



















Carta Geomorfológica

Legenda

-  Foglio presentato
-  Isolpe del microrelievo con indicazione della quota in metri s.l.m.
-  Traccia di corso d'acqua estivo
-  Traccia incoarta di corso d'acqua estivo
-  Area depressa in pianura alluvionale
-  Orlo di scarpata di cava attiva
-  Orlo di scarpata di cava abbandonata o dismessa o estiva
-  Trinco stradale ex canale abbandonato
-  Incarica o terrapieno
-  Miglia
-  Opere di difesa fluviale
-  Argini principali
-  Rilivato stradale o ferroviario
-  Canale di espansione delle piene
-  Canale d'acqua principale permanente
-  Canale d'acqua secondario permanente
-  Canale d'acqua temporaneo
-  Canale artificiale

PROGETTAZIONE P.A.T.
Ufficio di Piano Tomblani & Associati Regione Veneto Provincia di Treviso
Bruno Bello Piergiorgio Tomblani Fabio Mastiuzzo Marco Parodi
Luca Pozzobon Raffaele Di Paolo Maria Pozzobon
Giorgio Fabbian

Valutazione ambientale strategica, valutazione di incidenza
Gino Bolzonello - Mauro D'Ambrosio - Greenplan Engineering Associati
Valutazione Compatibilità Idraulica
AMBE Flume - Nordest Ingegneria SRL
Quadro Costitutivo - Andrea Merlo - Fabio Casarato - SA Ambiente & Territorio
Analisi Geologiche e Idrogeologiche - Livio Santor
Analisi agronomiche - Gino Bolzonello - Mauro D'Ambrosio - Greenplan Engineering Associati
Analisi Socio economiche - Paolo Feltrin - Sergio Maset - Tolomeo Studi e Ricerche SRL

IL SINDACO
Maria Giannetta

ASSESSORE ALL'URBANISTICA
E TERRITORIO
p.1. Francesco Varotto

