



Comune di
CASTELFRANCO VENETO

Via F. M. Preti, 36 - 31033 Castelfranco Veneto (TV)
t. 0423 7354 - f. 0423 735580 - e. comune.castelfrancoveneto.tv@pecveneto.it



Consorzio di
bonifica PIAVE

Via S. Maria in Colle, 2 - 31044 Montebelluna (TV)
t. 0423 2917 - f. 0423 601446 - e. info@consorziopiave.it



PIANO COMUNALE DELLE ACQUE

(ai sensi dell' Art. 20 - Sicurezza idraulica
delle N.T.A. Variante al PTRC - Regione del Veneto
approvata con Dgr n. 427 del 10 aprile 2013)



R.02.03

Schede monografiche di rilievo pozzetti

DATA	CODICE ELABORATO	PROGETTO ED ELABORAZIONE DEL PIANO	
Marzo 2018	NE1001-R.02.03	 Nordest Ingegneria S.p.A.	Progettista
SCALA	FILE		prof. ing. Vincenzo Bixio
-	S:\Lavori\Comune di Castelfranco Veneto\NE1001 - Piano delle Acque\Elaborati\Relazioni\R.02.03_Schede monografiche di rilievo pozzetti.pdf	Via Paolo da Sarmeola 1/A 35030 - Rubano (PD) t. 049 8975709 - f. 049 630270 info@nordestingegneria.com www.nordestingegneria.com	dott. ing. Anna Chiara Bixio
COMMITTENTE Comune di Castelfranco Veneto <i>Sindaco</i> Stefano Marcon <i>Dirigente Settore Tecnico</i> Arch. Luca Pozzobon		 ISO 9001 : 2008	Gruppo di lavoro dott. ing. Davide Ballin dott. ing. Marco Rossi Denza dott. ing. Corrado Vazzoler

REV. N°	DATA	MOTIVO DELLA REVISIONE	REDATTO	VERIFICATO	APPROVATO
00	Giu 2017	Emissione	NE	CV	DT
01	Mar 2018	Rev. Osservazioni CdB Piave	NE	CV	ACB

Codice Pozzetto
P00002
P00003
P00004
P00005
P00006
P00007
P00008
P00009
P00010
P00011
P00012
P00013
P00014
P00015
P00016
P00017
P00018
P00019
P00021
P00022
P00023
P00024
P00025
P00026
P00027
P00028
P00029
P00030
P00031
P00032
P00033
P00034
P00035
P00036
P00037
P00038
P00039
P00040
P00041
P00042
P00043
P00044
P00045
P00046
P00047
P00048
P00049
P00050
P00051
P00052
P00053
P00054

P00055
P00056
P00057
P00058
P00059
P00060
P00061
P00062
P00063
P00064
P00065
P00066
P00067
P00068
P00069
P00070
P00071
P00072
P00073
P00074
P00075
P00076
P00077
P00078
P00079
P00080
P00081
P00082
P00083
P00084
P00085
P00086
P00087
P00088
P00089
P00090
P00091
P00092
P00093
P00094
P00095
P00096
P00097
P00098
P00099
P00101
P00102
P00103
P00104
P00105
P00106
P00107
P00108

P00110
P00111
P00112
P00113
P00114
P00115
P00116
P00117
P00205
P00214
P00215
P00216
P00217
P00218
P00219
P00220
P00221
P00222
P00223
P00224
P00225
P00226
P00227
P00228
P00229
P00230
P00231
P00232
P00233
P00234
P00235
P00236
P00237
P00238
P00239
P00240
P00241
P00242
P00243
P00244
P00245
P00246
P00247
P00248
P00249
P00250
P00251
P00252
P00253
P00254
P00255
P00256
P00257

P00258
P00259
P00260
P00261
P00262
P00263
P00264
P00265
P00266
P00267
P00268
P00269
P00270
P00271
P00272
P00273
P00274
P00275
P00276
P00277
P00278
P00279
P00280
P00281
P00282
P00283
P00284
P00285
P00286
P00354
P00355
P00356
P00357
P00358
P00359
P00360
P00361
P00362
P00363
P00364
P00365
P00366
P00367
P00368
P00369
P00370
P00371
P00372
P00373
P00374
P00375
P00376
P00377

P00378
P00379
P00380
P00381
P00382
P00383
P00384
P00385
P00386
P00387
P00388
P00389
P00390
P00391
P00392
P00393
P00394
P00395
P00396
P00397
P00398
P00399
P00400
P00401
P00402
P00403
P00404
P00405
P00406
P00407
P00408
P00409
P00410
P00411
P00412
P00413
P00414
P00415
P00416
P00417
P00418
P00419
P00420
P00421
P00422
P00423
P00424
P00425
P00426
P00427
P00428
P00429
P00430

P00431
P00432
P00435
P00436
P00437
P00438
P00439
P00441
P00442
P00443
P00444
P00445
P00446
P00447
P00448
P00449
P00450
P00452
P00453
P00455
P00456
P00457
P00458
P00459
P00460
P00461
P00462
P00463
P00464
P00465
P00466
P00467
P00468
P00469
P00470
P00471
P00472
P00473
P00474
P00475
P00476
P00477
P00478
P00479
P00480
P00481
P00482
P00483
P00484
P00485
P00486
P00487
P00488

P00489
P00659
P00660
P00661
P00662
P00663
P00664
P00665
P00666
P00667
P00668
P00669
P00670
P00671
P00672
P00673
P00675
P00676
P00677
P00678
P00679
P00689
P00690
P00691
P00692
P00693
P00694
P00695
P00696
P00697
P00698
P00699
P00700
P00701
P00702
P00703
P00704
P00716
P00717
P00731
P00778
P00779
P00780
P00781
P00782
P00783
P00784
P00785
P00786
P00787
P00788
P00789
P00790

P00791
P00792
P00793
P00794
P00795
P00796
P00797
P00798
P00799
P00800
P00801
P00802
P00803
P00804
P00805
P00806
P00807
P00808
P00809
P00810
P00811
P00812
P00813
P00814
P00816
P00826
P00827
P00828
P00829
P00830
P00831
P00832
P00833
P00834
P00835
P00836
P00837
P00838
P00839
P00840
P00841
P00842
P00843
P00844
P00845
P00846
P00847
P00848
P00849
P00852
P00854
P00855
P00856

P00857
P00858
P00859
P00860
P00862
P00863
P00864
P00865
P00866
P00867
P00868
P00869
P00870
P00871
P00872
P00873
P00874
P00876
P00877
P00878
P00879
P00880
P00881
P00882
P00883
P00884
P00885
P00948
P00956
P00957
P00958
P00959
P00960
P00961
P00962
P00963
P00964
P00965
P00966
P00967
P00968
P00969
P00970
P00971
P00972
P00973
P00974
P00975
P00976



Codice: P00002

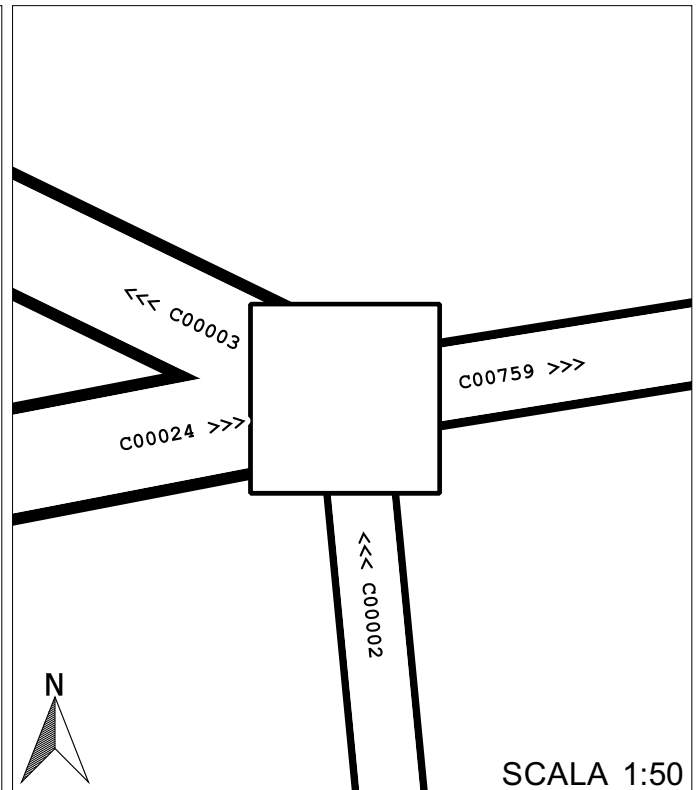
Data rilievo: 2017 04 11

Coordinata x: 1731056.599
Coordinata y: 5060407.3
Indirizzo: Via Danelli
Comune: Castelfranco Veneto

Tipo: pozzetto ispezione
Rete: bianca
Forma: rettangolare

Quota piano strada: 34.84
Quota cielo: -
Quota fondo: 32.73

Sedimenti: 0%
Livello acqua stagnante: -

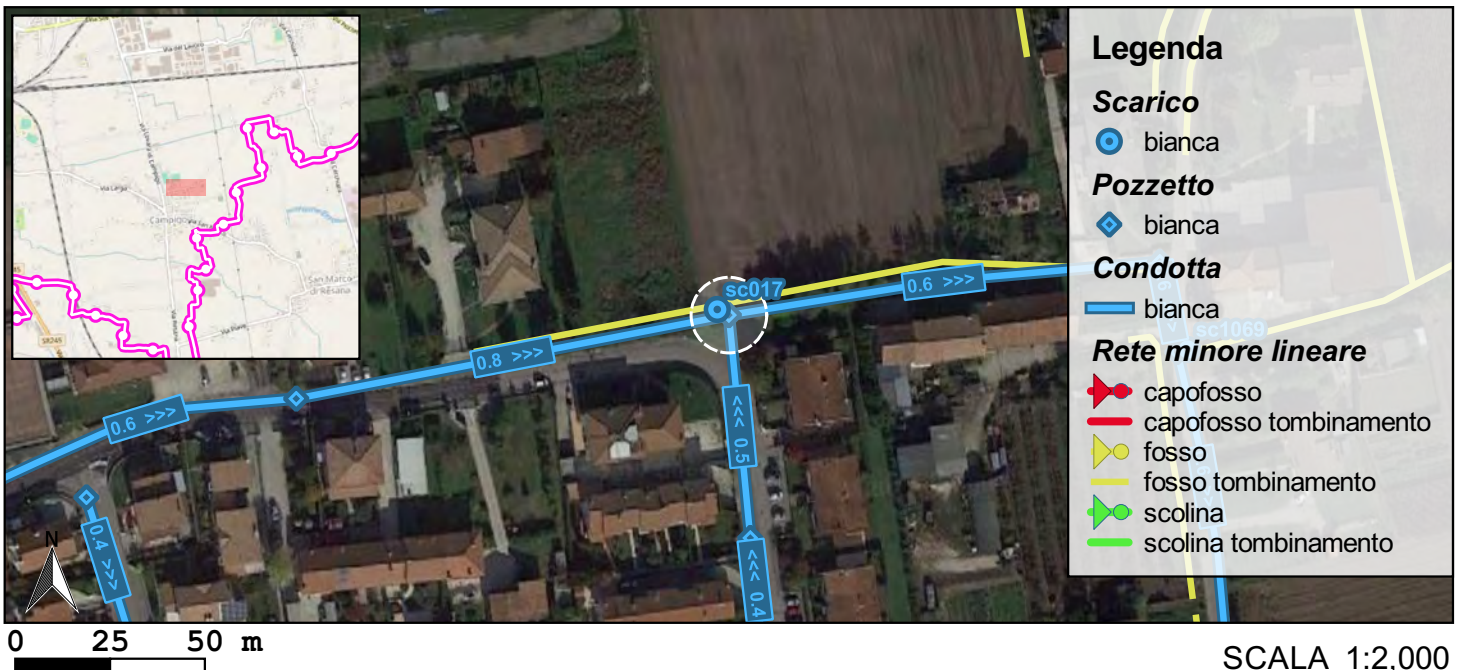


CONDOTTE USCITA

Codice	Materiale	Forma	Dimensioni (m)	Manutenzione	Quota scorrimento (m s.m.m.)
C00003	cem	circolare	0.8	buona	32.73
C00759	cem	circolare	0.6	buona	

CONDOTTE ENTRATA

Codice	Materiale	Forma	Dimensioni (m)	Manutenzione	Quota scorrimento (m s.m.m.)
C00024	cem	circolare	0.8	buona	32.73
C00002	cem	circolare	0.5	buona	32.73





Codice: P00002

Data rilievo: 2017 04 11



Foto interno



Foto interno



Foto esterna



Codice: P00003

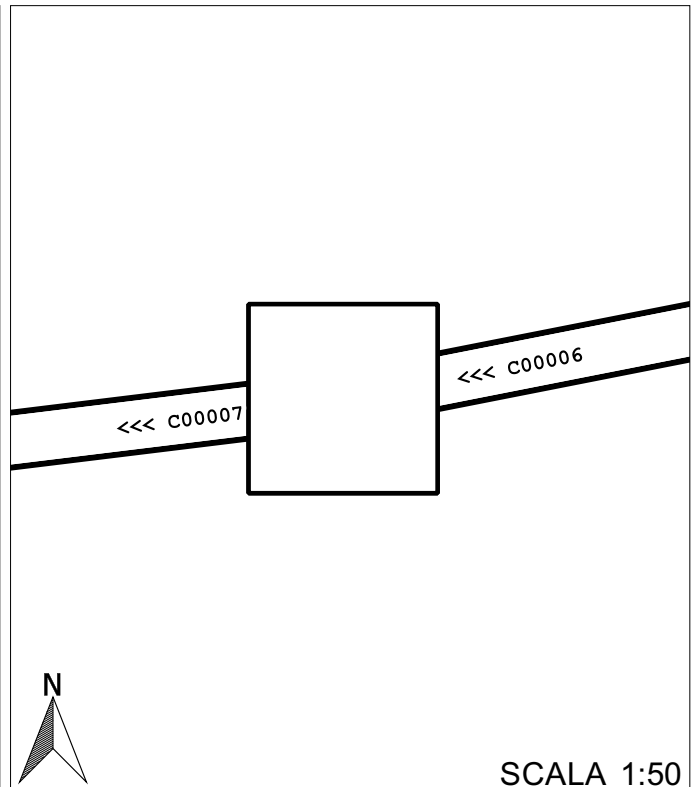
Data rilievo: 2017 04 11

Coordinata x: 1731030.72
Coordinata y: 5060281.218
Indirizzo: Via P. Borsellino
Comune: Castelfranco Veneto

Tipo: pozzetto ispezione
Rete: bianca
Forma: rettangolare

Quota piano strada: 35.33
Quota cielo:
Quota fondo: 33.1

Sedimenti: 0%
Livello acqua stagnante: -



CONDOTTE USCITA

Codice	Materiale	Forma	Dimensioni (m)	Manutenzione	Quota scorrimento (m s.m.m.)
C00007	cem	circolare	0.4	buona	

CONDOTTE ENTRATA

Codice	Materiale	Forma	Dimensioni (m)	Manutenzione	Quota scorrimento (m s.m.m.)
C00006	cem	circolare	0.4	buona	

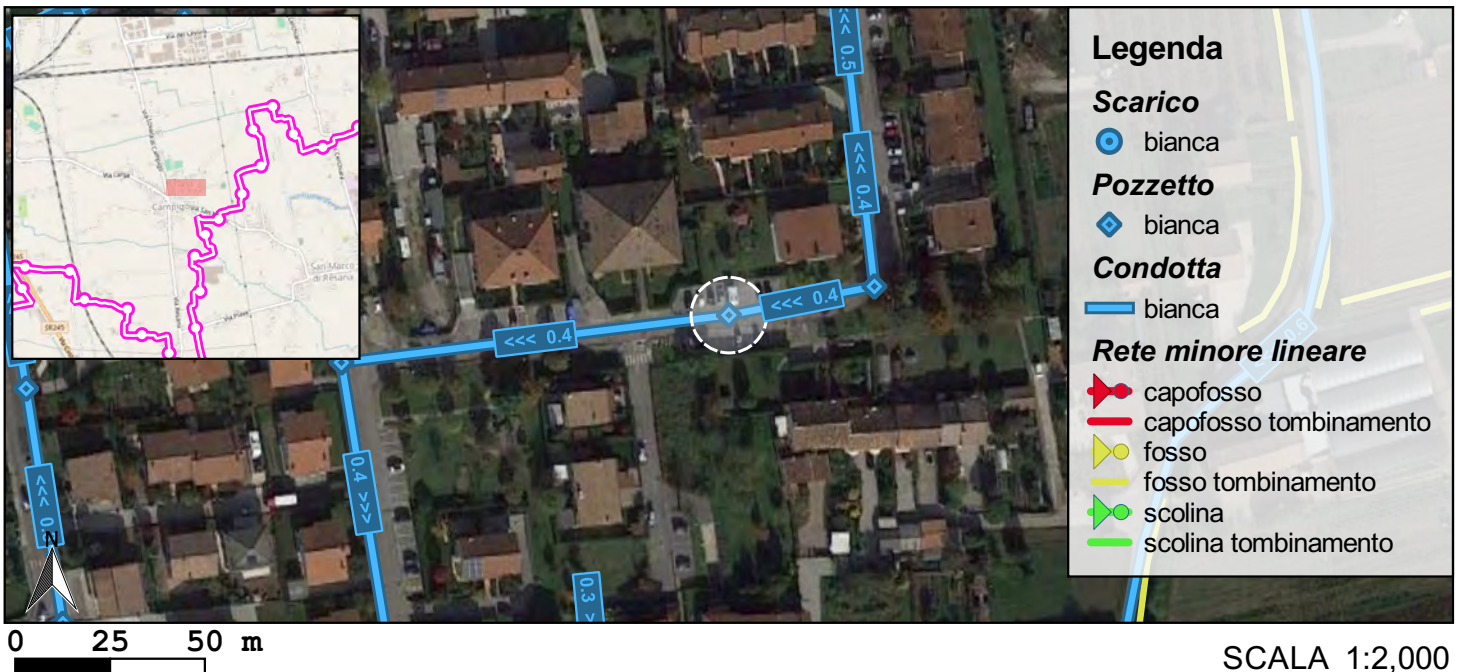




Foto esterna



Codice: P00004

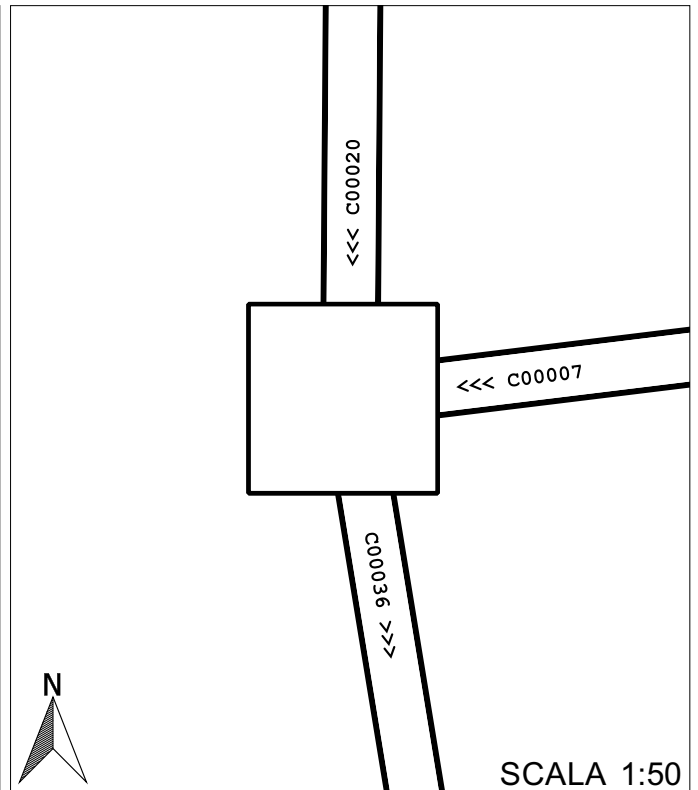
Data rilievo: 2017 04 11

Coordinata x: 1730928.535
Coordinata y: 5060268.721
Indirizzo: Via Falcone
Comune: Castelfranco Veneto

Tipo: pozzetto ispezione
Rete: bianca
Forma: rettangolare

Quota piano strada: 34.52
Quota cielo: -
Quota fondo: 32.94

Sedimenti: 0%
Livello acqua stagnante: -

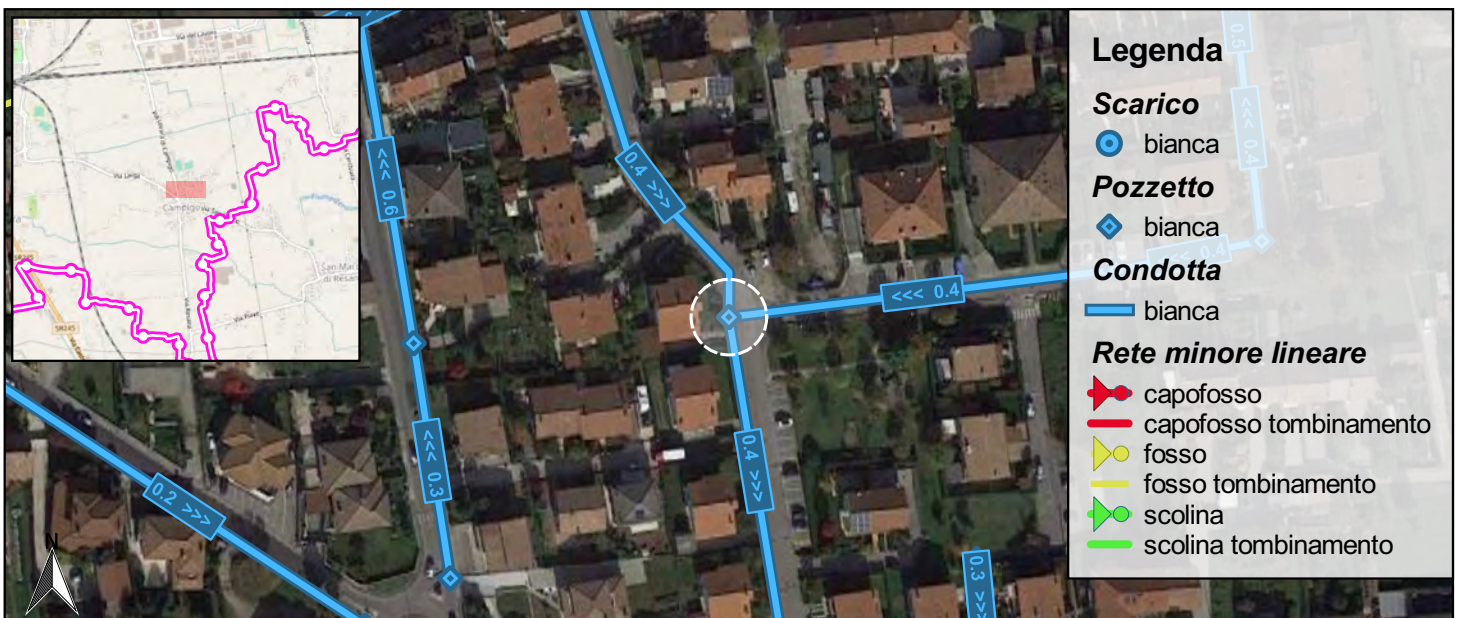


CONDOTTE USCITA

Codice	Materiale	Forma	Dimensioni (m)	Manutenzione	Quota scorrimento (m s.m.m.)
C00036	cem	circolare	0.4	buona	32.94

CONDOTTE ENTRATA

Codice	Materiale	Forma	Dimensioni (m)	Manutenzione	Quota scorrimento (m s.m.m.)
C00020	cem	circolare	0.4	buona	32.94
C00007	cem	circolare	0.4	buona	32.96



0 25 50 m

SCALA 1:2,000



Codice: P00004

Data rilievo: 2017 04 11



Foto interno



Foto esterna



Codice: P00005

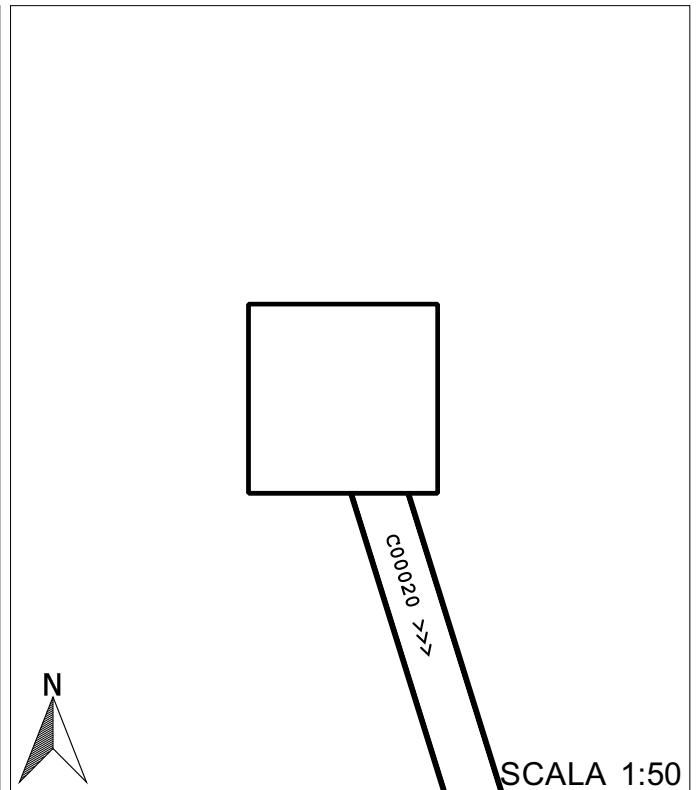
Data rilievo: 2017 04 11

Coordinata x: 1730887.163
Coordinata y: 5060359.233
Indirizzo: **Via Falcone**
Comune: **Castelfranco Veneto**

Tipo: **pozzetto ispezione**
Rete: **bianca**
Forma: **rettangolare**

Quota piano strada: **34.4**
Quota cielo:
Quota fondo: **32.86**

Sedimenti: **0%**
Livello acqua stagnante: -



CONDOTTE USCITA

Codice	Materiale	Forma	Dimensioni (m)	Manutenzione	Quota scorrimento (m s.m.m.)
C00020	cem	circolare	0.4	buona	33.21

CONDOTTE ENTRATA

Codice	Materiale	Forma	Dimensioni (m)	Manutenzione	Quota scorrimento (m s.m.m.)





Codice: P00005

Data rilievo: 2017 04 11



2017-04-11 11:46

Foto interno



2017-04-11 11:47

Foto esterna



Codice: P00006

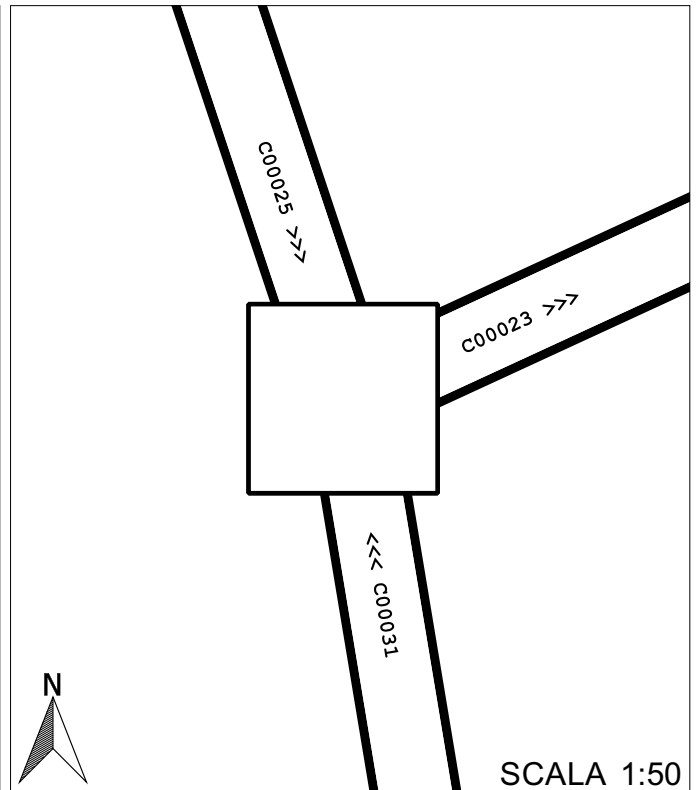
Data rilievo: 2017 04 11

Coordinata x: 1730830.974
Coordinata y: 5060348.481
Indirizzo: Via Danelli
Comune: Castelfranco Veneto

Tipo: pozzetto ispezione
Rete: bianca
Forma: rettangolare

Quota piano strada: 34.45
Quota cielo:
Quota fondo: 33.3

Sedimenti: 0%
Livello acqua stagnante: -



CONDOTTE USCITA

Codice	Materiale	Forma	Dimensioni (m)	Manutenzione	Quota scorrimento (m s.m.m.)
C00023	cem	circolare	0.6	buona	33.32

CONDOTTE ENTRATA

Codice	Materiale	Forma	Dimensioni (m)	Manutenzione	Quota scorrimento (m s.m.m.)
C00025	cem	circolare	0.6	buona	33.35
C00031	cem	circolare	0.6	buona	33.31



0 25 50 m

SCALA 1:2,000



Codice: P00006

Data rilievo: 2017 04 11



Foto interno



Foto interno



Foto esterna



Codice: P00007

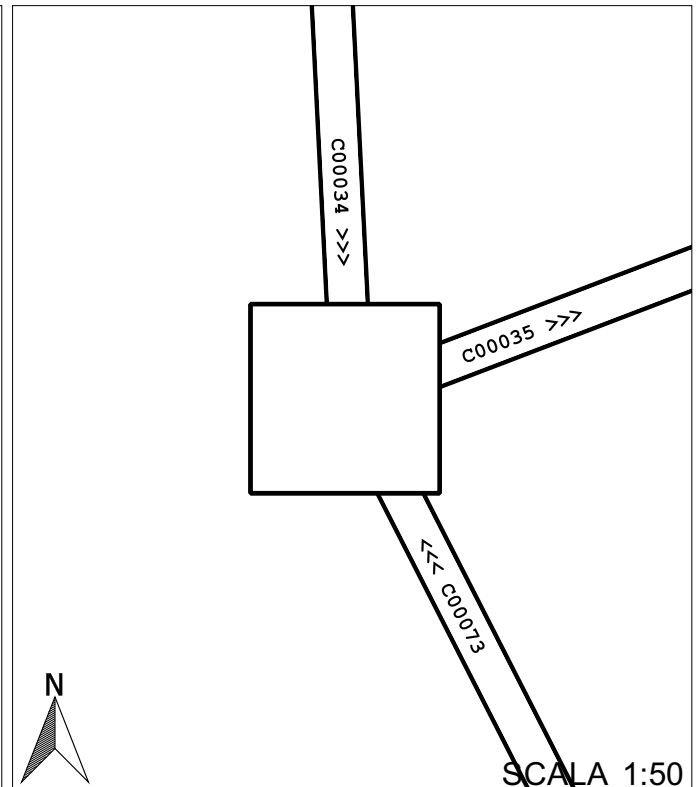
Data rilievo: 2017 04 11

Coordinata x: 1730852.794
Coordinata y: 5060150.93
Indirizzo: Via Lovara Di Campigo
Comune: Castelfranco Veneto

Tipo: pozzetto ispezione
Rete: bianca
Forma: rettangolare

Quota piano strada: 34.54
Quota cielo: -
Quota fondo: 33.68

Sedimenti: 0%
Livello acqua stagnante: -

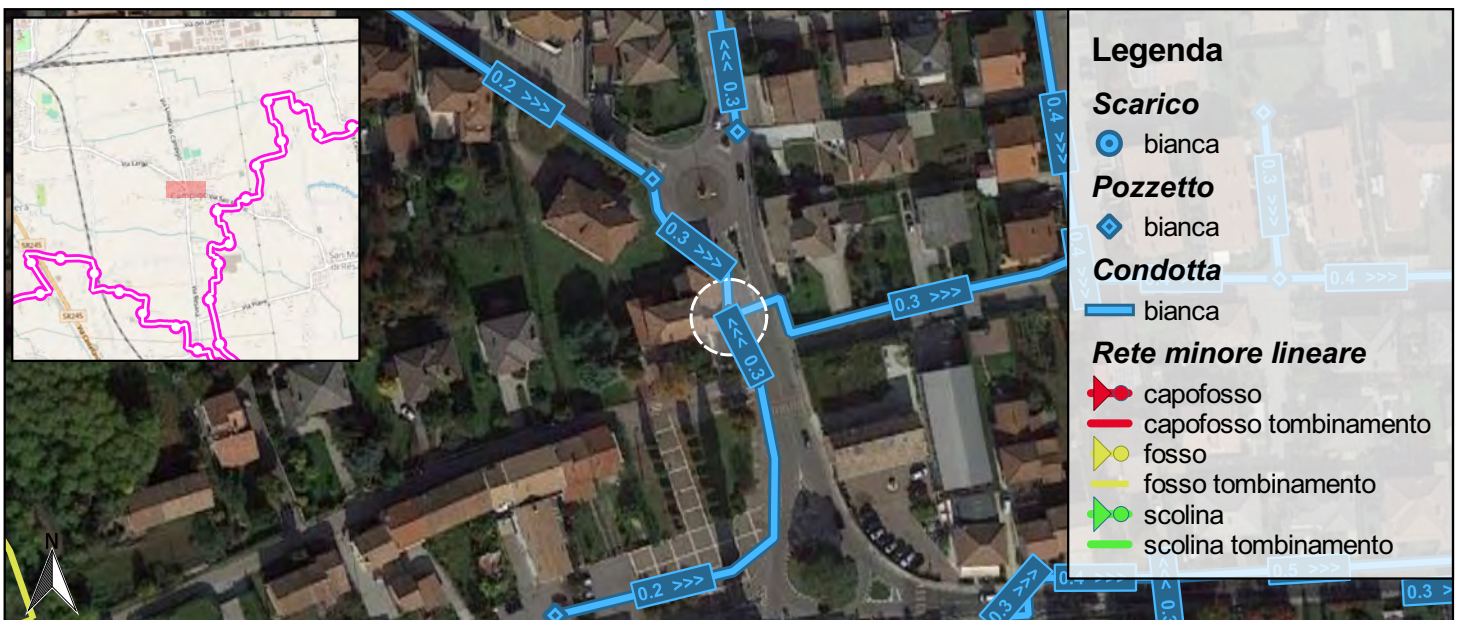


CONDOTTE USCITA

Codice	Materiale	Forma	Dimensioni (m)	Manutenzione	Quota scorrimento (m s.m.m.)
C00035	cem	circolare	0.3	buona	33.77

CONDOTTE ENTRATA

Codice	Materiale	Forma	Dimensioni (m)	Manutenzione	Quota scorrimento (m s.m.m.)
C00073	cem	circolare	0.3	buona	33.79
C00034	cem	circolare	0.3	buona	33.74



SCALA 1:2,000



Codice: P00007

Data rilievo: 2017 04 11



Foto interno



Foto esterna



Codice: P00008

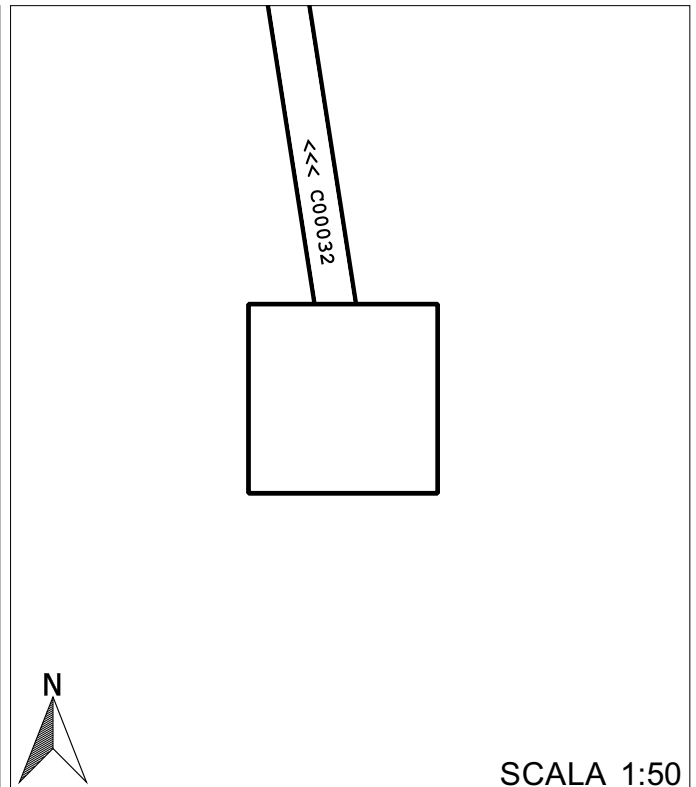
Data rilievo: 2017 04 11

Coordinata x: 1730855.079
Coordinata y: 5060199.832
Indirizzo: **Via Lovara Di Campigo**
Comune: **Castelfranco Veneto**

Tipo: **ispezione su condotta**
Rete: **bianca**
Forma: **rettangolare**

Quota piano strada: **34.43**
Quota cielo:
Quota fondo: **33.75**

Sedimenti: **0%**
Livello acqua stagnante: -

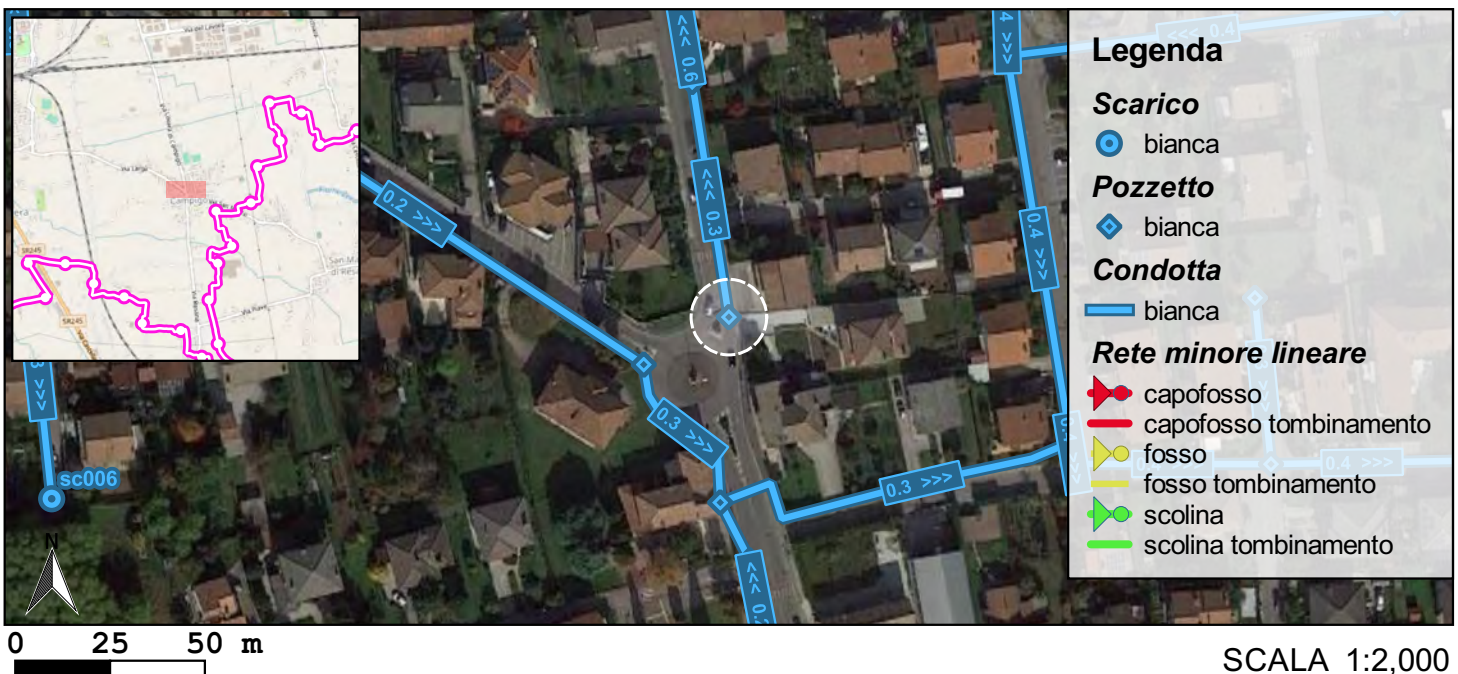


CONDOTTE USCITA

Codice	Materiale	Forma	Dimensioni (m)	Manutenzione	Quota scorrimento (m s.m.m.)
C00032	cem	circolare	0.3	buona	33.75

CONDOTTE ENTRATA

Codice	Materiale	Forma	Dimensioni (m)	Manutenzione	Quota scorrimento (m s.m.m.)





Codice: P00008

Data rilievo: 2017 04 11



Foto interno



Foto interno



Codice: P00009

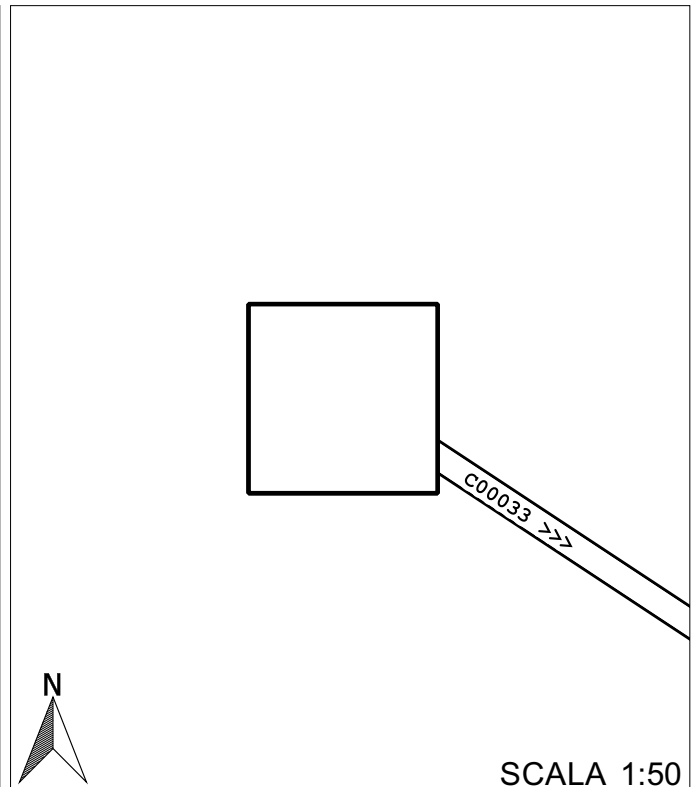
Data rilievo: 2017 04 11

Coordinata x: 1730712.084
Coordinata y: 5060266.799
Indirizzo: **Via Larga**
Comune: **Castelfranco Veneto**

Tipo: **pozzetto ispezione**
Rete: **bianca**
Forma: **rettangolare**

Quota piano strada: **35.23**
Quota cielo:
Quota fondo: **34.81**

Sedimenti: **0%**
Livello acqua stagnante: -



CONDOTTE USCITA

Codice	Materiale	Forma	Dimensioni (m)	Manutenzione	Quota scorrimento (m s.m.m.)
C00033	cem	circolare	0.2	buona	34.93

CONDOTTE ENTRATA

Codice	Materiale	Forma	Dimensioni (m)	Manutenzione	Quota scorrimento (m s.m.m.)



0 25 50 m

SCALA 1:2,000



Codice: P00009

Data rilievo: 2017 04 11



Foto interno



Foto esterna



Codice: P00010

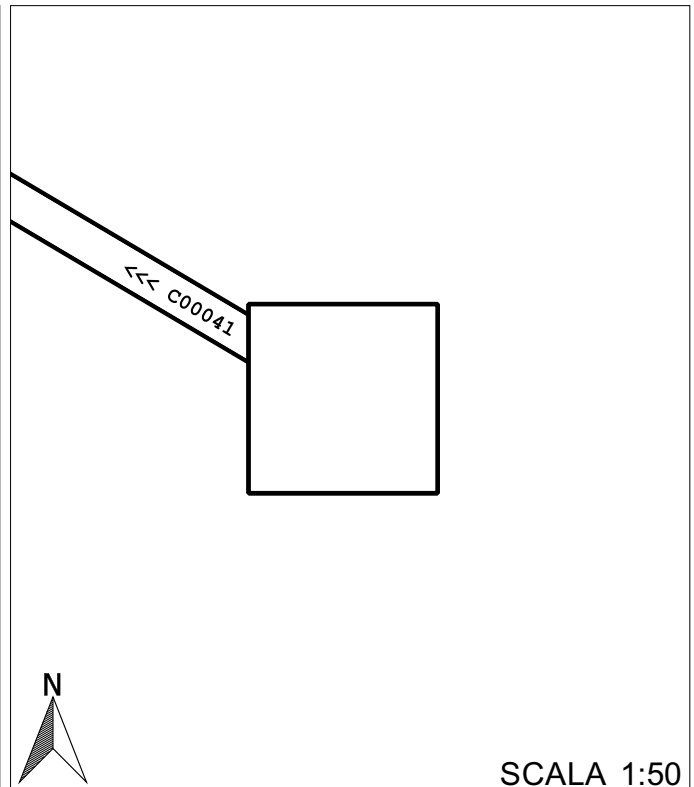
Data rilievo: 2017 04 11

Coordinata x: 1730695.885
Coordinata y: 5060285.797
Indirizzo: **Via Larga**
Comune: **Castelfranco Veneto**

Tipo: **pozzetto ispezione**
Rete: **bianca**
Forma: **rettangolare**

Quota piano strada: **35.41**
Quota cielo:
Quota fondo: **34.74**

Sedimenti: **0%**
Livello acqua stagnante: -

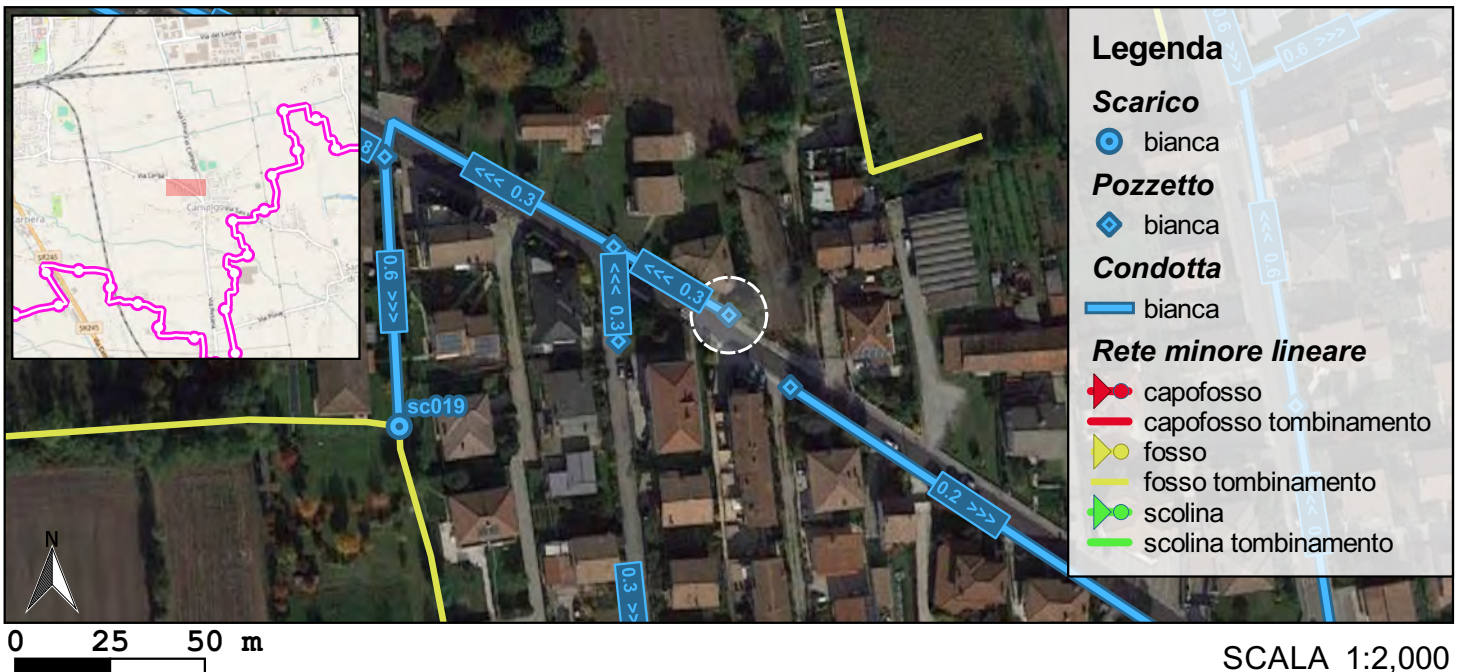


CONDOTTE USCITA

Codice	Materiale	Forma	Dimensioni (m)	Manutenzione	Quota scorrimento (m s.m.m.)
C00041	pvc	circolare	0.3	buona	34.8

CONDOTTE ENTRATA

Codice	Materiale	Forma	Dimensioni (m)	Manutenzione	Quota scorrimento (m s.m.m.)



SCALA 1:2,000



Codice: P00010

Data rilievo: 2017 04 11



Foto interno



Foto esterna



Codice: P00011

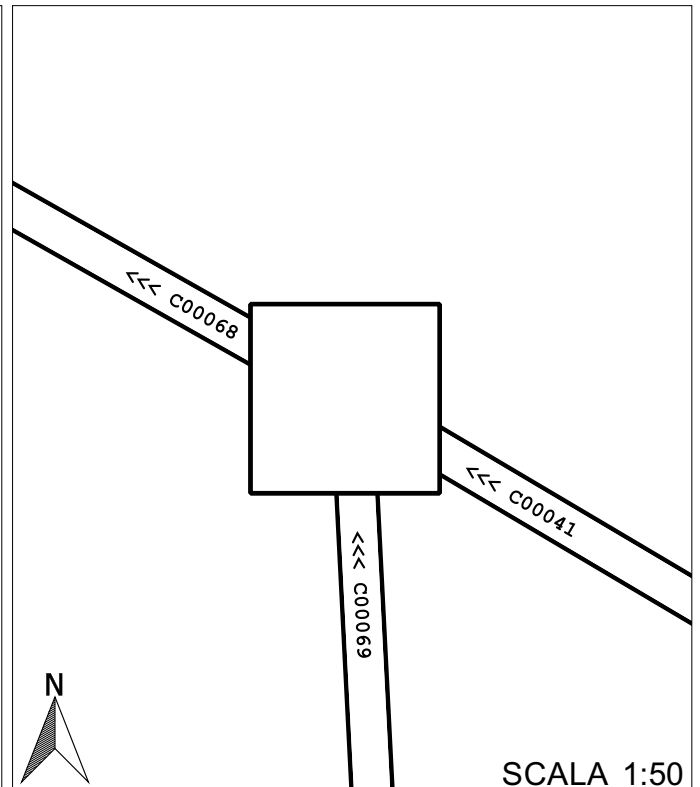
Data rilievo: 2017 04 11

Coordinata x: 1730665.475
Coordinata y: 5060303.794
Indirizzo: **Via Larga**
Comune: **Castelfranco Veneto**

Tipo: **pozzetto ispezione**
Rete: **bianca**
Forma: **rettangolare**

Quota piano strada: **35.18**
Quota cielo:
Quota fondo: **34.67**

Sedimenti: **0%**
Livello acqua stagnante: -

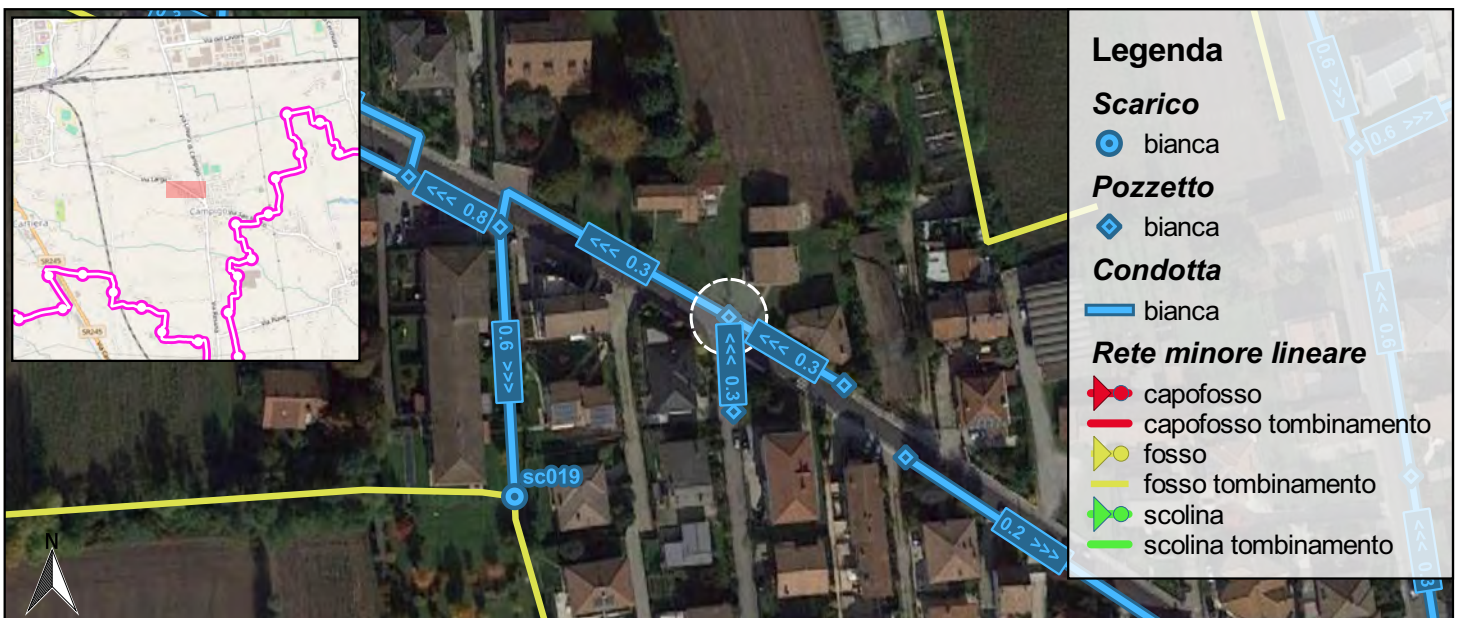


CONDOTTE USCITA

Codice	Materiale	Forma	Dimensioni (m)	Manutenzione	Quota scorrimento (m s.m.m.)
C00068	cem	circolare	0.3	buona	34.7

CONDOTTE ENTRATA

Codice	Materiale	Forma	Dimensioni (m)	Manutenzione	Quota scorrimento (m s.m.m.)
C00041	pvc	circolare	0.3	buona	34.71
C00069	pvc	circolare	0.3	buona	34.78



SCALA 1:2,000



Codice: P00011

Data rilievo: 2017 04 11



Foto interno



Foto esterna



Codice: P00012

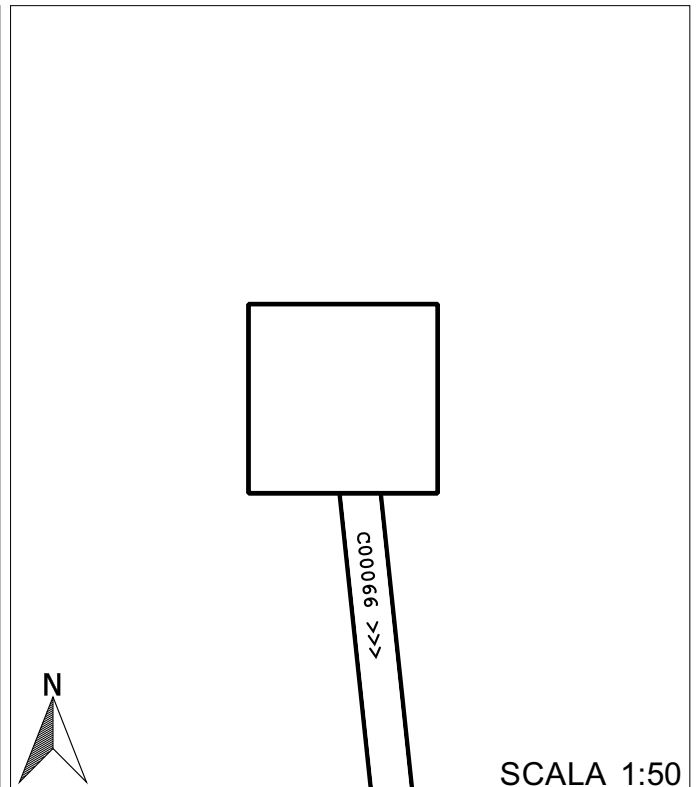
Data rilievo: 2017 04 11

Coordinata x: 1730669.821
Coordinata y: 5060214.76
Indirizzo: **Via Larga**
Comune: **Castelfranco Veneto**

Tipo: **pozzetto ispezione**
Rete: **bianca**
Forma: **rettangolare**

Quota piano strada: **35.63**
Quota cielo:
Quota fondo: **34.82**

Sedimenti: **0%**
Livello acqua stagnante: -

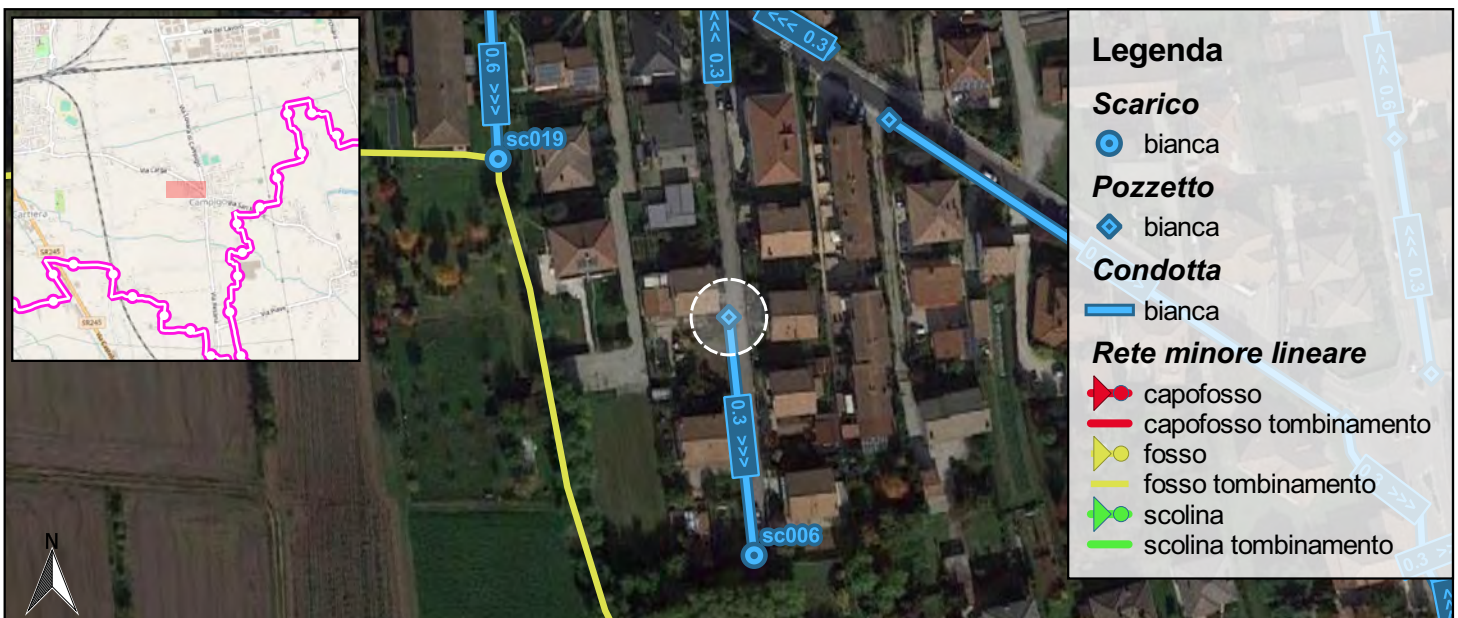


CONDOTTE USCITA

Codice	Materiale	Forma	Dimensioni (m)	Manutenzione	Quota scorrimento (m s.m.m.)
C00066	cem	circolare	0.3	buona	

CONDOTTE ENTRATA

Codice	Materiale	Forma	Dimensioni (m)	Manutenzione	Quota scorrimento (m s.m.m.)



0 25 50 m

SCALA 1:2,000



Codice: P00012

Data rilievo: 2017 04 11



Foto interno



Foto esterna



Codice: P00013

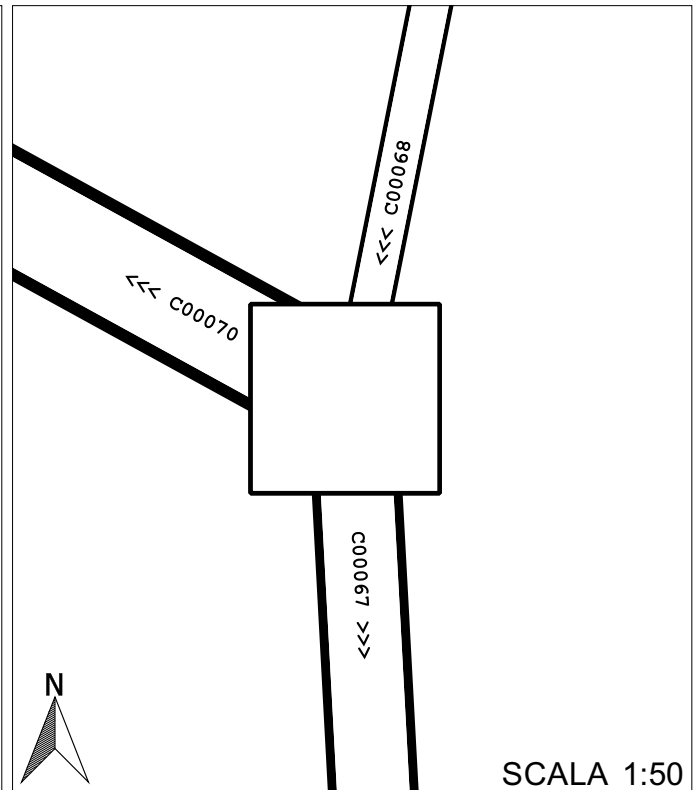
Data rilievo: 2017 04 11

Coordinata x: 1730605.138
Coordinata y: 5060327.557
Indirizzo: **Via Larga**
Comune: **Castelfranco Veneto**

Tipo: **pozzetto ispezione**
Rete: **bianca**
Forma: **rettangolare**

Quota piano strada: **34.95**
Quota cielo:
Quota fondo: **32.99**

Sedimenti: **0%**
Livello acqua stagnante: -

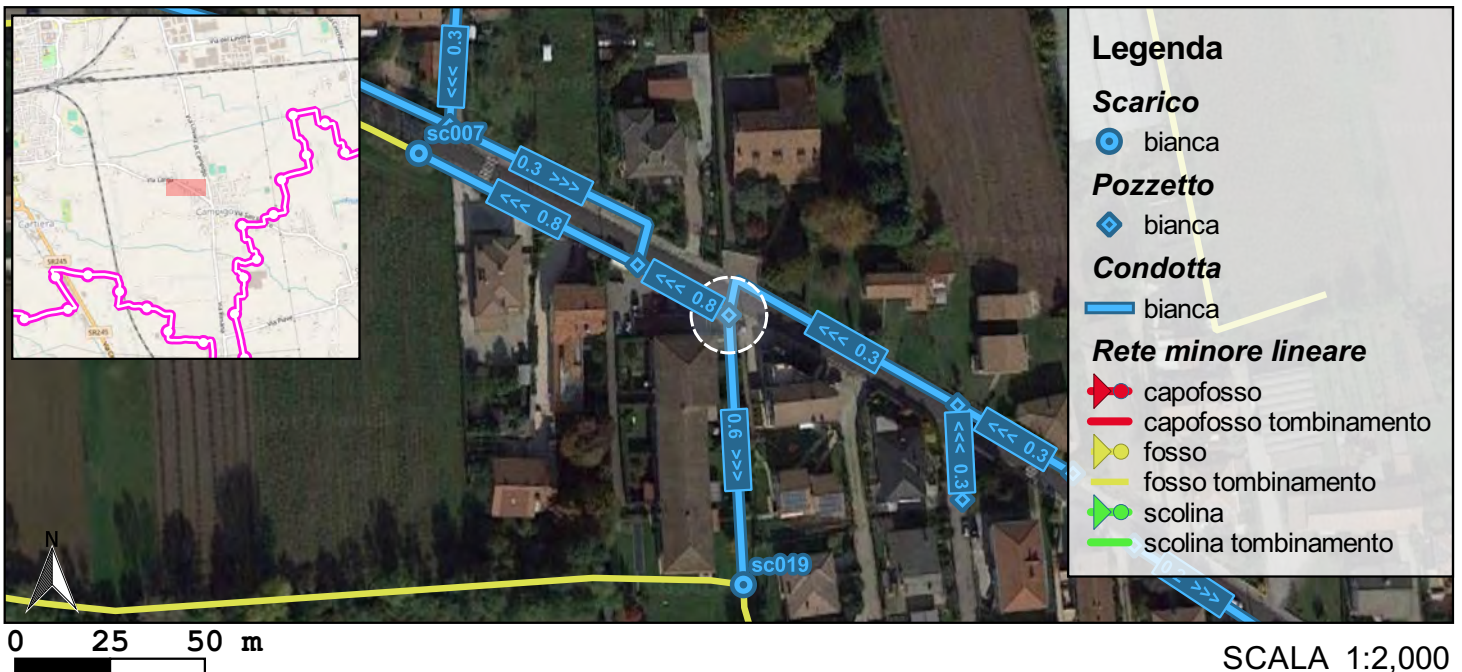


CONDOTTE USCITA

Codice	Materiale	Forma	Dimensioni (m)	Manutenzione	Quota scorrimento (m s.m.m.)
C00067	cem	circolare	0.6	buona	33.15
C00070	cem	circolare	0.8	buona	33.2

CONDOTTE ENTRATA

Codice	Materiale	Forma	Dimensioni (m)	Manutenzione	Quota scorrimento (m s.m.m.)
C00068	cem	circolare	0.3	buona	33.78





Codice: P00013

Data rilievo: 2017 04 11



Foto interno



Foto esterna



Codice: P00014

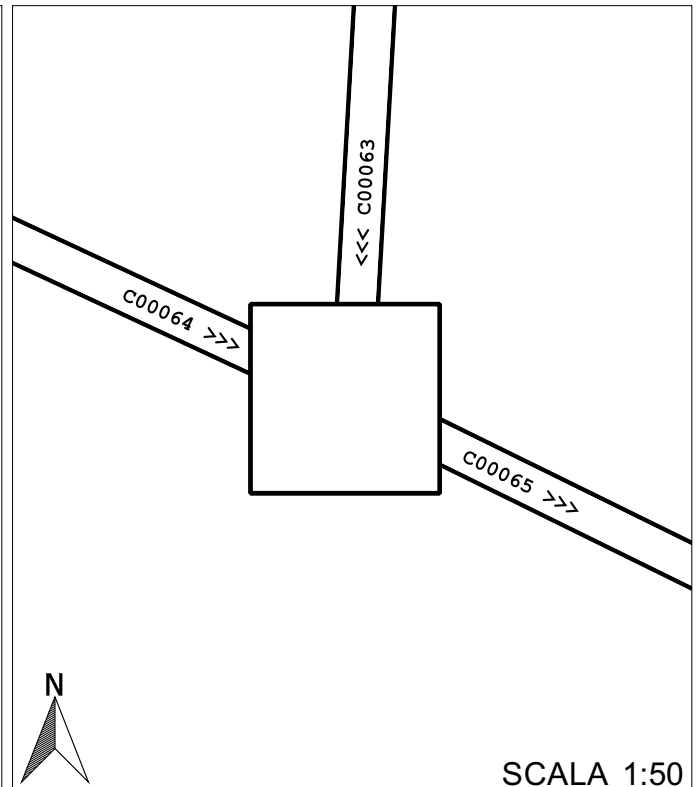
Data rilievo: 2017 04 11

Coordinata x: 1730531.515
Coordinata y: 5060377.428
Indirizzo: Via Gramegne
Comune: Castelfranco Veneto

Tipo: pozzetto ispezione
Rete: bianca
Forma: rettangolare

Quota piano strada: 34.87
Quota cielo:
Quota fondo: 34.35

Sedimenti: 0%
Livello acqua stagnante: -

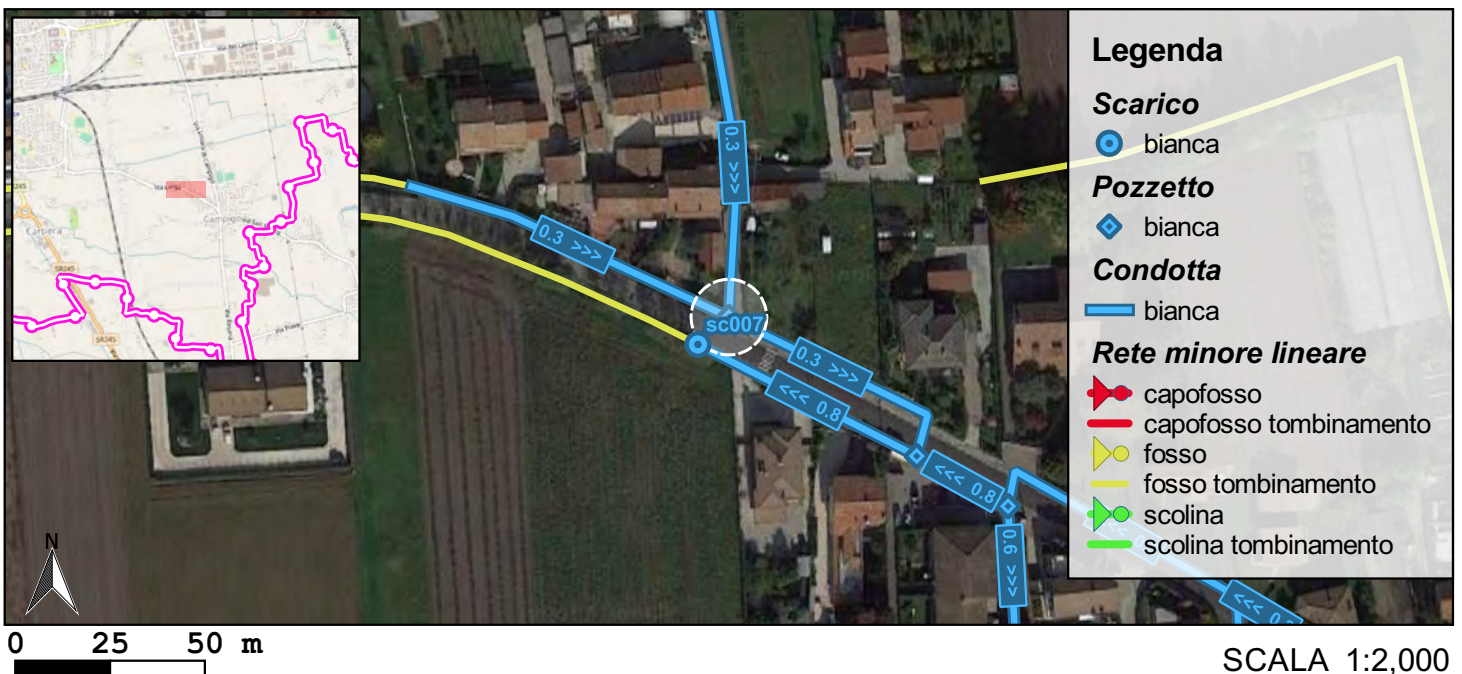


CONDOTTE USCITA

Codice	Materiale	Forma	Dimensioni (m)	Manutenzione	Quota scorrimento (m s.m.m.)
C00065	pvc	circolare	0.3	buona	34.35

CONDOTTE ENTRATA

Codice	Materiale	Forma	Dimensioni (m)	Manutenzione	Quota scorrimento (m s.m.m.)
C00063	cem	circolare	0.3	buona	34.35
C00064	pvc	circolare	0.3	buona	34.35





Codice: P00014

Data rilievo: 2017 04 11



Foto interno



Foto esterna



Codice: P00015

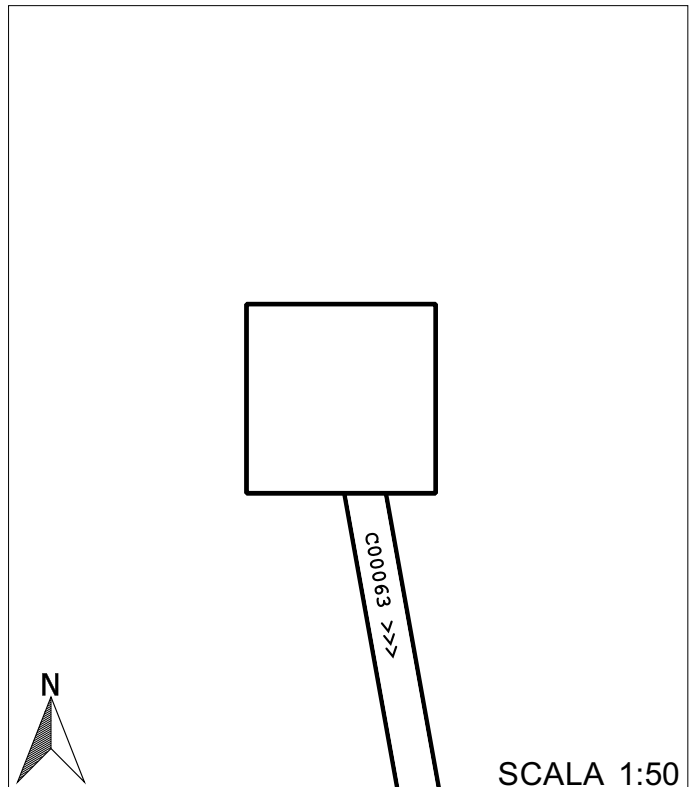
Data rilievo: 2017 04 11

Coordinata x: 1730522.653
Coordinata y: 5060480.961
Indirizzo: **Via Gramegne**
Comune: **Castelfranco Veneto**

Tipo: **pozzetto ispezione**
Rete: **bianca**
Forma: **rettangolare**

Quota piano strada: **35.39**
Quota cielo:
Quota fondo: **34.81**

Sedimenti: **0%**
Livello acqua stagnante: -



CONDOTTE USCITA

Codice	Materiale	Forma	Dimensioni (m)	Manutenzione	Quota scorrimento (m s.m.m.)
C00063	cem	circolare	0.3	buona	34.84

CONDOTTE ENTRATA

Codice	Materiale	Forma	Dimensioni (m)	Manutenzione	Quota scorrimento (m s.m.m.)





Codice: P00015

Data rilievo: 2017 04 11



Foto interno



Foto esterna



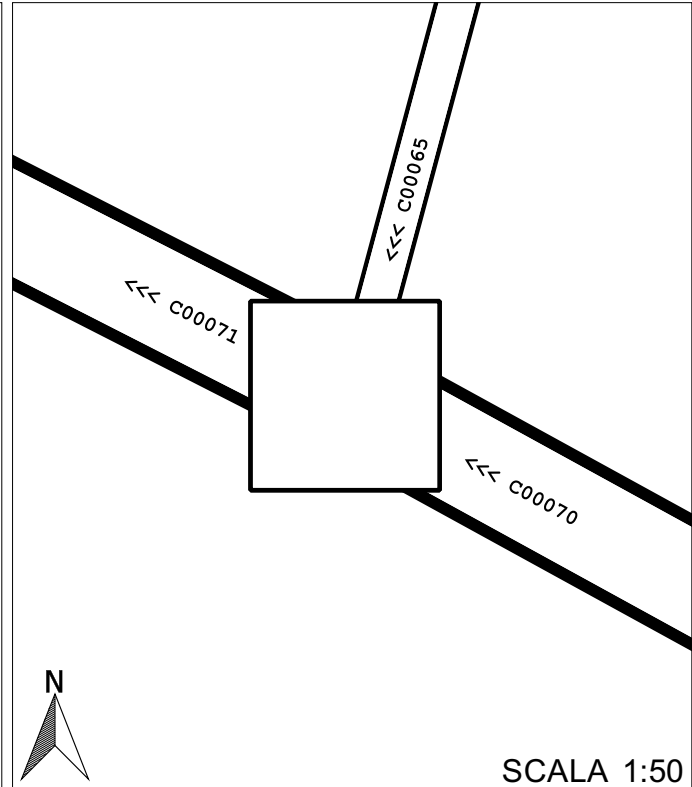
Codice: P00016 Data rilievo: 2017 04 11

Coordinata x: 1730581.049
 Coordinata y: 5060340.785
 Indirizzo: **Via Larga**
 Comune: **Castelfranco Veneto**

Tipo: **pozzetto ispezione**
 Rete: **bianca**
 Forma: **rettangolare**

Quota piano strada: **34.74**
 Quota cielo:
 Quota fondo: **32.99**

Sedimenti: **0%**
 Livello acqua stagnante: -

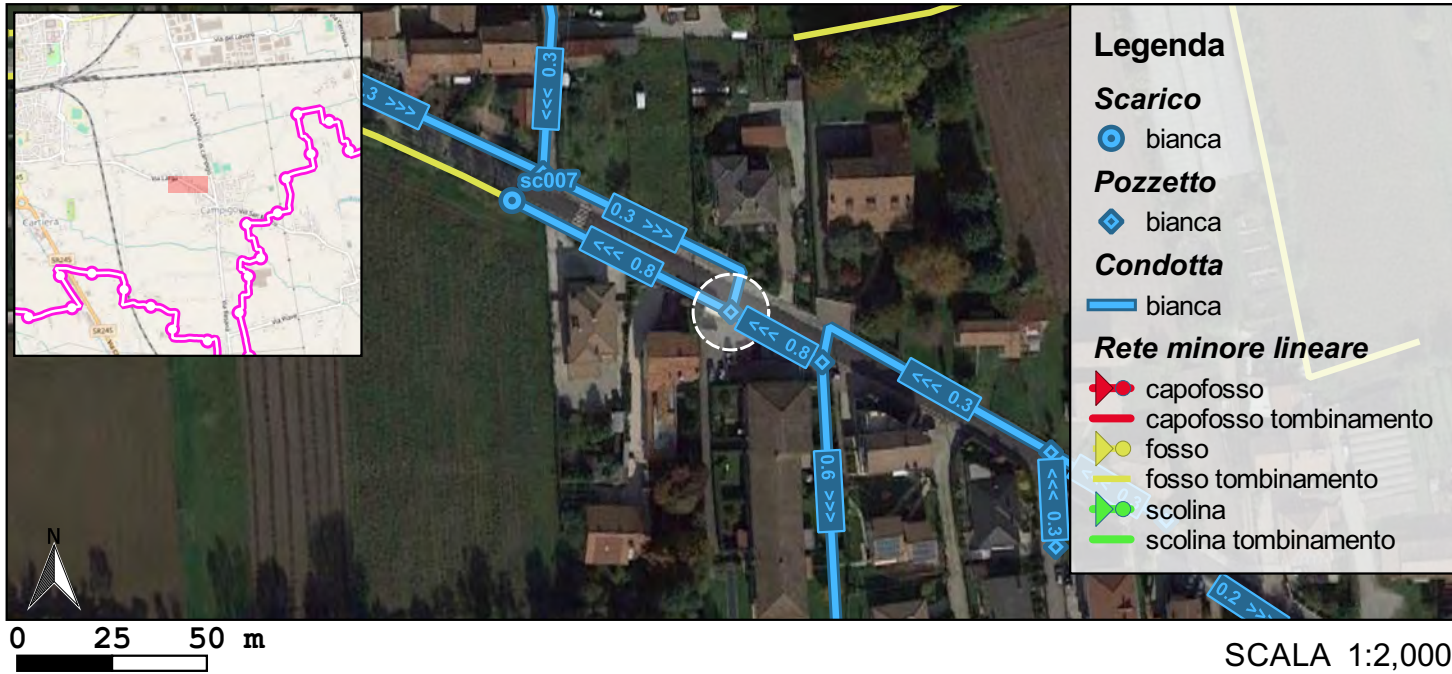


CONDOTTE USCITA

Codice	Materiale	Forma	Dimensioni (m)	Manutenzione	Quota scorrimento (m s.m.m.)
C00071	cem	circolare	0.8	buona	

CONDOTTE ENTRATA

Codice	Materiale	Forma	Dimensioni (m)	Manutenzione	Quota scorrimento (m s.m.m.)
C00070	cem	circolare	0.8	buona	32.94
C00065	pvc	circolare	0.3	buona	33.54



- Legenda**
- Scarico**
- bianca
- Pozzetto**
- bianca
- Condotta**
- bianca
- Rete minore lineare**
- capofosso
 - capofosso tombinamento
 - fosso
 - fosso tombinamento
 - scolina
 - scolina tombinamento



Codice: P00016

Data rilievo: 2017 04 11



Foto interno



Foto esterna



Codice: P00017

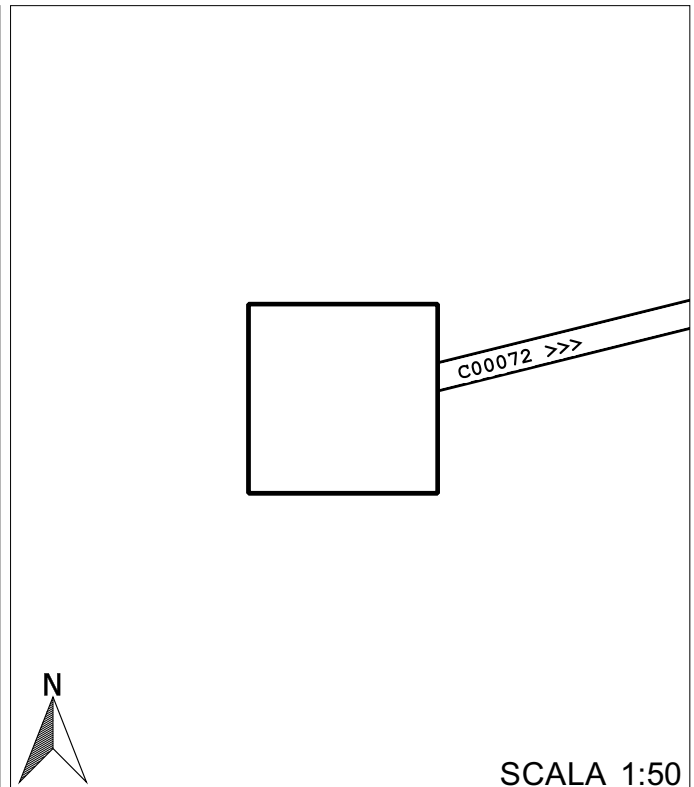
Data rilievo: 2017 04 11

Coordinata x: 1730806.99
Coordinata y: 5060072.269
Indirizzo: Via Interna
Comune: Castelfranco Veneto

Tipo: pozzetto ispezione
Rete: bianca
Forma: rettangolare

Quota piano strada: 34.94
Quota cielo:
Quota fondo: 34.04

Sedimenti: 0%
Livello acqua stagnante: -



CONDOTTE USCITA

Codice	Materiale	Forma	Dimensioni (m)	Manutenzione	Quota scorrimento (m s.m.m.)
C00072	pvc	circolare	0.2	buona	34.34

CONDOTTE ENTRATA

Codice	Materiale	Forma	Dimensioni (m)	Manutenzione	Quota scorrimento (m s.m.m.)





Codice: P00017

Data rilievo: 2017 04 11



Foto interno



Foto esterna



Codice: P00018

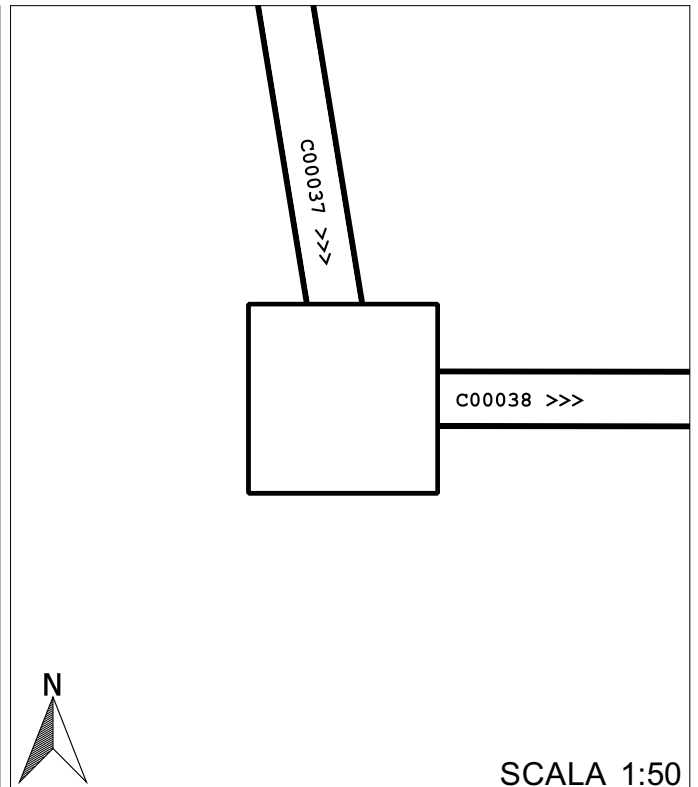
Data rilievo: 2017 04 11

Coordinata x: 1730946.175
Coordinata y: 5060161.115
Indirizzo: **Via Brolo**
Comune: **Castelfranco Veneto**

Tipo: **pozzetto ispezione**
Rete: **bianca**
Forma: **rettangolare**

Quota piano strada: **34.05**
Quota cielo:
Quota fondo: **32.6**

Sedimenti: **0%**
Livello acqua stagnante: -

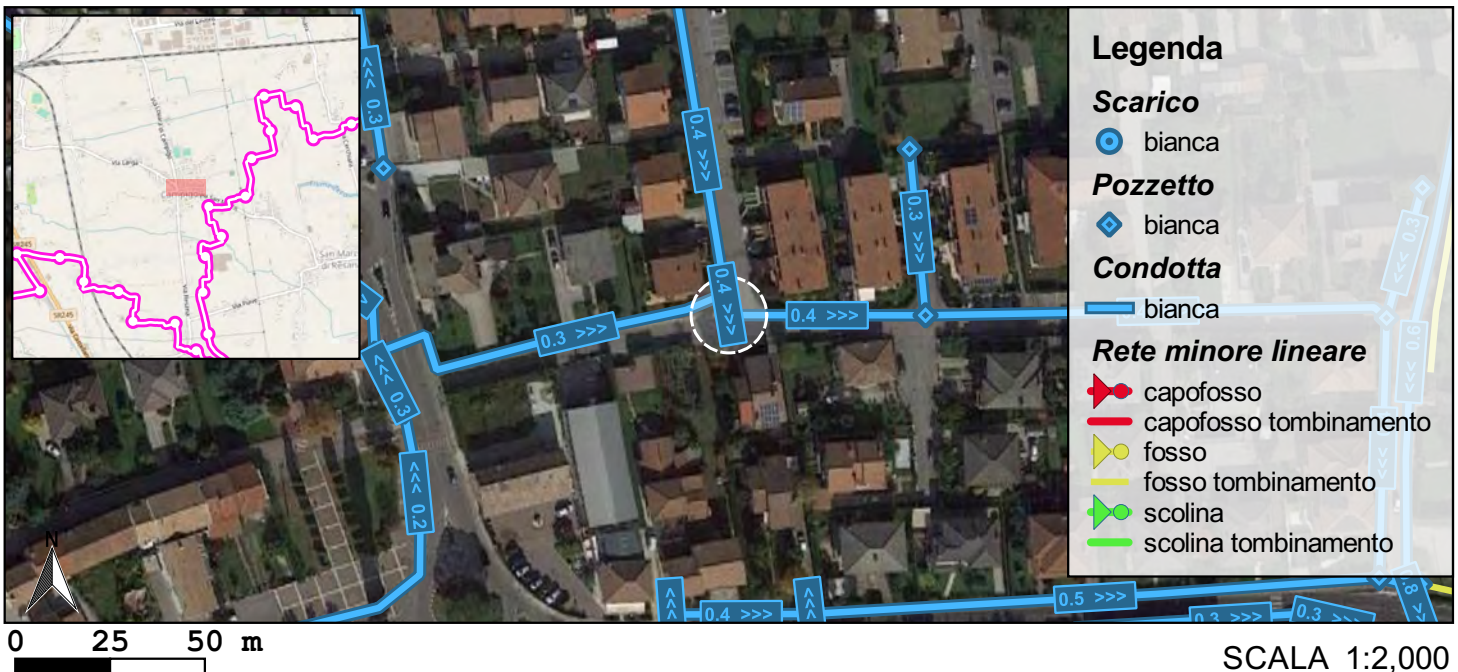


CONDOTTE USCITA

Codice	Materiale	Forma	Dimensioni (m)	Manutenzione	Quota scorrimento (m s.m.m.)
C00038	cem	circolare	0.4	buona	32.7

CONDOTTE ENTRATA

Codice	Materiale	Forma	Dimensioni (m)	Manutenzione	Quota scorrimento (m s.m.m.)
C00037	cem	circolare	0.4	buona	32.77





Codice: P00018

Data rilievo: 2017 04 11



Foto interno



Foto esterna



Codice: P00019

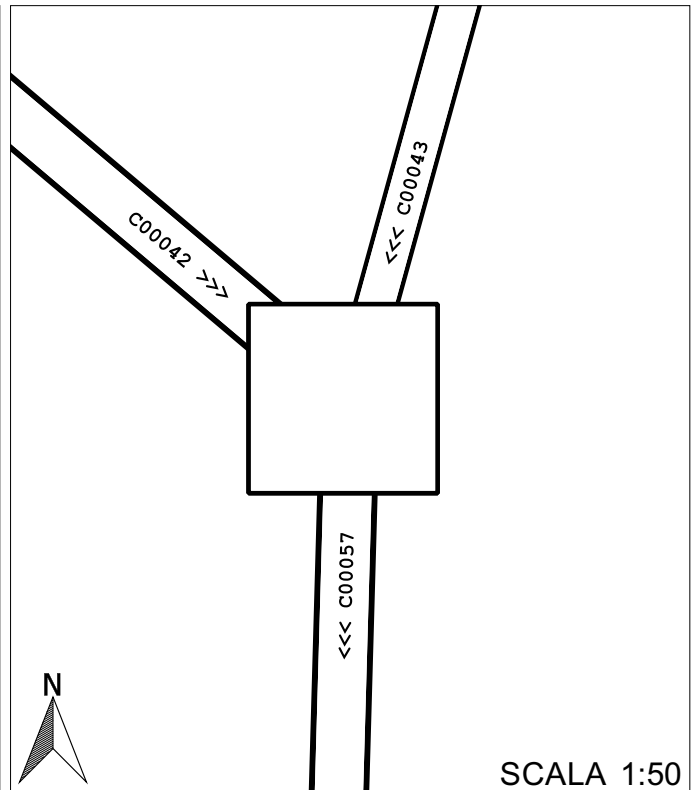
Data rilievo: 2017 04 11

Coordinata x: 1731119.638
Coordinata y: 5060160.363
Indirizzo: Via Brolo
Comune: Castelfranco Veneto

Tipo: pozzetto ispezione
Rete: bianca
Forma: rettangolare

Quota piano strada: 33.82
Quota cielo:
Quota fondo: 32.95

Sedimenti: 0%
Livello acqua stagnante: -

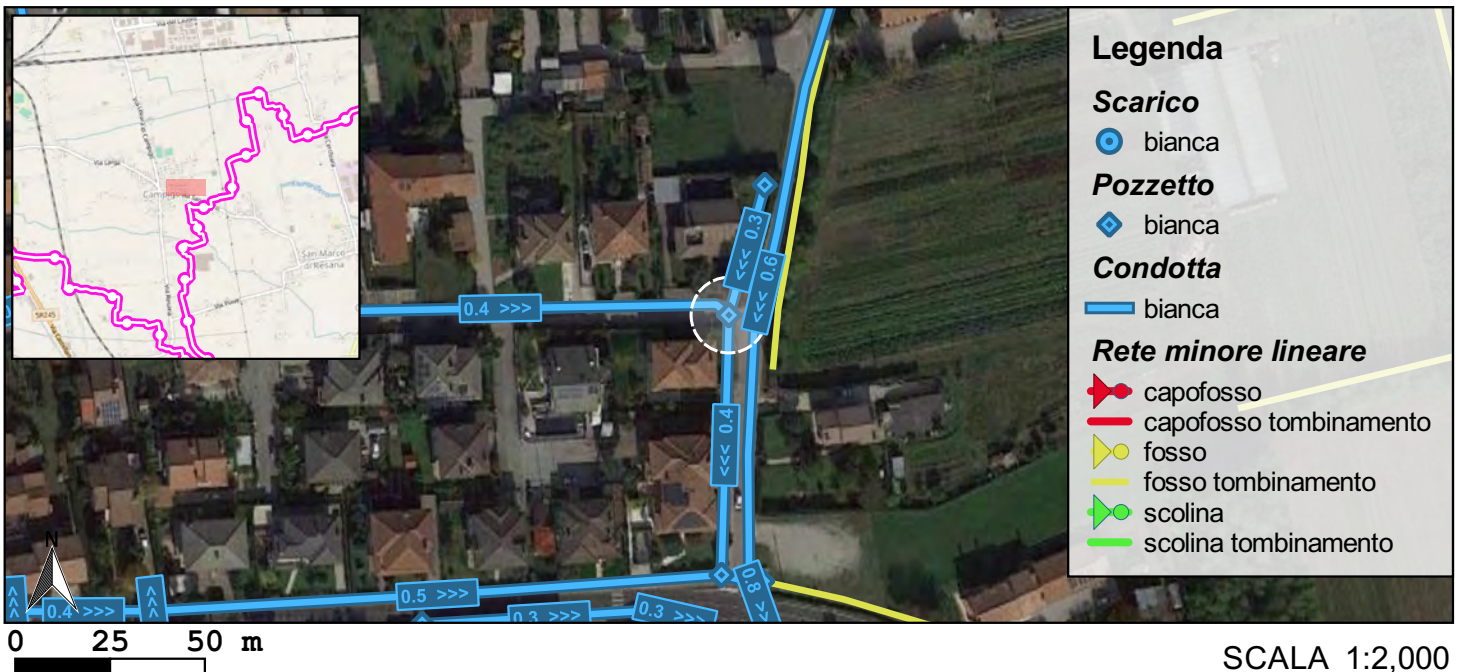


CONDOTTE USCITA

Codice	Materiale	Forma	Dimensioni (m)	Manutenzione	Quota scorrimento (m s.m.m.)
C00057	cem	circolare	0.4	buona	33

CONDOTTE ENTRATA

Codice	Materiale	Forma	Dimensioni (m)	Manutenzione	Quota scorrimento (m s.m.m.)
C00042	cem	circolare	0.4	buona	33.12
C00043	cem	circolare	0.3	buona	33.12



SCALA 1:2,000



Codice: P00019

Data rilievo: 2017 04 11



Foto interno



Foto esterna



Codice: P00021

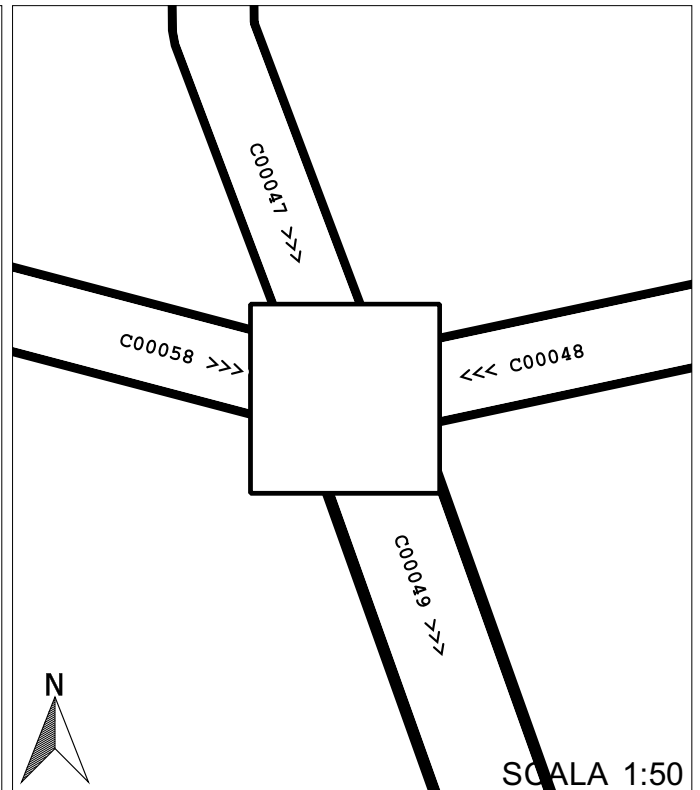
Data rilievo: 2017 04 11

Coordinata x: 1731125.87
Coordinata y: 5060089.677
Indirizzo: Via Pavanescche
Comune: Castelfranco Veneto

Tipo: pozzetto ispezione
Rete: bianca
Forma: rettangolare

Quota piano strada: 33.61
Quota cielo:
Quota fondo: 32.05

Sedimenti: 0%
Livello acqua stagnante: -

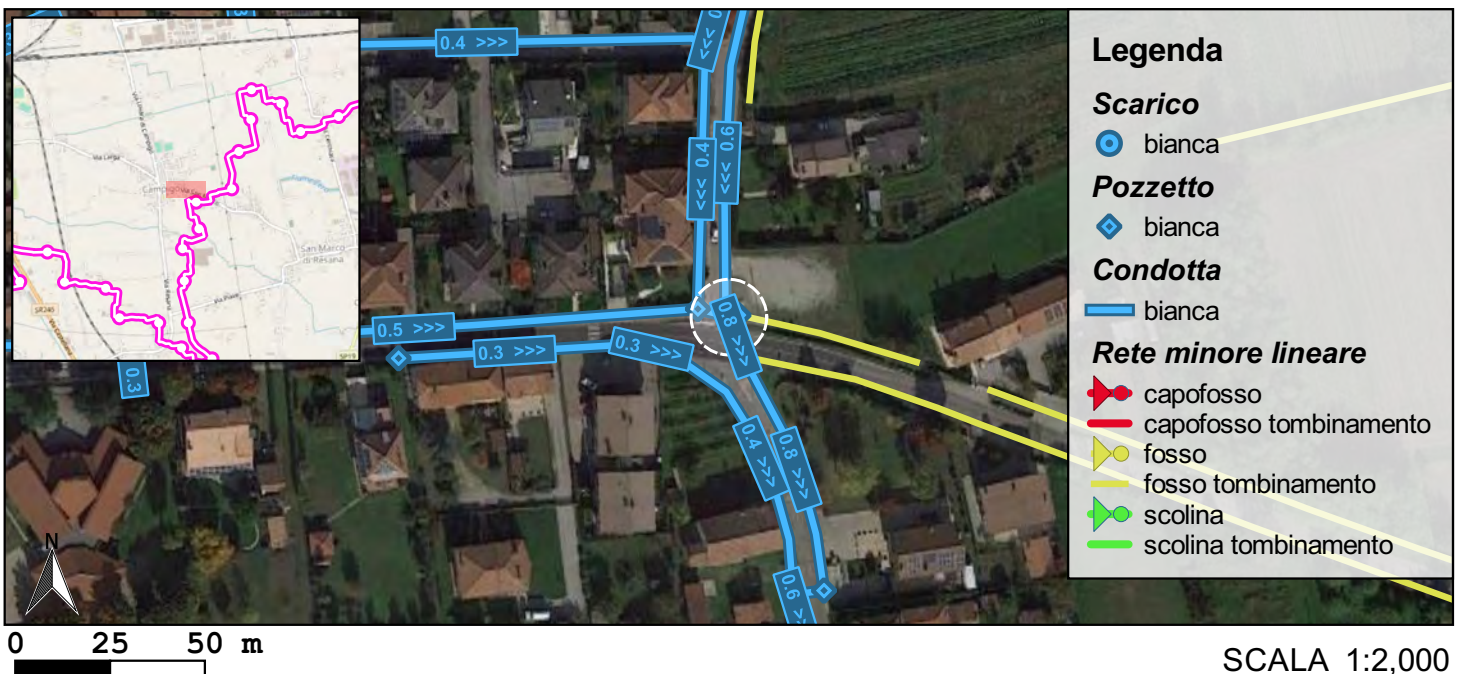


CONDOTTE USCITA

Codice	Materiale	Forma	Dimensioni (m)	Manutenzione	Quota scorrimento (m s.m.m.)
C00049	cem	circolare	0.8	buona	32.36

CONDOTTE ENTRATA

Codice	Materiale	Forma	Dimensioni (m)	Manutenzione	Quota scorrimento (m s.m.m.)
C00058	cem	circolare	0.6	buona	32.41
C00047	cem	circolare	0.6	buona	32.44
C00048	cem	circolare	0.6	buona	32.41





Codice: P00021

Data rilievo: 2017 04 11



Foto interno



Foto interno



Foto esterna



Codice: P00022

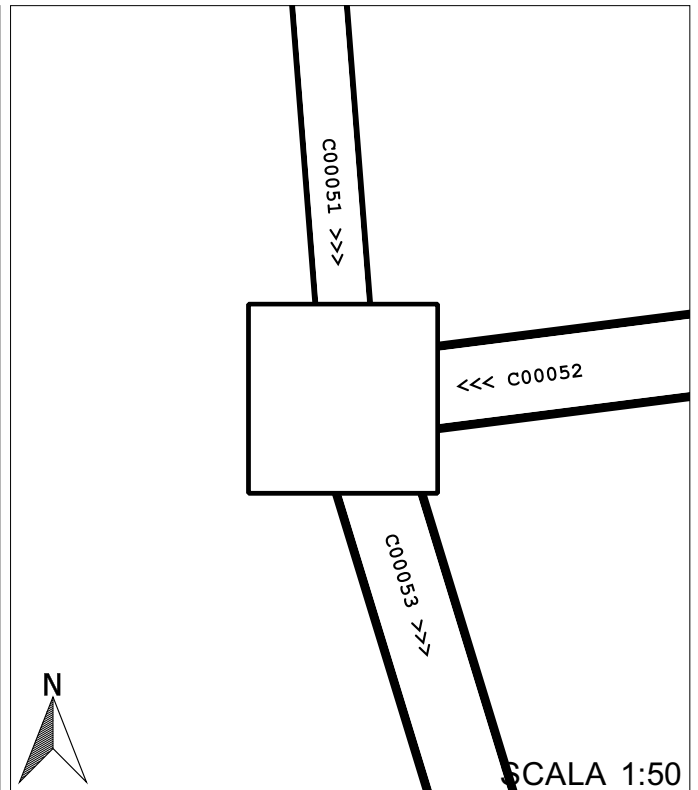
Data rilievo: 2017 04 11

Coordinata x: 1731142.837
Coordinata y: 5060016.524
Indirizzo: Via San Marco
Comune: Castelfranco Veneto

Tipo: pozzetto ispezione
Rete: bianca
Forma: rettangolare

Quota piano strada: 33.84
Quota cielo: -
Quota fondo: 32.15

Sedimenti: 0%
Livello acqua stagnante: -

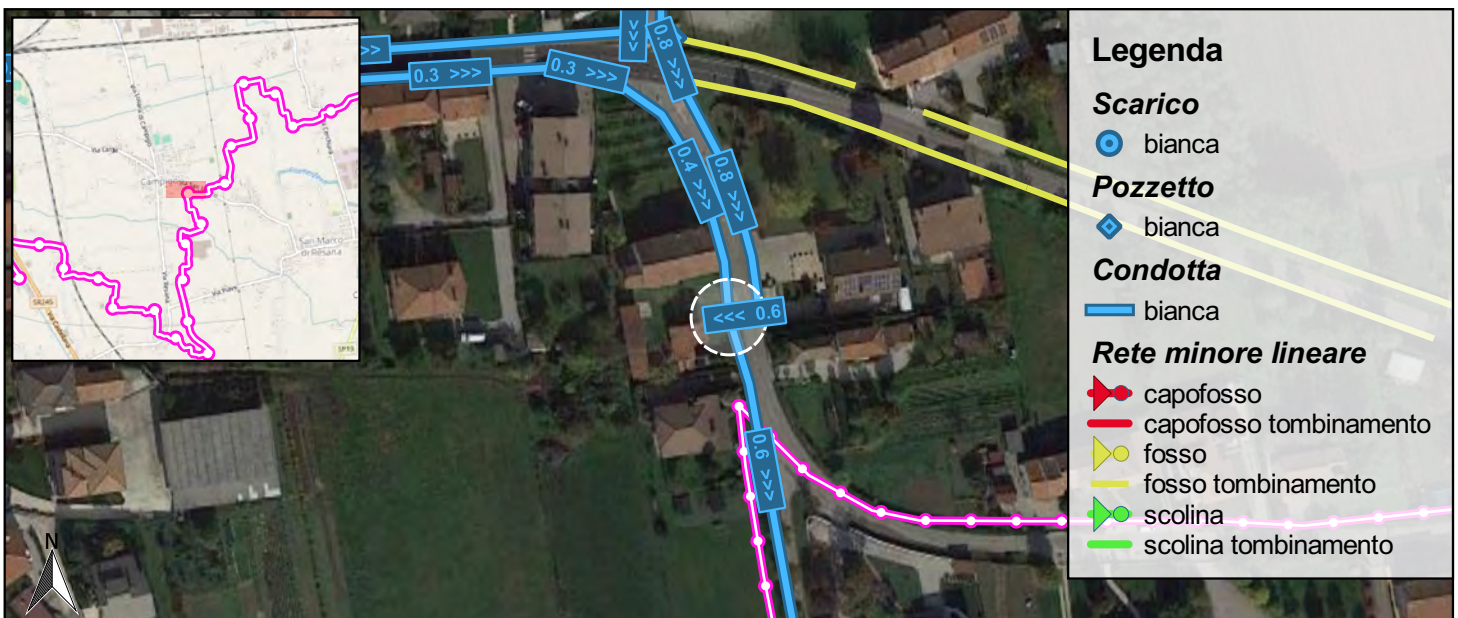


CONDOTTE USCITA

Codice	Materiale	Forma	Dimensioni (m)	Manutenzione	Quota scorrimento (m s.m.m.)
C00053	cem	circolare	0.6	buona	32.44

CONDOTTE ENTRATA

Codice	Materiale	Forma	Dimensioni (m)	Manutenzione	Quota scorrimento (m s.m.m.)
C00051	cem	circolare	0.4	buona	32.95
C00052	cem	circolare	0.6	buona	32.5



SCALA 1:2,000



Codice: P00022

Data rilievo: 2017 04 11



Foto interno



Foto esterna



Codice: P00023

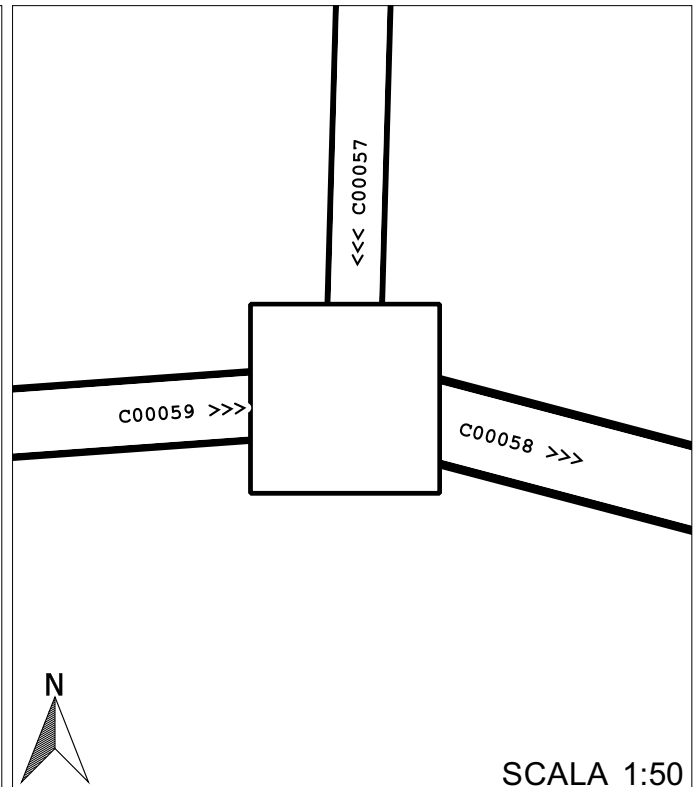
Data rilievo: 2017 04 11

Coordinata x: 1731117.698
Coordinata y: 5060091.827
Indirizzo: Via San Marco
Comune: Castelfranco Veneto

Tipo: pozzetto ispezione
Rete: bianca
Forma: rettangolare

Quota piano strada: 33.61
Quota cielo: -
Quota fondo: 32.4

Sedimenti: 0%
Livello acqua stagnante: -



SCALA 1:50

CONDOTTE USCITA

Codice	Materiale	Forma	Dimensioni (m)	Manutenzione	Quota scorrimento (m s.m.m.)
C00058	cem	circolare	0.6	buona	32.69

CONDOTTE ENTRATA

Codice	Materiale	Forma	Dimensioni (m)	Manutenzione	Quota scorrimento (m s.m.m.)
C00057	cem	circolare	0.4	buona	32.81
C00059	cem	circolare	0.5	buona	32.81



0 25 50 m

SCALA 1:2,000



Codice: P00023

Data rilievo: 2017 04 11



Foto interno



Foto esterna



Codice: P00024

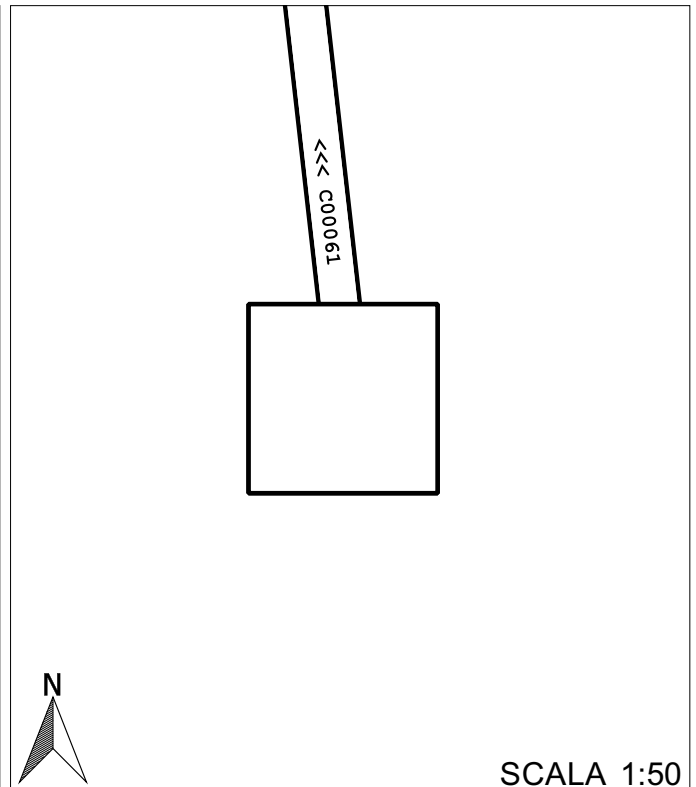
Data rilievo: 2017 04 11

Coordinata x: 1730968.464
Coordinata y: 5060076.406
Indirizzo: Via San Marco
Comune: Castelfranco Veneto

Tipo: pozzetto ispezione
Rete: bianca
Forma: rettangolare

Quota piano strada: 33.99
Quota cielo:
Quota fondo: 33.18

Sedimenti: 0%
Livello acqua stagnante: -

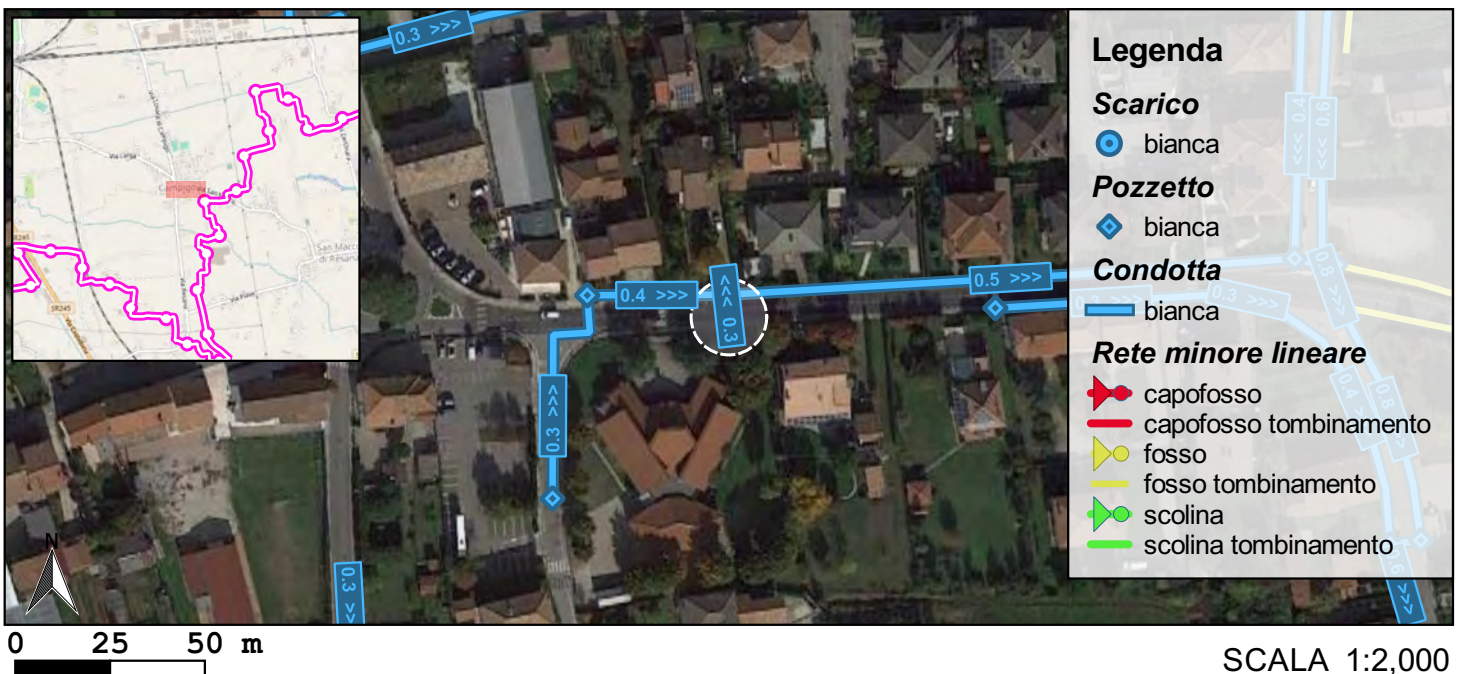


CONDOTTE USCITA

Codice	Materiale	Forma	Dimensioni (m)	Manutenzione	Quota scorrimento (m s.m.m.)
C00061	cem	circolare	0.3	buona	33.18

CONDOTTE ENTRATA

Codice	Materiale	Forma	Dimensioni (m)	Manutenzione	Quota scorrimento (m s.m.m.)





Codice: P00024

Data rilievo: 2017 04 11




Foto interno



Foto esterna



Codice: P00025

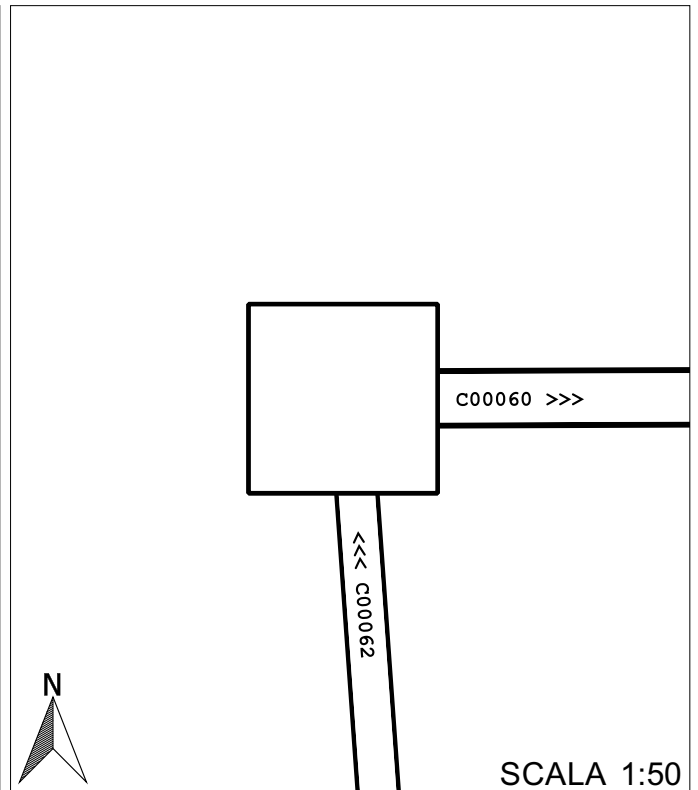
Data rilievo: 2017 04 11

Coordinata x: 1730931.104
Coordinata y: 5060082.163
Indirizzo: Via San Marco
Comune: Castelfranco Veneto

Tipo: pozzetto ispezione
Rete: bianca
Forma: rettangolare

Quota piano strada: 34.02
Quota cielo:
Quota fondo: 33.09

Sedimenti: 0%
Livello acqua stagnante: -



CONDOTTE USCITA

Codice	Materiale	Forma	Dimensioni (m)	Manutenzione	Quota scorrimento (m s.m.m.)
C00060	cem	circolare	0.4	buona	33.24

CONDOTTE ENTRATA

Codice	Materiale	Forma	Dimensioni (m)	Manutenzione	Quota scorrimento (m s.m.m.)
C00062	cem	circolare	0.3	buona	33.27



0 25 50 m

SCALA 1:2,000



Codice: P00025

Data rilievo: 2017 04 11




Foto interno



Foto esterna



Codice: P00026

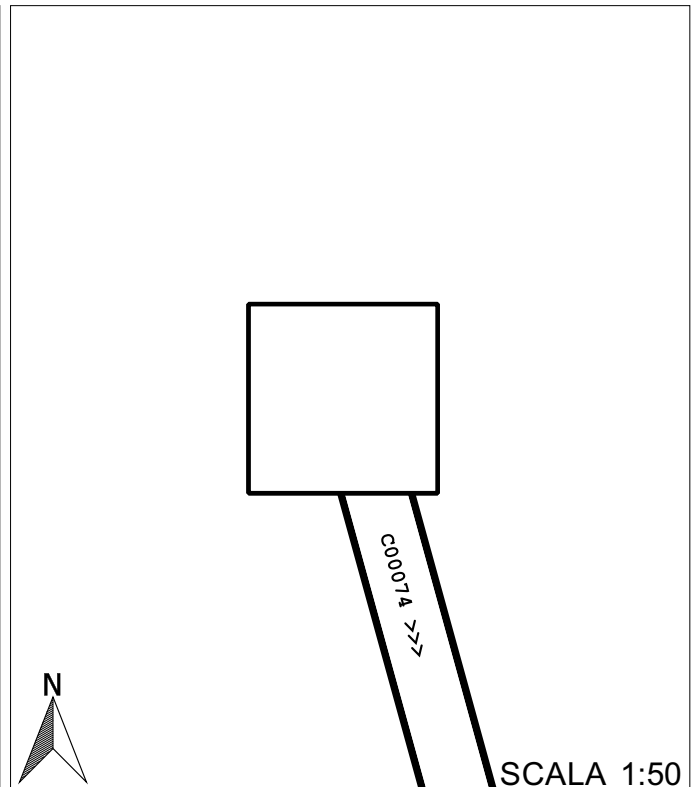
Data rilievo: 2017 04 11

Coordinata x: 1730927.38
Coordinata y: 5059956.54
Indirizzo: Via Santa Lucia
Comune: Castelfranco Veneto

Tipo: pozzetto ispezione
Rete: bianca
Forma: rettangolare

Quota piano strada: 34.54
Quota cielo:
Quota fondo: 33.3

Sedimenti: 0%
Livello acqua stagnante: -



CONDOTTE USCITA

Codice	Materiale	Forma	Dimensioni (m)	Manutenzione	Quota scorrimento (m s.m.m.)
C00074	cem	circolare	0.5	buona	33.65

CONDOTTE ENTRATA

Codice	Materiale	Forma	Dimensioni (m)	Manutenzione	Quota scorrimento (m s.m.m.)



SCALA 1:2,000



Codice: P00026

Data rilievo: 2017 04 11



Foto interno



Foto esterna



Codice: P00027

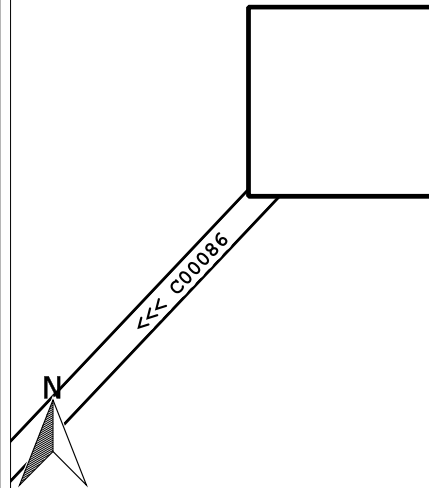
Data rilievo: 2017 04 11

Coordinata x: 1730931.487
Coordinata y: 5059968.24
Indirizzo: Via Santa Lucia
Comune: Castelfranco Veneto

Tipo: pozzetto ispezione
Rete: bianca
Forma: rettangolare

Quota piano strada: 34.48
Quota cielo:
Quota fondo: 33.91

Sedimenti: 0%
Livello acqua stagnante: -



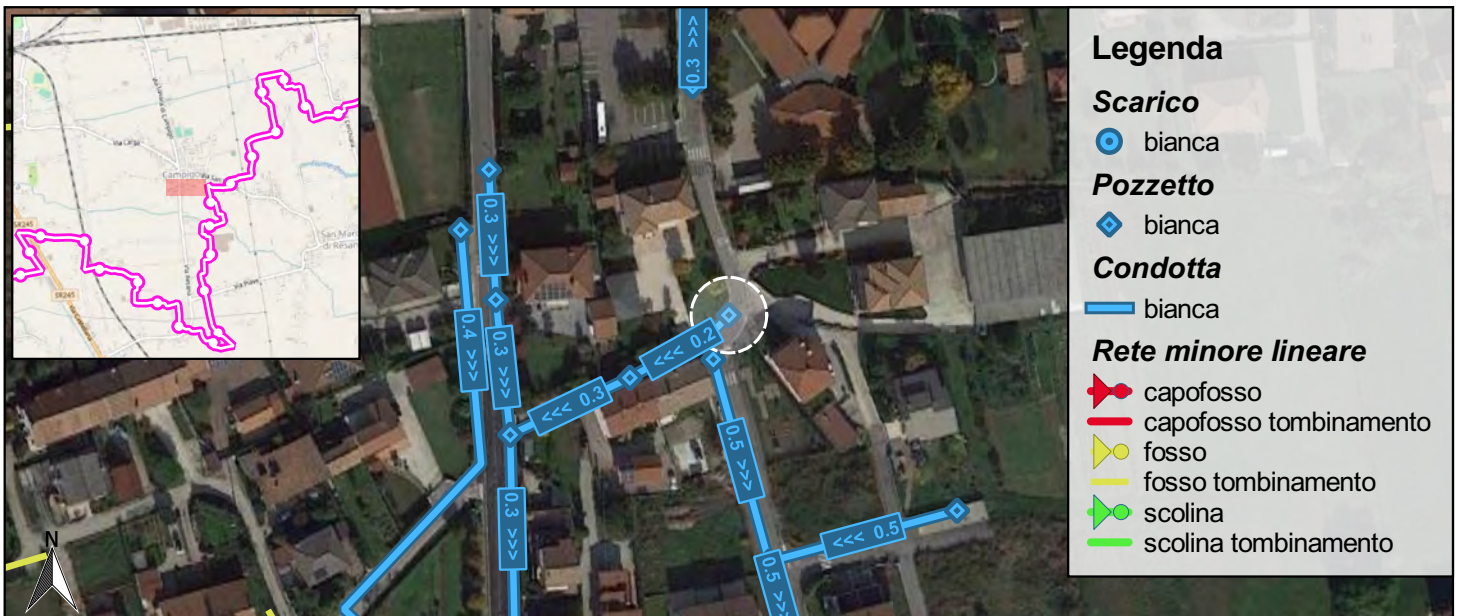
SCALA 1:50

CONDOTTE USCITA

Codice	Materiale	Forma	Dimensioni (m)	Manutenzione	Quota scorrimento (m s.m.m.)
C00086	pvc	circolare	0.2	buona	33.99

CONDOTTE ENTRATA

Codice	Materiale	Forma	Dimensioni (m)	Manutenzione	Quota scorrimento (m s.m.m.)



0 25 50 m

SCALA 1:2,000



Codice: P00027

Data rilievo: 2017 04 11



Foto interno



Foto esterna



Codice: P00028

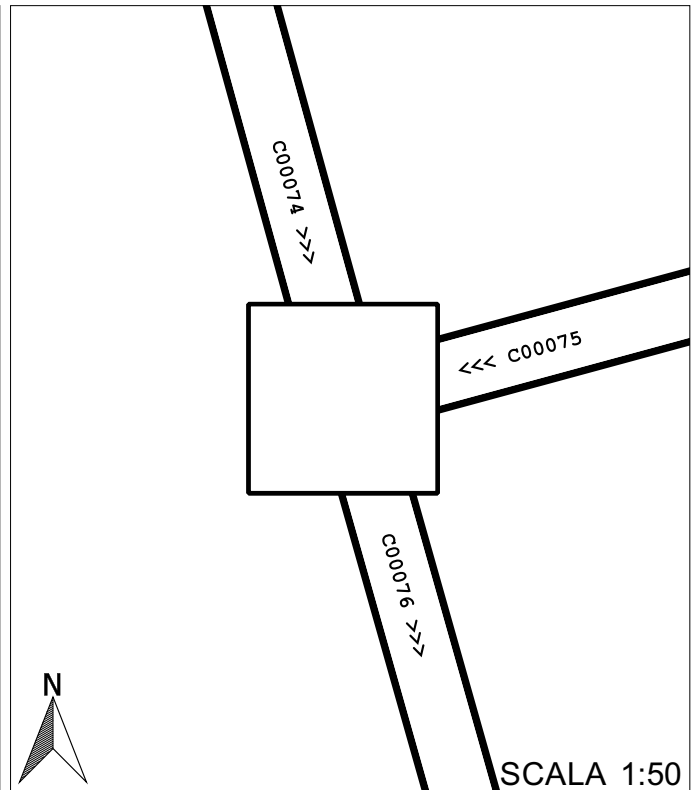
Data rilievo: 2017 04 11

Coordinata x: 1730942.077
Coordinata y: 5059903.206
Indirizzo: Via Santa Lucia
Comune: Castelfranco Veneto

Tipo: pozzetto ispezione
Rete: bianca
Forma: rettangolare

Quota piano strada: 34.68
Quota cielo:
Quota fondo: 33.29

Sedimenti: 0%
Livello acqua stagnante: -



CONDOTTE USCITA

Codice	Materiale	Forma	Dimensioni (m)	Manutenzione	Quota scorrimento (m s.m.m.)
C00076	cem	circolare	0.5	buona	33.69

CONDOTTE ENTRATA

Codice	Materiale	Forma	Dimensioni (m)	Manutenzione	Quota scorrimento (m s.m.m.)
C00074	cem	circolare	0.5	buona	33.69
C00075	cem	circolare	0.5	buona	33.69





Codice: P00028

Data rilievo: 2017 04 11



Foto interno



Foto esterna



Codice: P00029

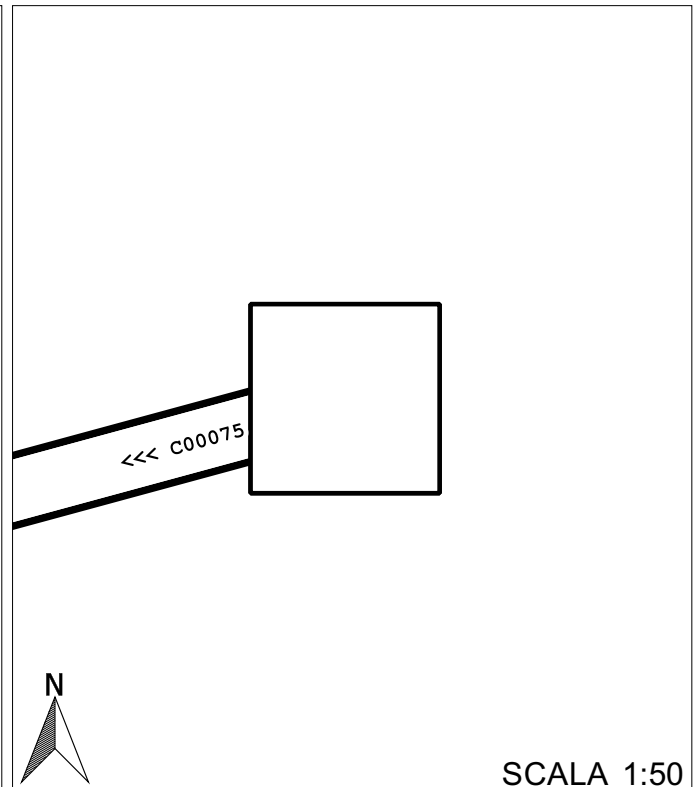
Data rilievo: 2017 04 11

Coordinata x: 1730991.653
Coordinata y: 5059916.675
Indirizzo: Via Santa Lucia
Comune: Castelfranco Veneto

Tipo: pozzetto ispezione
Rete: bianca
Forma: rettangolare

Quota piano strada: 34.66
Quota cielo:
Quota fondo: 33.07

Sedimenti: 0%
Livello acqua stagnante: -

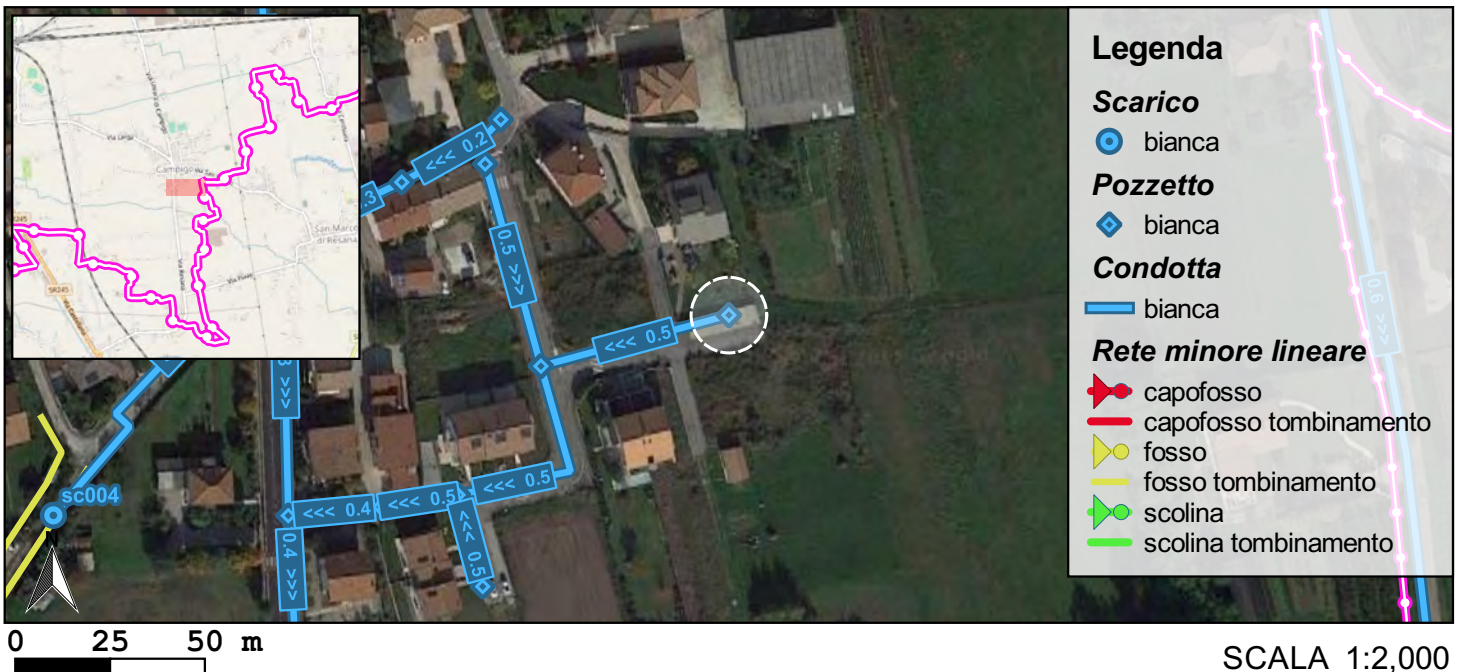


CONDOTTE USCITA

Codice	Materiale	Forma	Dimensioni (m)	Manutenzione	Quota scorrimento (m s.m.m.)
C00075	cem	circolare	0.5	buona	33.26

CONDOTTE ENTRATA

Codice	Materiale	Forma	Dimensioni (m)	Manutenzione	Quota scorrimento (m s.m.m.)



SCALA 1:2,000



Codice: P00029

Data rilievo: 2017 04 11



Foto interno



Foto esterna



Codice: P00030

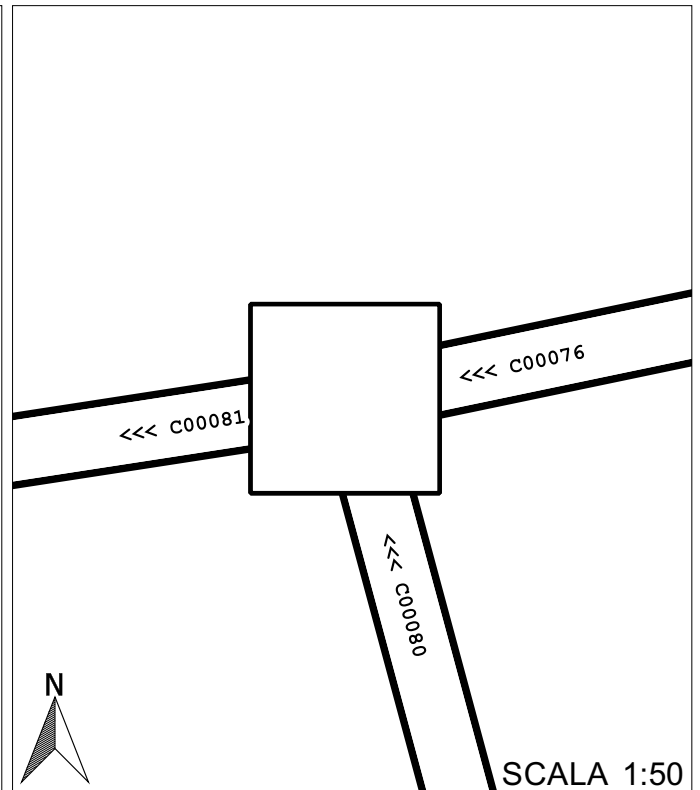
Data rilievo: 2017 04 11

Coordinata x: 1730920.215
Coordinata y: 5059869.264
Indirizzo: Via Santa Lucia
Comune: Castelfranco Veneto

Tipo: pozzetto ispezione
Rete: bianca
Forma: rettangolare

Quota piano strada: 34.67
Quota cielo:
Quota fondo: 33.31

Sedimenti: 0%
Livello acqua stagnante: -



CONDOTTE USCITA

Codice	Materiale	Forma	Dimensioni (m)	Manutenzione	Quota scorrimento (m s.m.m.)
C00081	cem	circolare	0.5	buona	33.67

CONDOTTE ENTRATA

Codice	Materiale	Forma	Dimensioni (m)	Manutenzione	Quota scorrimento (m s.m.m.)
C00076	cem	circolare	0.5	buona	33.67
C00080	cem	circolare	0.5	buona	33.67



Legenda

Scarico

- bianca

Pozzetto

- ◆ bianca

Condotta

- bianca

Rete minore lineare

- ▶ capofosso
- ▶ capofosso tombinamento
- ▶ fosso
- ▶ fosso tombinamento
- ▶ scolina
- ▶ scolina tombinamento

0 25 50 m

SCALA 1:2,000



Codice: P00030

Data rilievo: 2017 04 11



Foto esterna



Codice: P00031

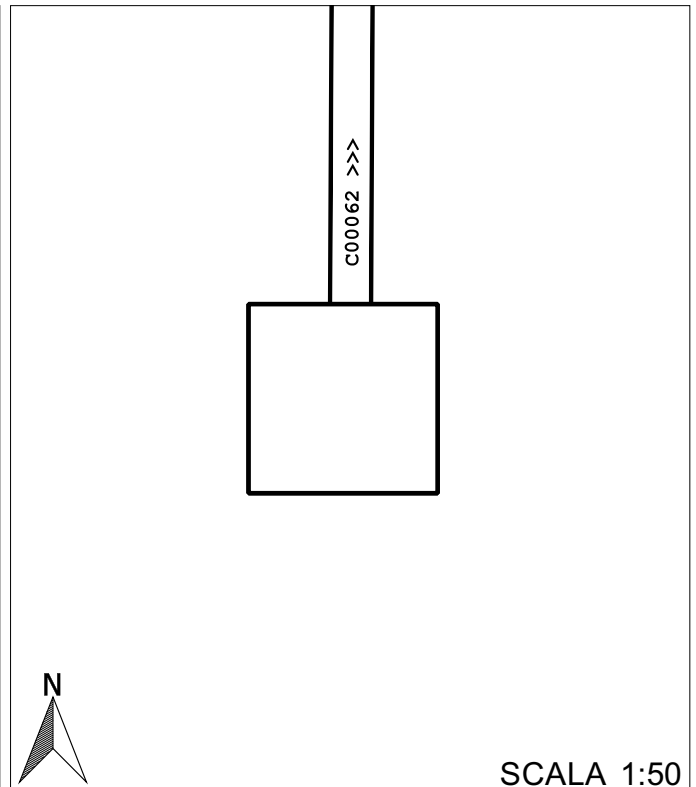
Data rilievo: 2017 04 11

Coordinata x: 1730921.945
Coordinata y: 5060028.558
Indirizzo: Via Santa Lucia
Comune: Castelfranco Veneto

Tipo: **ispezione su condotta**
Rete: **bianca**
Forma: **rettangolare**

Quota piano strada: **34.01**
Quota cielo:
Quota fondo: **33.49**

Sedimenti: **0%**
Livello acqua stagnante: -

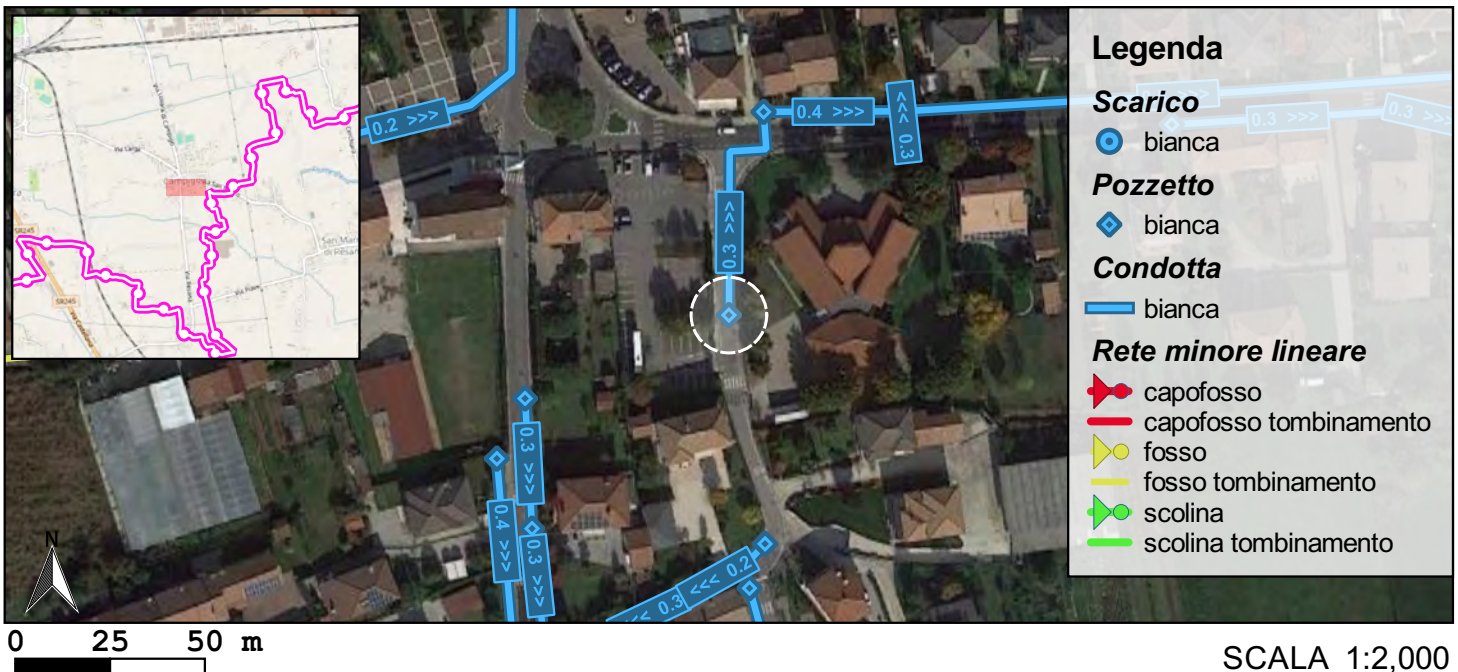


CONDOTTE USCITA

Codice	Materiale	Forma	Dimensioni (m)	Manutenzione	Quota scorrimento (m s.m.m.)
C00062	cem	circolare	0.3	buona	33.49

CONDOTTE ENTRATA

Codice	Materiale	Forma	Dimensioni (m)	Manutenzione	Quota scorrimento (m s.m.m.)





Codice: P00031

Data rilievo: 2017 04 11



Foto interno



Foto esterna



Codice: P00032

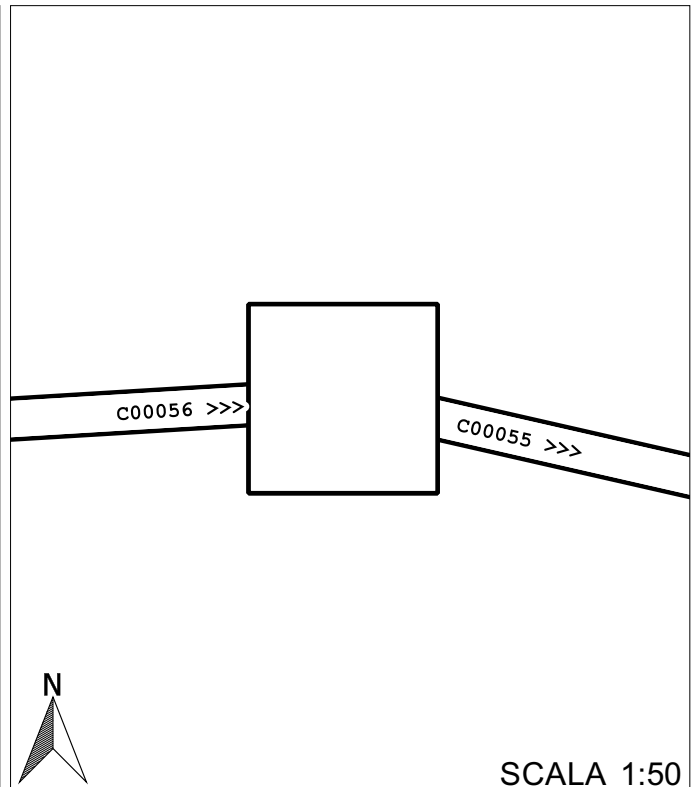
Data rilievo: 2017 04 11

Coordinata x: 1731099.986
Coordinata y: 5060082.502
Indirizzo: Via San Marco
Comune: Castelfranco Veneto

Tipo: pozzetto ispezione
Rete: bianca
Forma: rettangolare

Quota piano strada: 33.64
Quota cielo:
Quota fondo: 32.9

Sedimenti: 0%
Livello acqua stagnante: -



CONDOTTE USCITA

Codice	Materiale	Forma	Dimensioni (m)	Manutenzione	Quota scorrimento (m s.m.m.)
C00055	cem	circolare	0.3	buona	32.96

CONDOTTE ENTRATA

Codice	Materiale	Forma	Dimensioni (m)	Manutenzione	Quota scorrimento (m s.m.m.)
C00056	cem	circolare	0.3	buona	32.94



SCALA 1:2,000



Codice: P00032

Data rilievo: 2017 04 11



Foto interno



Foto esterna



Codice: P00033

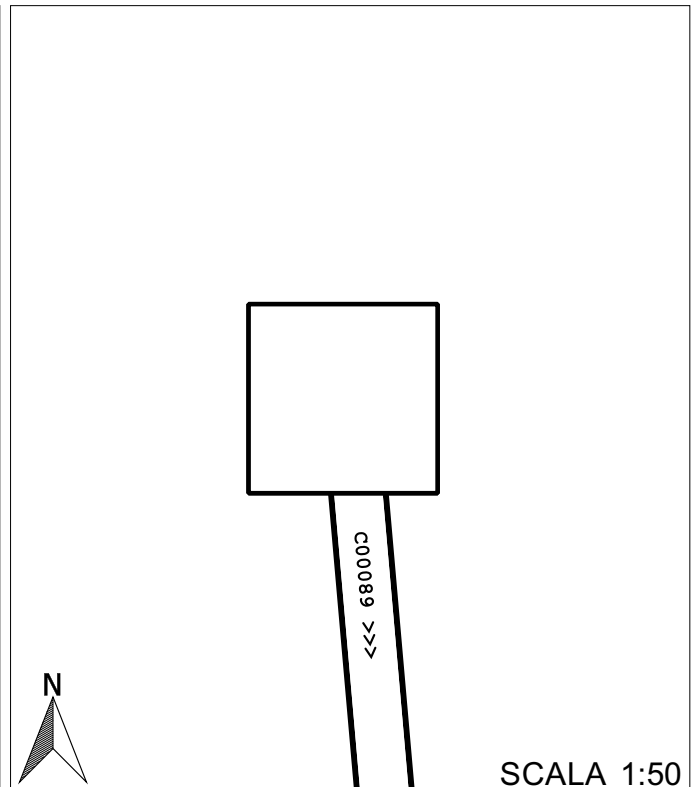
Data rilievo: 2017 04 11

Coordinata x: 1730860.753
Coordinata y: 5059990.704
Indirizzo: **Via Resana**
Comune: **Castelfranco Veneto**

Tipo: **pozzetto ispezione**
Rete: **bianca**
Forma: **rettangolare**

Quota piano strada: **34.85**
Quota cielo:
Quota fondo: **34.13**

Sedimenti: **0%**
Livello acqua stagnante: -

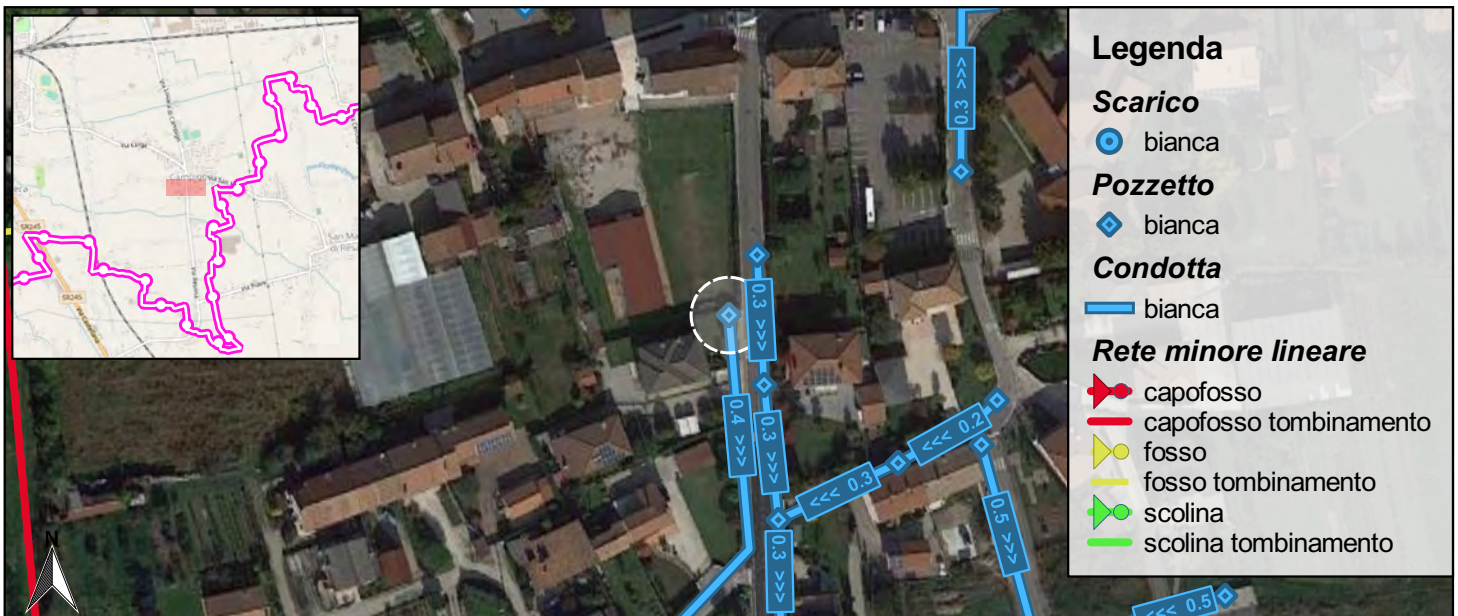


CONDOTTE USCITA

Codice	Materiale	Forma	Dimensioni (m)	Manutenzione	Quota scorrimento (m s.m.m.)
C00089	cem	circolare	0.4	buona	34.21

CONDOTTE ENTRATA

Codice	Materiale	Forma	Dimensioni (m)	Manutenzione	Quota scorrimento (m s.m.m.)



0 25 50 m

SCALA 1:2,000



Codice: P00033

Data rilievo: 2017 04 11



Foto interno




Foto esterna



Codice: P00034

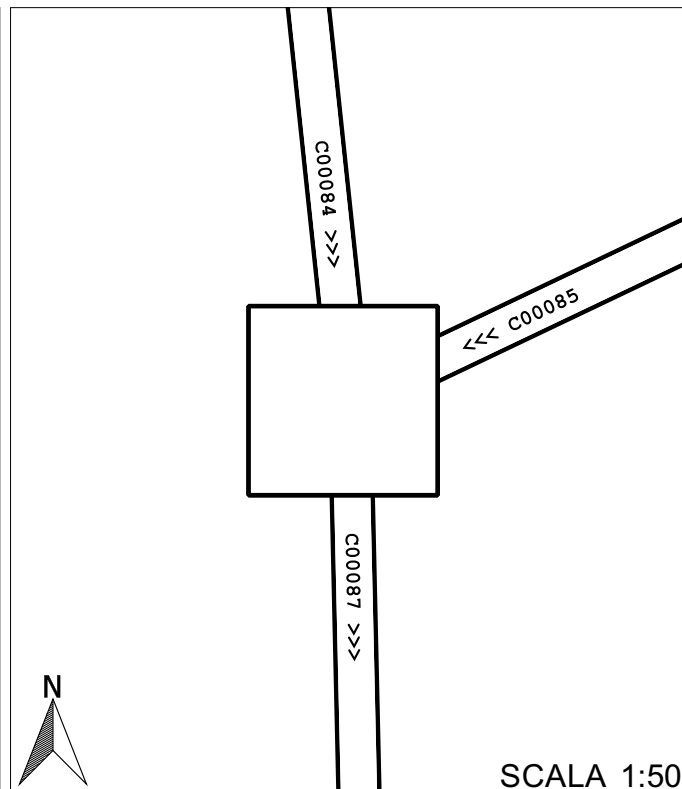
Data rilievo: 2017 04 11

Coordinata x: 1730873.806
Coordinata y: 5059936.666
Indirizzo: **Via Resana**
Comune: **Castelfranco Veneto**

Tipo: **pozzetto ispezione**
Rete: **bianca**
Forma: **rettangolare**

Quota piano strada: **34.51**
Quota cielo:
Quota fondo: **33.3**

Sedimenti: **0%**
Livello acqua stagnante: -



CONDOTTE USCITA

Codice	Materiale	Forma	Dimensioni (m)	Manutenzione	Quota scorrimento (m s.m.m.)
C00087	cem	circolare	0.3	buona	33.45

CONDOTTE ENTRATA

Codice	Materiale	Forma	Dimensioni (m)	Manutenzione	Quota scorrimento (m s.m.m.)
C00084	pvc	circolare	0.3	buona	33.56
C00085	pvc	circolare	0.3	buona	33.35





Codice: P00034

Data rilievo: 2017 04 11



Foto interno



Foto esterna



Codice: P00035

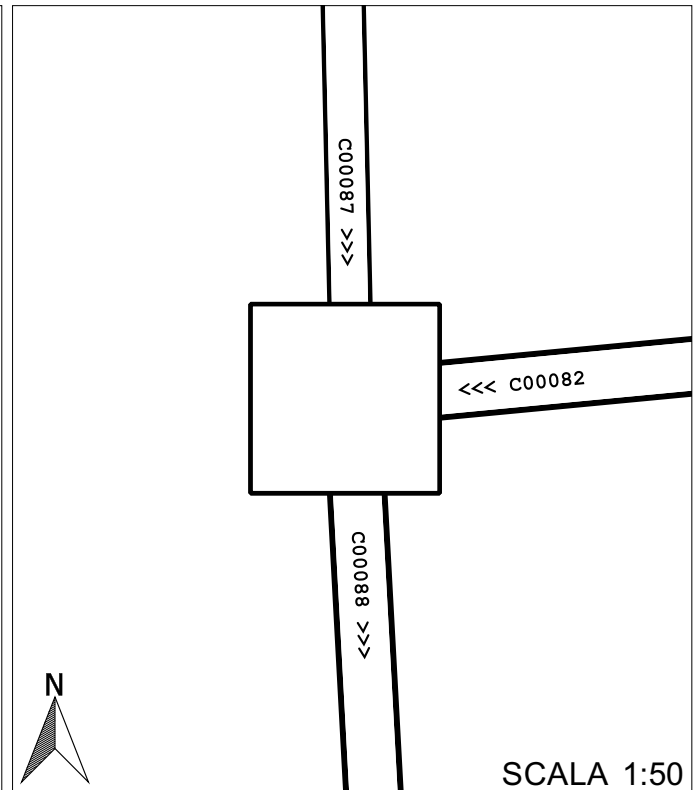
Data rilievo: 2017 04 11

Coordinata x: 1730875.451
Coordinata y: 5059863.792
Indirizzo: **Via Resana**
Comune: **Castelfranco Veneto**

Tipo: **pozzetto ispezione**
Rete: **bianca**
Forma: **rettangolare**

Quota piano strada: **34.32**
Quota cielo:
Quota fondo: **33.66**

Sedimenti: **0%**
Livello acqua stagnante: -



CONDOTTE USCITA

Codice	Materiale	Forma	Dimensioni (m)	Manutenzione	Quota scorrimento (m s.m.m.)
C00088	cem	circolare	0.4	buona	33.68

CONDOTTE ENTRATA

Codice	Materiale	Forma	Dimensioni (m)	Manutenzione	Quota scorrimento (m s.m.m.)
C00082	cem	circolare	0.4	buona	33.71
C00087	cem	circolare	0.3	buona	33.74





Codice: P00035

Data rilievo: 2017 04 11



Foto interno



Foto esterna



Codice: P00036

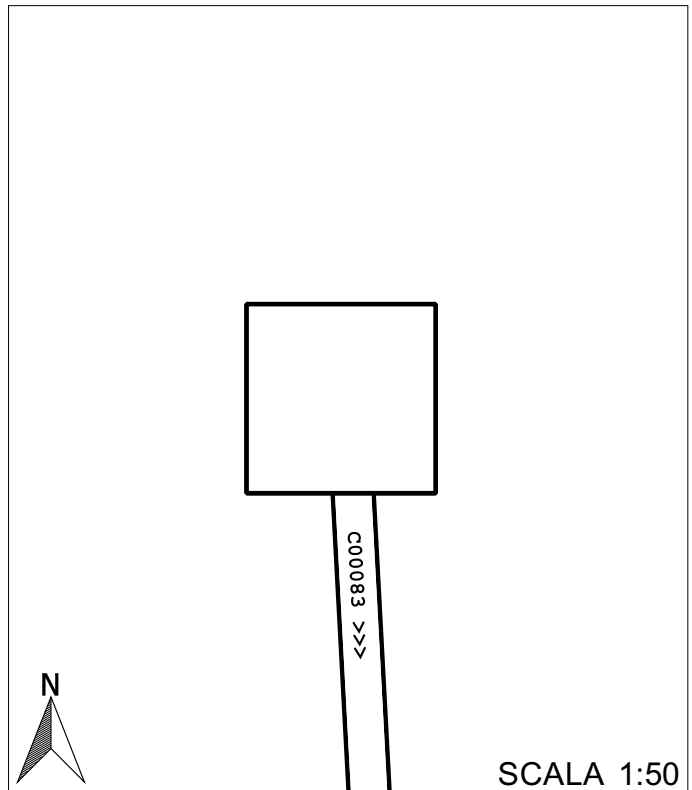
Data rilievo: 2017 04 11

Coordinata x: 1730868.197
Coordinata y: 5060006.577
Indirizzo: **Via Resana**
Comune: **Castelfranco Veneto**

Tipo: **pozzetto ispezione**
Rete: **bianca**
Forma: **rettangolare**

Quota piano strada: **34.78**
Quota cielo:
Quota fondo: **34.21**

Sedimenti: **0%**
Livello acqua stagnante: -

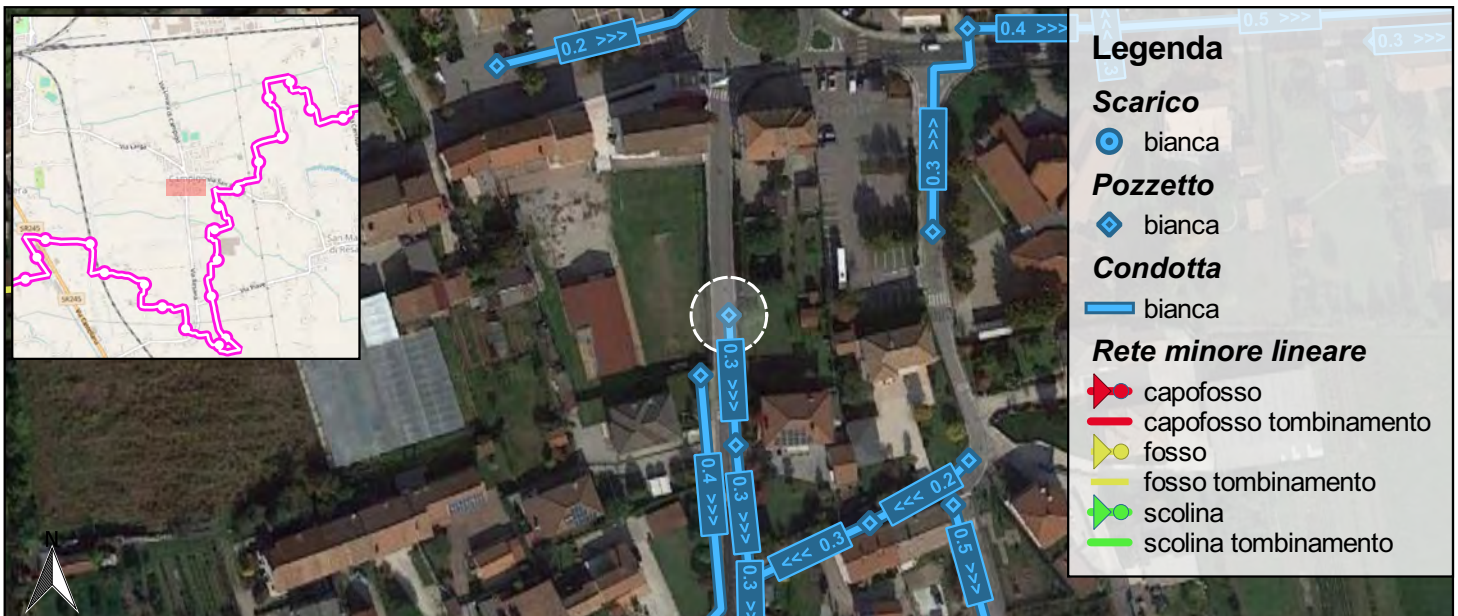


CONDOTTE USCITA

Codice	Materiale	Forma	Dimensioni (m)	Manutenzione	Quota scorrimento (m s.m.m.)
C00083	cem	circolare	0.3	buona	34.27

CONDOTTE ENTRATA

Codice	Materiale	Forma	Dimensioni (m)	Manutenzione	Quota scorrimento (m s.m.m.)



SCALA 1:2,000



Codice: P00036

Data rilievo: 2017 04 11



Foto interno



Foto esterna



Codice: P00037

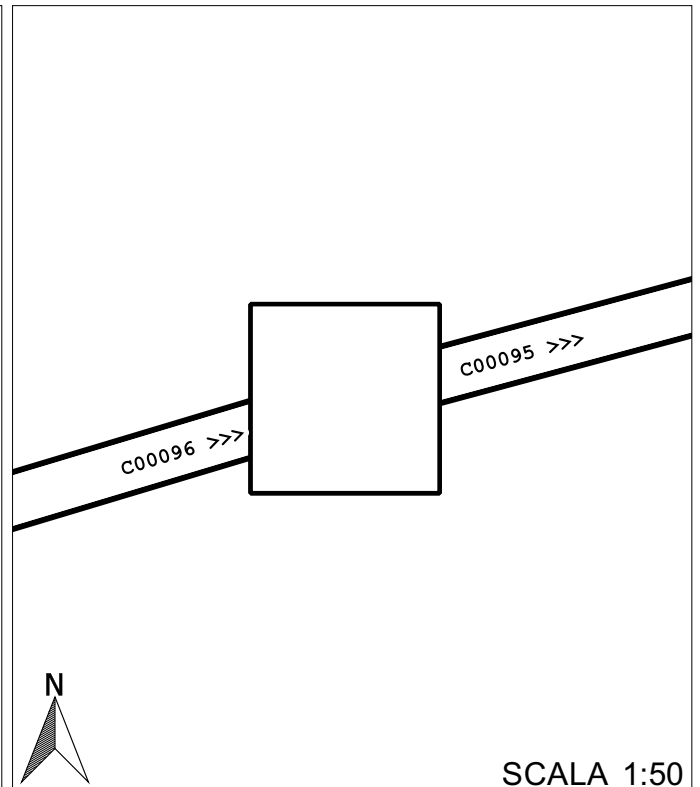
Data rilievo: 2017 04 12

Coordinata x: 1725454.863
Coordinata y: 5058701.895
Indirizzo: Via Cervan
Comune: Castelfranco Veneto

Tipo: pozzetto ispezione
Rete: bianca
Forma: rettangolare

Quota piano strada: 36.95
Quota cielo:
Quota fondo: 36.31

Sedimenti: 0%
Livello acqua stagnante: -

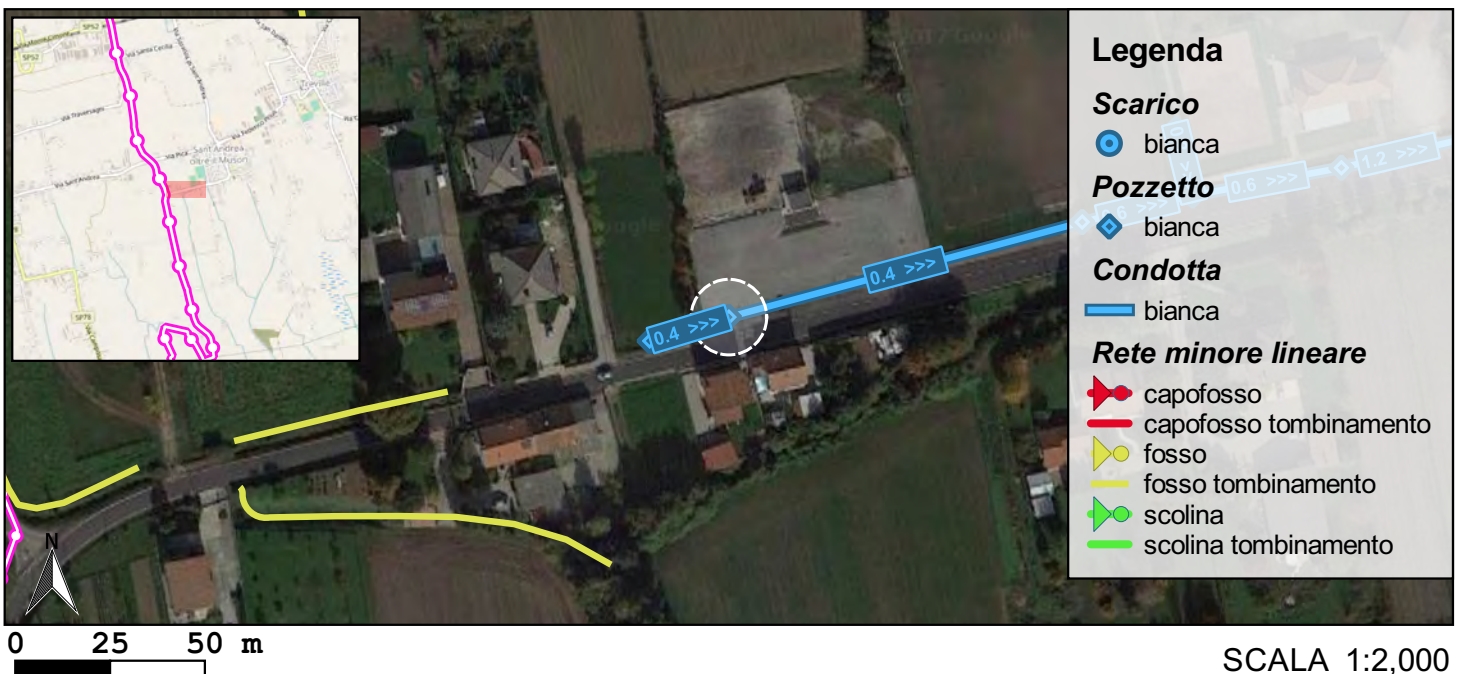


CONDOTTE USCITA

Codice	Materiale	Forma	Dimensioni (m)	Manutenzione	Quota scorrimento (m s.m.m.)
C00095	cem	circolare	0.4	buona	36.32

CONDOTTE ENTRATA

Codice	Materiale	Forma	Dimensioni (m)	Manutenzione	Quota scorrimento (m s.m.m.)
C00096	cem	circolare	0.4	buona	36.35



SCALA 1:2,000



Codice: P00037

Data rilievo: 2017 04 12



Foto interno



Foto esterna



Codice: P00038

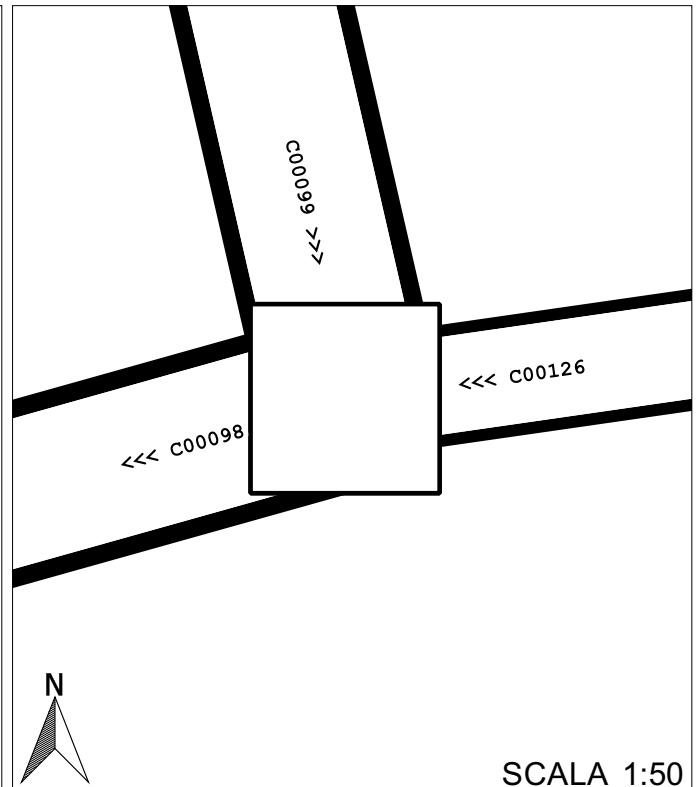
Data rilievo: 2017 04 12

Coordinata x: 1725675.717
Coordinata y: 5058756.507
Indirizzo: Via Campo San Piero
Comune: Castelfranco Veneto

Tipo: pozzetto ispezione
Rete: bianca
Forma: rettangolare

Quota piano strada: 36.39
Quota cielo:
Quota fondo: 34.12

Sedimenti: 0%
Livello acqua stagnante: -



CONDOTTE USCITA

Codice	Materiale	Forma	Dimensioni (m)	Manutenzione	Quota scorrimento (m s.m.m.)

CONDOTTE ENTRATA

Codice	Materiale	Forma	Dimensioni (m)	Manutenzione	Quota scorrimento (m s.m.m.)
C00126	cem	circolare	0.8	buona	34.68





Codice: P00038

Data rilievo: 2017 04 12



Foto interno




Foto interno



Foto esterna



Codice: P00039

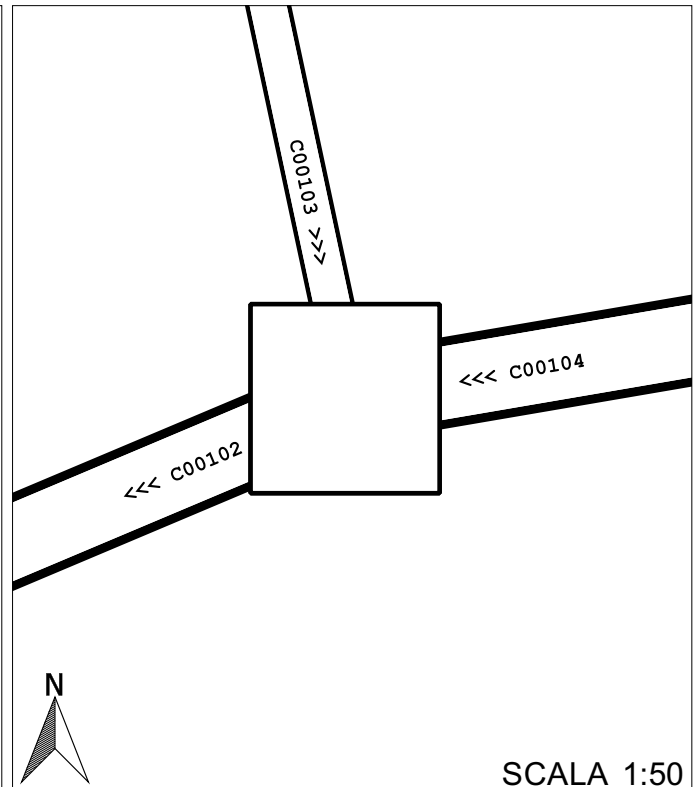
Data rilievo: 2017 04 12

Coordinata x: 1725723.203
Coordinata y: 5058931.299
Indirizzo: **Via Fapanni**
Comune: **Castelfranco Veneto**

Tipo: **pozzetto ispezione**
Rete: **bianca**
Forma: **rettangolare**

Quota piano strada: **37.26**
Quota cielo:
Quota fondo: **35.8**

Sedimenti: **0%**
Livello acqua stagnante: -

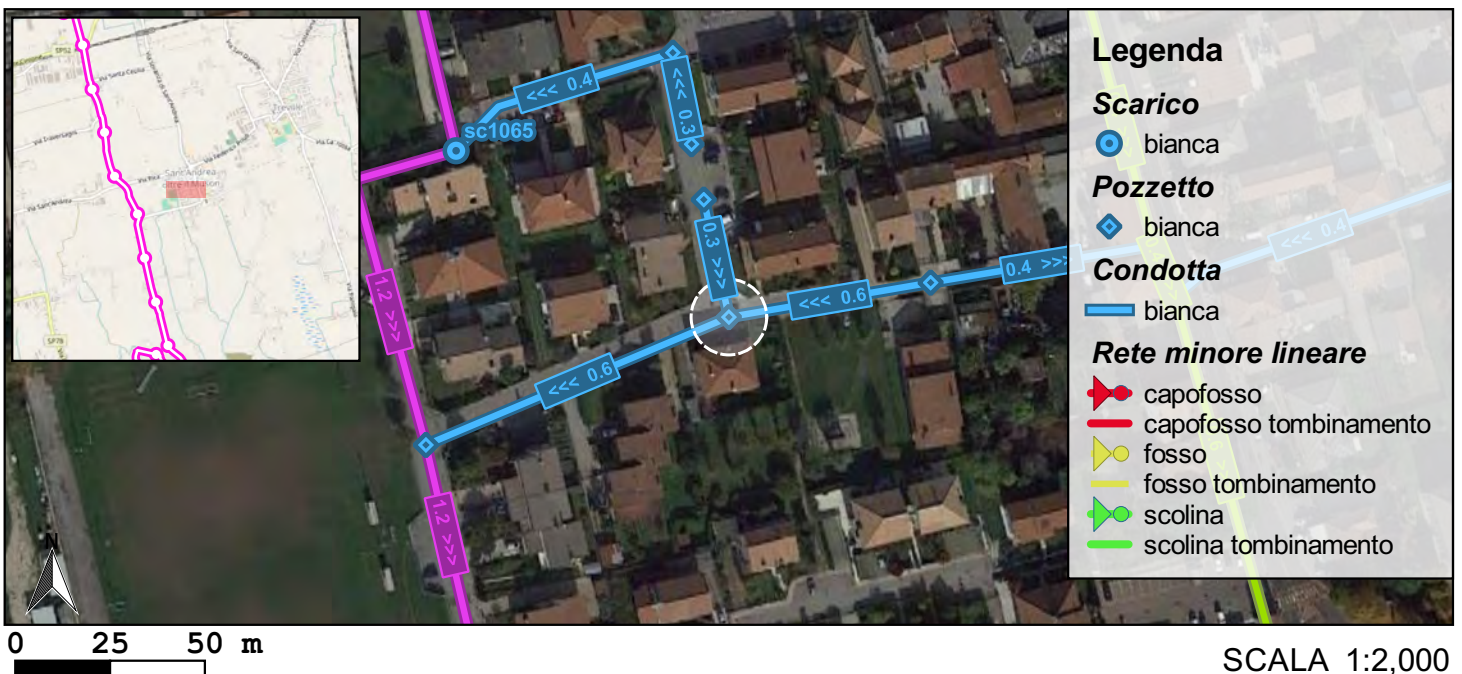


CONDOTTE USCITA

Codice	Materiale	Forma	Dimensioni (m)	Manutenzione	Quota scorrimento (m s.m.m.)
C00102	cem	circolare	0.6	buona	35.83

CONDOTTE ENTRATA

Codice	Materiale	Forma	Dimensioni (m)	Manutenzione	Quota scorrimento (m s.m.m.)
C00104	cem	circolare	0.6	buona	35.87
C00103	cem	circolare	0.3	buona	35.99





Codice: P00039

Data rilievo: 2017 04 12



Foto interno



Foto interno



Foto esterna



Codice: P00040

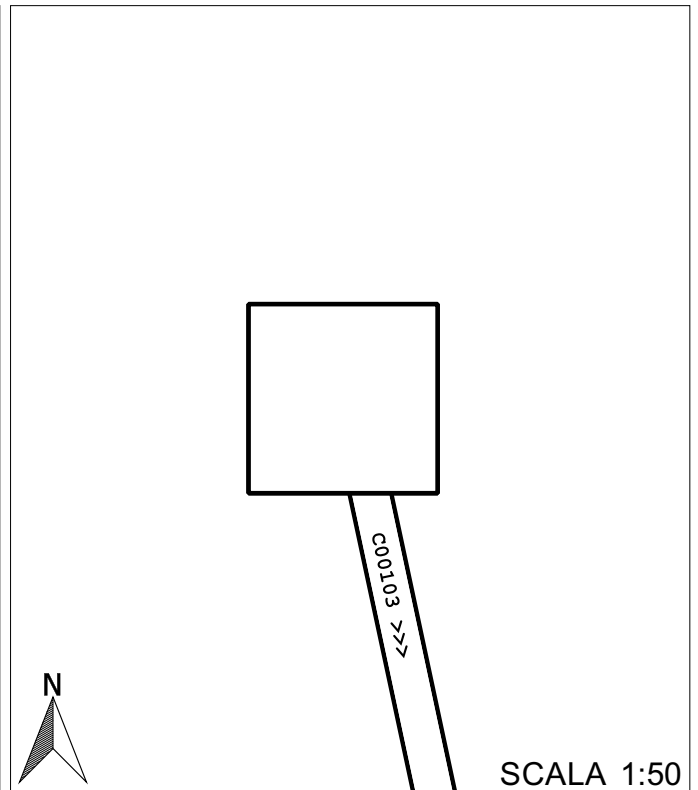
Data rilievo: 2017 04 12

Coordinata x: 1725716.583
Coordinata y: 5058962.283
Indirizzo: **Via Fapanni**
Comune: **Castelfranco Veneto**

Tipo: **pozzetto ispezione**
Rete: **bianca**
Forma: **rettangolare**

Quota piano strada: **37.54**
Quota cielo:
Quota fondo: **36.56**

Sedimenti: **0%**
Livello acqua stagnante: -

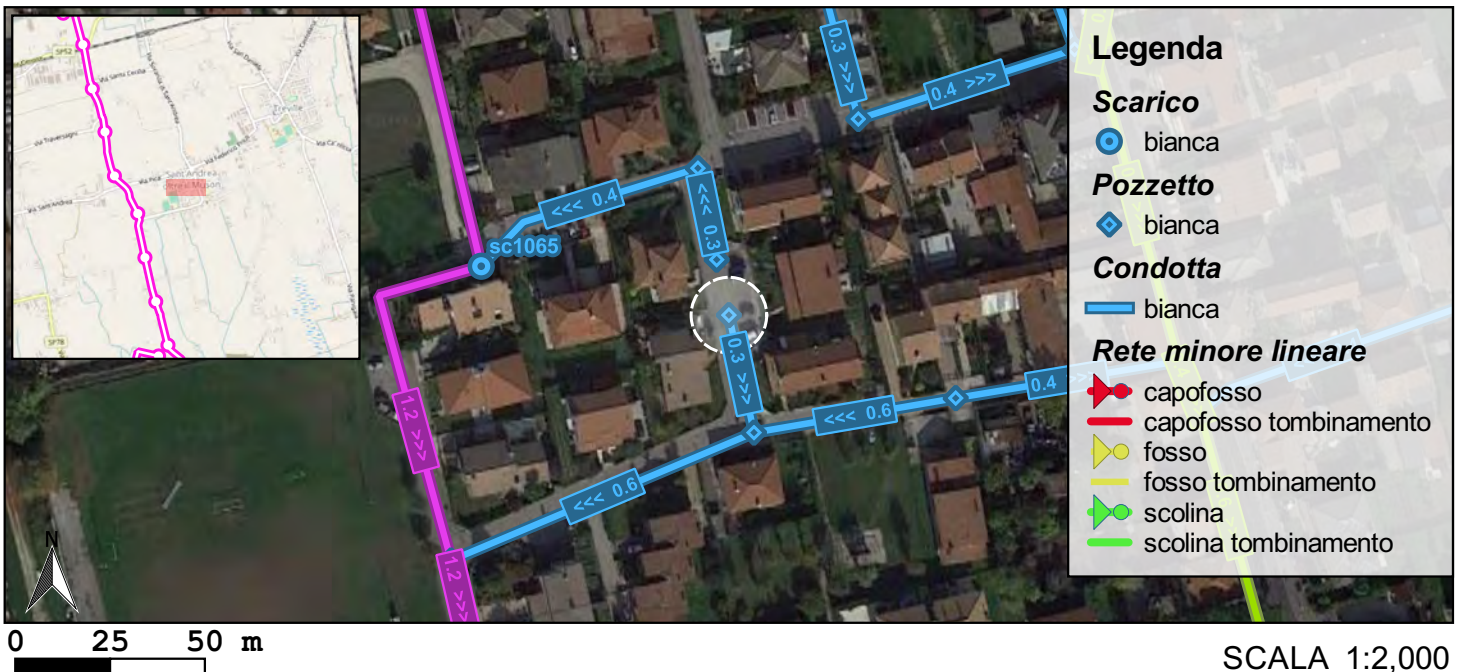


CONDOTTE USCITA

Codice	Materiale	Forma	Dimensioni (m)	Manutenzione	Quota scorrimento (m s.m.m.)
C00103	cem	circolare	0.3	buona	36.53

CONDOTTE ENTRATA

Codice	Materiale	Forma	Dimensioni (m)	Manutenzione	Quota scorrimento (m s.m.m.)





Codice: P00040

Data rilievo: 2017 04 12



Foto interno



Foto esterna



Codice: P00041

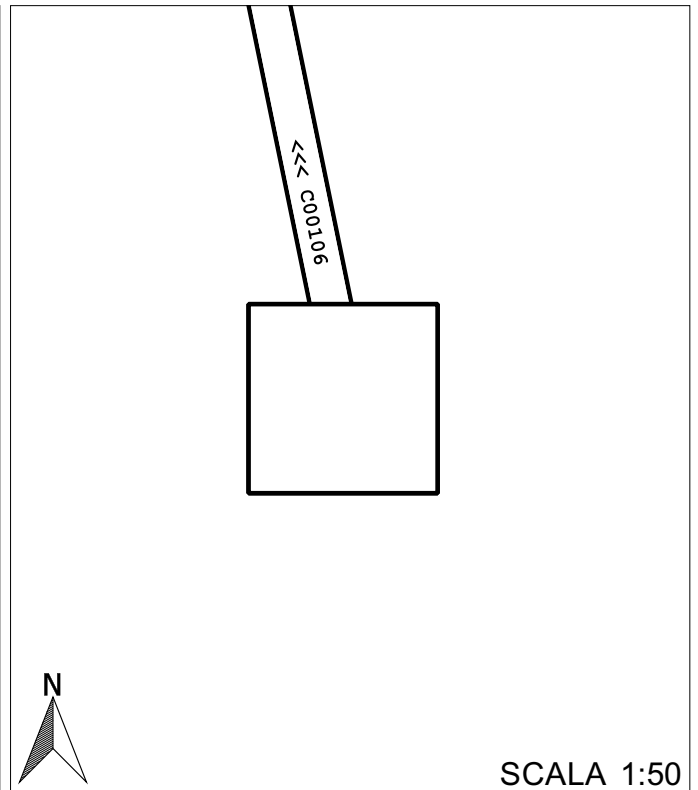
Data rilievo: 2017 04 12

Coordinata x: 1725713.36
Coordinata y: 5058976.906
Indirizzo: **Via Fapanni**
Comune: **Castelfranco Veneto**

Tipo: **pozzetto ispezione**
Rete: **bianca**
Forma: **rettangolare**

Quota piano strada: **37.62**
Quota cielo:
Quota fondo: **36.93**

Sedimenti: **0%**
Livello acqua stagnante: -

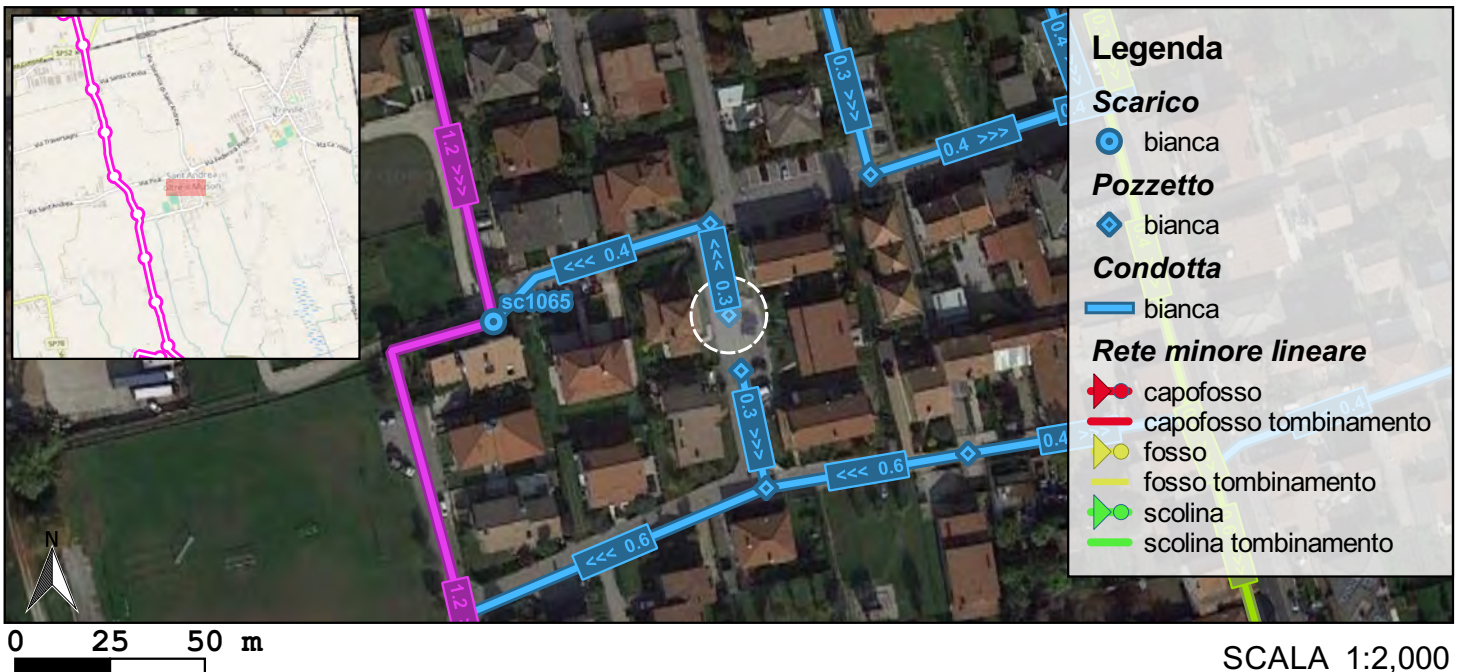


CONDOTTE USCITA

Codice	Materiale	Forma	Dimensioni (m)	Manutenzione	Quota scorrimento (m s.m.m.)
C00106	cem	circolare	0.3	buona	36.98

CONDOTTE ENTRATA

Codice	Materiale	Forma	Dimensioni (m)	Manutenzione	Quota scorrimento (m s.m.m.)





Codice: P00041

Data rilievo: 2017 04 12



Foto interno



Foto esterna



Codice: P00042

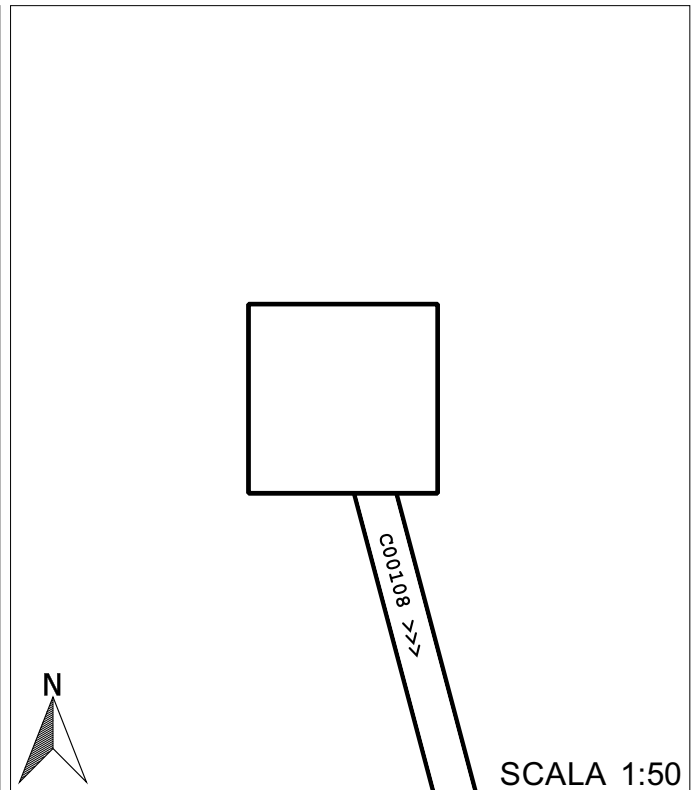
Data rilievo: 2017 04 12

Coordinata x: 1725735.793
Coordinata y: 5059070.219
Indirizzo: Via Fapanni
Comune: Castelfranco Veneto

Tipo: pozzetto ispezione
Rete: bianca
Forma: rettangolare

Quota piano strada: 37.86
Quota cielo:
Quota fondo: 37.11

Sedimenti: 0%
Livello acqua stagnante: -

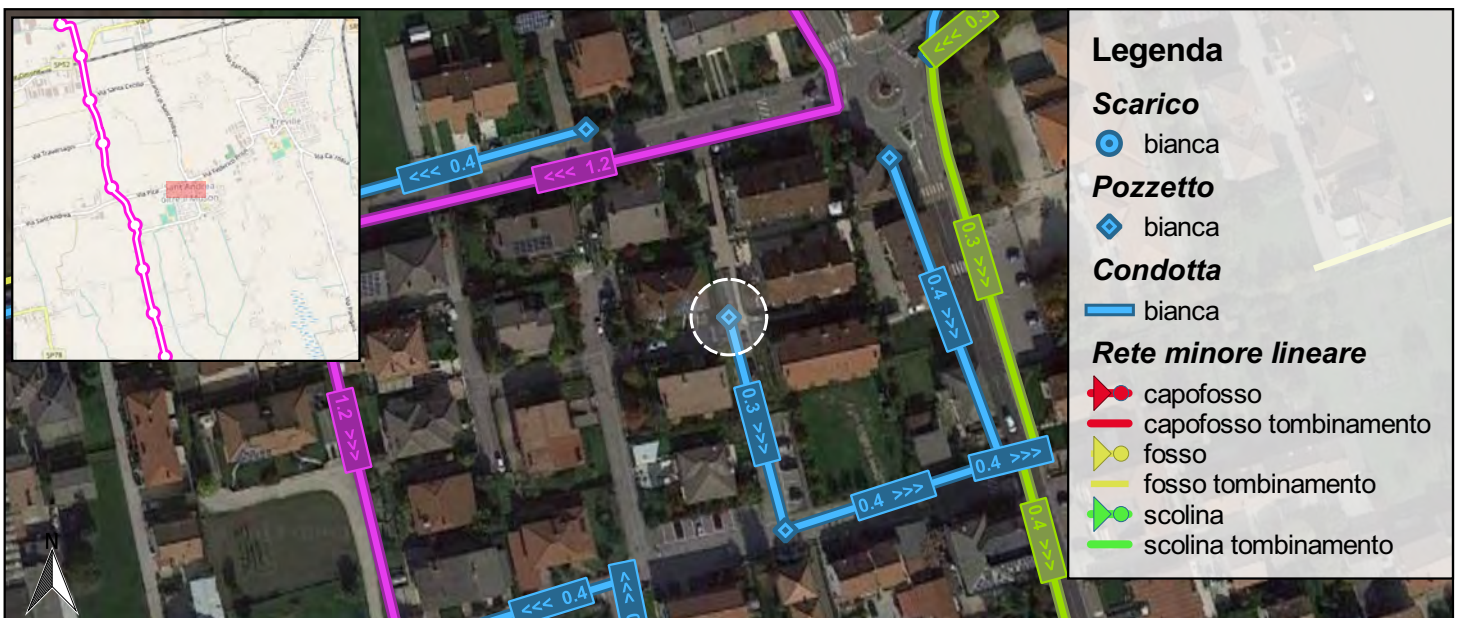


CONDOTTE USCITA

Codice	Materiale	Forma	Dimensioni (m)	Manutenzione	Quota scorrimento (m s.m.m.)
C00108	cem	circolare	0.3	buona	37.16

CONDOTTE ENTRATA

Codice	Materiale	Forma	Dimensioni (m)	Manutenzione	Quota scorrimento (m s.m.m.)



SCALA 1:2,000



Codice: P00042

Data rilievo: 2017 04 12



Foto interno




Foto esterna



Codice: P00043

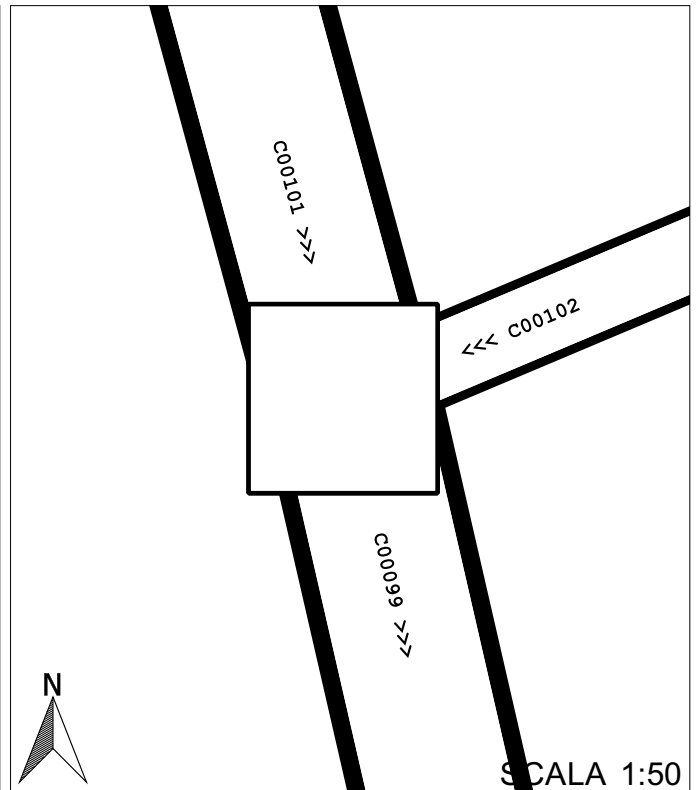
Data rilievo: 2017 04 12

Coordinata x: 1725643.299
Coordinata y: 5058897.584
Indirizzo: Via Campo San Piero
Comune: Castelfranco Veneto

Tipo: pozzetto ispezione
Rete: bianca
Forma: rettangolare

Quota piano strada: 37.09
Quota cielo:
Quota fondo: 34.84

Sedimenti: 0%
Livello acqua stagnante: -

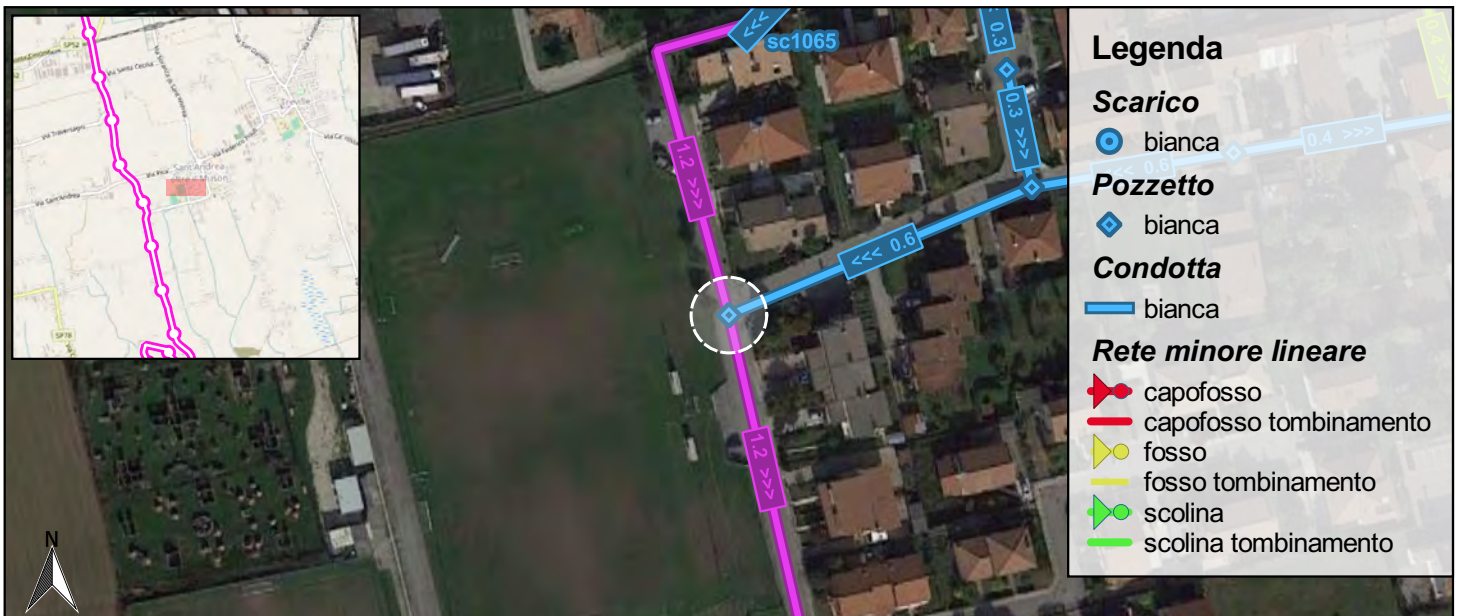


CONDOTTE USCITA

Codice	Materiale	Forma	Dimensioni (m)	Manutenzione	Quota scorrimento (m s.m.m.)

CONDOTTE ENTRATA

Codice	Materiale	Forma	Dimensioni (m)	Manutenzione	Quota scorrimento (m s.m.m.)
C00102	cem	circolare	0.6	buona	35.34



0 25 50 m

SCALA 1:2,000



Codice: P00043

Data rilievo: 2017 04 12



Foto interno



Foto interno



Foto esterna



Codice: P00044

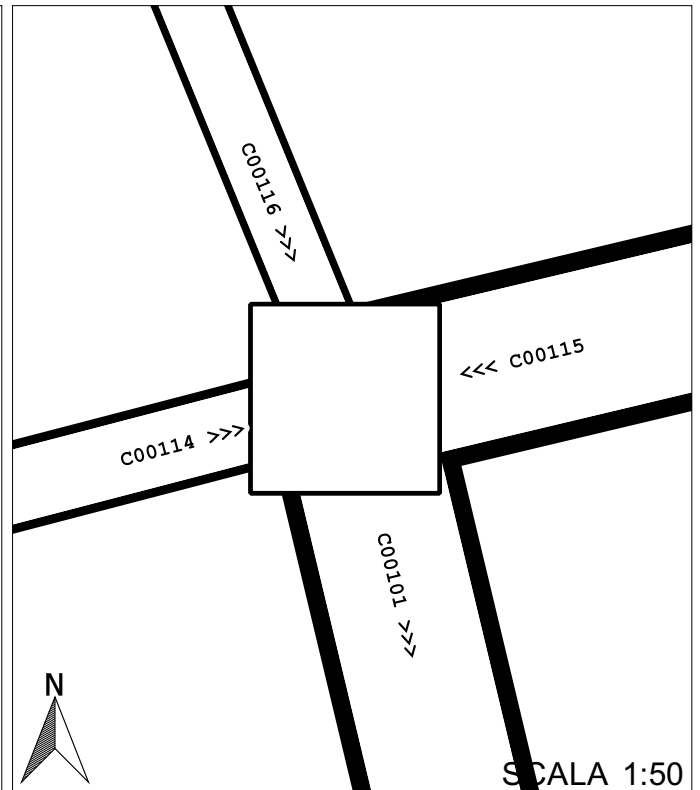
Data rilievo: 2017 04 12

Coordinata x: 1725623.368
Coordinata y: 5059091.715
Indirizzo: Via Picà
Comune: Castelfranco Veneto

Tipo: pozzetto ispezione
Rete: bianca
Forma: rettangolare

Quota piano strada: 37.51
Quota cielo:
Quota fondo: 35.61

Sedimenti: 0%
Livello acqua stagnante: -

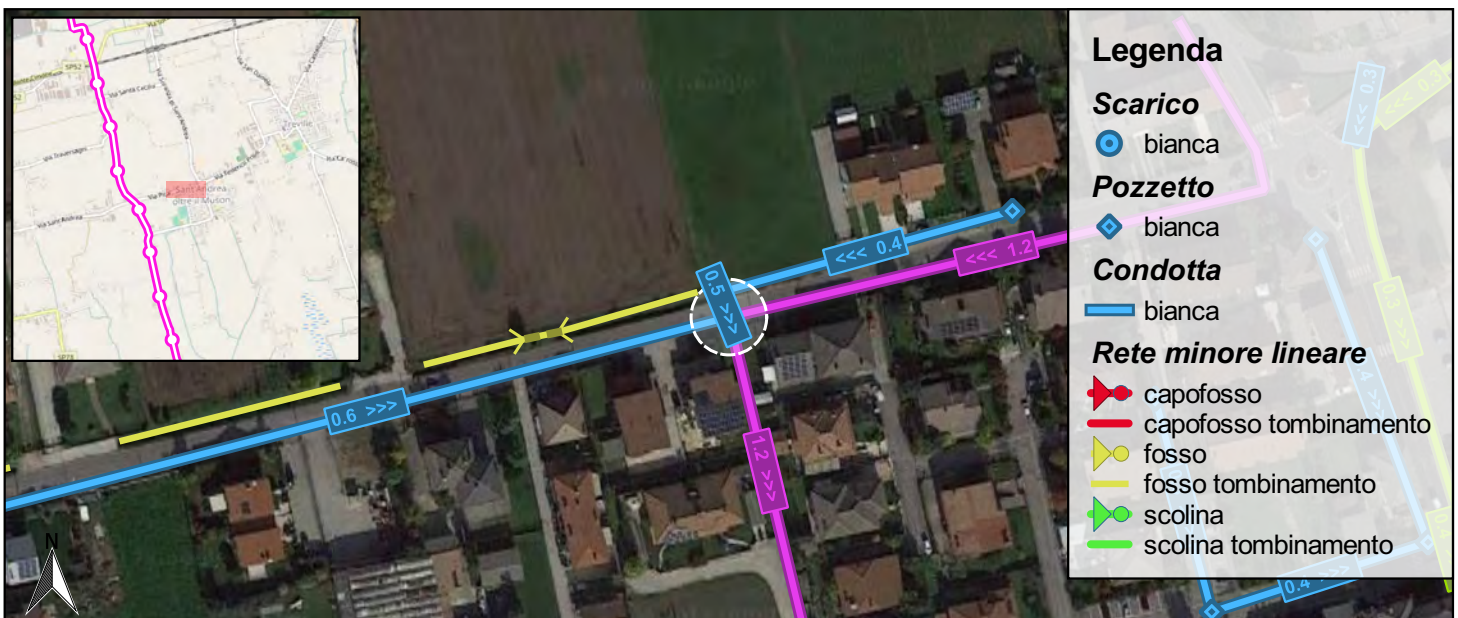


CONDOTTE USCITA

Codice	Materiale	Forma	Dimensioni (m)	Manutenzione	Quota scorrimento (m s.m.m.)

CONDOTTE ENTRATA

Codice	Materiale	Forma	Dimensioni (m)	Manutenzione	Quota scorrimento (m s.m.m.)
C00114	cem	circolare	0.6	buona	35.91
C00116	cem	circolare	0.5	buona	36.04



0 25 50 m

SCALA 1:2,000



Codice: P00044

Data rilievo: 2017 04 12



Foto interno



Foto interno



Foto esterna



Codice: P00045

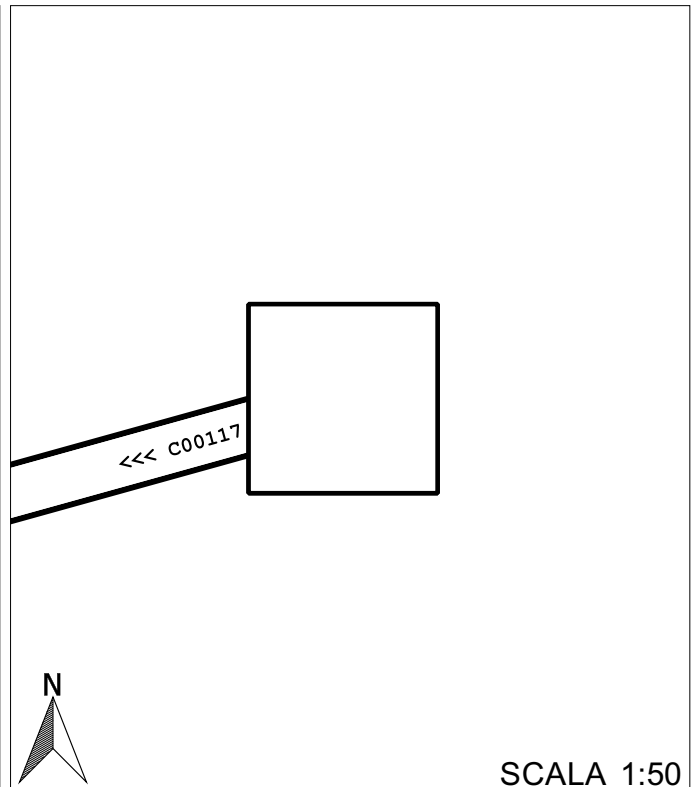
Data rilievo: 2017 04 12

Coordinata x: 1725698.141
Coordinata y: 5059119.715
Indirizzo: Via Picà
Comune: Castelfranco Veneto

Tipo: pozzetto ispezione
Rete: bianca
Forma: rettangolare

Quota piano strada: 37.42
Quota cielo:
Quota fondo: 36.48

Sedimenti: 0%
Livello acqua stagnante: -

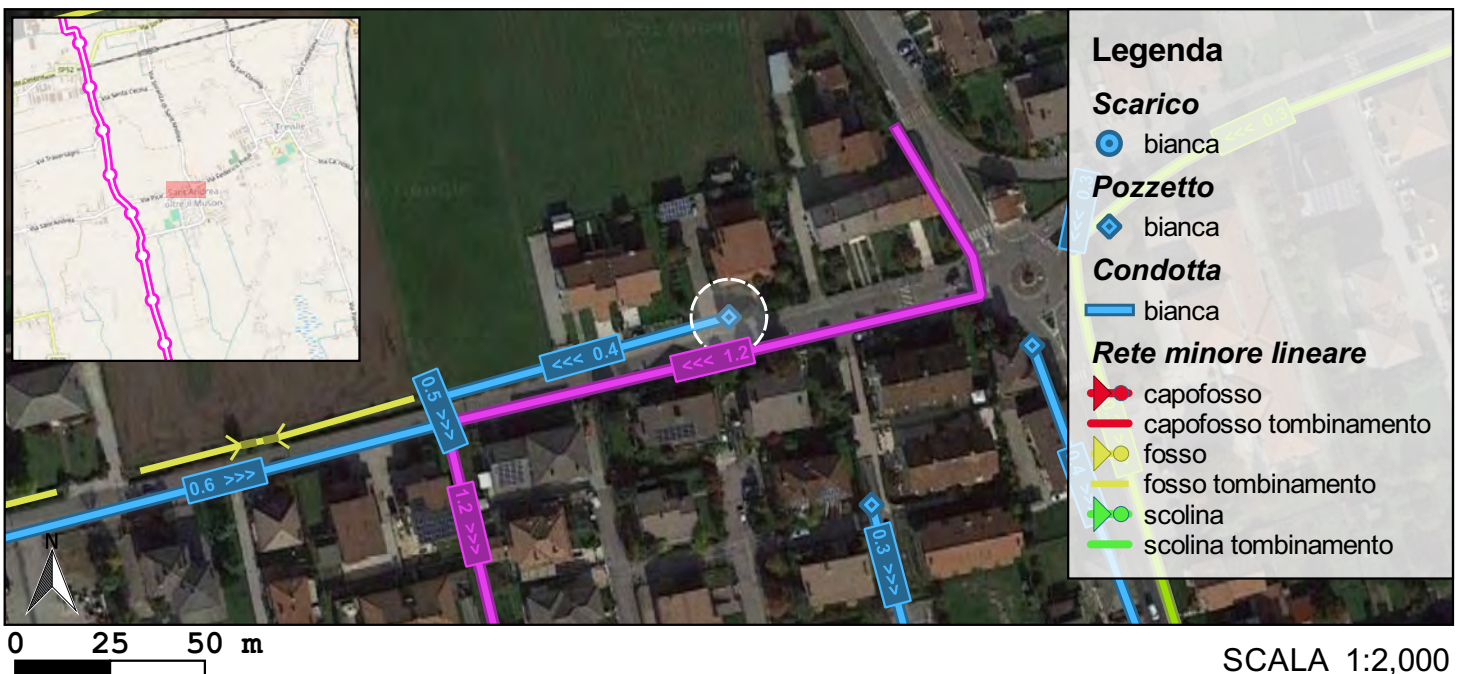


CONDOTTE USCITA

Codice	Materiale	Forma	Dimensioni (m)	Manutenzione	Quota scorrimento (m s.m.m.)
C00117	cem	circolare	0.4	buona	36.48

CONDOTTE ENTRATA

Codice	Materiale	Forma	Dimensioni (m)	Manutenzione	Quota scorrimento (m s.m.m.)





Codice: P00045

Data rilievo: 2017 04 12



Foto interno



Foto esterna



Codice: P00046

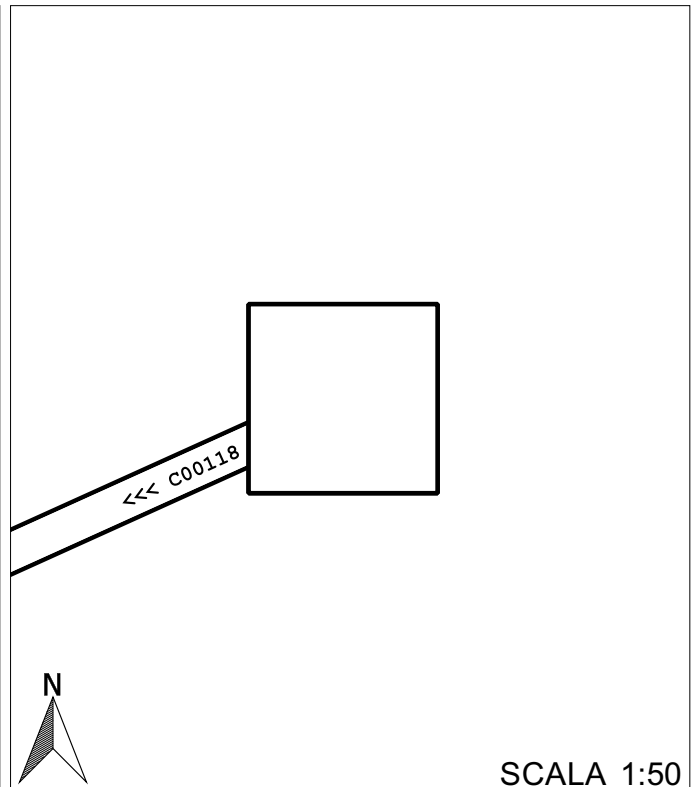
Data rilievo: 2017 04 12

Coordinata x: 1726056.408
Coordinata y: 5059275.352
Indirizzo: **Via Priuli**
Comune: **Castelfranco Veneto**

Tipo: **pozzetto ispezione**
Rete: **bianca**
Forma: **rettangolare**

Quota piano strada: **37.41**
Quota cielo:
Quota fondo: **36.47**

Sedimenti: **0%**
Livello acqua stagnante: -

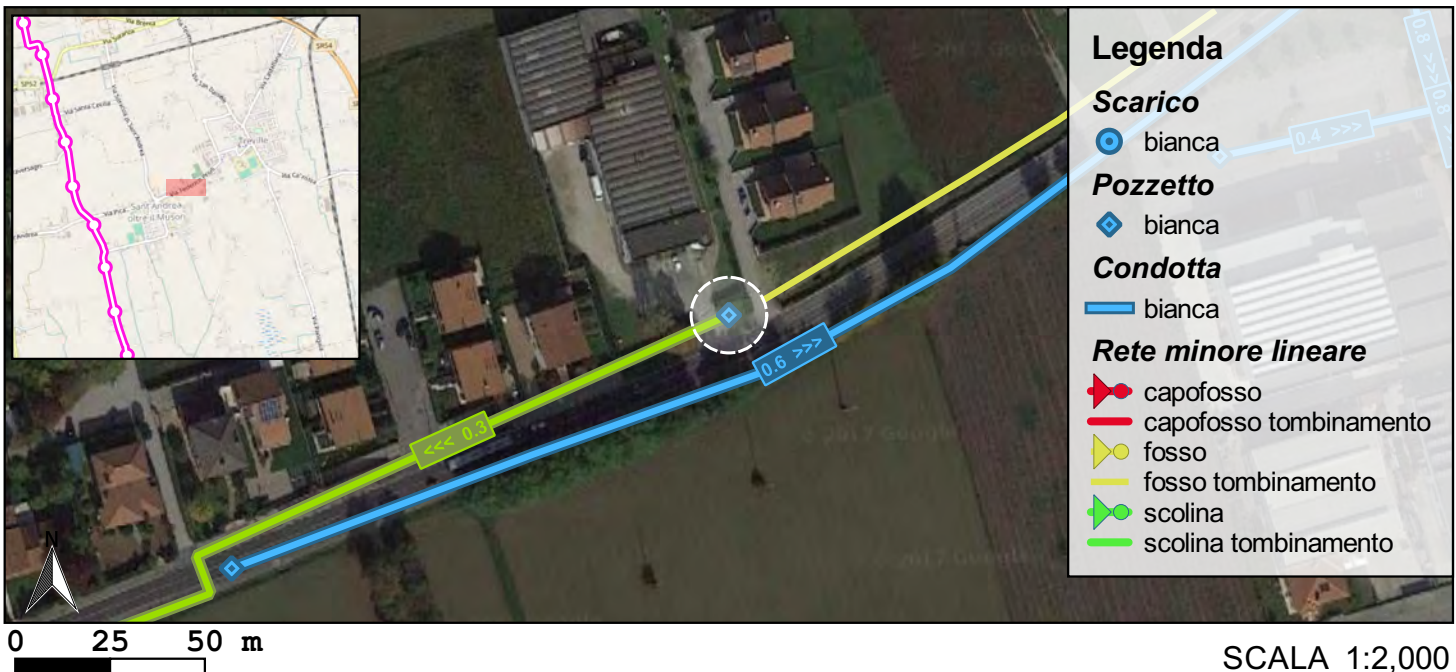


CONDOTTE USCITA

Codice	Materiale	Forma	Dimensioni (m)	Manutenzione	Quota scorrimento (m s.m.m.)
C00118	cem	circolare	0.3	buona	

CONDOTTE ENTRATA

Codice	Materiale	Forma	Dimensioni (m)	Manutenzione	Quota scorrimento (m s.m.m.)





Codice: P00046

Data rilievo: 2017 04 12




Foto interno



Foto esterna



Codice: P00047

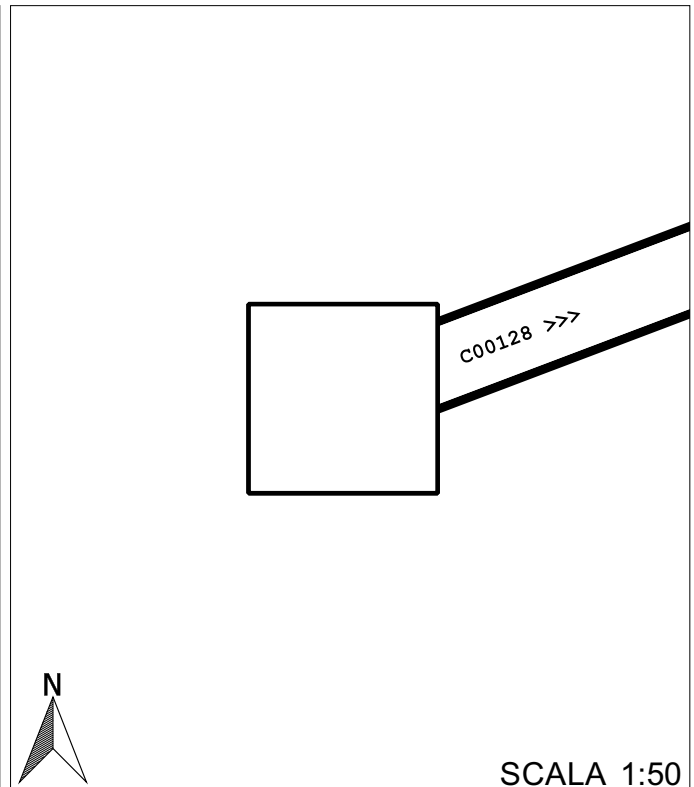
Data rilievo: 2017 04 12

Coordinata x: 1725925.287
Coordinata y: 5059208.54
Indirizzo: **Via Priuli**
Comune: **Castelfranco Veneto**

Tipo: **pozzetto ispezione**
Rete: **bianca**
Forma: **rettangolare**

Quota piano strada: **37.51**
Quota cielo:
Quota fondo: **35.84**

Sedimenti: **0%**
Livello acqua stagnante: -



CONDOTTE USCITA

Codice	Materiale	Forma	Dimensioni (m)	Manutenzione	Quota scorrimento (m s.m.m.)
C00128	cem	circolare	0.6	buona	36.13

CONDOTTE ENTRATA

Codice	Materiale	Forma	Dimensioni (m)	Manutenzione	Quota scorrimento (m s.m.m.)





Codice: P00047

Data rilievo: 2017 04 12



Foto interno



Foto interno



Foto esterna



Codice: P00048

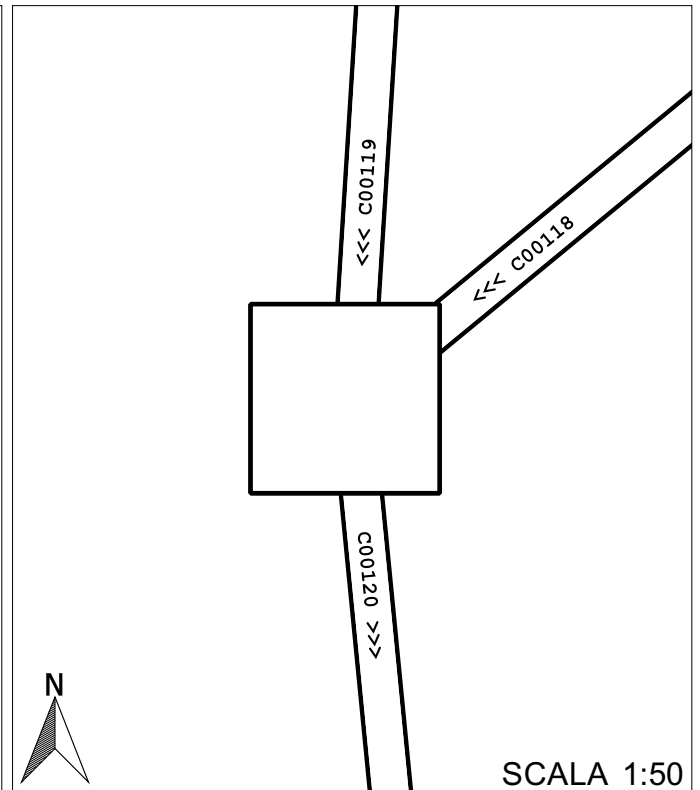
Data rilievo: 2017 04 12

Coordinata x: 1725789.011
Coordinata y: 5059139.366
Indirizzo: Via Priuli
Comune: Castelfranco Veneto

Tipo: pozzetto ispezione
Rete: bianca
Forma: rettangolare

Quota piano strada: 37.35
Quota cielo: -
Quota fondo: 36.3

Sedimenti: 0%
Livello acqua stagnante: -

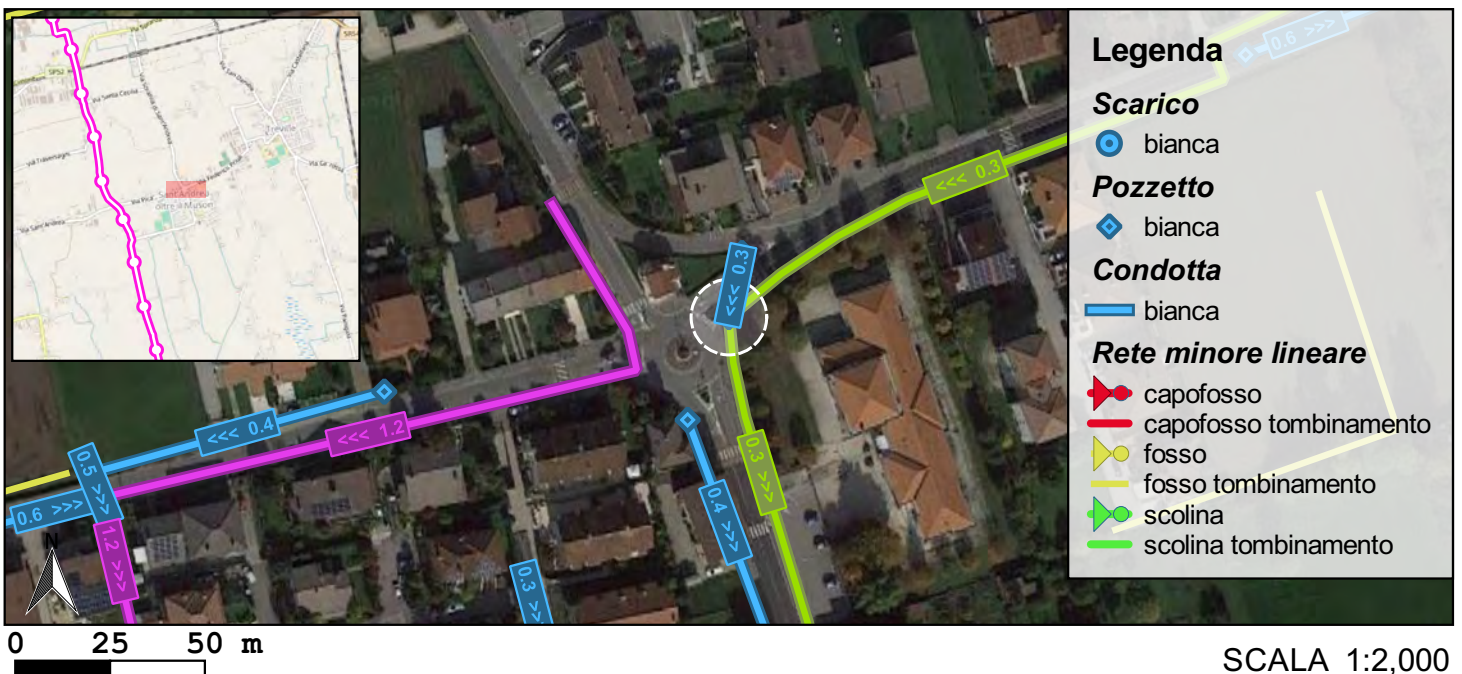


CONDOTTE USCITA

Codice	Materiale	Forma	Dimensioni (m)	Manutenzione	Quota scorrimento (m s.m.m.)
C00120	cem	circolare	0.3	buona	36.48

CONDOTTE ENTRATA

Codice	Materiale	Forma	Dimensioni (m)	Manutenzione	Quota scorrimento (m s.m.m.)
C00118	cem	circolare	0.3	buona	36.3
C00119	cem	circolare	0.3	buona	36.48





Codice: P00048

Data rilievo: 2017 04 12



Foto interno



Foto esterna



Codice: P00049

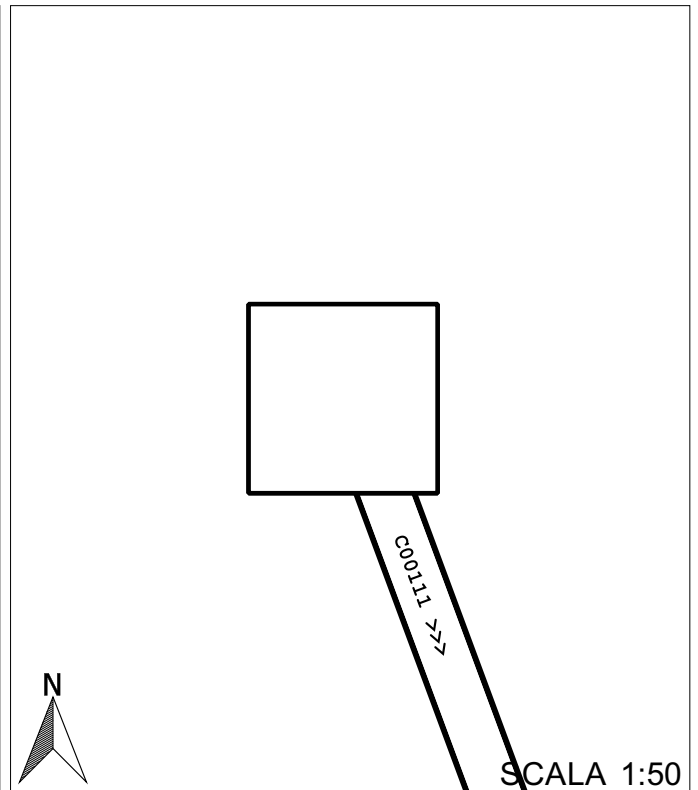
Data rilievo: 2017 04 12

Coordinata x: 1725778.134
Coordinata y: 5059112.259
Indirizzo: **Via Lama**
Comune: **Castelfranco Veneto**

Tipo: **pozzetto ispezione**
Rete: **bianca**
Forma: **rettangolare**

Quota piano strada: **37.2**
Quota cielo:
Quota fondo: **36.22**

Sedimenti: **0%**
Livello acqua stagnante: -



CONDOTTE USCITA

Codice	Materiale	Forma	Dimensioni (m)	Manutenzione	Quota scorrimento (m s.m.m.)
C00111	cem	circolare	0.4	buona	36.22

CONDOTTE ENTRATA

Codice	Materiale	Forma	Dimensioni (m)	Manutenzione	Quota scorrimento (m s.m.m.)





Codice: P00049

Data rilievo: 2017 04 12



Foto interno



Foto esterna



Codice: P00050

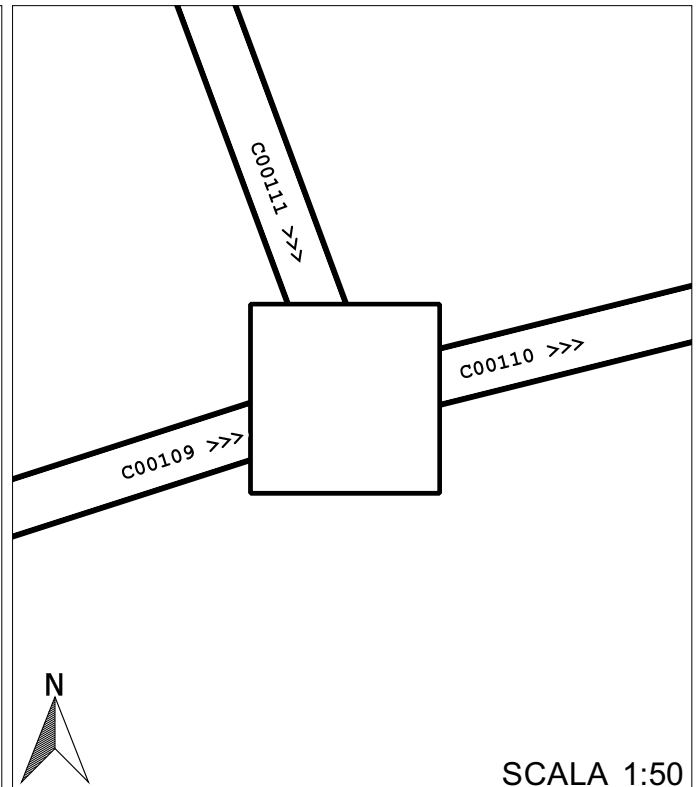
Data rilievo: 2017 04 12

Coordinata x: 1725807.756
Coordinata y: 5059032.34
Indirizzo: Via Degli Ezzelini
Comune: Castelfranco Veneto

Tipo: pozzetto ispezione
Rete: bianca
Forma: rettangolare

Quota piano strada: 36.84
Quota cielo:
Quota fondo: 36.31

Sedimenti: 0%
Livello acqua stagnante: -

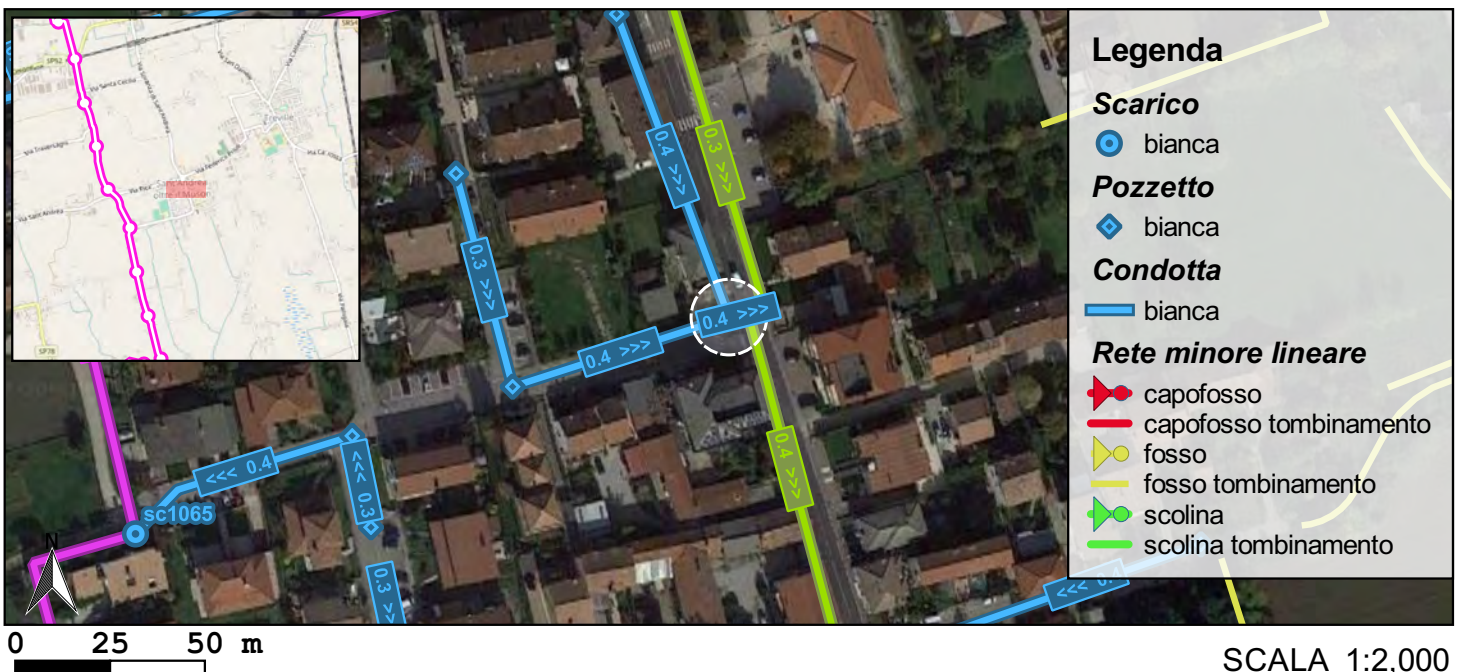


CONDOTTE USCITA

Codice	Materiale	Forma	Dimensioni (m)	Manutenzione	Quota scorrimento (m s.m.m.)
C00110	cem	circolare	0.4	buona	36.31

CONDOTTE ENTRATA

Codice	Materiale	Forma	Dimensioni (m)	Manutenzione	Quota scorrimento (m s.m.m.)
C00109	cem	circolare	0.4	buona	36.32
C00111	cem	circolare	0.4	buona	36.37





Codice: P00050

Data rilievo: 2017 04 12




Foto interno



Foto interno



Foto esterna



Codice: P00051

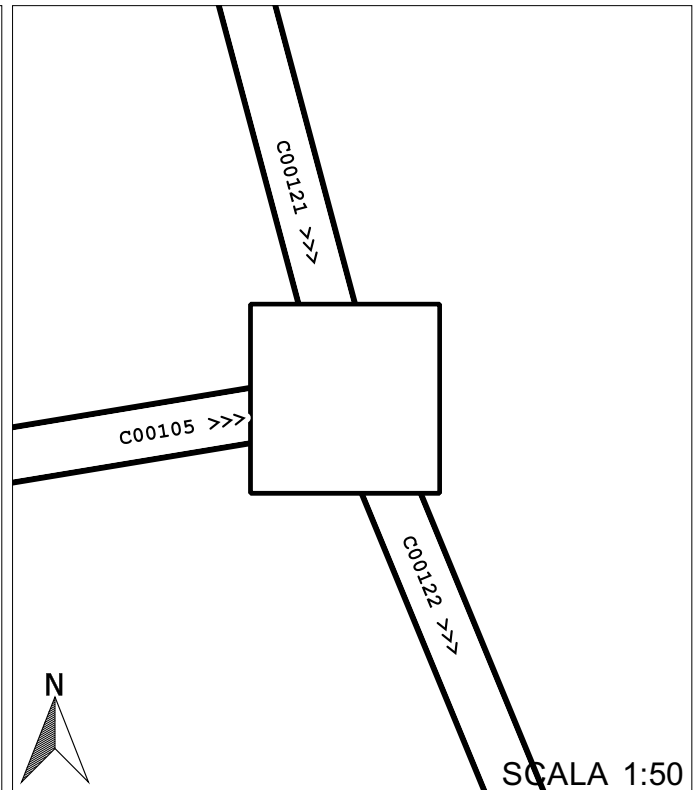
Data rilievo: 2017 04 12

Coordinata x: 1725835.179
Coordinata y: 5058950.137
Indirizzo: **Via Lama**
Comune: **Castelfranco Veneto**

Tipo: **pozzetto ispezione**
Rete: **bianca**
Forma: **rettangolare**

Quota piano strada: **36.8**
Quota cielo:
Quota fondo: **36.03**

Sedimenti: **0%**
Livello acqua stagnante: -

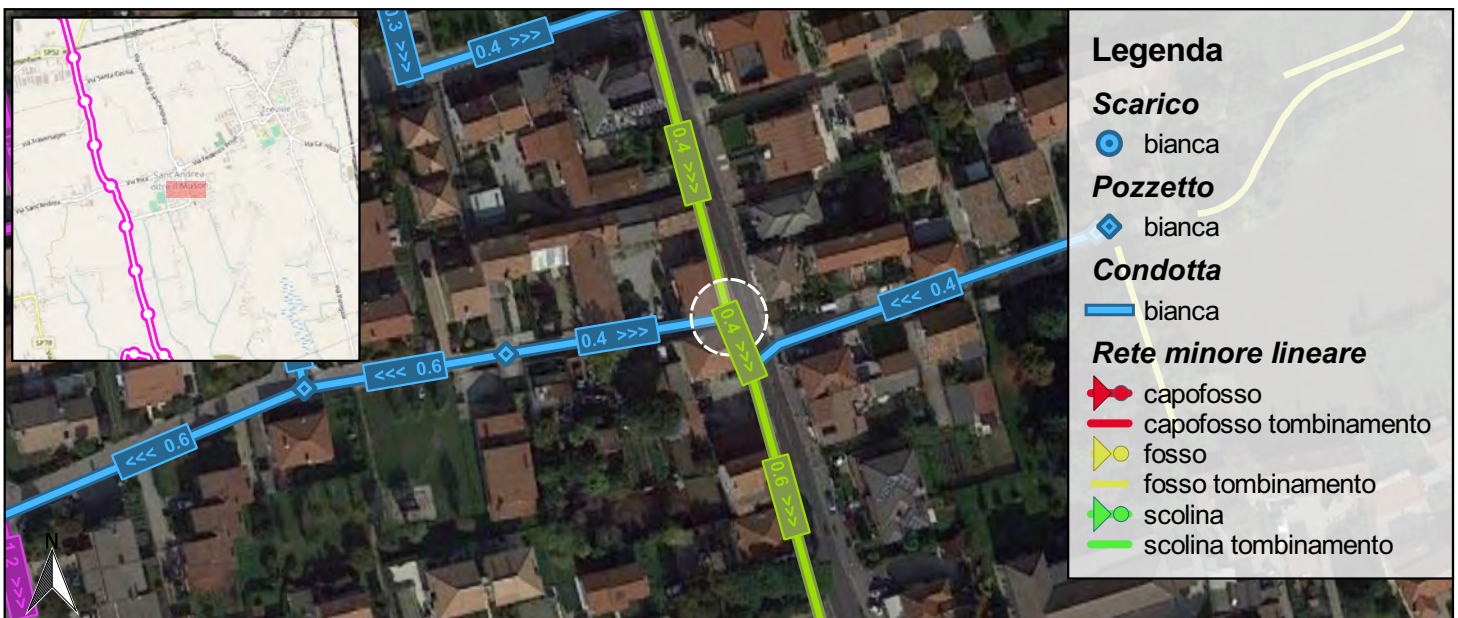


CONDOTTE USCITA

Codice	Materiale	Forma	Dimensioni (m)	Manutenzione	Quota scorrimento (m s.m.m.)
C00122	cem	circolare	0.4	buona	

CONDOTTE ENTRATA

Codice	Materiale	Forma	Dimensioni (m)	Manutenzione	Quota scorrimento (m s.m.m.)
C00121	cem	circolare	0.4	buona	
C00105	cem	circolare	0.4	buona	



SCALA 1:2,000



Codice: P00051

Data rilievo: 2017 04 12



Foto interno



Foto interno



Foto esterna



Codice: P00052

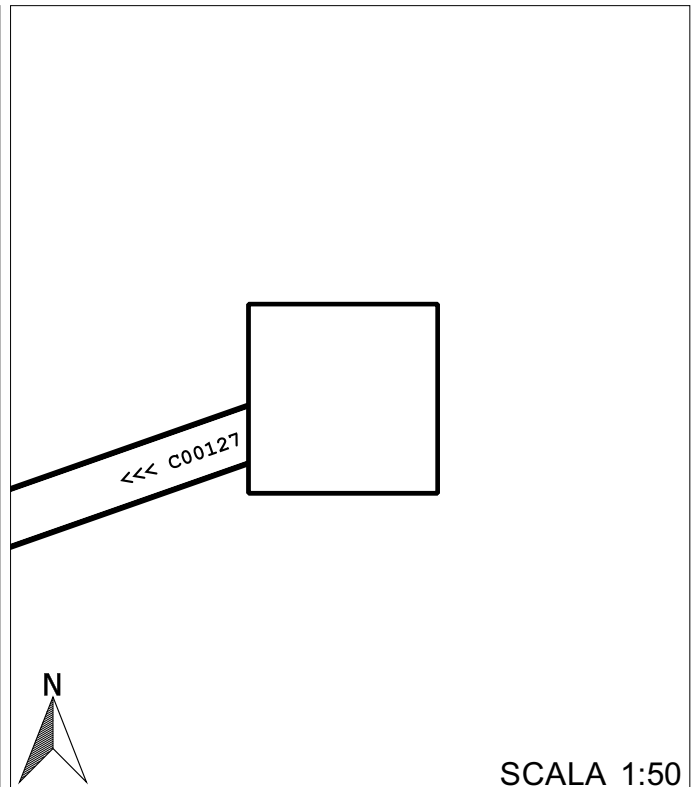
Data rilievo: 2017 04 12

Coordinata x: 1725932.248
Coordinata y: 5058972.398
Indirizzo: **Via Lama**
Comune: **Castelfranco Veneto**

Tipo: **pozzetto ispezione**
Rete: **bianca**
Forma: **rettangolare**

Quota piano strada: **37.33**
Quota cielo:
Quota fondo: **36.78**

Sedimenti: **0%**
Livello acqua stagnante: -



CONDOTTE USCITA

Codice	Materiale	Forma	Dimensioni (m)	Manutenzione	Quota scorrimento (m s.m.m.)
C00127	cem	circolare	0.4	buona	36.78

CONDOTTE ENTRATA

Codice	Materiale	Forma	Dimensioni (m)	Manutenzione	Quota scorrimento (m s.m.m.)



SCALA 1:2,000



Codice: P00052

Data rilievo: 2017 04 12




Foto interno



Foto esterna



Codice: P00053

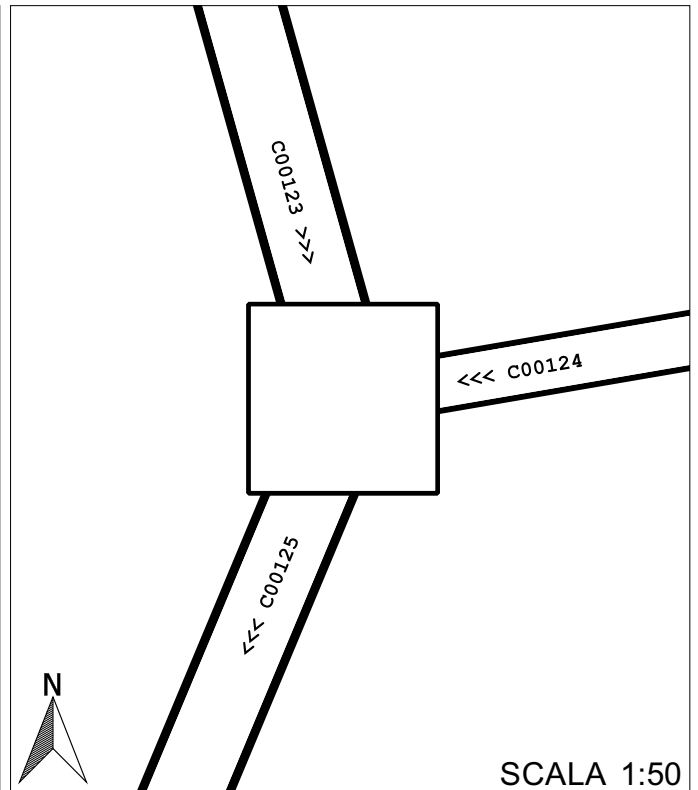
Data rilievo: 2017 04 12

Coordinata x: 1725870.333
Coordinata y: 5058831.123
Indirizzo: Via Cervan
Comune: Castelfranco Veneto

Tipo: pozzetto ispezione
Rete: bianca
Forma: rettangolare

Quota piano strada: 36.91
Quota cielo:
Quota fondo: 35.41

Sedimenti: 0%
Livello acqua stagnante: -



CONDOTTE USCITA

Codice	Materiale	Forma	Dimensioni (m)	Manutenzione	Quota scorrimento (m s.m.m.)
C00125	cem	circolare	0.6	buona	35.41

CONDOTTE ENTRATA

Codice	Materiale	Forma	Dimensioni (m)	Manutenzione	Quota scorrimento (m s.m.m.)
C00124	cem	circolare	0.4	buona	35.93
C00123	cem	circolare	0.6	buona	35.41





Codice: P00053

Data rilievo: 2017 04 12



Foto interno



Foto esterna



Codice: P00054

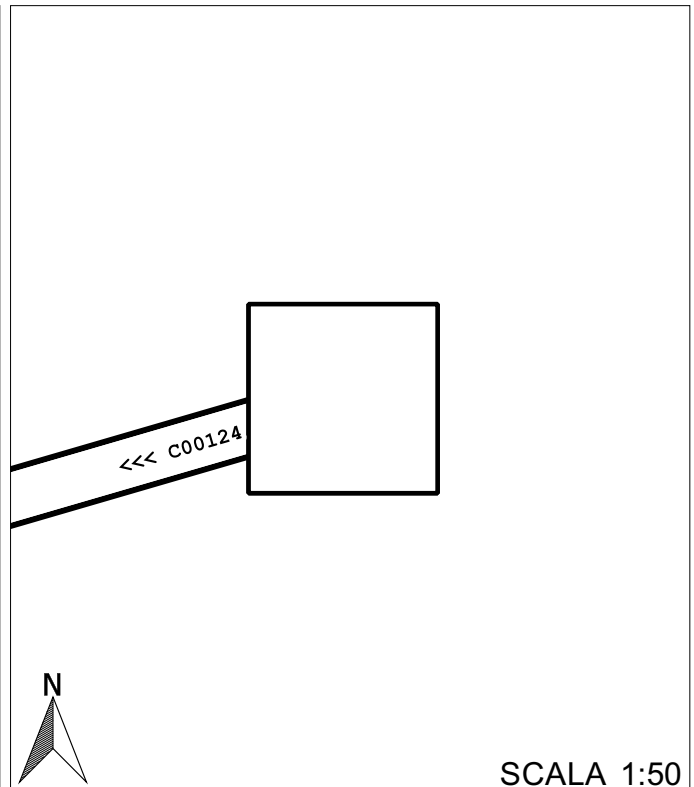
Data rilievo: 2017 04 12

Coordinata x: 1725932.244
Coordinata y: 5058845.414
Indirizzo: Via Montebelluna
Comune: Castelfranco Veneto

Tipo: pozzetto ispezione
Rete: bianca
Forma: rettangolare

Quota piano strada: 37.26
Quota cielo:
Quota fondo: 36.46

Sedimenti: 0%
Livello acqua stagnante: -



CONDOTTE USCITA

Codice	Materiale	Forma	Dimensioni (m)	Manutenzione	Quota scorrimento (m s.m.m.)
C00124	cem	circolare	0.4	buona	

CONDOTTE ENTRATA

Codice	Materiale	Forma	Dimensioni (m)	Manutenzione	Quota scorrimento (m s.m.m.)



SCALA 1:2,000



Codice: P00054

Data rilievo: 2017 04 12



Foto interno



Foto esterna



Codice: P00055

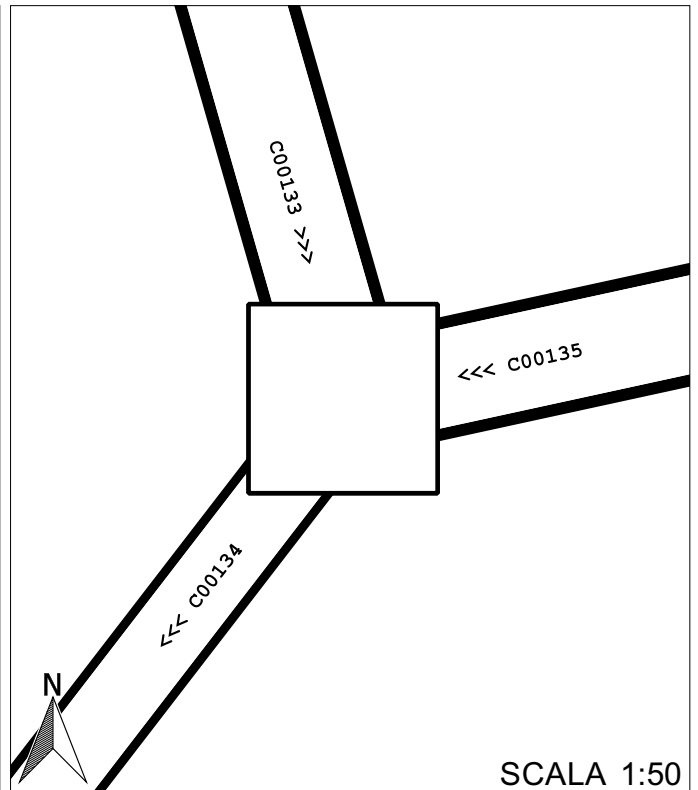
Data rilievo: 2017 04 12

Coordinata x: 1726327.911
Coordinata y: 5059040.59
Indirizzo: Via Montebelluna
Comune: Castelfranco Veneto

Tipo: pozzetto ispezione
Rete: bianca
Forma: rettangolare

Quota piano strada: 36.42
Quota cielo:
Quota fondo: 34.41

Sedimenti: 0%
Livello acqua stagnante: -

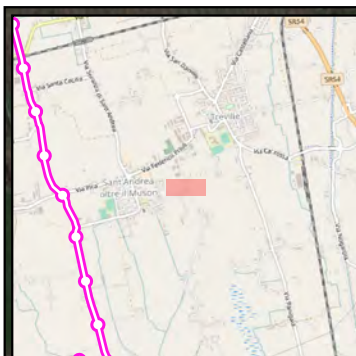


CONDOTTE USCITA

Codice	Materiale	Forma	Dimensioni (m)	Manutenzione	Quota scorrimento (m s.m.m.)
C00134	cem	circolare	0.6	buona	34.87

CONDOTTE ENTRATA

Codice	Materiale	Forma	Dimensioni (m)	Manutenzione	Quota scorrimento (m s.m.m.)
C00133	cem	circolare	0.8	buona	34.87
C00135	cem	circolare	0.8	buona	



Legenda

Scarico

- bianca

Pozzetto

- bianca

Condotta

- bianca

Rete minore lineare

- capofosso
- capofosso tombinamento
- fosso
- fosso tombinamento
- scolina
- scolina tombinamento

SCALA 1:2,000



Codice: P00055

Data rilievo: 2017 04 12




Foto interno




Foto interno



Foto esterna



Codice: P00056

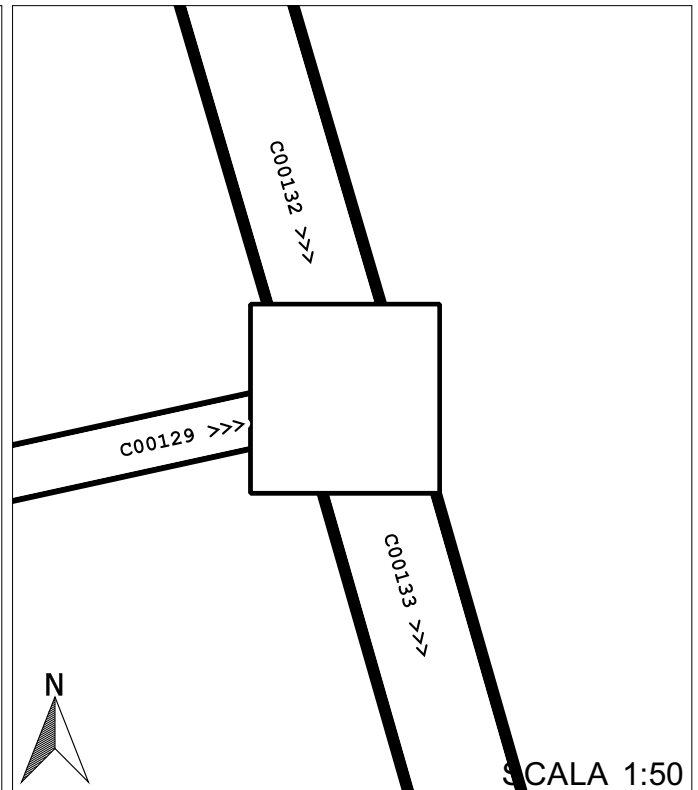
Data rilievo: 2017 04 12

Coordinata x: 1726244.755
Coordinata y: 5059330.139
Indirizzo: Via Montebelluna
Comune: Castelfranco Veneto

Tipo: pozzetto ispezione
Rete: bianca
Forma: rettangolare

Quota piano strada: 37.02
Quota cielo: -
Quota fondo: 35.17

Sedimenti: 0%
Livello acqua stagnante: -

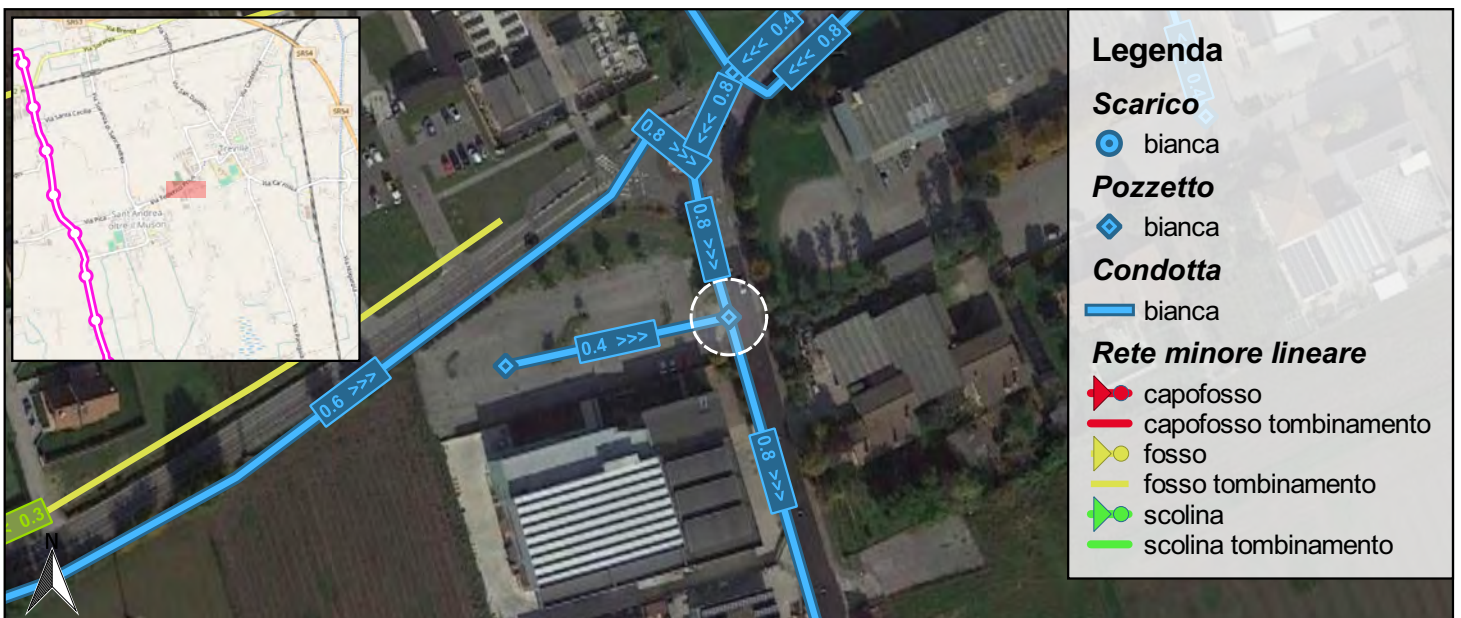


CONDOTTE USCITA

Codice	Materiale	Forma	Dimensioni (m)	Manutenzione	Quota scorrimento (m s.m.m.)
C00133	cem	circolare	0.8	buona	35.32

CONDOTTE ENTRATA

Codice	Materiale	Forma	Dimensioni (m)	Manutenzione	Quota scorrimento (m s.m.m.)
C00132	cem	circolare	0.8	buona	35.24
C00129	cem	circolare	0.4	buona	35.7



SCALA 1:2,000



Codice: P00056

Data rilievo: 2017 04 12



Foto interno



Foto interno



Foto esterna



Codice: P00057

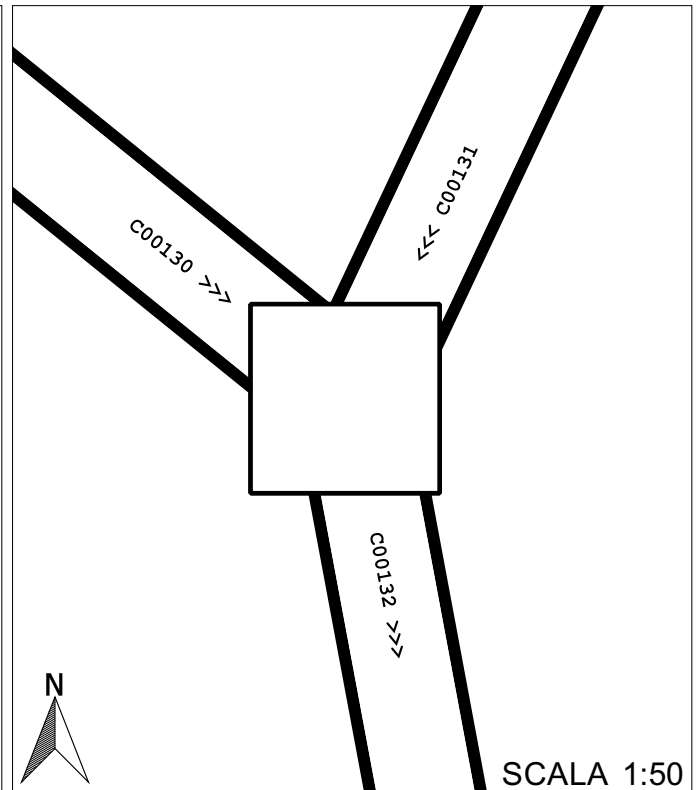
Data rilievo: 2017 04 12

Coordinata x: 1726234.776
Coordinata y: 5059371.382
Indirizzo: Via Montebelluna
Comune: Castelfranco Veneto

Tipo: pozzetto ispezione
Rete: bianca
Forma: rettangolare

Quota piano strada: 37.26
Quota cielo:
Quota fondo: 35.19

Sedimenti: 0%
Livello acqua stagnante: -

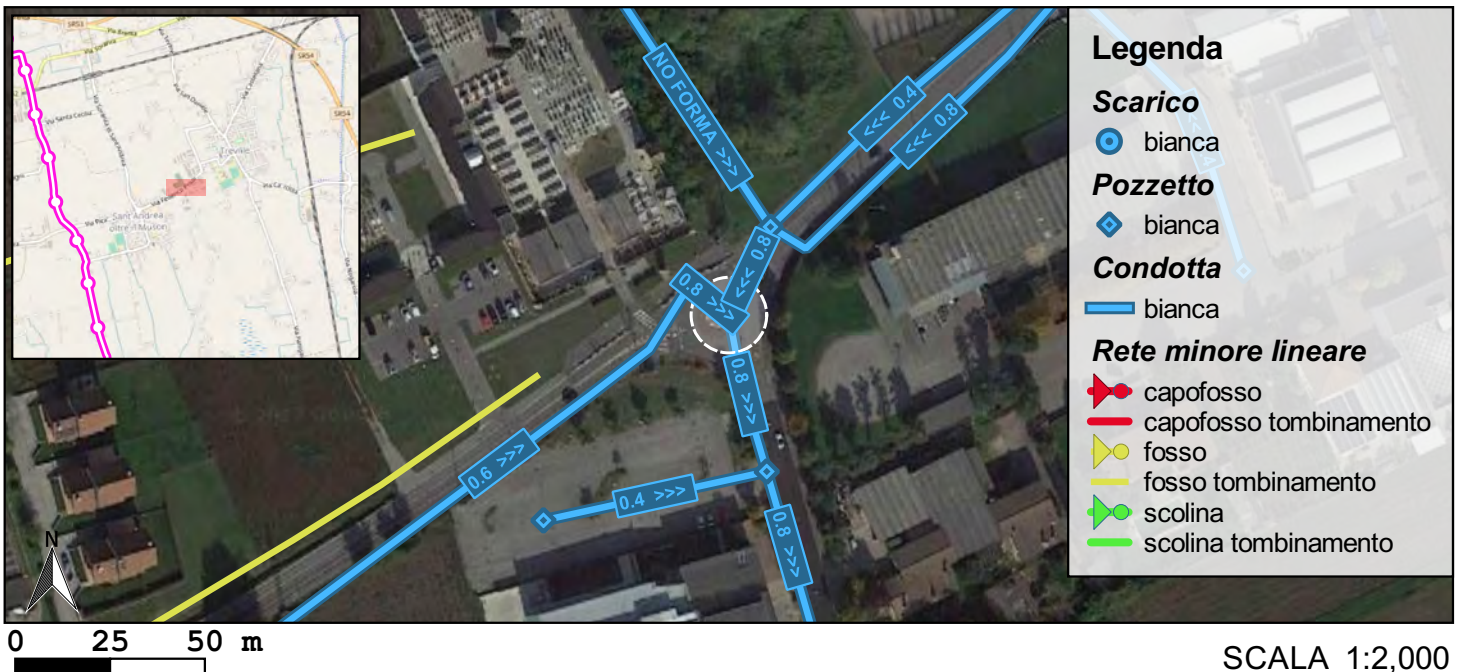


CONDOTTE USCITA

Codice	Materiale	Forma	Dimensioni (m)	Manutenzione	Quota scorrimento (m s.m.m.)
C00132	cem	circolare	0.8	buona	35.19

CONDOTTE ENTRATA

Codice	Materiale	Forma	Dimensioni (m)	Manutenzione	Quota scorrimento (m s.m.m.)
C00131	cem	circolare	0.8	buona	35.19
C00130	cem	circolare	0.8	buona	35.64





Codice: P00057

Data rilievo: 2017 04 12



Foto interno



Foto esterna



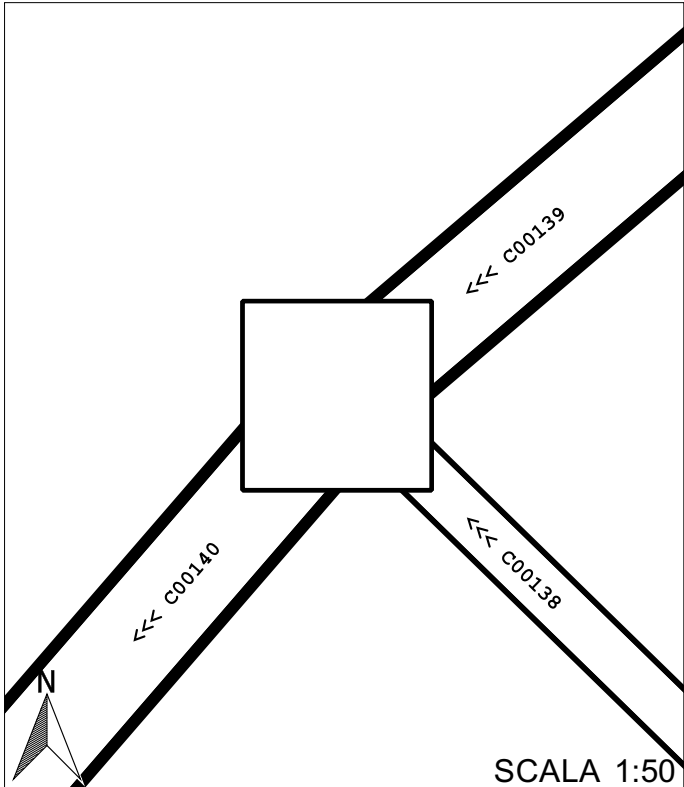
Codice: P00058 Data rilievo: 2017 04 12

Coordinata x: 1726324.398
 Coordinata y: 5059458.339
 Indirizzo: **Via Priuli**
 Comune: **Castelfranco Veneto**

Tipo: **pozzetto ispezione**
 Rete: **bianca**
 Forma: **rettangolare**

Quota piano strada: **37.33**
 Quota cielo:
 Quota fondo: **35.44**

Sedimenti: **0%**
 Livello acqua stagnante: -

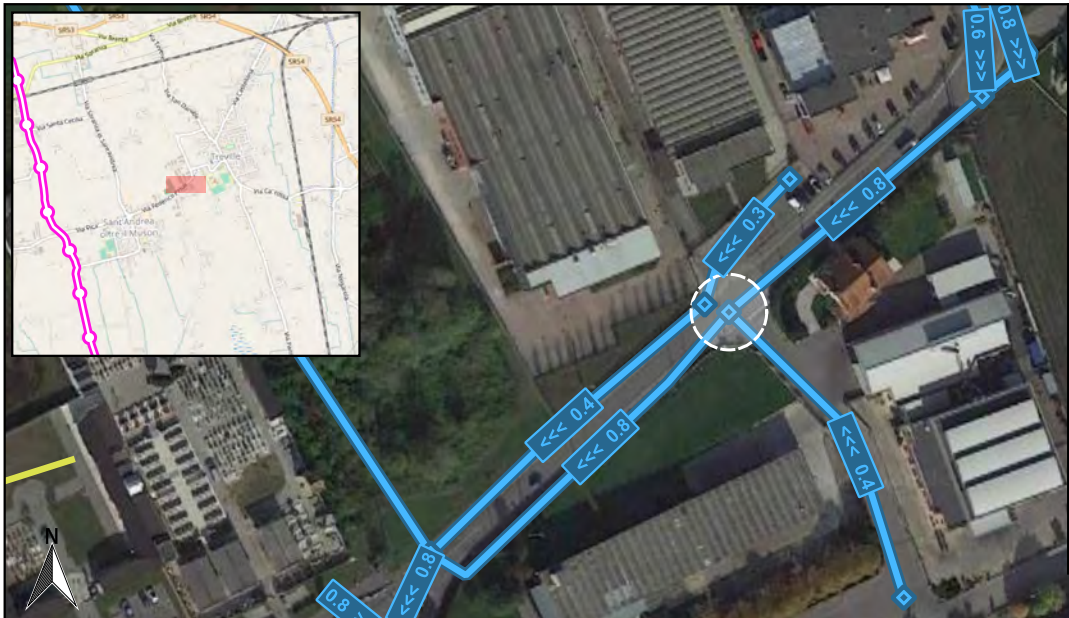
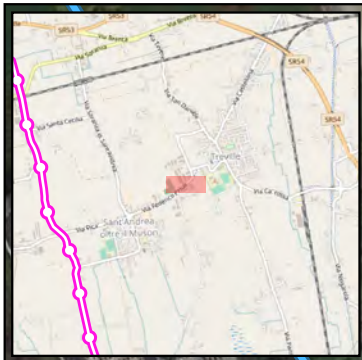


CONDOTTE USCITA

Codice	Materiale	Forma	Dimensioni (m)	Manutenzione	Quota scorrimento (m s.m.m.)
C00140	cem	circolare	0.8	buona	35.65

CONDOTTE ENTRATA

Codice	Materiale	Forma	Dimensioni (m)	Manutenzione	Quota scorrimento (m s.m.m.)
C00139	cem	circolare	0.8	buona	35.65
C00138	cem	circolare	0.4	buona	36.33



Legenda

Scarico

- bianca

Pozzetto

- bianca

Condotta

- bianca

Rete minore lineare

- capofosso
- capofosso tombinamento
- fosso
- fosso tombinamento
- scolina
- scolina tombinamento

0 25 50 m

SCALA 1:2,000



Codice: P00058

Data rilievo: 2017 04 12




Foto interno



Foto esterna



Codice: P00059

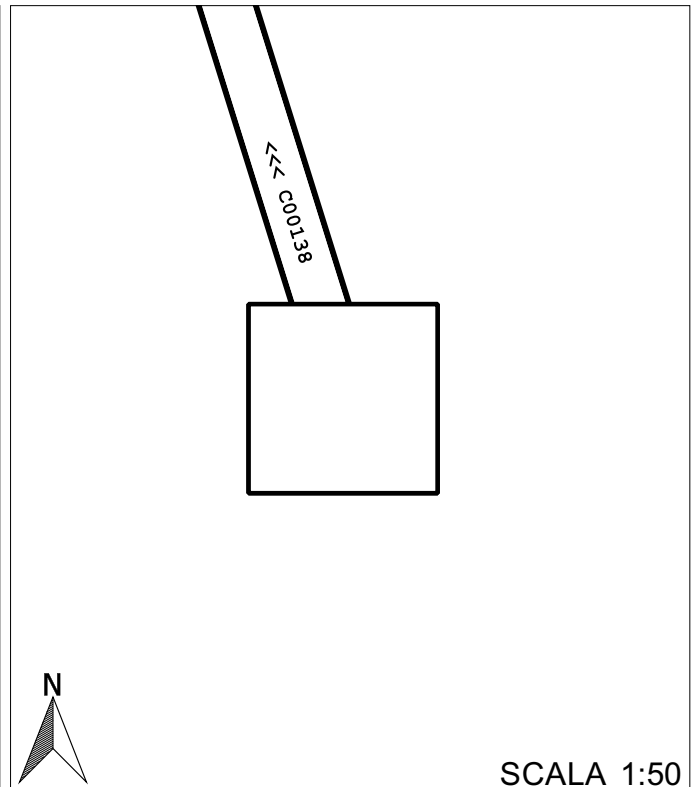
Data rilievo: 2017 04 12

Coordinata x: 1726370.542
Coordinata y: 5059383.053
Indirizzo: Via Soranza
Comune: Castelfranco Veneto

Tipo: pozzetto ispezione
Rete: bianca
Forma: rettangolare

Quota piano strada: 38.9
Quota cielo:
Quota fondo: 37.52

Sedimenti: 0%
Livello acqua stagnante: -



CONDOTTE USCITA

Codice	Materiale	Forma	Dimensioni (m)	Manutenzione	Quota scorrimento (m s.m.m.)
C00138	cem	circolare	0.4	buona	37.52

CONDOTTE ENTRATA

Codice	Materiale	Forma	Dimensioni (m)	Manutenzione	Quota scorrimento (m s.m.m.)





Codice: P00059

Data rilievo: 2017 04 12



Foto interno



Foto esterna



Codice: P00060

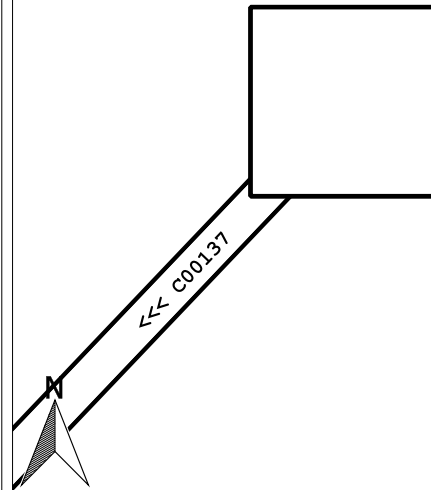
Data rilievo: 2017 04 12

Coordinata x: 1726340.45
Coordinata y: 5059493.402
Indirizzo: Via Priuli
Comune: Castelfranco Veneto

Tipo: pozzetto ispezione
Rete: bianca
Forma: rettangolare

Quota piano strada: 37.56
Quota cielo:
Quota fondo: 36.82

Sedimenti: 0%
Livello acqua stagnante: -



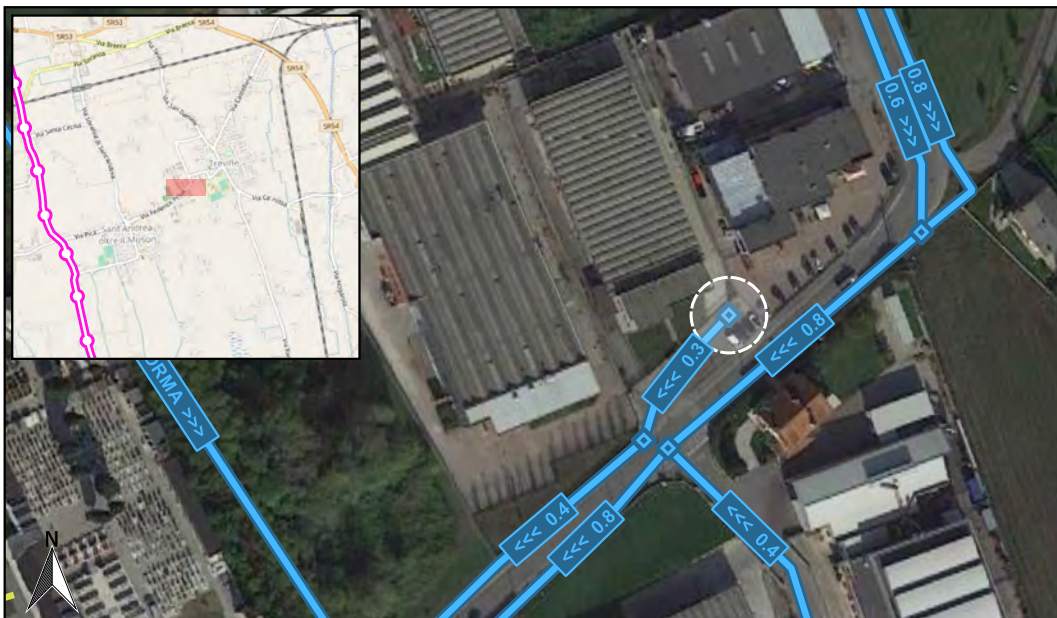
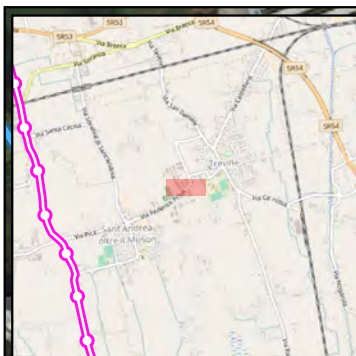
SCALA 1:50

CONDOTTE USCITA

Codice	Materiale	Forma	Dimensioni (m)	Manutenzione	Quota scorrimento (m s.m.m.)
C00137	cem	circolare	0.3	buona	36.86

CONDOTTE ENTRATA

Codice	Materiale	Forma	Dimensioni (m)	Manutenzione	Quota scorrimento (m s.m.m.)



Legenda

Scarico

● bianca

Pozzetto

◆ bianca

Condotta

— bianca

Rete minore lineare

▲ capofosso

▲ capofosso tombinamento

● fosso

● fosso tombinamento

● scolina

● scolina tombinamento



SCALA 1:2,000



Codice: P00060

Data rilievo: 2017 04 12



Foto interno



Foto esterna



Codice: P00061

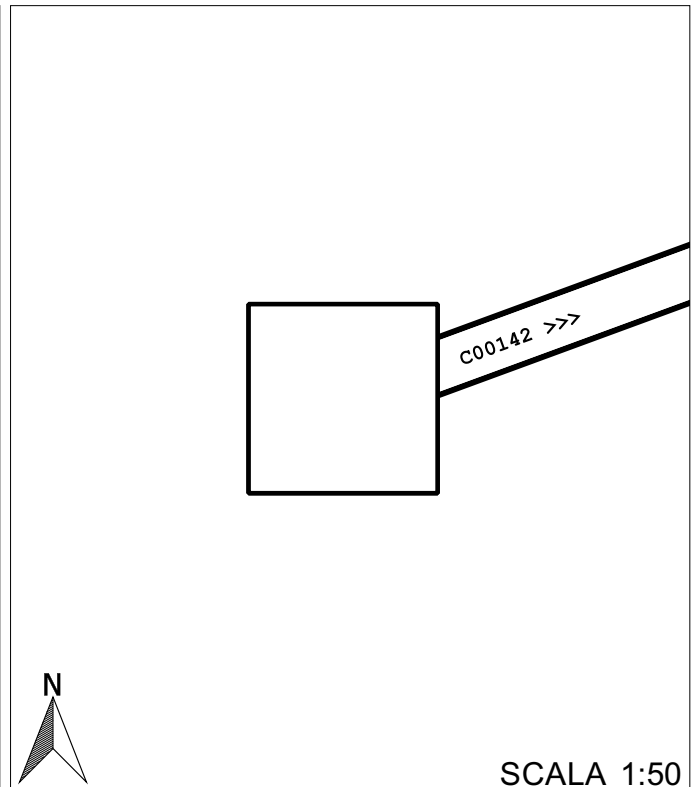
Data rilievo: 2017 04 12

Coordinata x: 1726174.346
Coordinata y: 5059600.902
Indirizzo: Via Francesco D'assisi
Comune: Castelfranco Veneto

Tipo: pozzetto ispezione
Rete: bianca
Forma: rettangolare

Quota piano strada: 38.45
Quota cielo:
Quota fondo: 37.44

Sedimenti: 0%
Livello acqua stagnante: -



CONDOTTE USCITA

Codice	Materiale	Forma	Dimensioni (m)	Manutenzione	Quota scorrimento (m s.m.m.)
C00142	cem	circolare	0.4	buona	37.44

CONDOTTE ENTRATA

Codice	Materiale	Forma	Dimensioni (m)	Manutenzione	Quota scorrimento (m s.m.m.)



SCALA 1:2,000



Codice: P00061

Data rilievo: 2017 04 12



Foto interno



Foto esterna



Codice: P00062

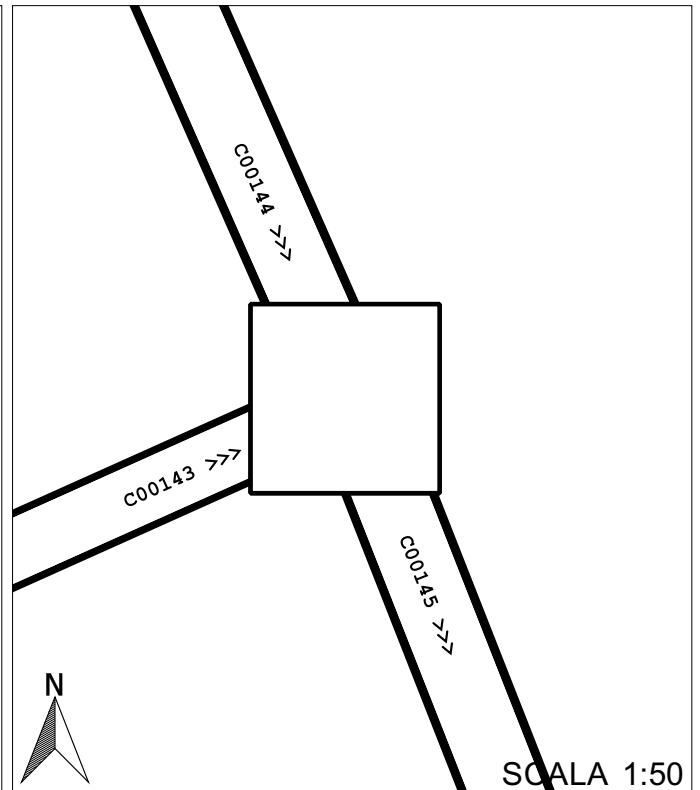
Data rilievo: 2017 04 12

Coordinata x: 1726338.478
Coordinata y: 5059667.662
Indirizzo: Via Francesco D'assisi
Comune: Castelfranco Veneto

Tipo: pozzetto ispezione
Rete: bianca
Forma: rettangolare

Quota piano strada: 38.51
Quota cielo:
Quota fondo: 36.92

Sedimenti: 0%
Livello acqua stagnante: -

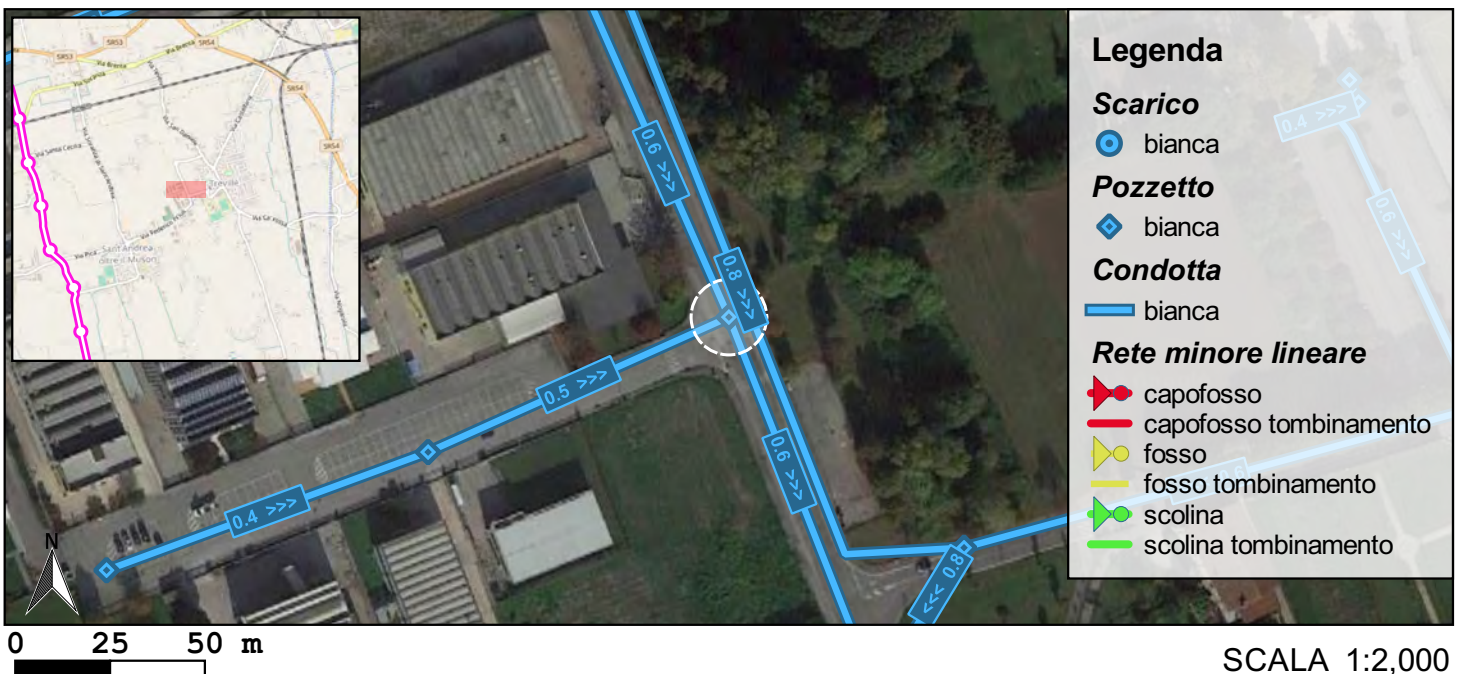


CONDOTTE USCITA

Codice	Materiale	Forma	Dimensioni (m)	Manutenzione	Quota scorrimento (m s.m.m.)
C00145	cem	circolare	0.6	buona	36.93

CONDOTTE ENTRATA

Codice	Materiale	Forma	Dimensioni (m)	Manutenzione	Quota scorrimento (m s.m.m.)
C00143	cem	circolare	0.5	buona	36.95
C00144	cem	circolare	0.6	buona	36.93






Codice: P00062

Data rilievo: 2017 04 12



2017-04-12 15:54

Foto interno



2017-04-12 15:54

Foto esterna



Codice: P00063

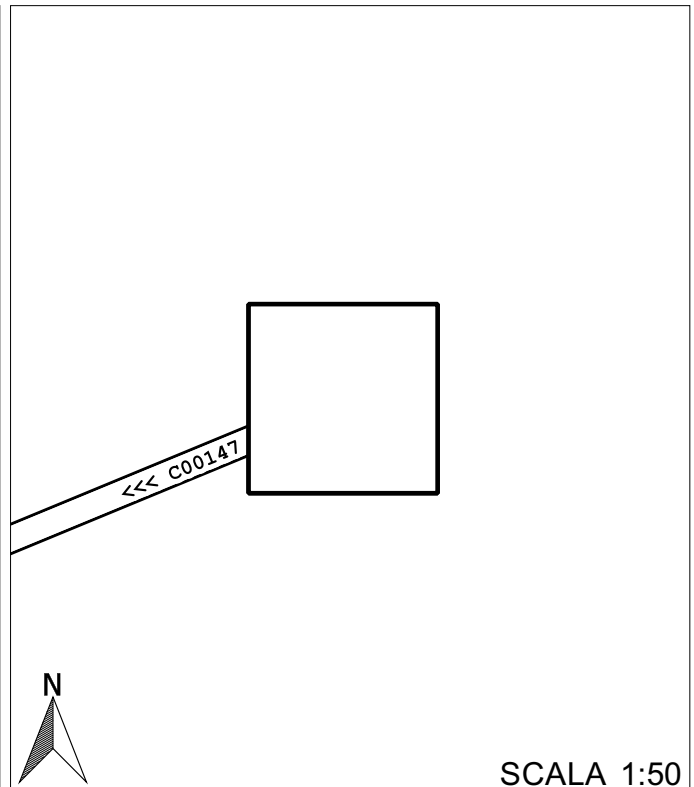
Data rilievo: 2017 04 12

Coordinata x: 1726277.863
Coordinata y: 5059789.545
Indirizzo: **Via Priuli**
Comune: **Castelfranco Veneto**

Tipo: **pozzetto ispezione**
Rete: **bianca**
Forma: **rettangolare**

Quota piano strada: **38.76**
Quota cielo:
Quota fondo: **38.07**

Sedimenti: **0%**
Livello acqua stagnante: -

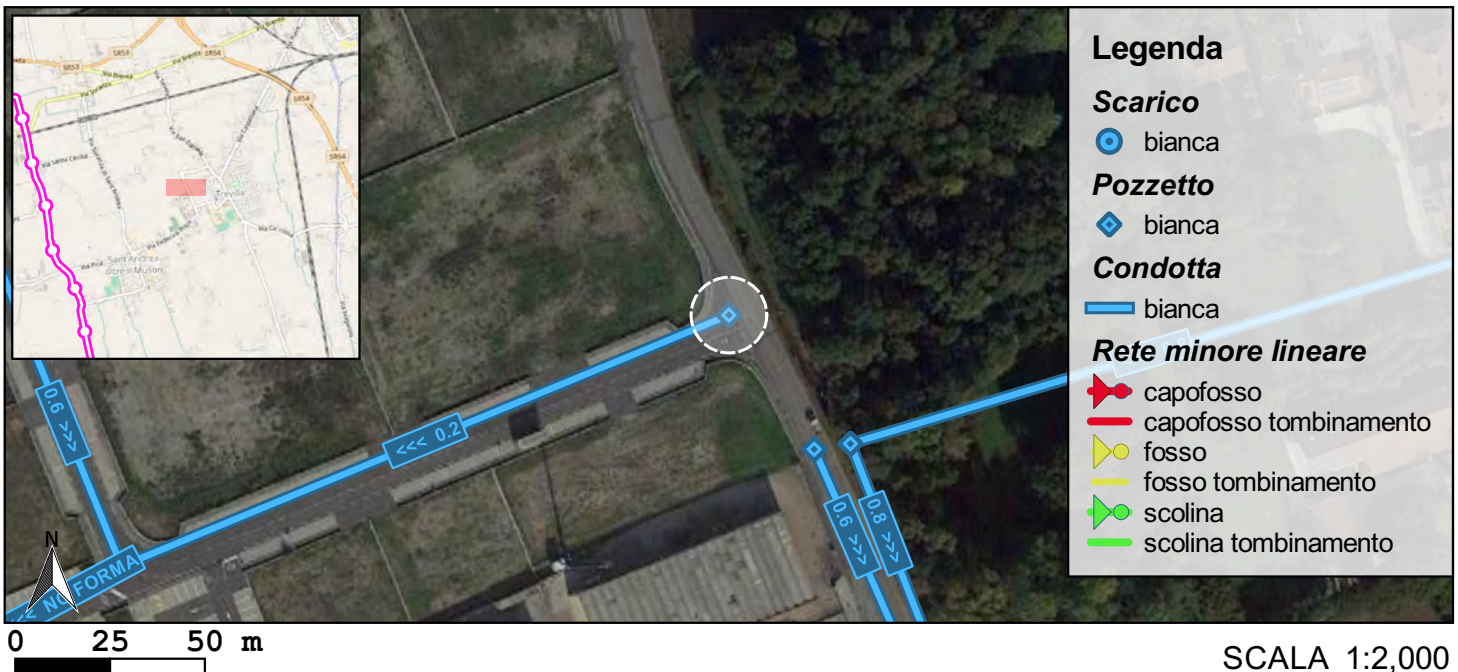


CONDOTTE USCITA

Codice	Materiale	Forma	Dimensioni (m)	Manutenzione	Quota scorrimento (m s.m.m.)
C00147	cem	circolare	0.2	buona	38.07

CONDOTTE ENTRATA

Codice	Materiale	Forma	Dimensioni (m)	Manutenzione	Quota scorrimento (m s.m.m.)





Codice: P00063

Data rilievo: 2017 04 12



Foto interno



Foto esterna



Codice: P00064

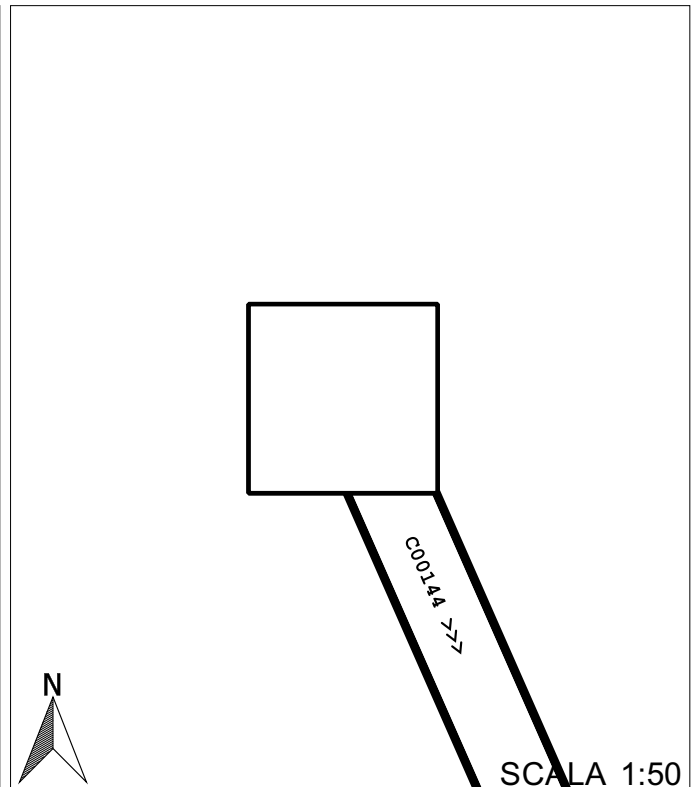
Data rilievo: 2017 04 12

Coordinata x: 1726300.37
Coordinata y: 5059754.157
Indirizzo: **Via Priuli**
Comune: **Castelfranco Veneto**

Tipo: **pozzetto ispezione**
Rete: **bianca**
Forma: **rettangolare**

Quota piano strada: **38.74**
Quota cielo:
Quota fondo: **37.28**

Sedimenti: **0%**
Livello acqua stagnante: -



CONDOTTE USCITA

Codice	Materiale	Forma	Dimensioni (m)	Manutenzione	Quota scorrimento (m s.m.m.)
C00144	cem	circolare	0.6	buona	37.28

CONDOTTE ENTRATA

Codice	Materiale	Forma	Dimensioni (m)	Manutenzione	Quota scorrimento (m s.m.m.)



0 25 50 m

SCALA 1:2,000



Codice: P00064

Data rilievo: 2017 04 12



Foto interno



Foto esterna



Codice: P00066

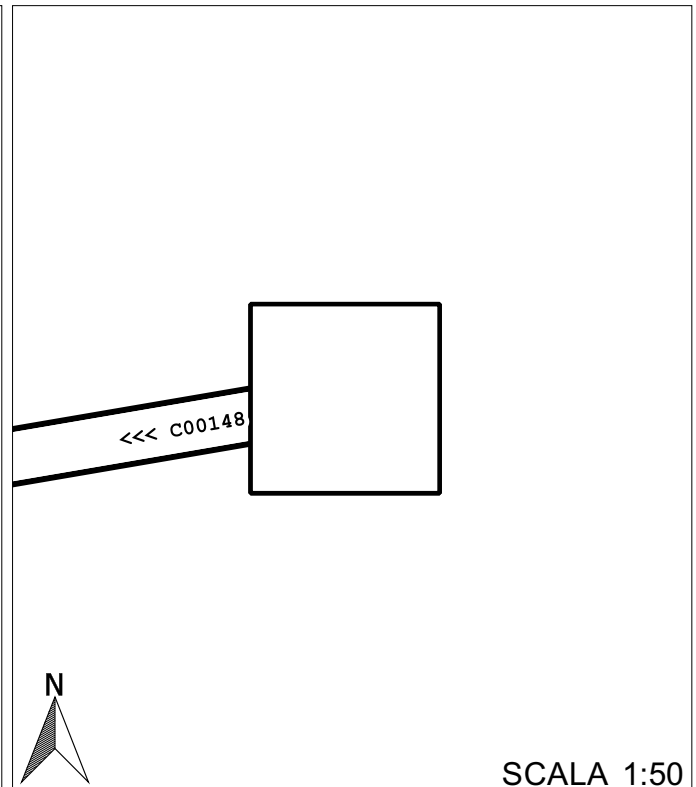
Data rilievo: 2017 04 12

Coordinata x: 1726205.902
Coordinata y: 5059924.582
Indirizzo: **Via Priuli**
Comune: **Castelfranco Veneto**

Tipo: **pozzetto ispezione**
Rete: **bianca**
Forma: **rettangolare**

Quota piano strada: **39**
Quota cielo:
Quota fondo: **37.4**

Sedimenti: **0%**
Livello acqua stagnante: -

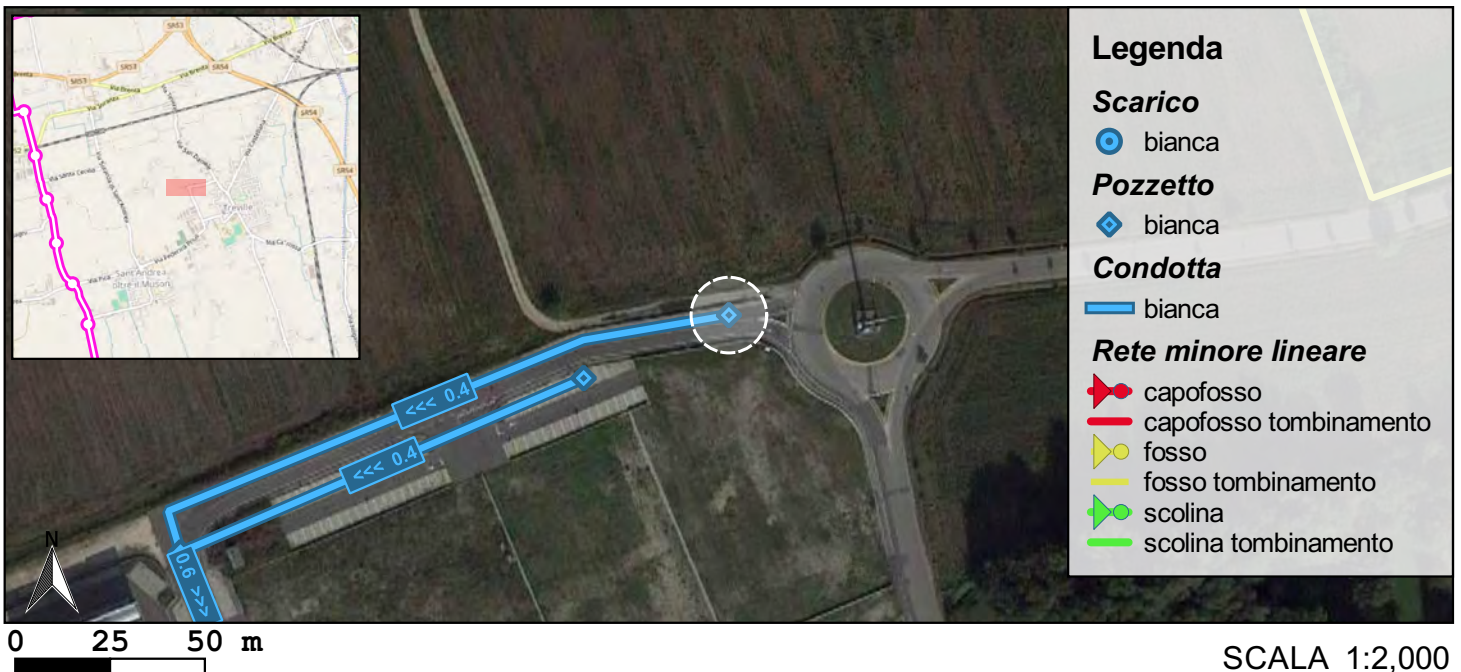


CONDOTTE USCITA

Codice	Materiale	Forma	Dimensioni (m)	Manutenzione	Quota scorrimento (m s.m.m.)
C00148	cem	circolare	0.4	buona	37.48

CONDOTTE ENTRATA

Codice	Materiale	Forma	Dimensioni (m)	Manutenzione	Quota scorrimento (m s.m.m.)





Codice: P00066

Data rilievo: 2017 04 12



Foto interno



Foto esterna



Codice: P00067

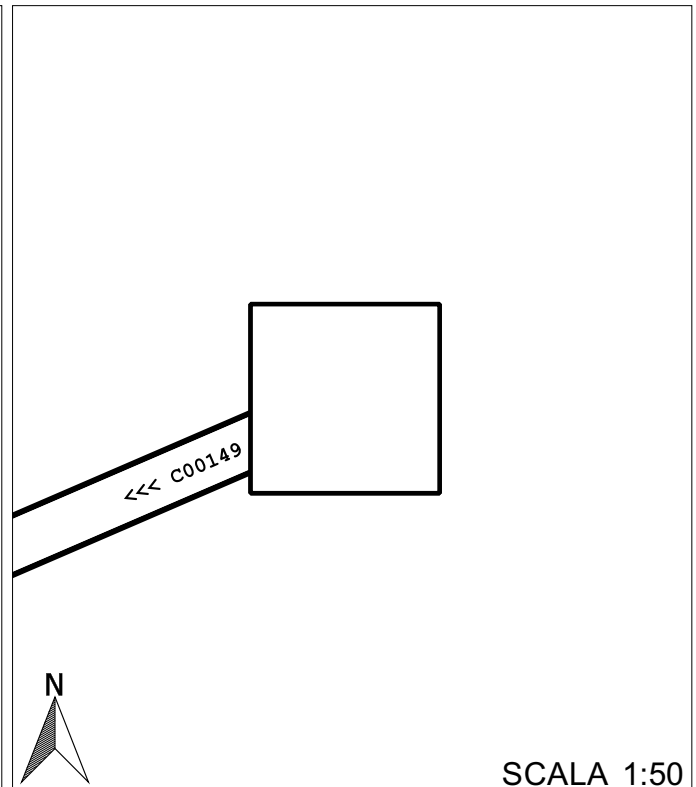
Data rilievo: 2017 04 12

Coordinata x: 1726167.606
Coordinata y: 5059907.964
Indirizzo: Via Priuli
Comune: Castelfranco Veneto

Tipo: pozzetto ispezione
Rete: bianca
Forma: rettangolare

Quota piano strada: 38.81
Quota cielo:
Quota fondo: 37.05

Sedimenti: 0%
Livello acqua stagnante: -



CONDOTTE USCITA

Codice	Materiale	Forma	Dimensioni (m)	Manutenzione	Quota scorrimento (m s.m.m.)
C00149	cem	circolare	0.4	buona	37.09

CONDOTTE ENTRATA

Codice	Materiale	Forma	Dimensioni (m)	Manutenzione	Quota scorrimento (m s.m.m.)



SCALA 1:2,000



Codice: P00067

Data rilievo: 2017 04 12



Foto interno



Foto esterna



Codice: P00068

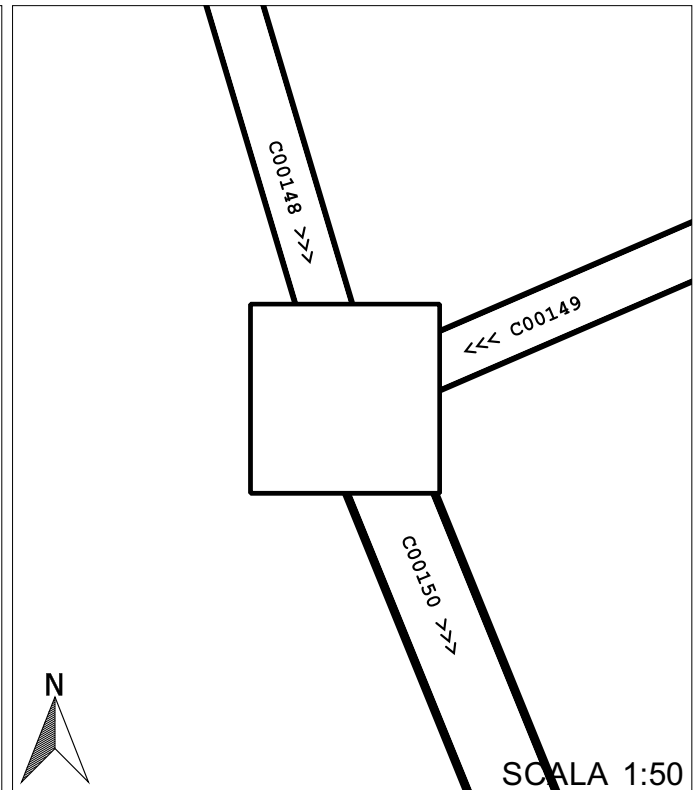
Data rilievo: 2017 04 12

Coordinata x: 1726061.265
Coordinata y: 5059862.021
Indirizzo: Via Priuli
Comune: Castelfranco Veneto

Tipo: pozzetto ispezione
Rete: bianca
Forma: rettangolare

Quota piano strada: 38.32
Quota cielo:
Quota fondo: 36.06

Sedimenti: 0%
Livello acqua stagnante: -

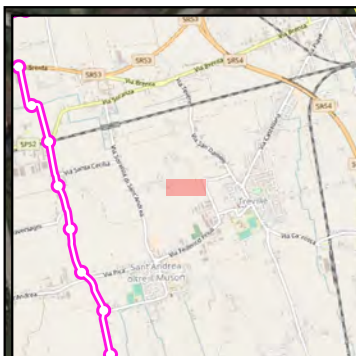


CONDOTTE USCITA

Codice	Materiale	Forma	Dimensioni (m)	Manutenzione	Quota scorrimento (m s.m.m.)
C00150	cem	circolare	0.6	buona	

CONDOTTE ENTRATA

Codice	Materiale	Forma	Dimensioni (m)	Manutenzione	Quota scorrimento (m s.m.m.)
C00148	cem	circolare	0.4	buona	
C00149	cem	circolare	0.4	buona	



Legenda

Scarico
 bianca

Pozzetto
 bianca

Condotta
 bianca

Rete minore lineare

- capofosso
- capofosso tombinamento
- fosso
- fosso tombinamento
- scolina
- scolina tombinamento

0 25 50 m

SCALA 1:2,000



Codice: P00068

Data rilievo: 2017 04 12



Foto interno



Foto esterna



Codice: P00069

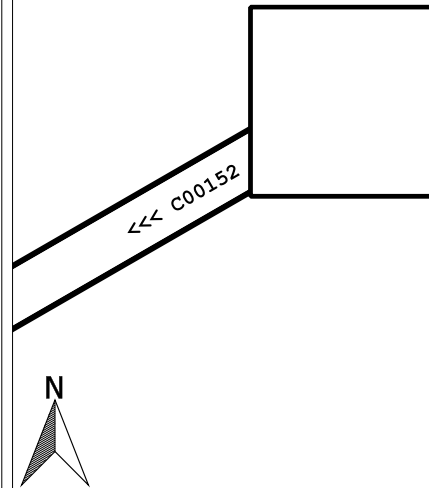
Data rilievo: 2017 04 13

Coordinata x: 1725949.255
Coordinata y: 5060915.862
Indirizzo: **Via Brenta**
Comune: **Castelfranco Veneto**

Tipo: **pozzetto ispezione**
Rete: **bianca**
Forma: **rettangolare**

Quota piano strada: **41.62**
Quota cielo:
Quota fondo: **40.49**

Sedimenti: **0%**
Livello acqua stagnante: -



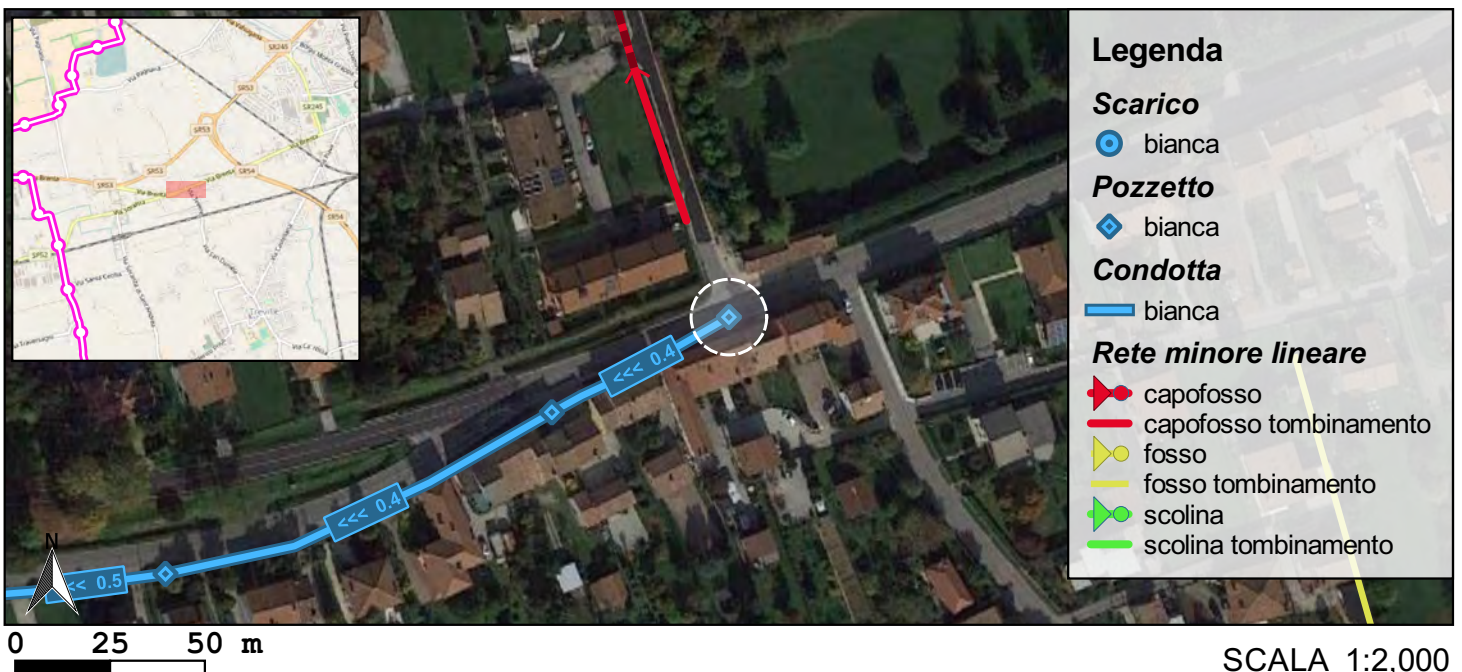
SCALA 1:50

CONDOTTE USCITA

Codice	Materiale	Forma	Dimensioni (m)	Manutenzione	Quota scorrimento (m s.m.m.)
C00152	pvc	circolare	0.4	buona	40.67

CONDOTTE ENTRATA

Codice	Materiale	Forma	Dimensioni (m)	Manutenzione	Quota scorrimento (m s.m.m.)



SCALA 1:2,000



Codice: P00069

Data rilievo: 2017 04 13



Foto interno



Foto esterna



Codice: P00070

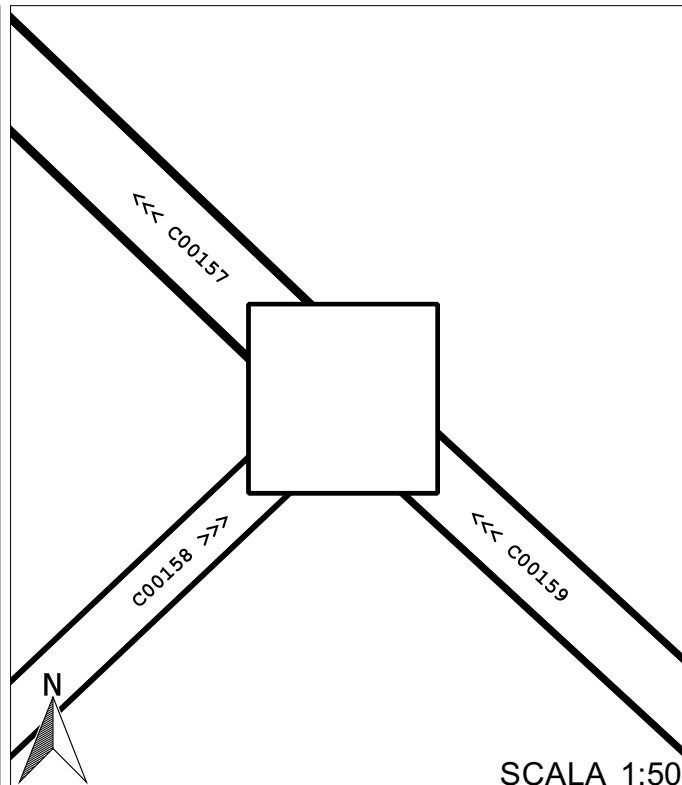
Data rilievo: 2017 04 13

Coordinata x: 1726558.358
Coordinata y: 5059899.871
Indirizzo: Via San Daniele
Comune: Castelfranco Veneto

Tipo: pozzetto ispezione
Rete: bianca
Forma: rettangolare

Quota piano strada: 38.55
Quota cielo: -
Quota fondo: 36.98

Sedimenti: 0%
Livello acqua stagnante: -



CONDOTTE USCITA

Codice	Materiale	Forma	Dimensioni (m)	Manutenzione	Quota scorrimento (m s.m.m.)
C00157	cem	circolare	0.6	buona	36.95

CONDOTTE ENTRATA

Codice	Materiale	Forma	Dimensioni (m)	Manutenzione	Quota scorrimento (m s.m.m.)
C00158	cem	circolare	0.4	buona	
C00159	cem	circolare	0.5	buona	36.98



SCALA 1:2,000



Codice: P00070

Data rilievo: 2017 04 13



Foto interno



Foto esterna



Codice: P00071

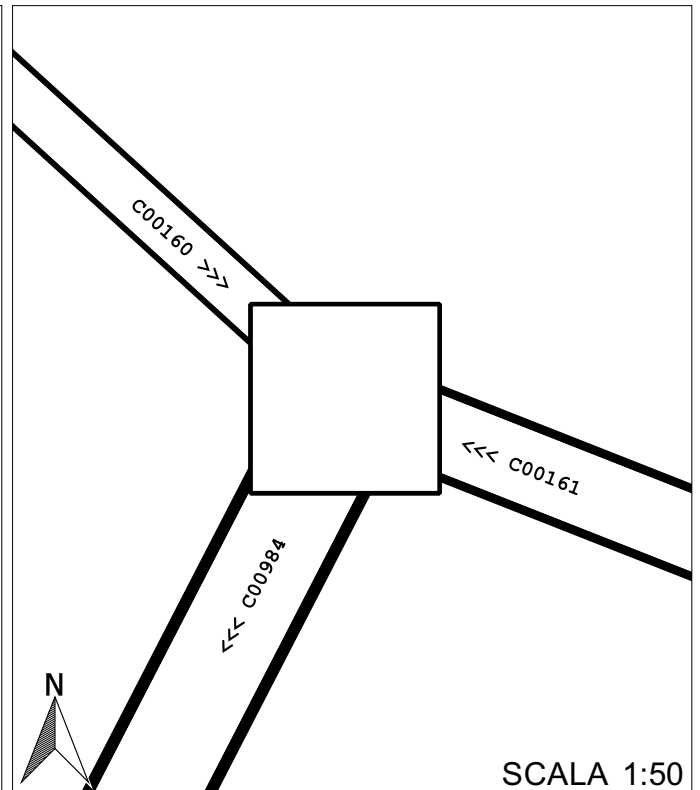
Data rilievo: 2017 04 13

Coordinata x: 1726593.792
Coordinata y: 5059882.384
Indirizzo: Via San Daniele
Comune: Castelfranco Veneto

Tipo: pozzetto ispezione
Rete: bianca
Forma: rettangolare

Quota piano strada: 38.53
Quota cielo:
Quota fondo: 37.03

Sedimenti: 0%
Livello acqua stagnante: -

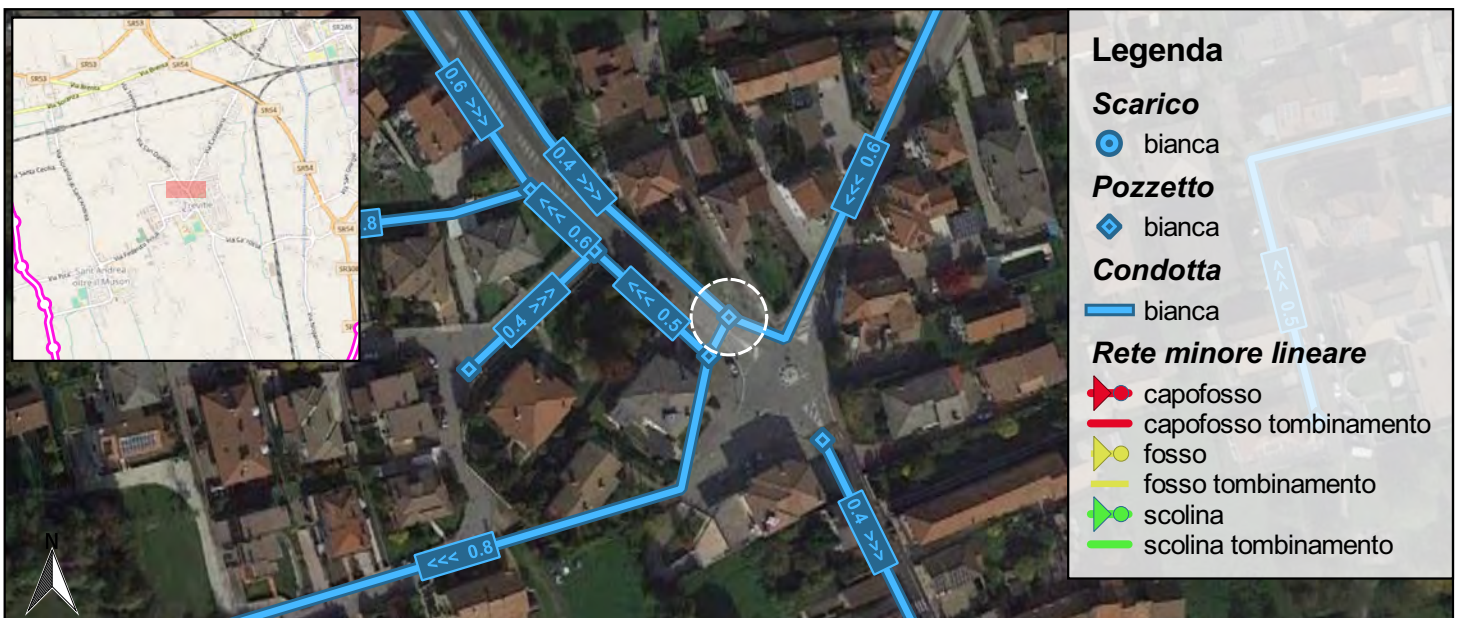


CONDOTTE USCITA

Codice	Materiale	Forma	Dimensioni (m)	Manutenzione	Quota scorrimento (m s.m.m.)
C00984	cem	circolare	0.8	buona	

CONDOTTE ENTRATA

Codice	Materiale	Forma	Dimensioni (m)	Manutenzione	Quota scorrimento (m s.m.m.)
C00161	cem	circolare	0.6	buona	37.17
C00160	cem	circolare	0.4	buona	37.55



0 25 50 m

SCALA 1:2,000



Codice: P00071

Data rilievo: 2017 04 13



Foto interno




Foto interno



Foto esterna



Codice: P00072

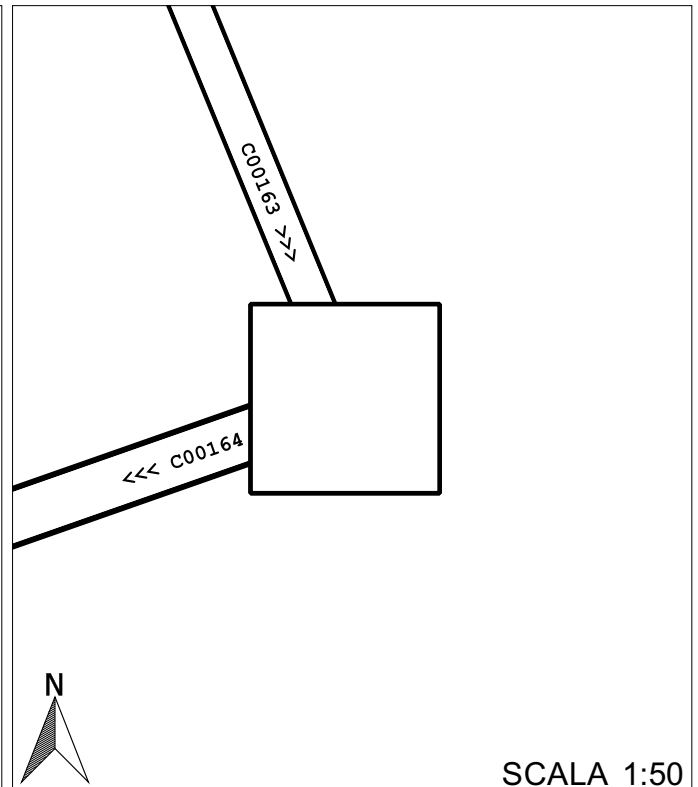
Data rilievo: 2017 04 13

Coordinata x: 1726504.544
Coordinata y: 5059724.347
Indirizzo: Via Priuli
Comune: Castelfranco Veneto

Tipo: pozzetto ispezione
Rete: bianca
Forma: rettangolare

Quota piano strada: 38.9
Quota cielo:
Quota fondo: 37.75

Sedimenti: 0%
Livello acqua stagnante: -



CONDOTTE USCITA

Codice	Materiale	Forma	Dimensioni (m)	Manutenzione	Quota scorrimento (m s.m.m.)
C00164	cem	circolare	0.4	buona	37.91

CONDOTTE ENTRATA

Codice	Materiale	Forma	Dimensioni (m)	Manutenzione	Quota scorrimento (m s.m.m.)
C00163	pvc	circolare	0.3	buona	38





Codice: P00072

Data rilievo: 2017 04 13



Foto interno



Foto interno



Foto esterna



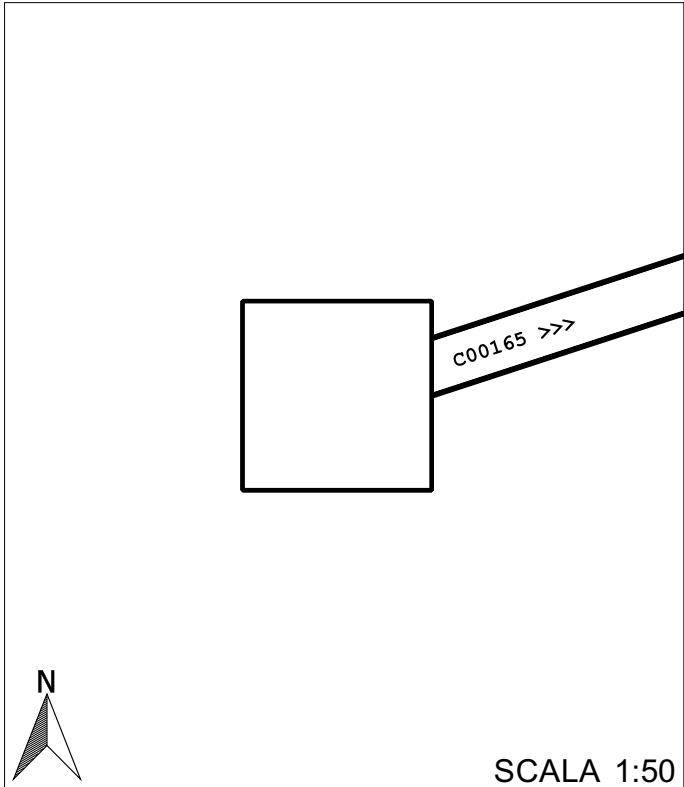
Codice: P00073 Data rilievo: 2017 04 13

Coordinata x: 1726489.38
 Coordinata y: 5059719.233
 Indirizzo: **Via Priuli**
 Comune: **Castelfranco Veneto**

Tipo: **pozzetto ispezione**
 Rete: **bianca**
 Forma: **rettangolare**

Quota piano strada: **38.88**
 Quota cielo:
 Quota fondo: **37.72**

Sedimenti: **0%**
 Livello acqua stagnante: -

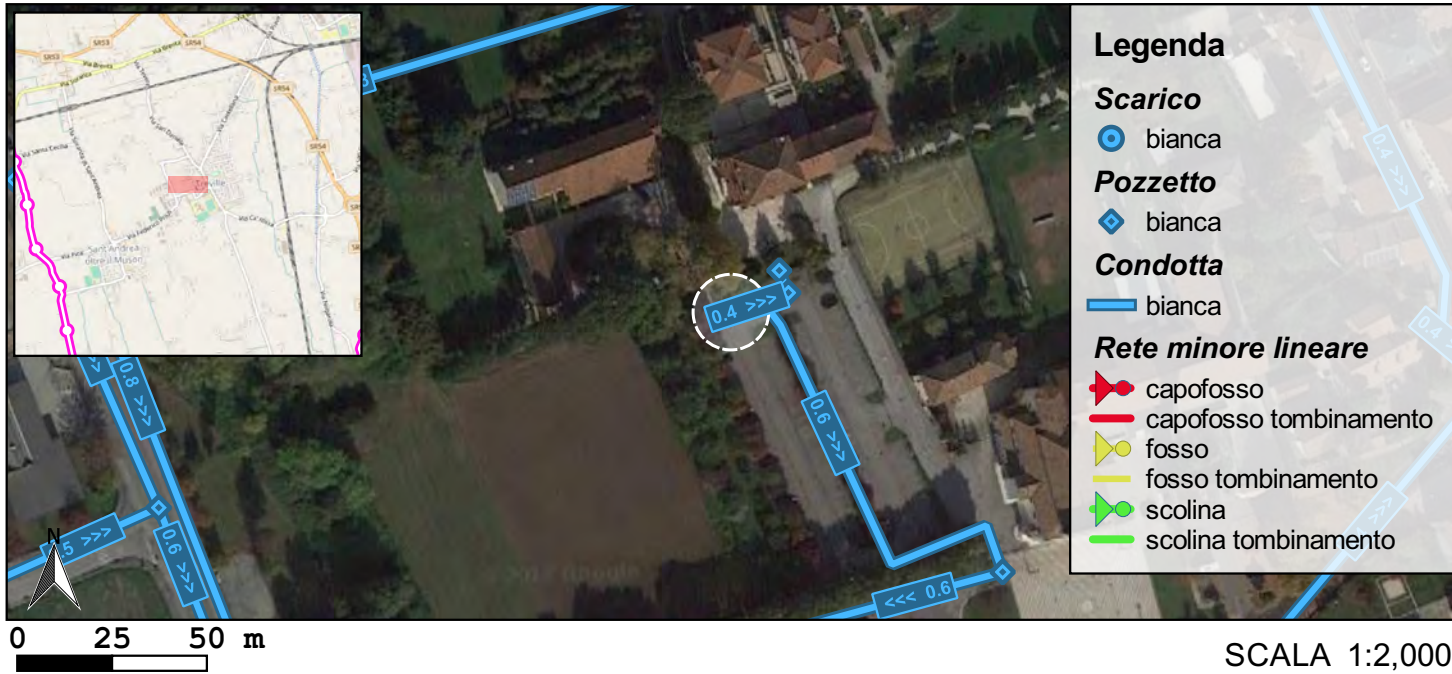


CONDOTTE USCITA

Codice	Materiale	Forma	Dimensioni (m)	Manutenzione	Quota scorrimento (m s.m.m.)
C00165	cem	circolare	0.4	buona	37.92

CONDOTTE ENTRATA

Codice	Materiale	Forma	Dimensioni (m)	Manutenzione	Quota scorrimento (m s.m.m.)





Codice: P00073

Data rilievo: 2017 04 13



Foto interno



Foto esterna



Codice: P00074

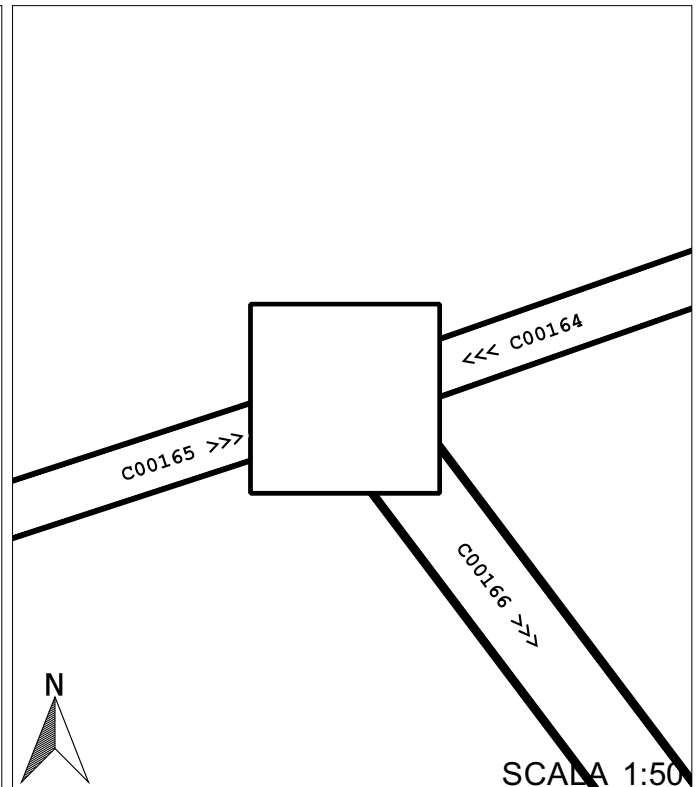
Data rilievo: 2017 04 13

Coordinata x: 1726497.788
Coordinata y: 5059721.978
Indirizzo: **Via Priuli**
Comune: **Castelfranco Veneto**

Tipo: **pozzetto ispezione**
Rete: **bianca**
Forma: **rettangolare**

Quota piano strada: **38.9**
Quota cielo:
Quota fondo: **37.67**

Sedimenti: **0%**
Livello acqua stagnante: -



CONDOTTE USCITA

Codice	Materiale	Forma	Dimensioni (m)	Manutenzione	Quota scorrimento (m s.m.m.)
C00166	cem	circolare	0.6	buona	37.8

CONDOTTE ENTRATA

Codice	Materiale	Forma	Dimensioni (m)	Manutenzione	Quota scorrimento (m s.m.m.)
C00164	cem	circolare	0.4	buona	37.89
C00165	cem	circolare	0.4	buona	37.82



SCALA 1:2,000



Codice: P00074

Data rilievo: 2017 04 13



Foto interno



Foto esterna



Codice: P00075

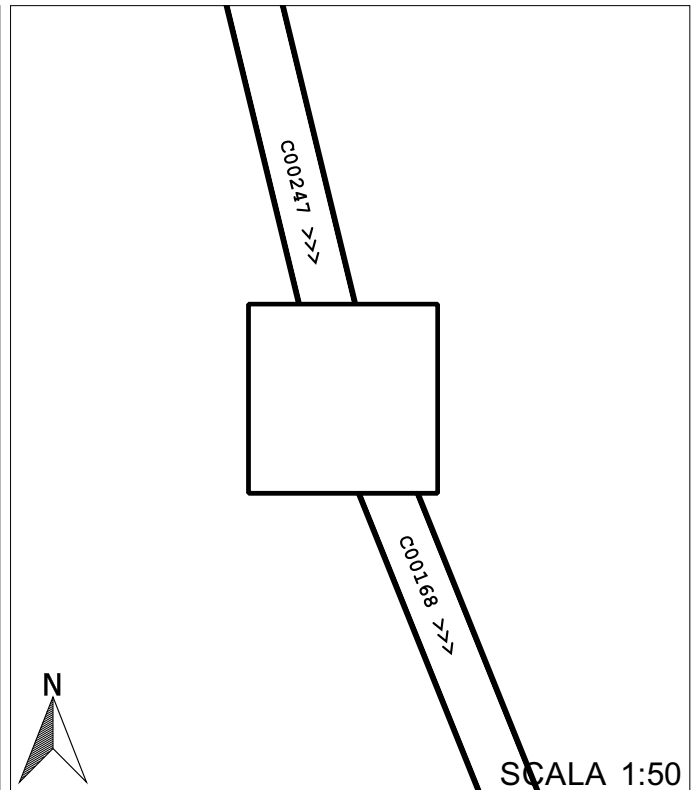
Data rilievo: 2017 04 13

Coordinata x: 1726543.739
Coordinata y: 5059617.74
Indirizzo: Piazza Papa Luciani
Comune: Castelfranco Veneto

Tipo: pozzetto ispezione
Rete: bianca
Forma: rettangolare

Quota piano strada: 38.97
Quota cielo: -
Quota fondo: 36.99

Sedimenti: 0%
Livello acqua stagnante: -

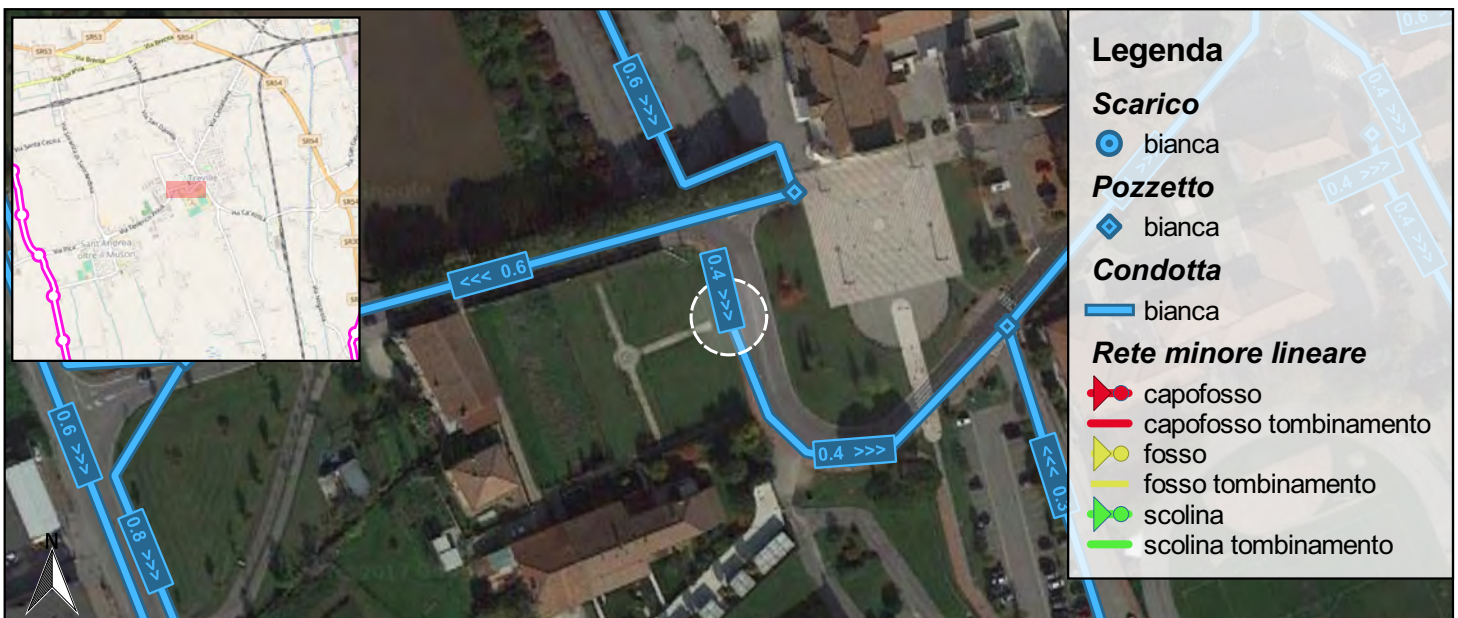


CONDOTTE USCITA

Codice	Materiale	Forma	Dimensioni (m)	Manutenzione	Quota scorrimento (m s.m.m.)
C00168	cem	circolare	0.4	buona	37.04

CONDOTTE ENTRATA

Codice	Materiale	Forma	Dimensioni (m)	Manutenzione	Quota scorrimento (m s.m.m.)
C00247	cem	circolare	0.4	buona	37.07



0 25 50 m

SCALA 1:2,000



Codice: P00075

Data rilievo: 2017 04 13



Foto interno



Foto esterna



Codice: P00076

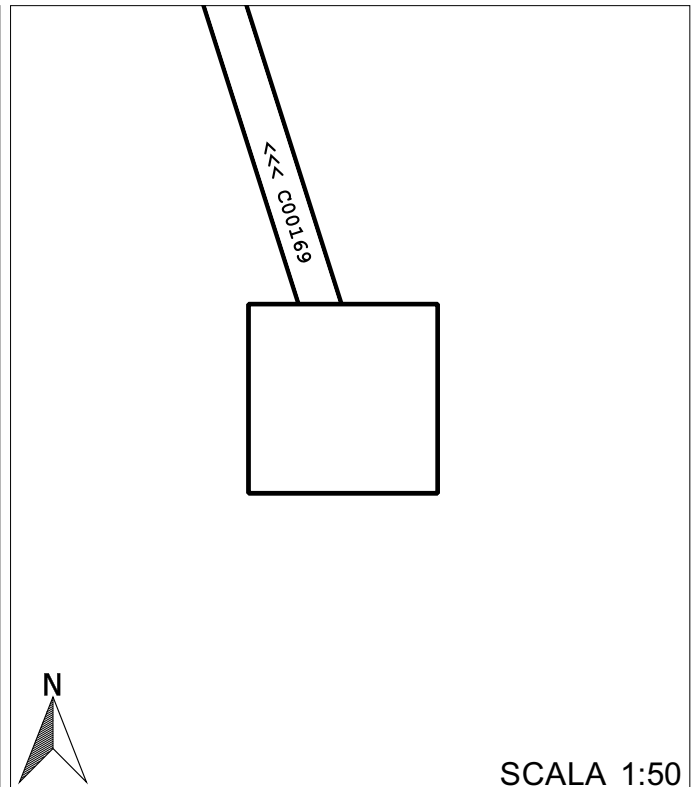
Data rilievo: 2017 04 13

Coordinata x: 1726642.379
Coordinata y: 5059535.947
Indirizzo: Piazza Papa Luciani
Comune: Castelfranco Veneto

Tipo: pozzetto ispezione
Rete: bianca
Forma: rettangolare

Quota piano strada: 38
Quota cielo:
Quota fondo: 37.01

Sedimenti: 0%
Livello acqua stagnante: -

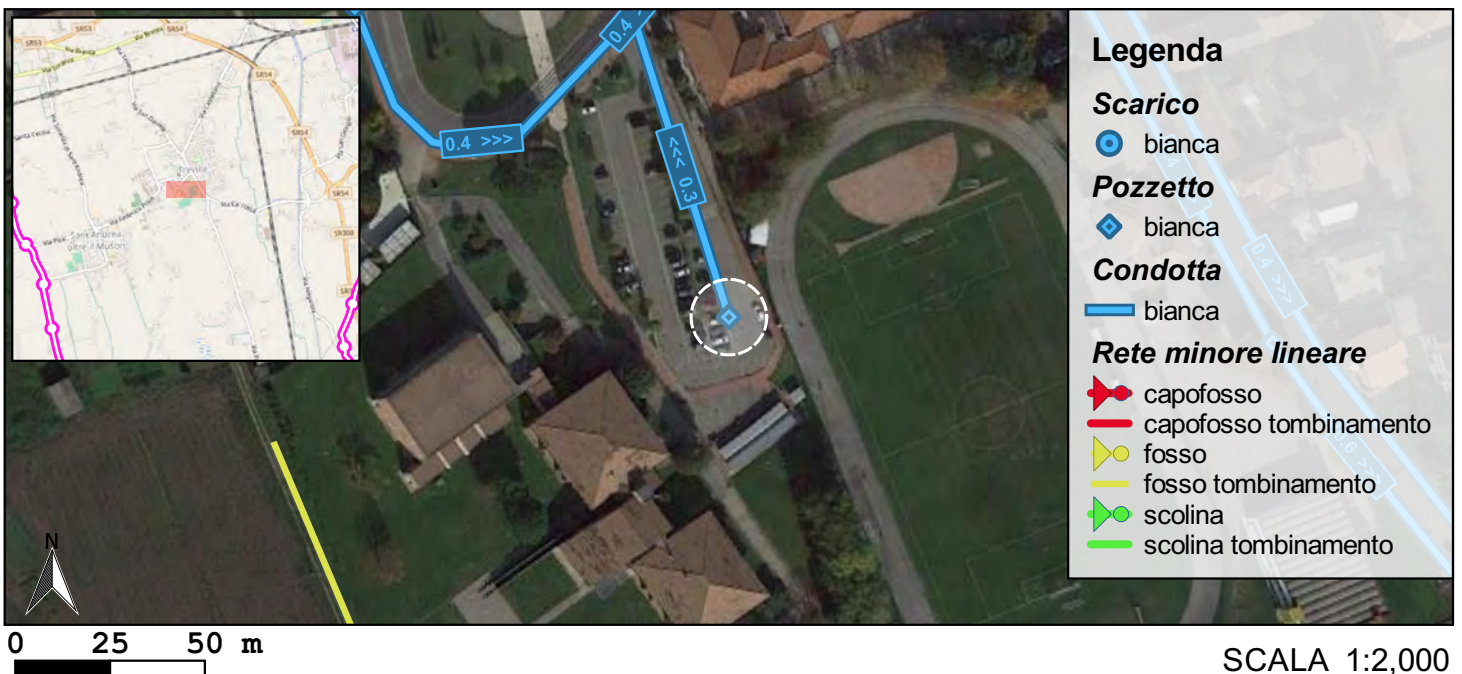


CONDOTTE USCITA

Codice	Materiale	Forma	Dimensioni (m)	Manutenzione	Quota scorrimento (m s.m.m.)
C00169	cem	circolare	0.3	buona	37.13

CONDOTTE ENTRATA

Codice	Materiale	Forma	Dimensioni (m)	Manutenzione	Quota scorrimento (m s.m.m.)



SCALA 1:2,000



Codice: P00076

Data rilievo: 2017 04 13



Foto interno



Foto esterna



Codice: P00077

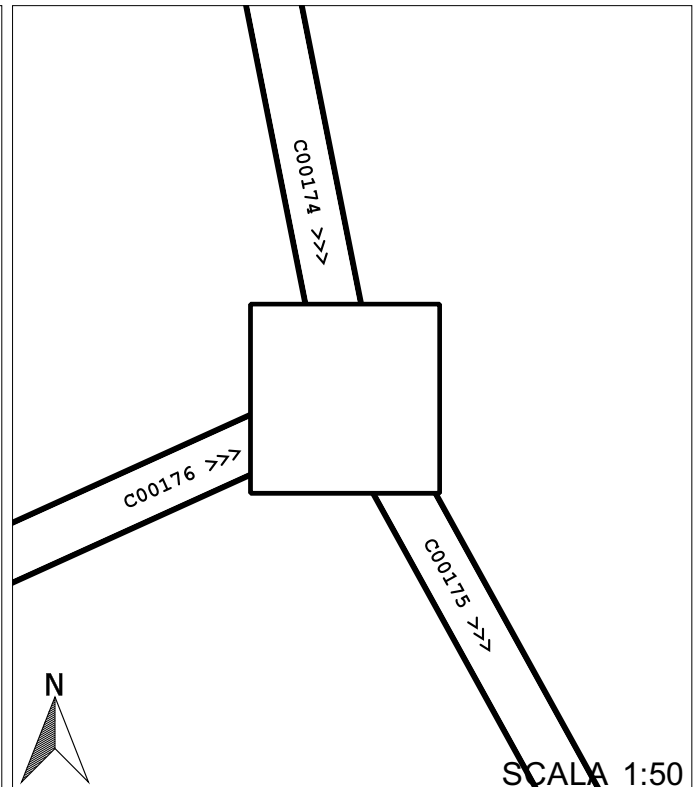
Data rilievo: 2017 04 13

Coordinata x: 1726715.147
Coordinata y: 5059657.199
Indirizzo: Strada Provinciale 135
Comune: Castelfranco Veneto

Tipo: pozzetto ispezione
Rete: bianca
Forma: rettangolare

Quota piano strada: 38.36
Quota cielo:
Quota fondo: 37.27

Sedimenti: 0%
Livello acqua stagnante: -

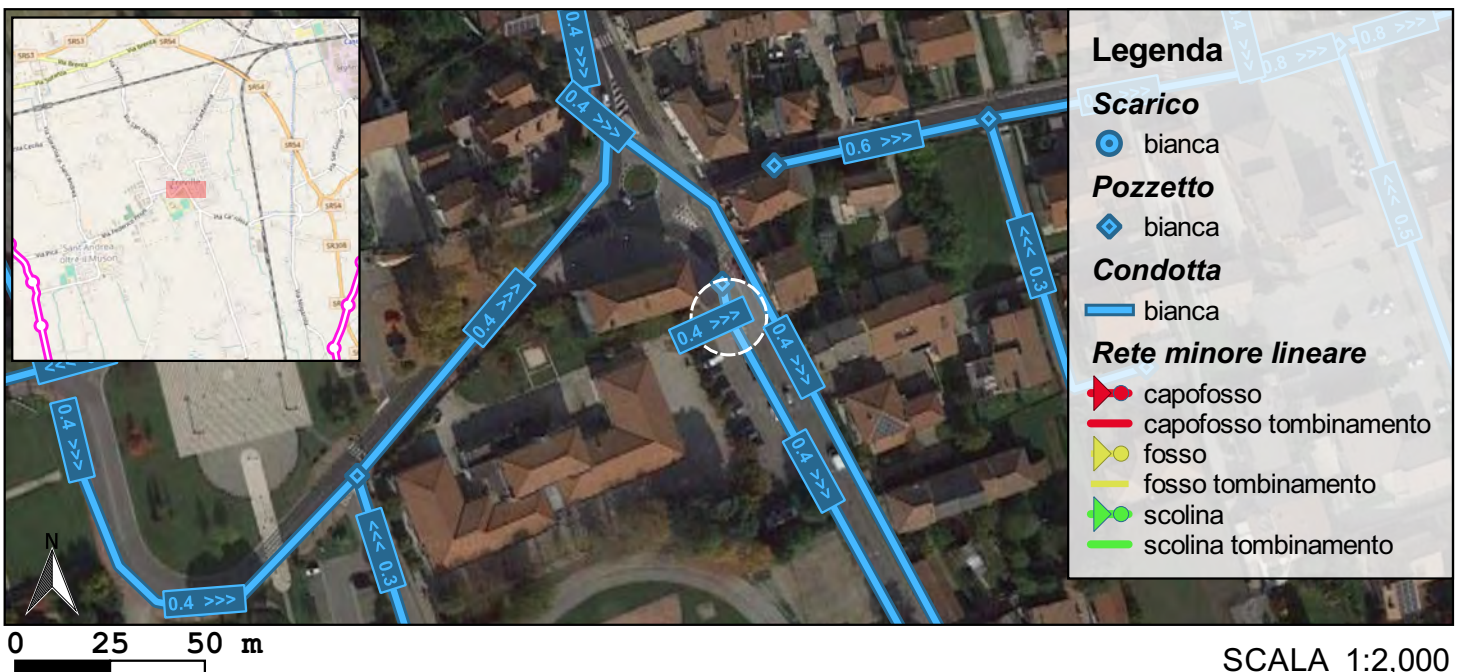


CONDOTTE USCITA

Codice	Materiale	Forma	Dimensioni (m)	Manutenzione	Quota scorrimento (m s.m.m.)
C00175	cem	circolare	0.4	buona	37.28

CONDOTTE ENTRATA

Codice	Materiale	Forma	Dimensioni (m)	Manutenzione	Quota scorrimento (m s.m.m.)
C00176	cem	circolare	0.4	buona	
C00174	cem	circolare	0.4	buona	37.38



SCALA 1:2,000



Codice: P00077

Data rilievo: 2017 04 13



Foto interno



Foto esterna



Codice: P00078

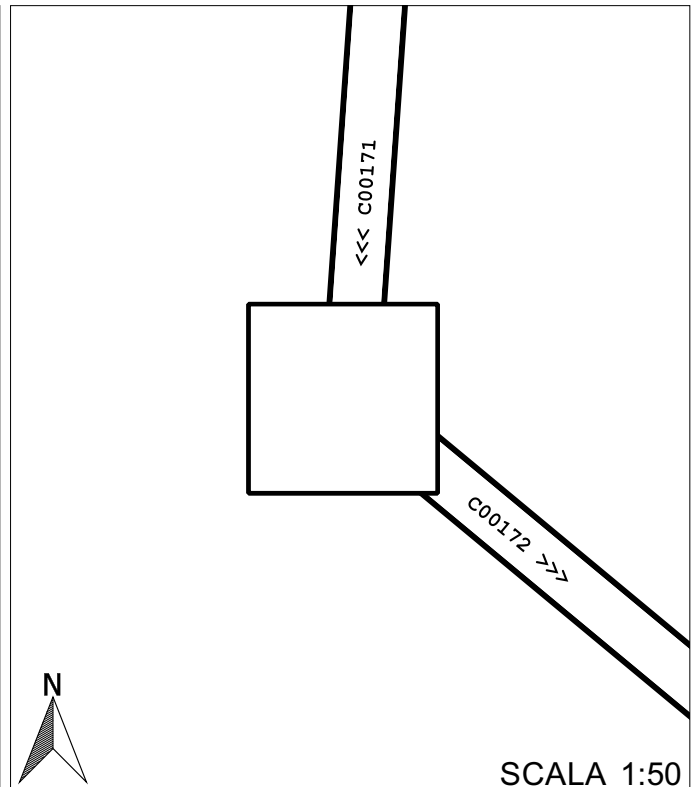
Data rilievo: 2017 04 13

Coordinata x: 1726676.898
Coordinata y: 5059712.696
Indirizzo: Strada Provinciale 135
Comune: Castelfranco Veneto

Tipo: **ispezione su condotta**
Rete: **bianca**
Forma: **rettangolare**

Quota piano strada: 38.51
Quota cielo:
Quota fondo: 37.05

Sedimenti: 0%
Livello acqua stagnante: -

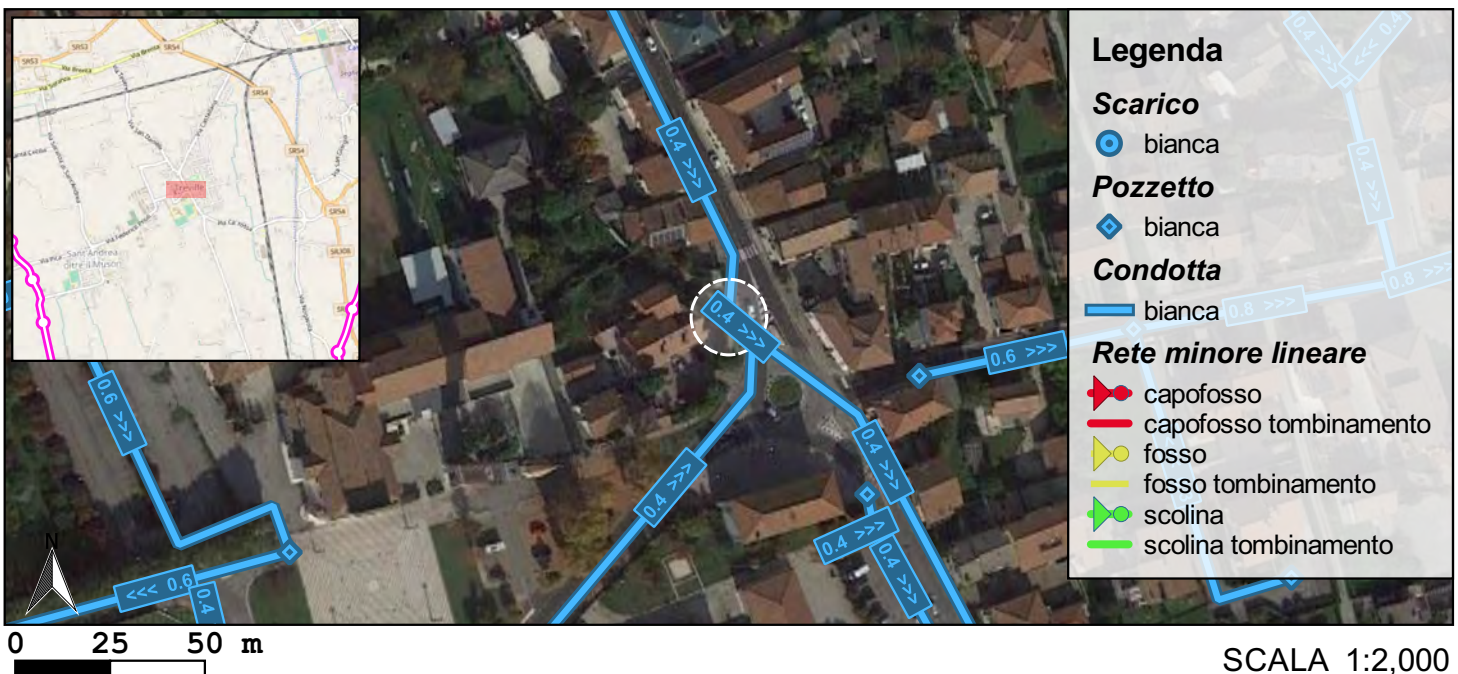


CONDOTTE USCITA

Codice	Materiale	Forma	Dimensioni (m)	Manutenzione	Quota scorrimento (m s.m.m.)
C00172	cem	circolare	0.4	buona	37.05

CONDOTTE ENTRATA

Codice	Materiale	Forma	Dimensioni (m)	Manutenzione	Quota scorrimento (m s.m.m.)
C00171	cem	circolare	0.4	buona	37.05





Codice: P00078

Data rilievo: 2017 04 13



Foto interno



Foto esterna



Codice: P00079

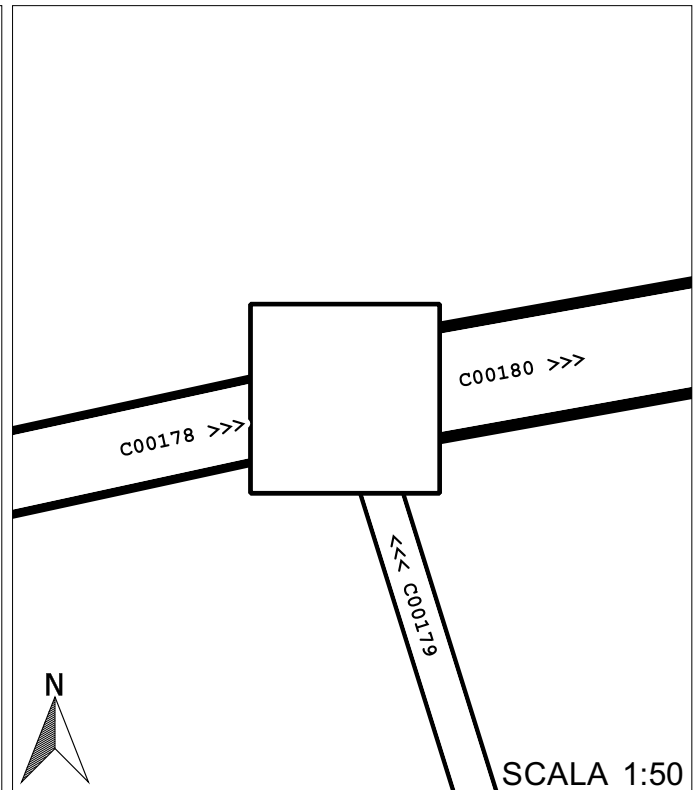
Data rilievo: 2017 04 13

Coordinata x: 1726783.638
Coordinata y: 5059709.493
Indirizzo: **Via Fornace**
Comune: **Castelfranco Veneto**

Tipo: **pozzetto ispezione**
Rete: **bianca**
Forma: **rettangolare**

Quota piano strada: **38.13**
Quota cielo:
Quota fondo: **36.8**

Sedimenti: **0%**
Livello acqua stagnante: -

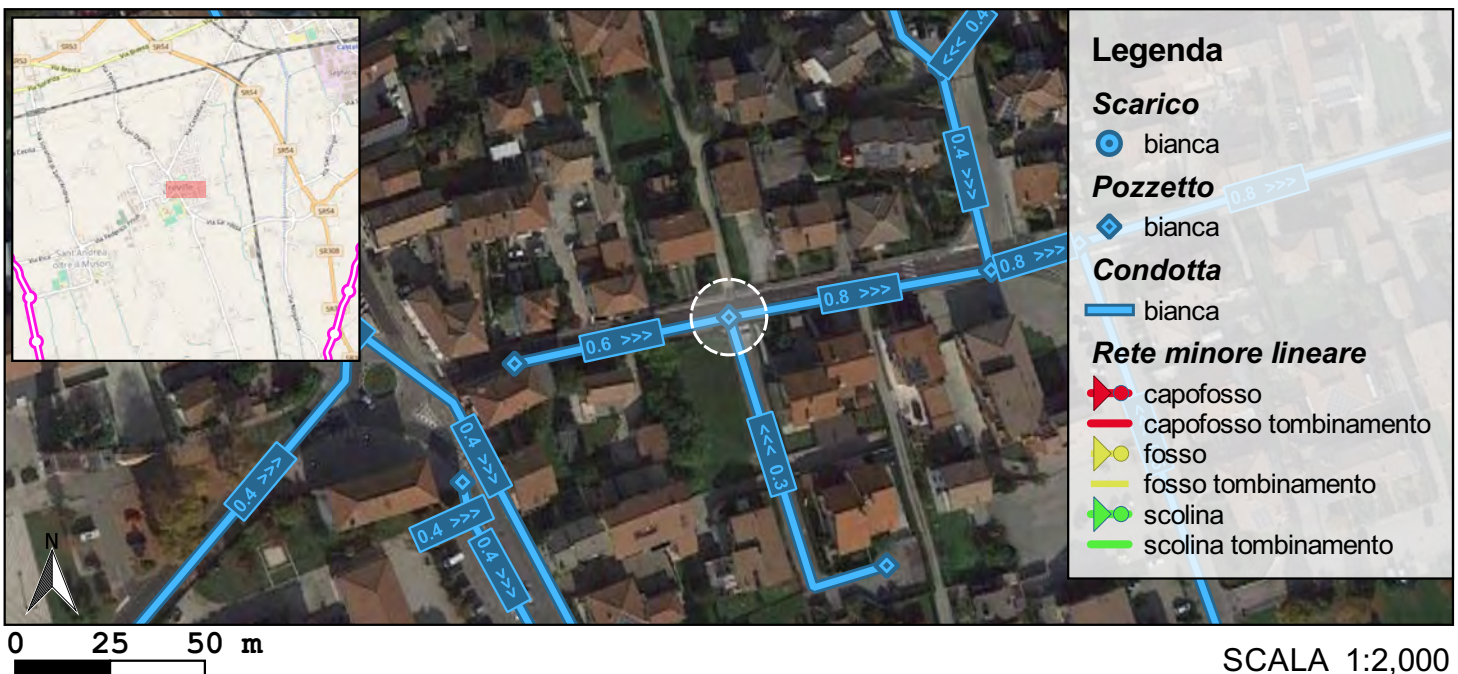


CONDOTTE USCITA

Codice	Materiale	Forma	Dimensioni (m)	Manutenzione	Quota scorrimento (m s.m.m.)
C00180	cem	circolare	0.8	buona	36.77

CONDOTTE ENTRATA

Codice	Materiale	Forma	Dimensioni (m)	Manutenzione	Quota scorrimento (m s.m.m.)
C00179	cem	circolare	0.3	buona	37.09
C00178	cem	circolare	0.6	buona	36.78





Codice: P00079

Data rilievo: 2017 04 13



Foto interno



Foto interno



Foto esterna



Codice: P00080

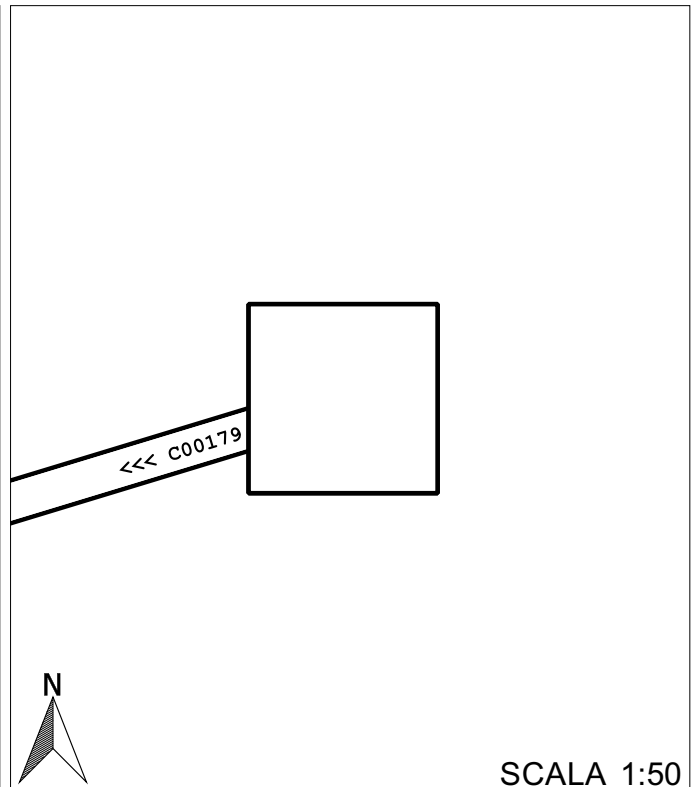
Data rilievo: 2017 04 13

Coordinata x: 1726825.261
Coordinata y: 5059643.992
Indirizzo: **Via Fornace**
Comune: **Castelfranco Veneto**

Tipo: **pozzetto ispezione**
Rete: **bianca**
Forma: **rettangolare**

Quota piano strada: **38.7**
Quota cielo:
Quota fondo: **37.61**

Sedimenti: **0%**
Livello acqua stagnante: -

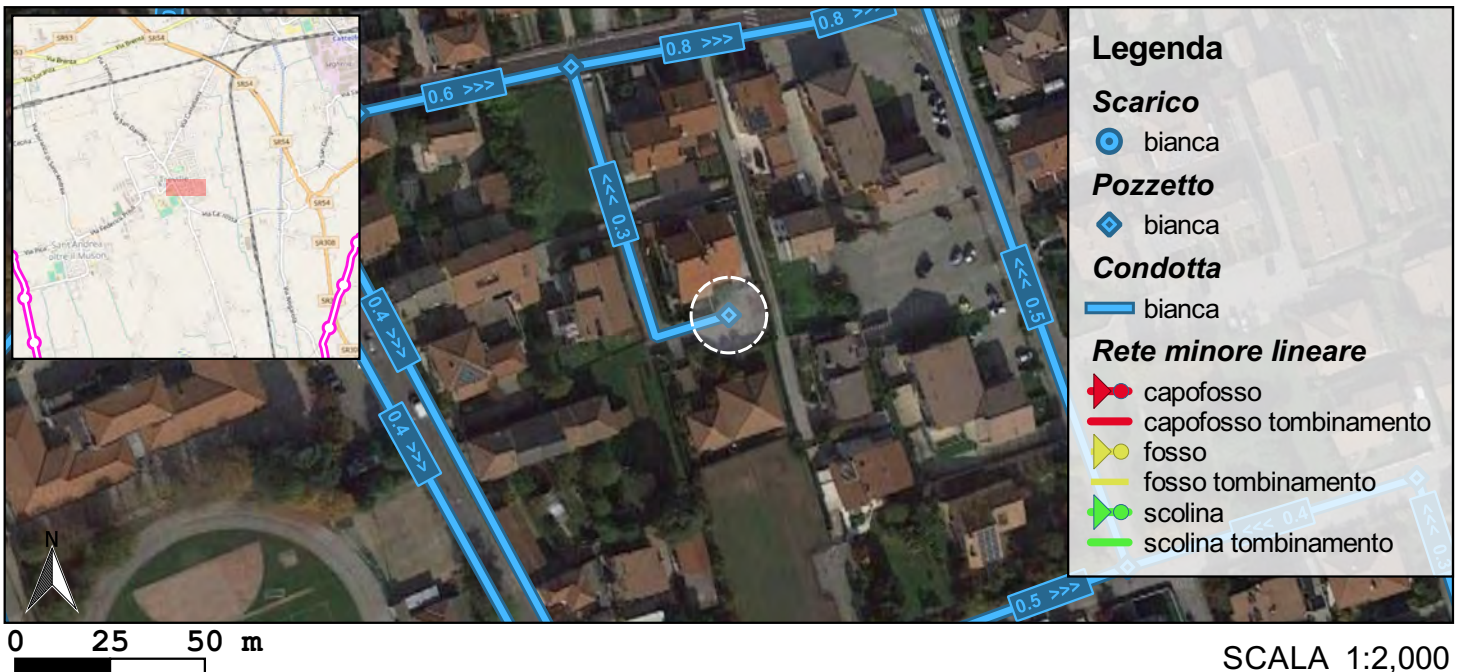


CONDOTTE USCITA

Codice	Materiale	Forma	Dimensioni (m)	Manutenzione	Quota scorrimento (m s.m.m.)
C00179	cem	circolare	0.3	buona	37.71

CONDOTTE ENTRATA

Codice	Materiale	Forma	Dimensioni (m)	Manutenzione	Quota scorrimento (m s.m.m.)





Codice: P00080

Data rilievo: 2017 04 13



Foto interno



Foto esterna



Codice: P00081

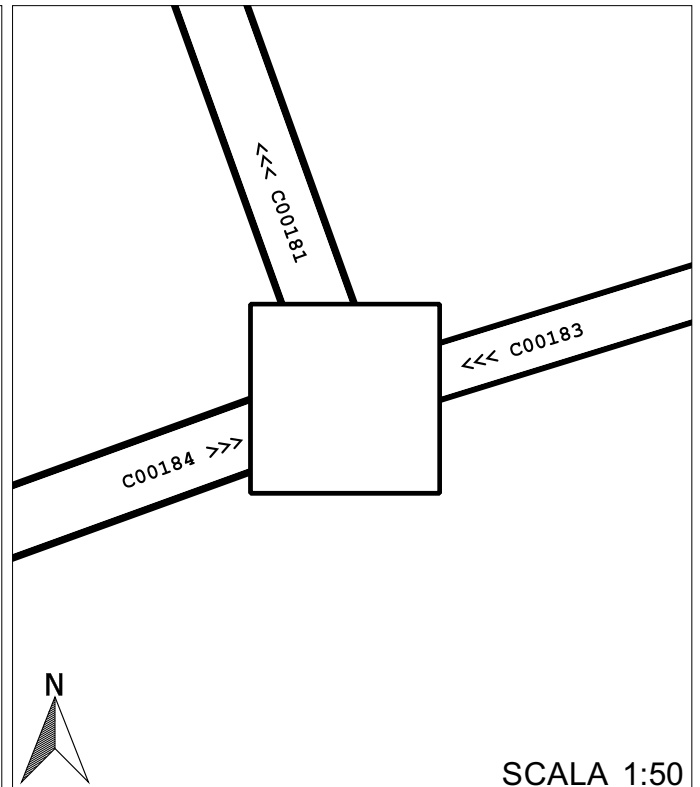
Data rilievo: 2017 04 13

Coordinata x: 1726930.4
Coordinata y: 5059577.52
Indirizzo: Via Scolari
Comune: Castelfranco Veneto

Tipo: pozzetto ispezione
Rete: bianca
Forma: rettangolare

Quota piano strada: 38.31
Quota cielo:
Quota fondo: 37.05

Sedimenti: 0%
Livello acqua stagnante: -

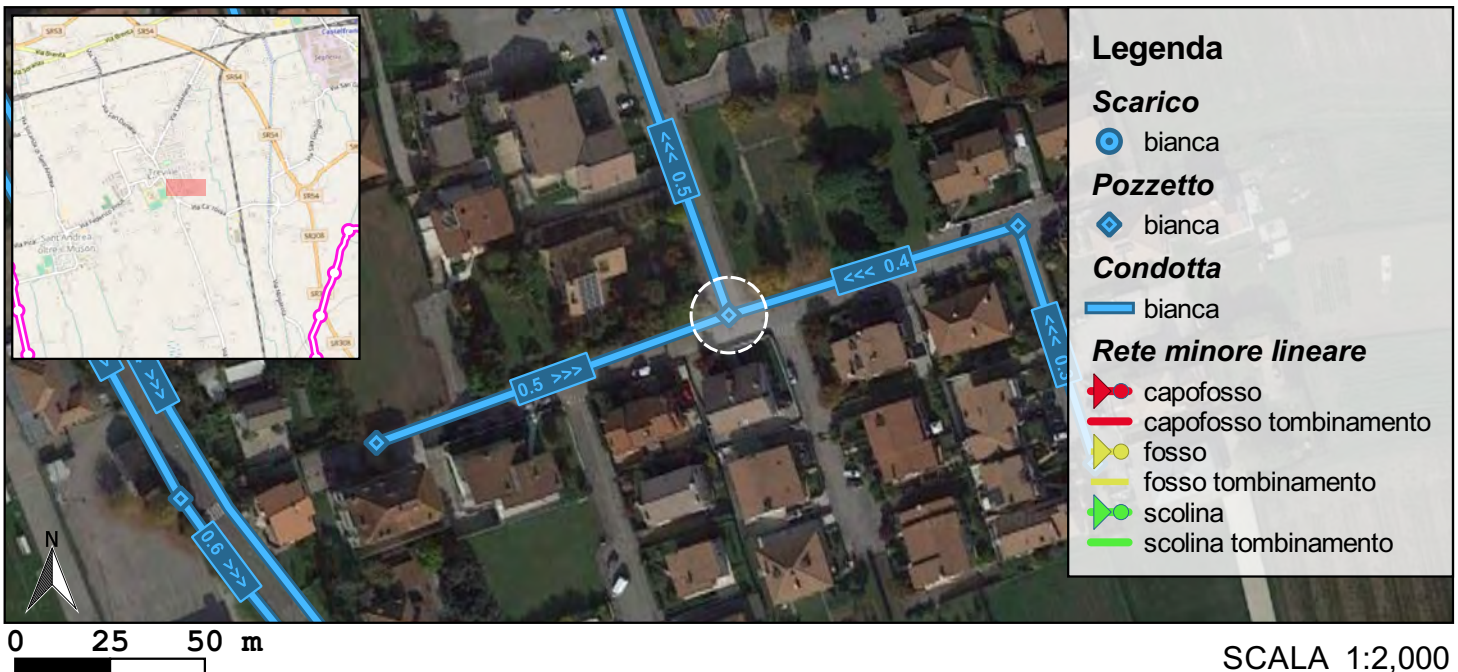


CONDOTTE USCITA

Codice	Materiale	Forma	Dimensioni (m)	Manutenzione	Quota scorrimento (m s.m.m.)
C00181	cem	circolare	0.5	buona	37.19

CONDOTTE ENTRATA

Codice	Materiale	Forma	Dimensioni (m)	Manutenzione	Quota scorrimento (m s.m.m.)
C00183	cem	circolare	0.4	buona	37.21
C00184	cem	circolare	0.5	buona	37.26





Codice: P00081

Data rilievo: 2017 04 13




Foto interno



Foto interno



Foto esterna



Codice: P00082

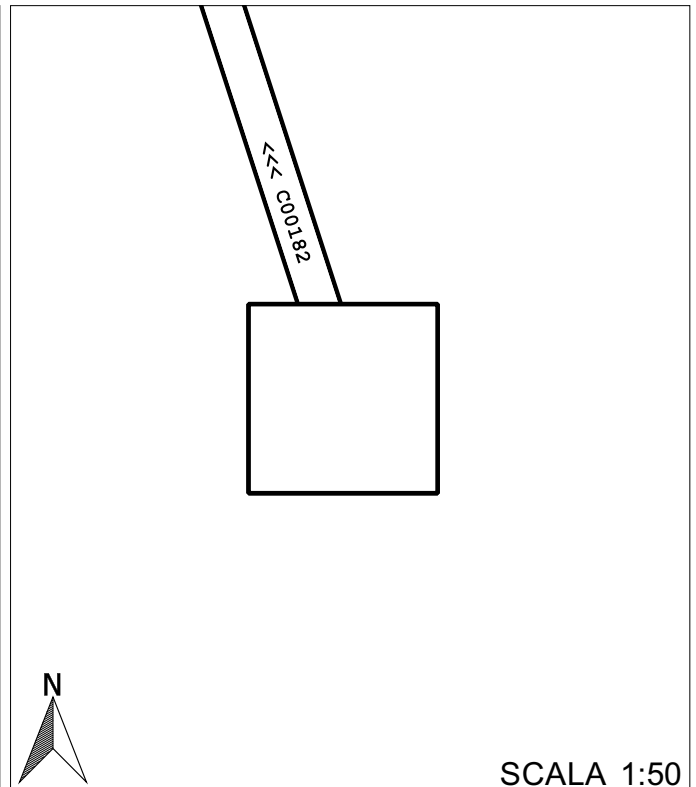
Data rilievo: 2017 04 13

Coordinata x: 1727027.005
Coordinata y: 5059538.382
Indirizzo: **Via Scolari**
Comune: **Castelfranco Veneto**

Tipo: **pozzetto ispezione**
Rete: **bianca**
Forma: **rettangolare**

Quota piano strada: **38.19**
Quota cielo:
Quota fondo: **37.56**

Sedimenti: **0%**
Livello acqua stagnante: -

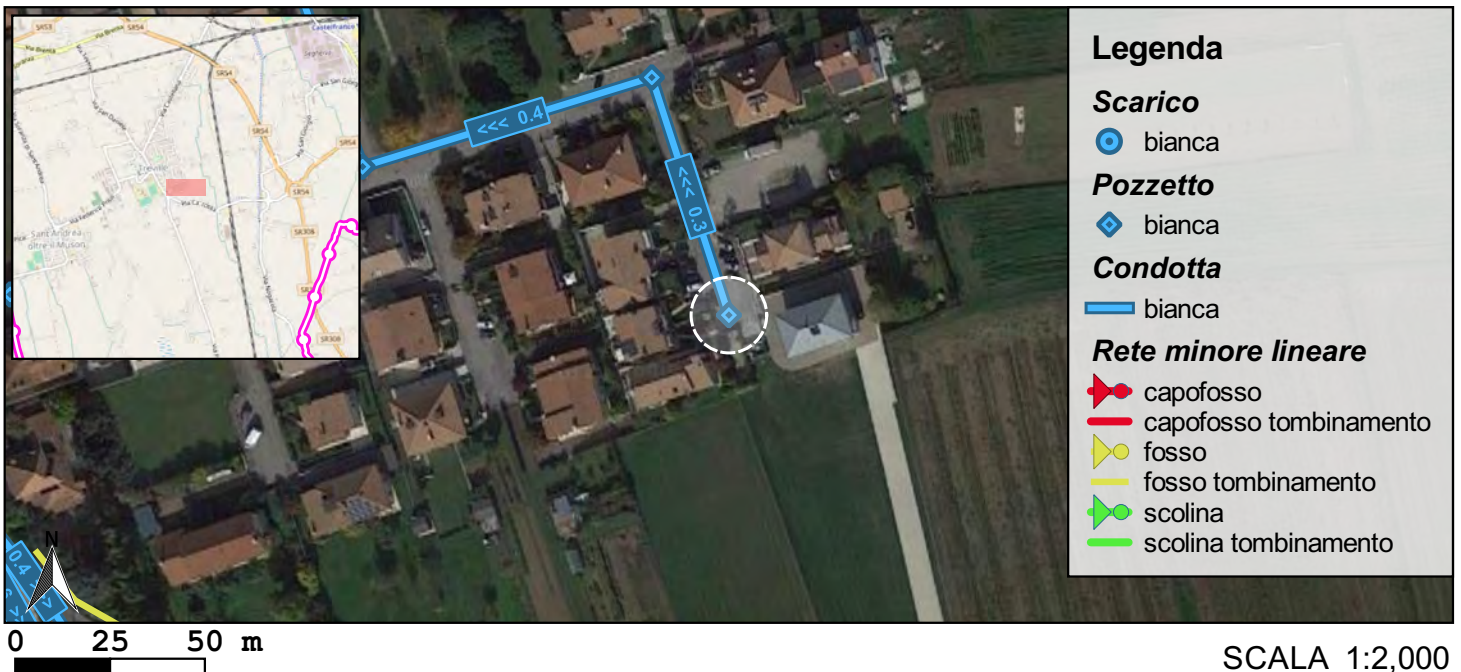


CONDOTTE USCITA

Codice	Materiale	Forma	Dimensioni (m)	Manutenzione	Quota scorrimento (m s.m.m.)
C00182	cem	circolare	0.3	buona	37.59

CONDOTTE ENTRATA

Codice	Materiale	Forma	Dimensioni (m)	Manutenzione	Quota scorrimento (m s.m.m.)





Codice: P00082

Data rilievo: 2017 04 13



Foto interno



Foto esterna



Codice: P00083

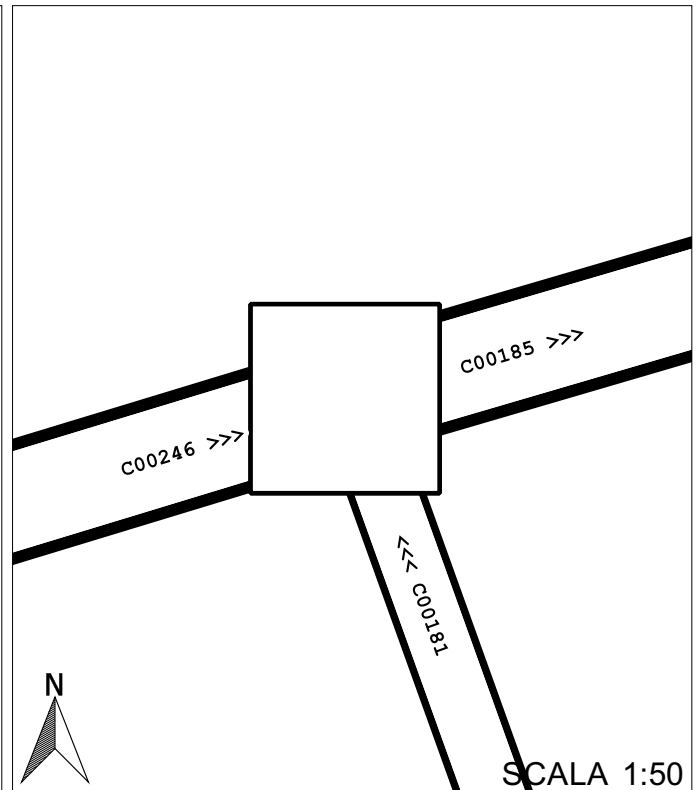
Data rilievo: 2017 04 13

Coordinata x: 1726876.009
Coordinata y: 5059728.974
Indirizzo: **Via Fornace**
Comune: **Castelfranco Veneto**

Tipo: **pozzetto ispezione**
Rete: **bianca**
Forma: **rettangolare**

Quota piano strada: **38**
Quota cielo:
Quota fondo: **36.59**

Sedimenti: **0%**
Livello acqua stagnante: -

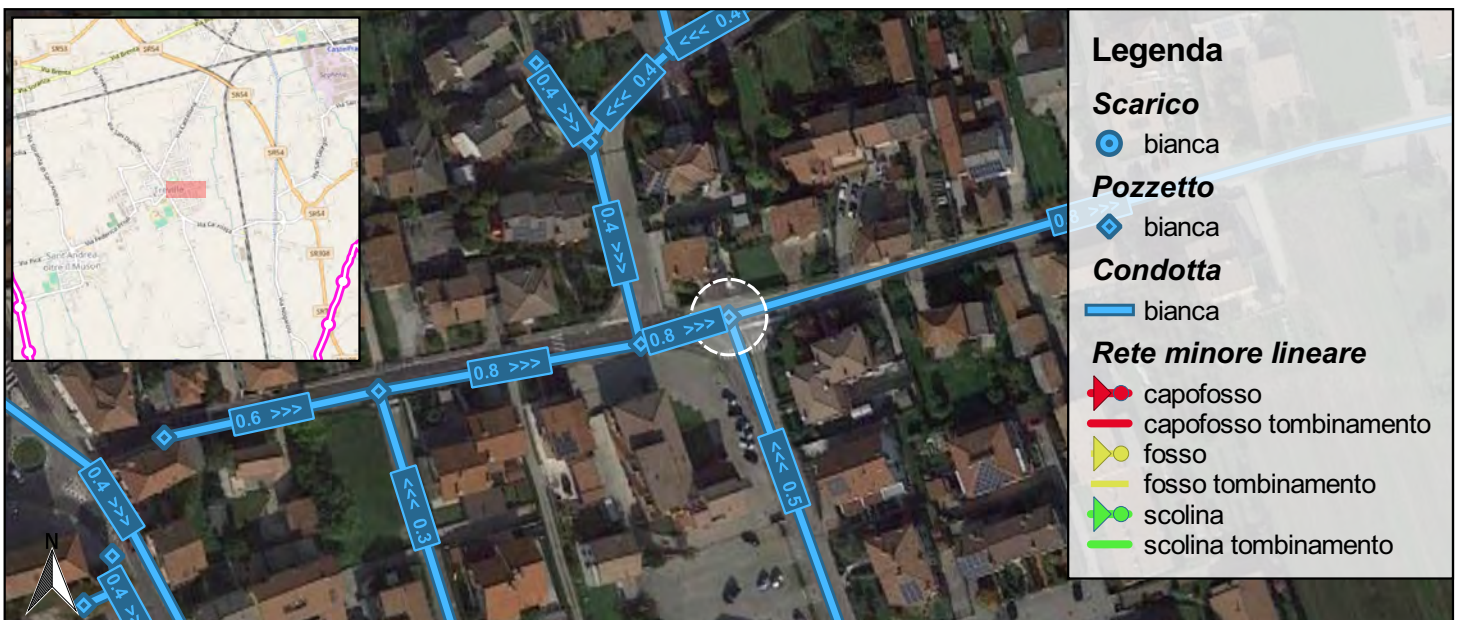


CONDOTTE USCITA

Codice	Materiale	Forma	Dimensioni (m)	Manutenzione	Quota scorrimento (m s.m.m.)
C00185	cem	circolare	0.8	buona	36.59

CONDOTTE ENTRATA

Codice	Materiale	Forma	Dimensioni (m)	Manutenzione	Quota scorrimento (m s.m.m.)
C00181	cem	circolare	0.5	buona	37.01
C00246	cem	circolare	0.8	buona	36.59



0 25 50 m

SCALA 1:2,000



Codice: P00083

Data rilievo: 2017 04 13



Foto interno



Foto esterna



Codice: P00084

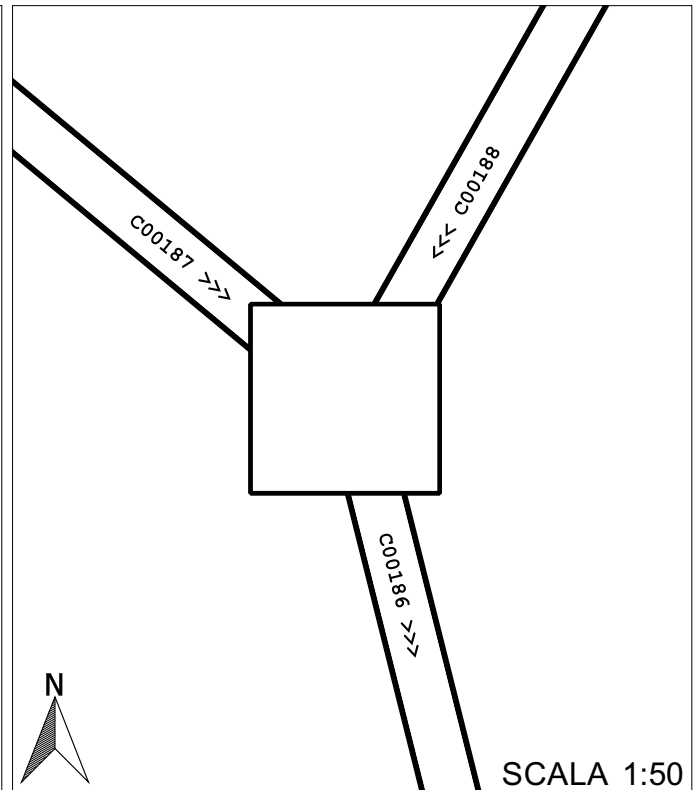
Data rilievo: 2017 04 14

Coordinata x: 1726839.473
Coordinata y: 5059775.064
Indirizzo: Via Cornaretta
Comune: Castelfranco Veneto

Tipo: pozzetto ispezione
Rete: bianca
Forma: rettangolare

Quota piano strada: 38.43
Quota cielo:
Quota fondo: 37.46

Sedimenti: 0%
Livello acqua stagnante: -

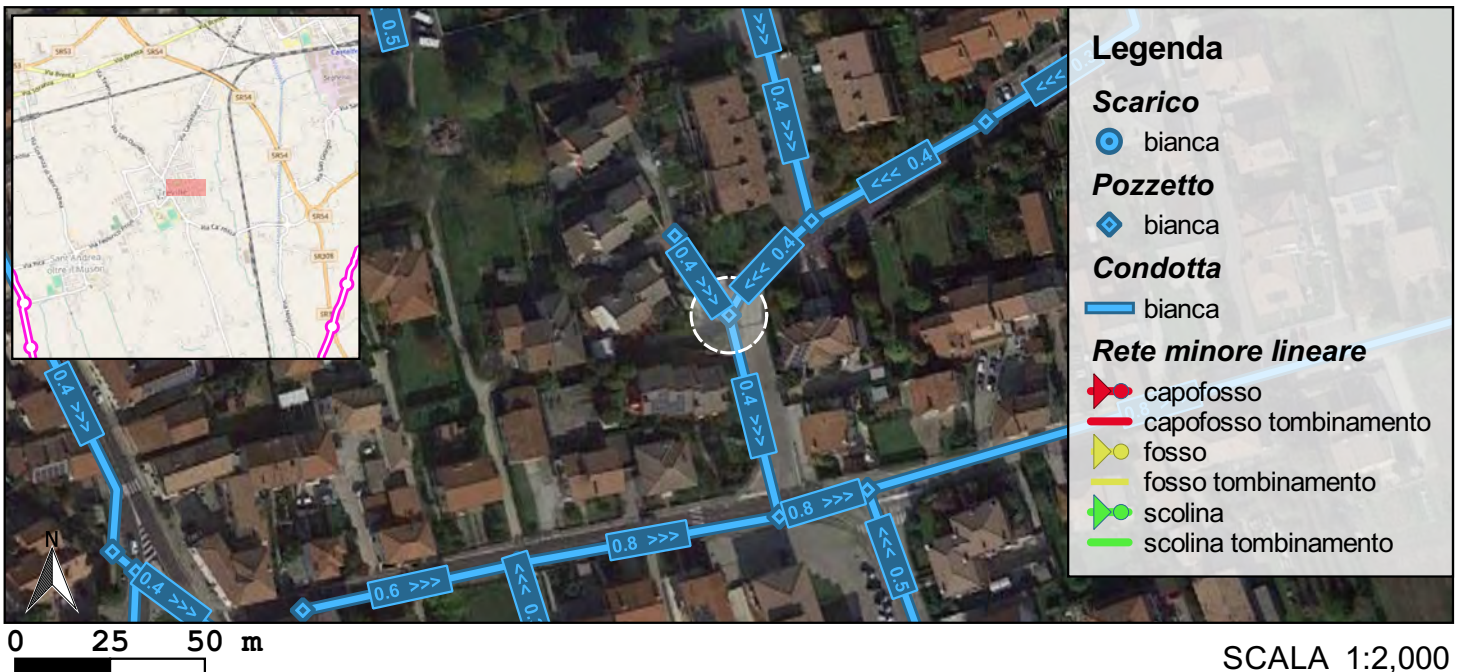


CONDOTTE USCITA

Codice	Materiale	Forma	Dimensioni (m)	Manutenzione	Quota scorrimento (m s.m.m.)
C00186	cem	circolare	0.4	buona	

CONDOTTE ENTRATA

Codice	Materiale	Forma	Dimensioni (m)	Manutenzione	Quota scorrimento (m s.m.m.)
C00188	cem	circolare	0.4	buona	37.53
C00187	cem	circolare	0.4	buona	37.49



SCALA 1:2,000



Codice: P00084

Data rilievo: 2017 04 14



Foto interno



Foto esterna



Codice: P00085

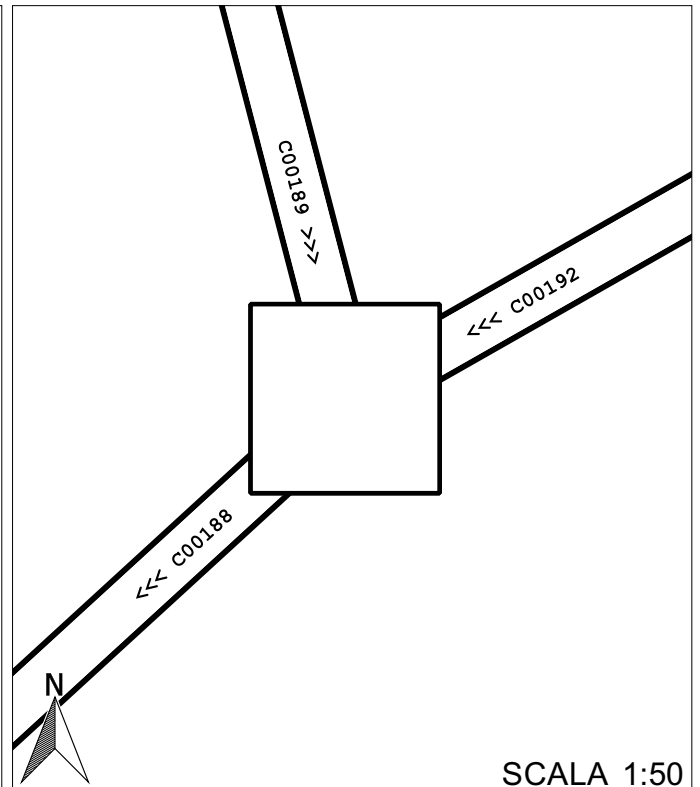
Data rilievo: 2017 04 14

Coordinata x: 1726861.244
Coordinata y: 5059799.943
Indirizzo: Via Cornaretta
Comune: Castelfranco Veneto

Tipo: pozzetto ispezione
Rete: bianca
Forma: rettangolare

Quota piano strada: 38.46
Quota cielo:
Quota fondo: 37.48

Sedimenti: 0%
Livello acqua stagnante: -



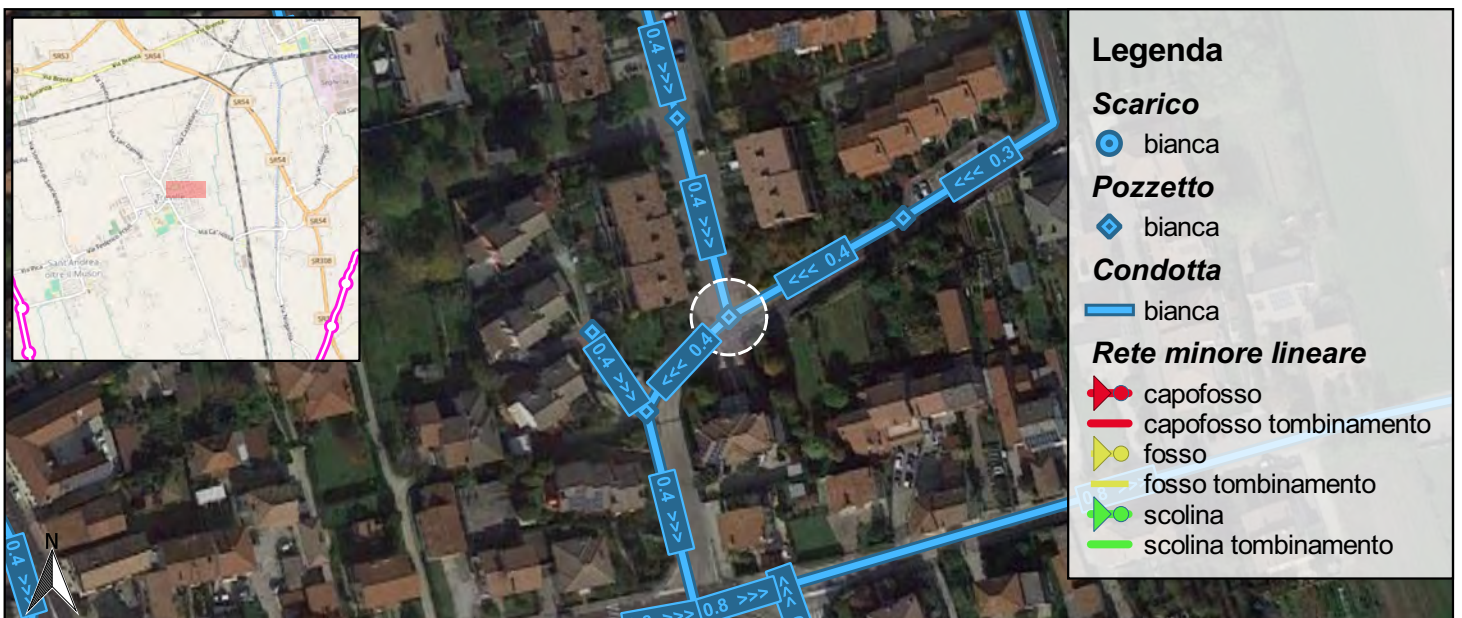
SCALA 1:50

CONDOTTE USCITA

Codice	Materiale	Forma	Dimensioni (m)	Manutenzione	Quota scorrimento (m s.m.m.)
C00188	cem	circolare	0.4	buona	37.51

CONDOTTE ENTRATA

Codice	Materiale	Forma	Dimensioni (m)	Manutenzione	Quota scorrimento (m s.m.m.)
C00189	cem	circolare	0.4	buona	37.51
C00192	cem	circolare	0.4	buona	37.57



0 25 50 m

SCALA 1:2,000



Codice: P00085

Data rilievo: 2017 04 14



Foto interno



Foto esterna



Codice: P00086

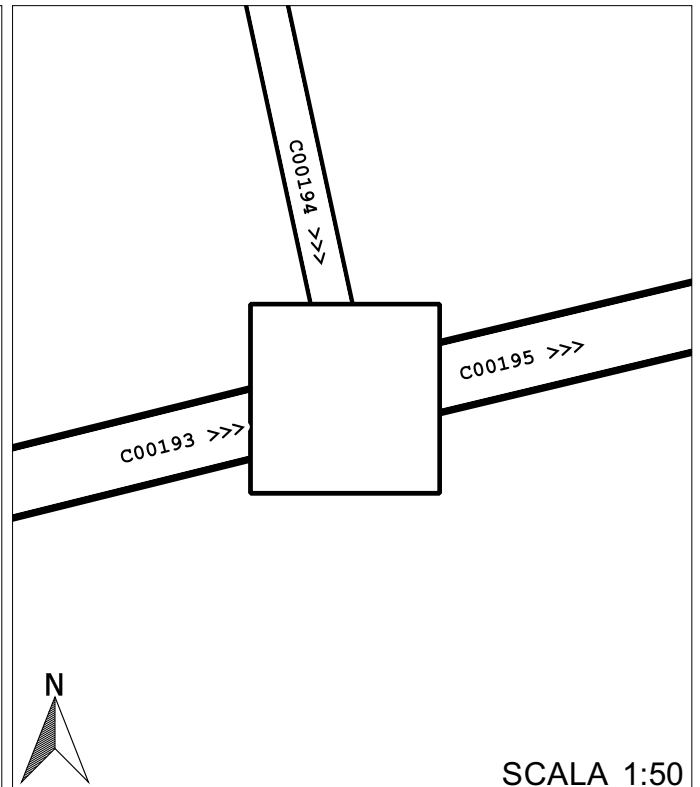
Data rilievo: 2017 04 14

Coordinata x: 1726813.082
Coordinata y: 5059944.308
Indirizzo: Via Giare
Comune: Castelfranco Veneto

Tipo: pozzetto ispezione
Rete: bianca
Forma: rettangolare

Quota piano strada: 38.82
Quota cielo:
Quota fondo: 37.53

Sedimenti: 0%
Livello acqua stagnante: -

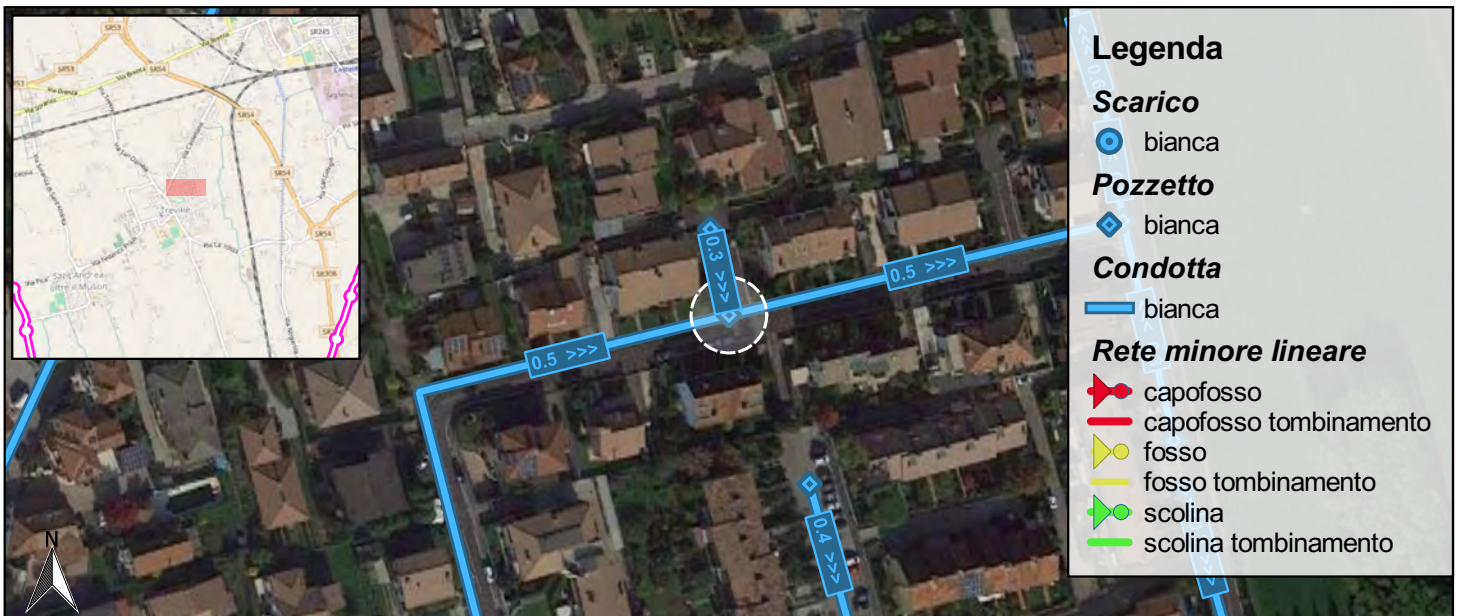
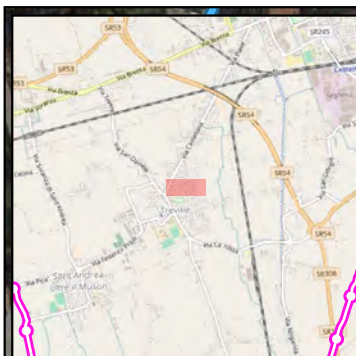


CONDOTTE USCITA

Codice	Materiale	Forma	Dimensioni (m)	Manutenzione	Quota scorrimento (m s.m.m.)
C00195	cem	circolare	0.5	buona	37.63

CONDOTTE ENTRATA

Codice	Materiale	Forma	Dimensioni (m)	Manutenzione	Quota scorrimento (m s.m.m.)
C00194	cem	circolare	0.3	buona	37.74
C00193	cem	circolare	0.5	buona	37.71



0 25 50 m

SCALA 1:2,000



Codice: P00086

Data rilievo: 2017 04 14



Foto interno



Foto esterna



Codice: P00087

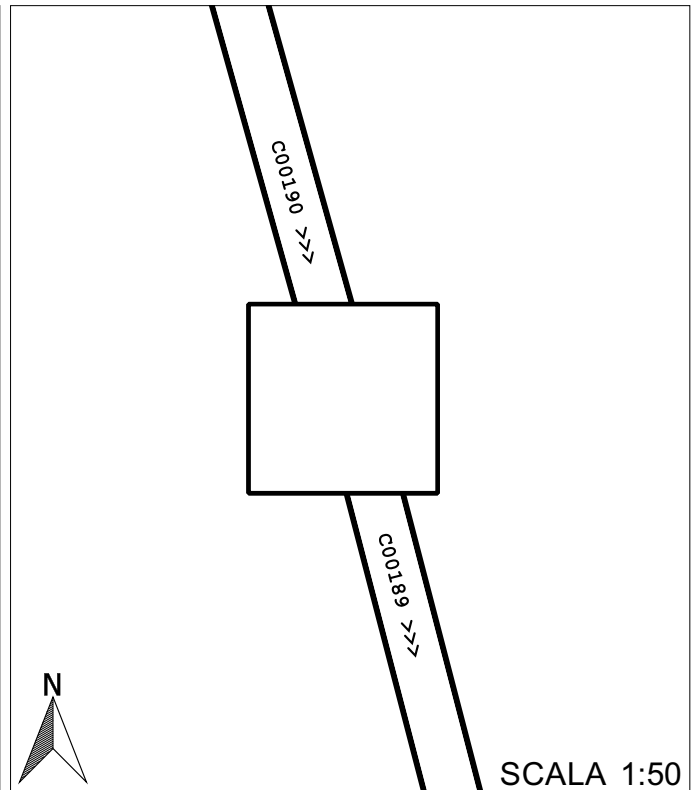
Data rilievo: 2017 04 14

Coordinata x: 1726847.606
Coordinata y: 5059852.421
Indirizzo: **Via Boschetto**
Comune: **Castelfranco Veneto**

Tipo: **pozzetto ispezione**
Rete: **bianca**
Forma: **rettangolare**

Quota piano strada: **38.47**
Quota cielo:
Quota fondo: **37.53**

Sedimenti: **0%**
Livello acqua stagnante: -

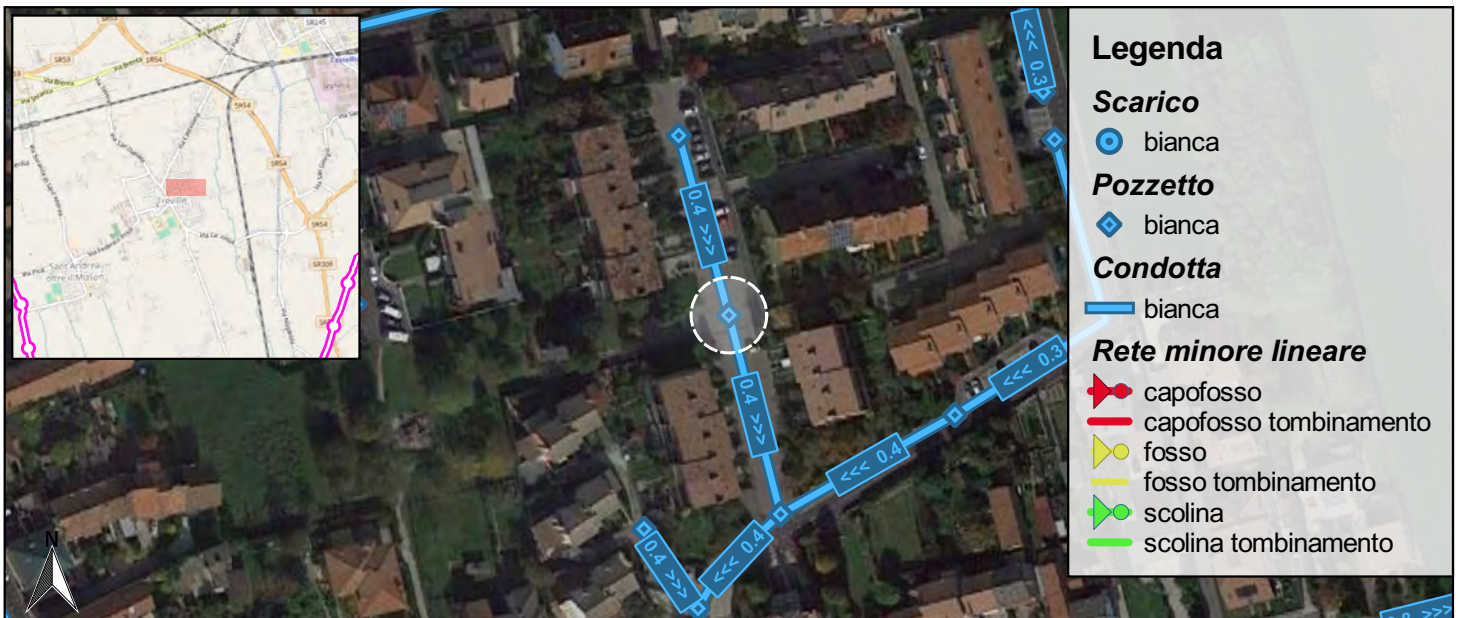


CONDOTTE USCITA

Codice	Materiale	Forma	Dimensioni (m)	Manutenzione	Quota scorrimento (m s.m.m.)
C00189	cem	circolare	0.4	buona	37.55

CONDOTTE ENTRATA

Codice	Materiale	Forma	Dimensioni (m)	Manutenzione	Quota scorrimento (m s.m.m.)
C00190	cem	circolare	0.4	buona	37.57



0 25 50 m

SCALA 1:2,000



Codice: P00087

Data rilievo: 2017 04 14



Foto interno



Foto esterna



Codice: P00088

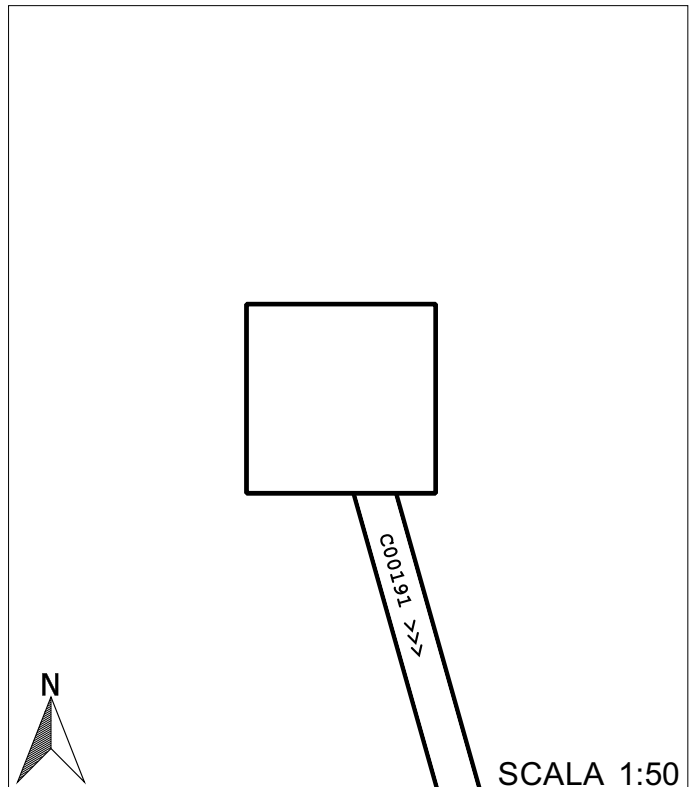
Data rilievo: 2017 04 14

Coordinata x: 1726933.502
Coordinata y: 5059898.697
Indirizzo: Via Cornaretta
Comune: Castelfranco Veneto

Tipo: pozzetto ispezione
Rete: bianca
Forma: rettangolare

Quota piano strada: 38.33
Quota cielo: -
Quota fondo: 37.67

Sedimenti: 0%
Livello acqua stagnante: -



CONDOTTE USCITA

Codice	Materiale	Forma	Dimensioni (m)	Manutenzione	Quota scorrimento (m s.m.m.)
C00191	cem	circolare	0.3	buona	37.71

CONDOTTE ENTRATA

Codice	Materiale	Forma	Dimensioni (m)	Manutenzione	Quota scorrimento (m s.m.m.)



SCALA 1:2,000



Codice: P00088

Data rilievo: 2017 04 14



Foto interno



Foto esterna



Codice: P00089

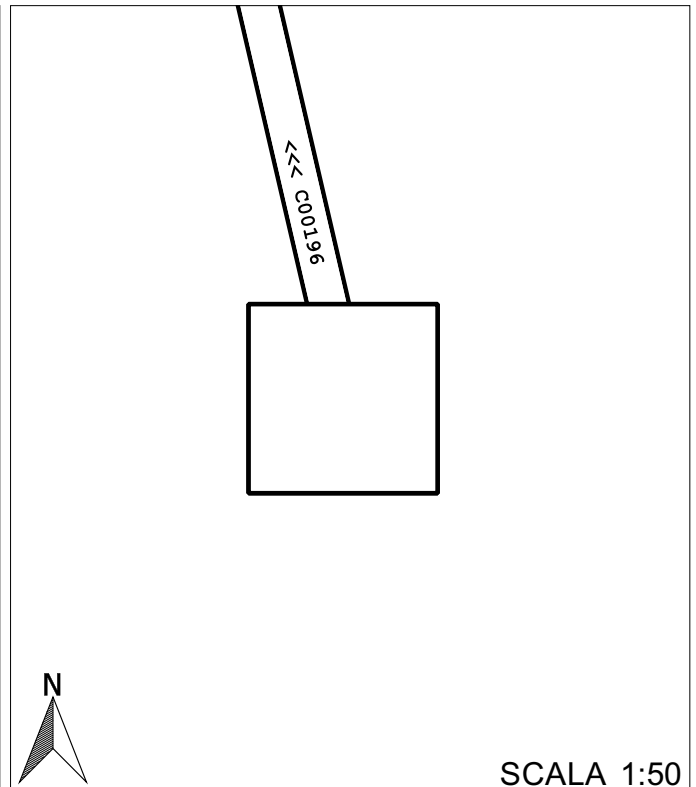
Data rilievo: 2017 04 14

Coordinata x: 1726930.485
Coordinata y: 5059911.257
Indirizzo: **Via Cornaretta**
Comune: **Castelfranco Veneto**

Tipo: **pozzetto ispezione**
Rete: **bianca**
Forma: **rettangolare**

Quota piano strada: **38.35**
Quota cielo:
Quota fondo: **37.62**

Sedimenti: **0%**
Livello acqua stagnante: -

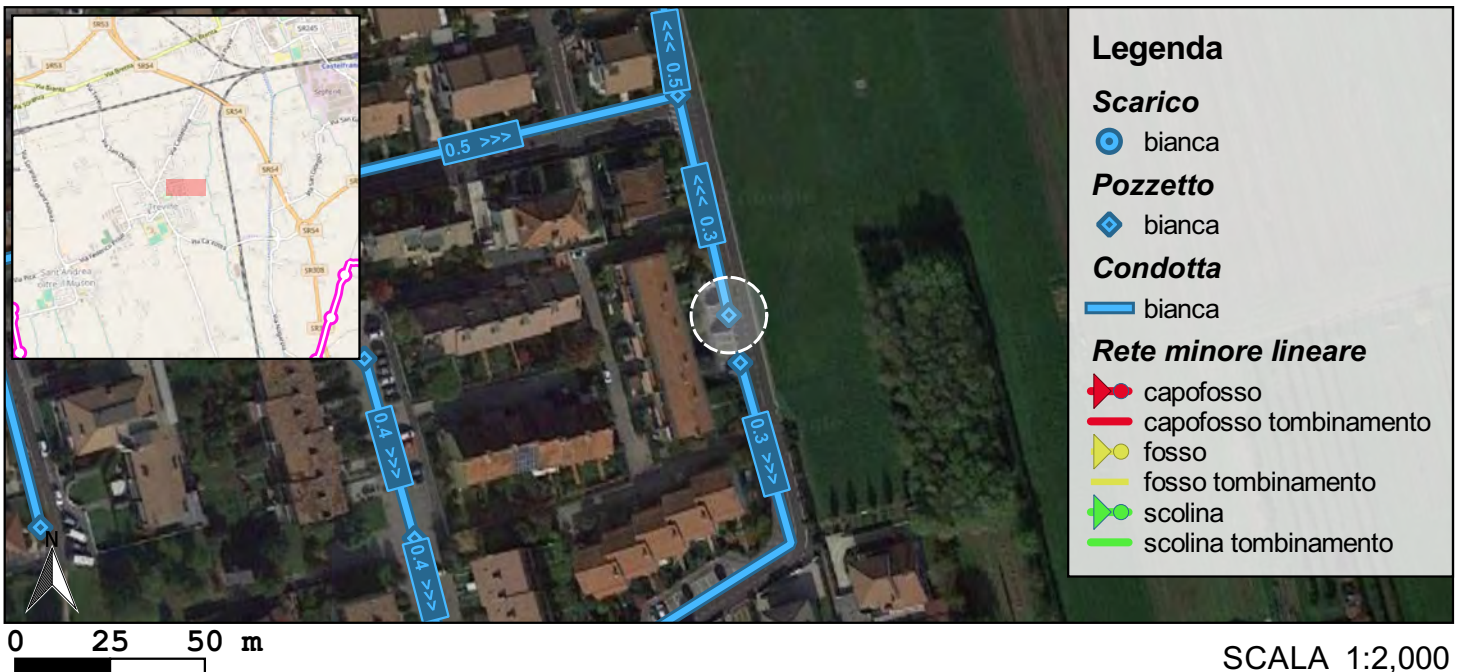


CONDOTTE USCITA

Codice	Materiale	Forma	Dimensioni (m)	Manutenzione	Quota scorrimento (m s.m.m.)
C00196	cem	circolare	0.3	buona	37.74

CONDOTTE ENTRATA

Codice	Materiale	Forma	Dimensioni (m)	Manutenzione	Quota scorrimento (m s.m.m.)





Codice: P00089

Data rilievo: 2017 04 14



Foto interno



Foto esterna



Codice: P00090

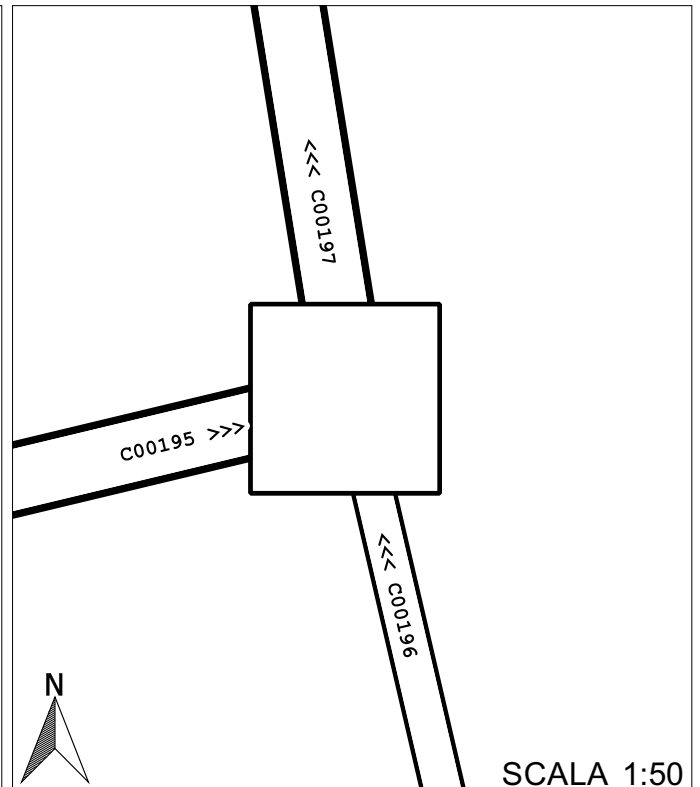
Data rilievo: 2017 04 14

Coordinata x: 1726917.029
Coordinata y: 5059969.228
Indirizzo: **Via Cornaretta**
Comune: **Castelfranco Veneto**

Tipo: **pozzetto ispezione**
Rete: **bianca**
Forma: **rettangolare**

Quota piano strada: **38.33**
Quota cielo:
Quota fondo: **36.96**

Sedimenti: **0%**
Livello acqua stagnante: -

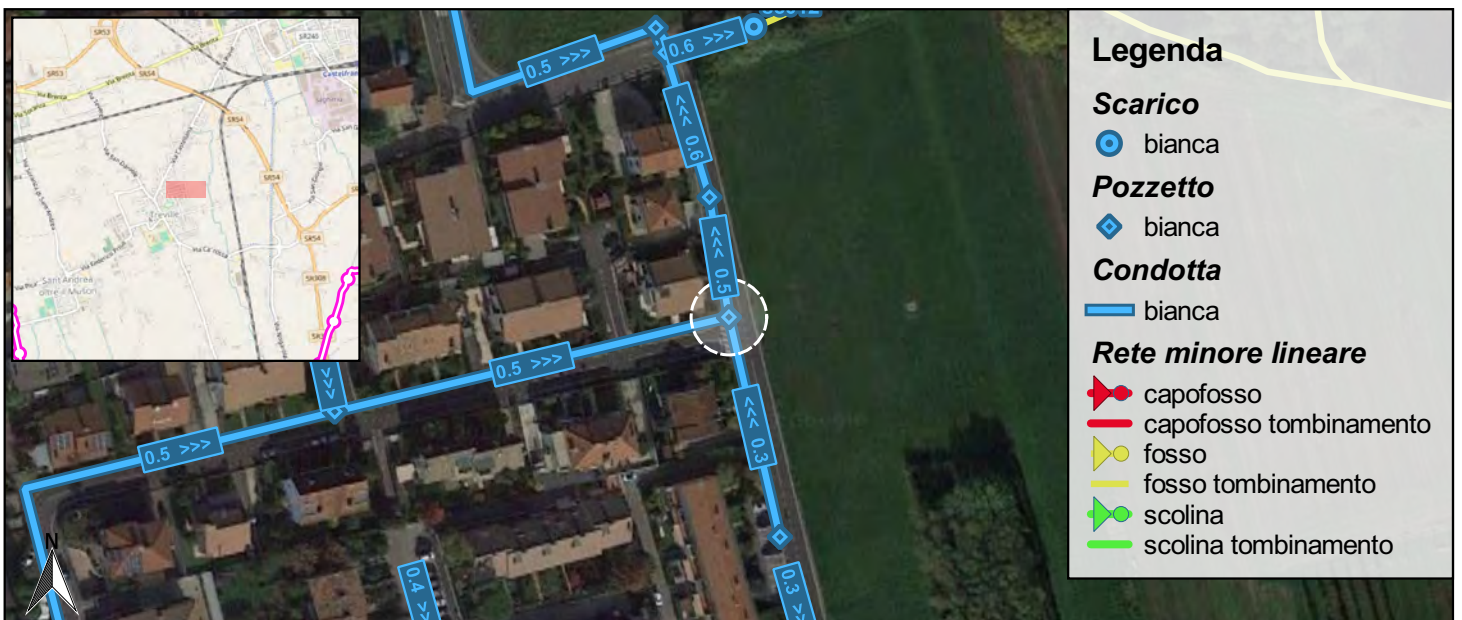


CONDOTTE USCITA

Codice	Materiale	Forma	Dimensioni (m)	Manutenzione	Quota scorrimento (m s.m.m.)
C00197	cem	circolare	0.5	buona	37.19

CONDOTTE ENTRATA

Codice	Materiale	Forma	Dimensioni (m)	Manutenzione	Quota scorrimento (m s.m.m.)
C00195	cem	circolare	0.5	buona	37.23
C00196	cem	circolare	0.3	buona	37.47



Legenda

Scarico

- bianca

Pozzetto

- bianca

Condotta

- bianca

Rete minore lineare

- capofosso
- capofosso tombinamento
- fosso
- fosso tombinamento
- scolina
- scolina tombinamento

SCALA 1:2,000



Codice: P00090

Data rilievo: 2017 04 14



Foto interno



Foto interno



Foto esterna



Codice: P00091

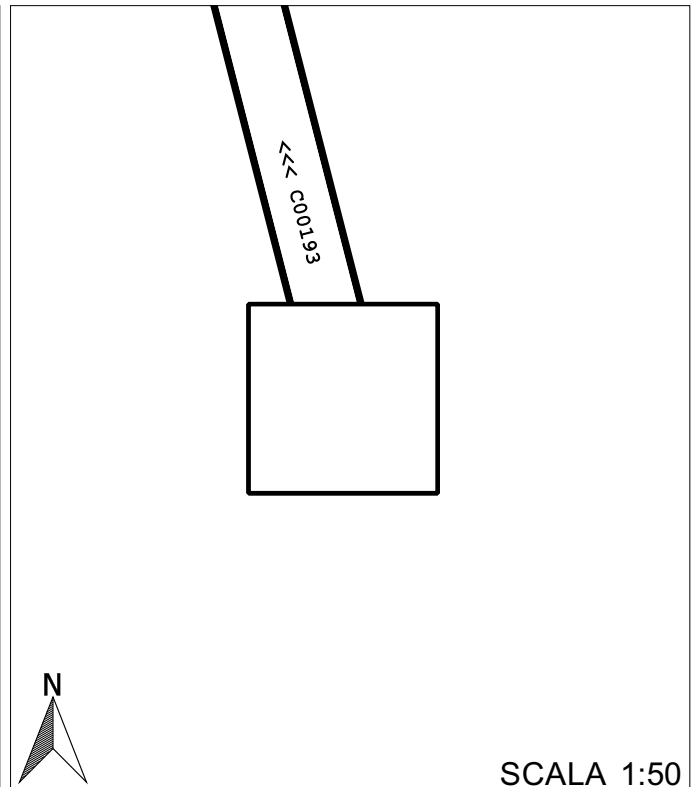
Data rilievo: 2017 04 14

Coordinata x: 1726748.926
Coordinata y: 5059855.276
Indirizzo: Via Giare
Comune: Castelfranco Veneto

Tipo: pozzetto ispezione
Rete: bianca
Forma: rettangolare

Quota piano strada: 38.8
Quota cielo:
Quota fondo: 38

Sedimenti: 0%
Livello acqua stagnante: -

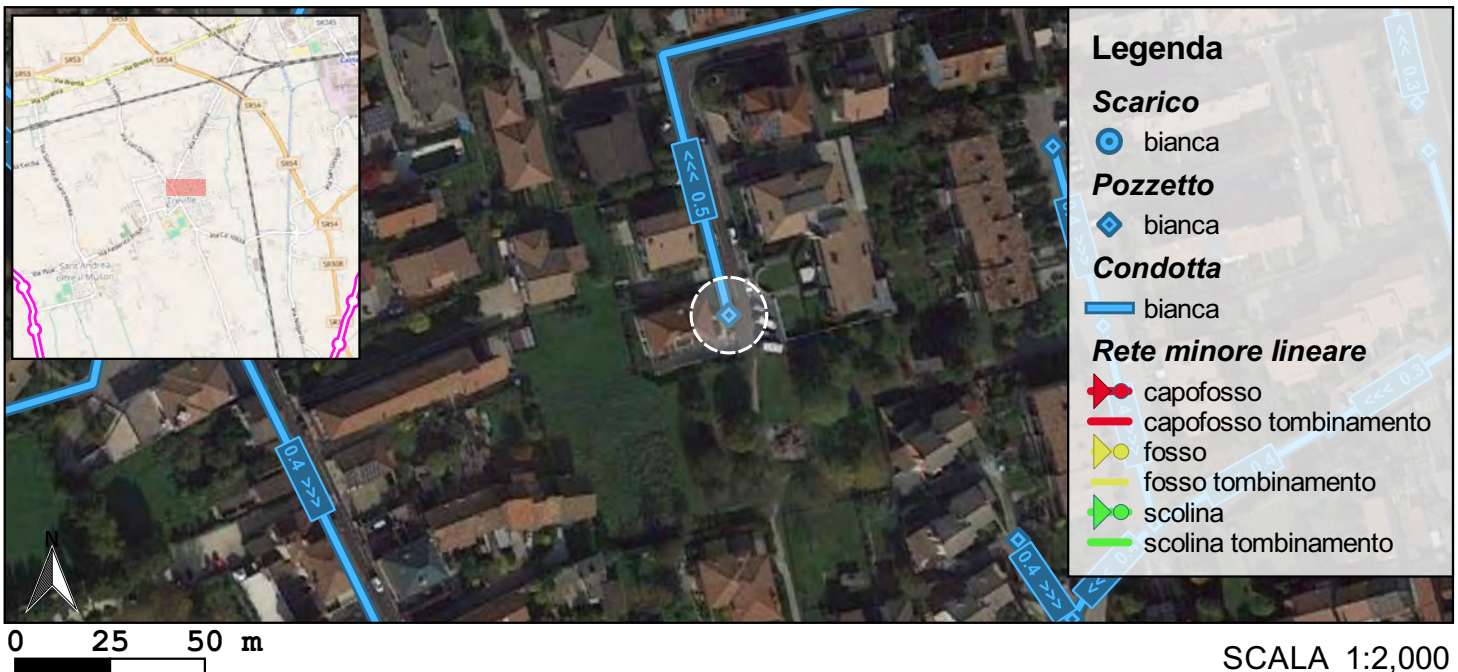


CONDOTTE USCITA

Codice	Materiale	Forma	Dimensioni (m)	Manutenzione	Quota scorrimento (m s.m.m.)
C00193	cem	circolare	0.5	buona	38.07

CONDOTTE ENTRATA

Codice	Materiale	Forma	Dimensioni (m)	Manutenzione	Quota scorrimento (m s.m.m.)





Codice: P00091

Data rilievo: 2017 04 14



Foto interno




Foto interno



Foto esterna



Codice: P00092

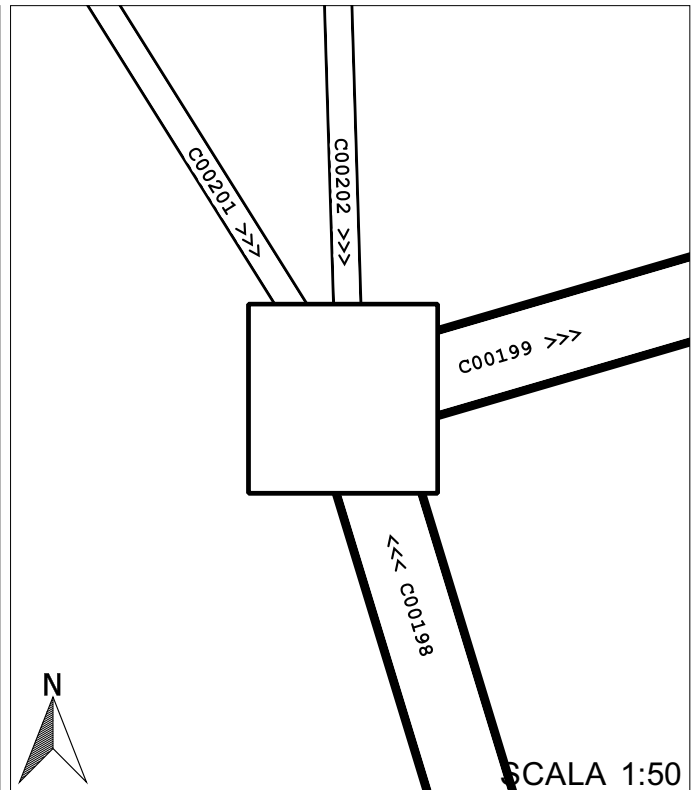
Data rilievo: 2017 04 14

Coordinata x: 1726900.267
Coordinata y: 5060039.01
Indirizzo: Via Cornaretta
Comune: Castelfranco Veneto

Tipo: pozzetto ispezione
Rete: bianca
Forma: rettangolare

Quota piano strada: 37.98
Quota cielo:
Quota fondo: 36.85

Sedimenti: 0%
Livello acqua stagnante: -



CONDOTTE USCITA

Codice	Materiale	Forma	Dimensioni (m)	Manutenzione	Quota scorrimento (m s.m.m.)
C00199	cem	circolare	0.6	buona	37.06

CONDOTTE ENTRATA

Codice	Materiale	Forma	Dimensioni (m)	Manutenzione	Quota scorrimento (m s.m.m.)
C00198	cem	circolare	0.6	buona	37.07
C00201	pvc	circolare	0.2	buona	37.35
C00202	cem	circolare	0.2	buona	37.35



0 25 50 m

SCALA 1:2,000




Codice: P00092

Data rilievo: 2017 04 14



2017-04-14 11:11

Foto interno



2017-04-14 11:11

Foto interno



2017-04-14 11:11

Foto esterna



Codice: P00093

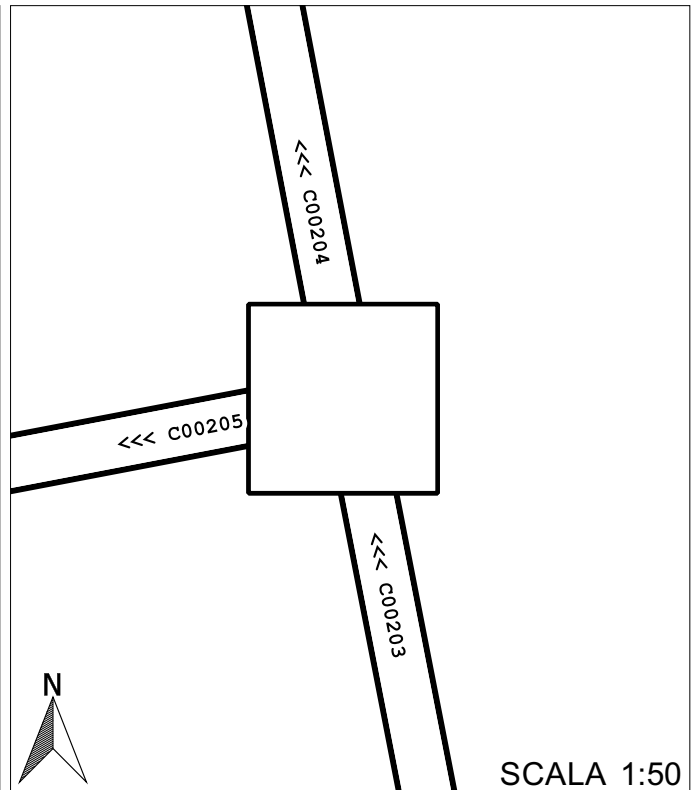
Data rilievo: 2017 04 14

Coordinata x: 1726876.15
Coordinata y: 5060133.532
Indirizzo: Via Calle Del Carbon
Comune: Castelfranco Veneto

Tipo: pozzetto ispezione
Rete: bianca
Forma: rettangolare

Quota piano strada: 38.72
Quota cielo: -
Quota fondo: 37.33

Sedimenti: 0%
Livello acqua stagnante: -



CONDOTTE USCITA

Codice	Materiale	Forma	Dimensioni (m)	Manutenzione	Quota scorrimento (m s.m.m.)
C00204	cem	circolare	0.4	buona	37.51
C00205	cem	circolare	0.4	buona	

CONDOTTE ENTRATA

Codice	Materiale	Forma	Dimensioni (m)	Manutenzione	Quota scorrimento (m s.m.m.)
C00203	cem	circolare	0.4	buona	37.47





Codice: P00093

Data rilievo: 2017 04 14



Foto interno



Foto esterna



Codice: P00094

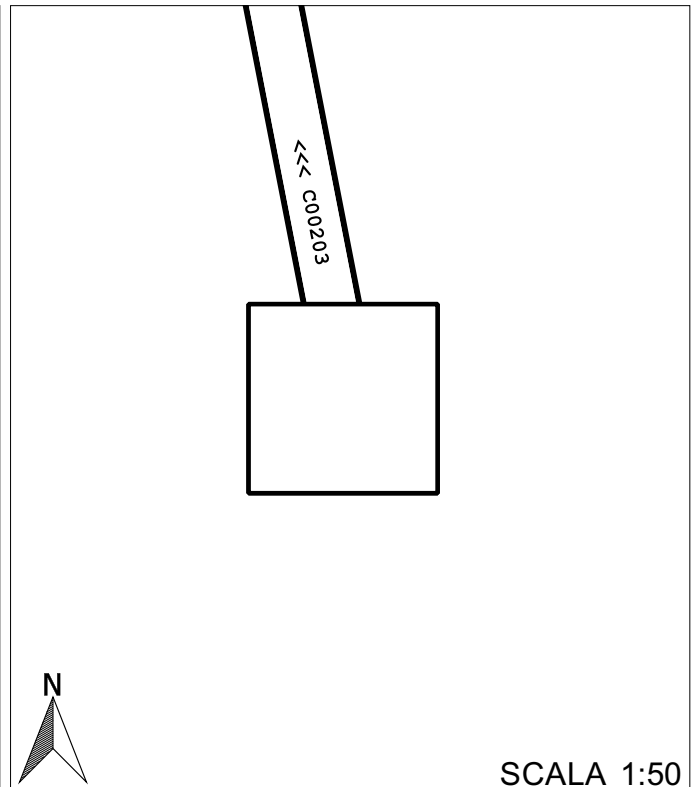
Data rilievo: 2017 04 14

Coordinata x: 1726884.25
Coordinata y: 5060091.981
Indirizzo: Via Calle Del Carbon
Comune: Castelfranco Veneto

Tipo: pozzetto ispezione
Rete: bianca
Forma: rettangolare

Quota piano strada: 38.62
Quota cielo: -
Quota fondo: 37.39

Sedimenti: 0%
Livello acqua stagnante: -

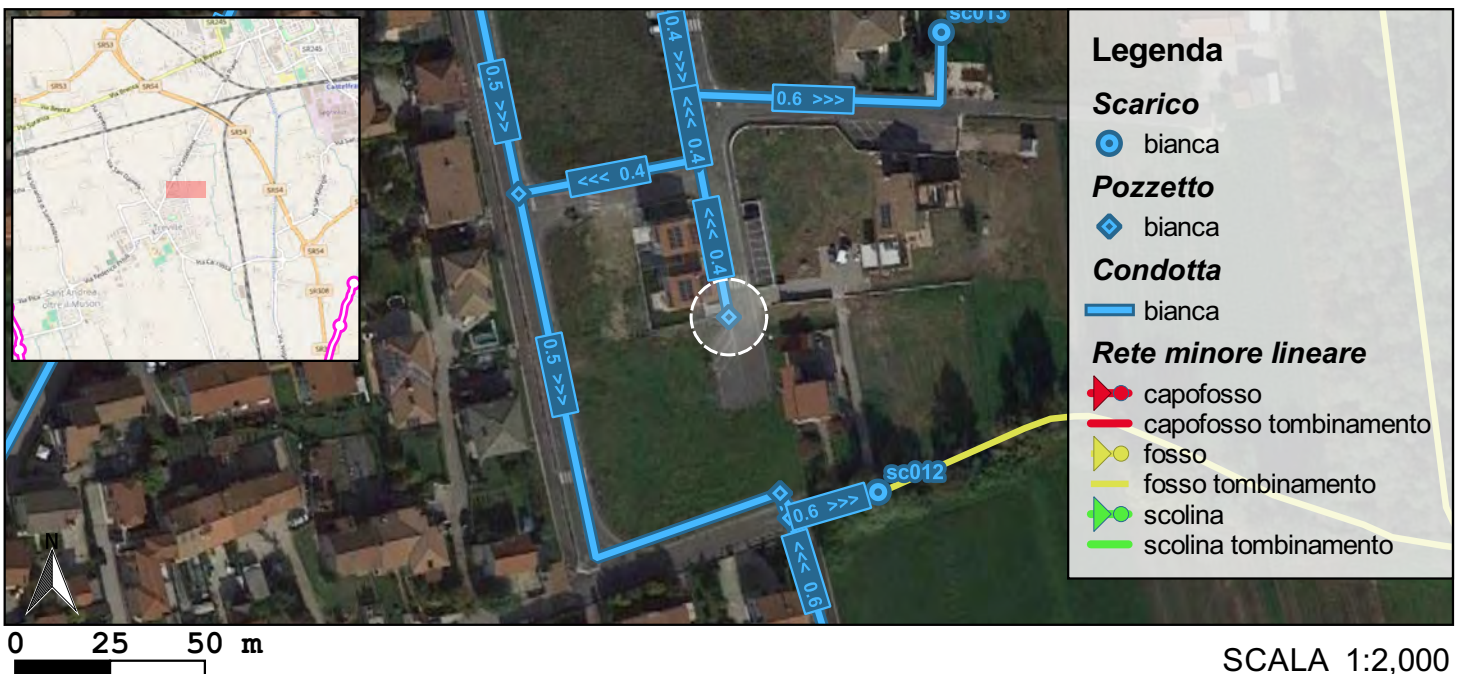


CONDOTTE USCITA

Codice	Materiale	Forma	Dimensioni (m)	Manutenzione	Quota scorrimento (m s.m.m.)
C00203	cem	circolare	0.4	buona	37.57

CONDOTTE ENTRATA

Codice	Materiale	Forma	Dimensioni (m)	Manutenzione	Quota scorrimento (m s.m.m.)





Codice: P00094

Data rilievo: 2017 04 14



Foto interno



Foto esterna



Codice: P00095

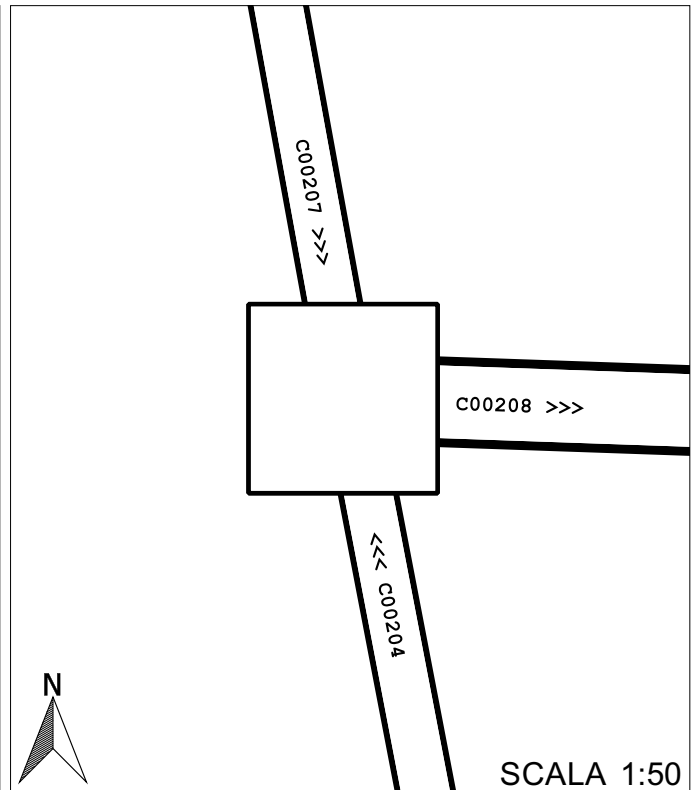
Data rilievo: 2017 04 14

Coordinata x: 1726872.864
Coordinata y: 5060150.657
Indirizzo: Via Calle Del Carbon
Comune: Castelfranco Veneto

Tipo: pozzetto ispezione
Rete: bianca
Forma: rettangolare

Quota piano strada: 38.64
Quota cielo:
Quota fondo: 36.67

Sedimenti: 0%
Livello acqua stagnante: -



CONDOTTE USCITA

Codice	Materiale	Forma	Dimensioni (m)	Manutenzione	Quota scorrimento (m s.m.m.)
C00208	cem	circolare	0.6	buona	37.32

CONDOTTE ENTRATA

Codice	Materiale	Forma	Dimensioni (m)	Manutenzione	Quota scorrimento (m s.m.m.)
C00204	cem	circolare	0.4	buona	37.52
C00207	cem	circolare	0.4	buona	37.47



0 25 50 m

SCALA 1:2,000



Codice: P00095

Data rilievo: 2017 04 14




Foto interno



Foto interno



Foto esterna



Codice: P00096

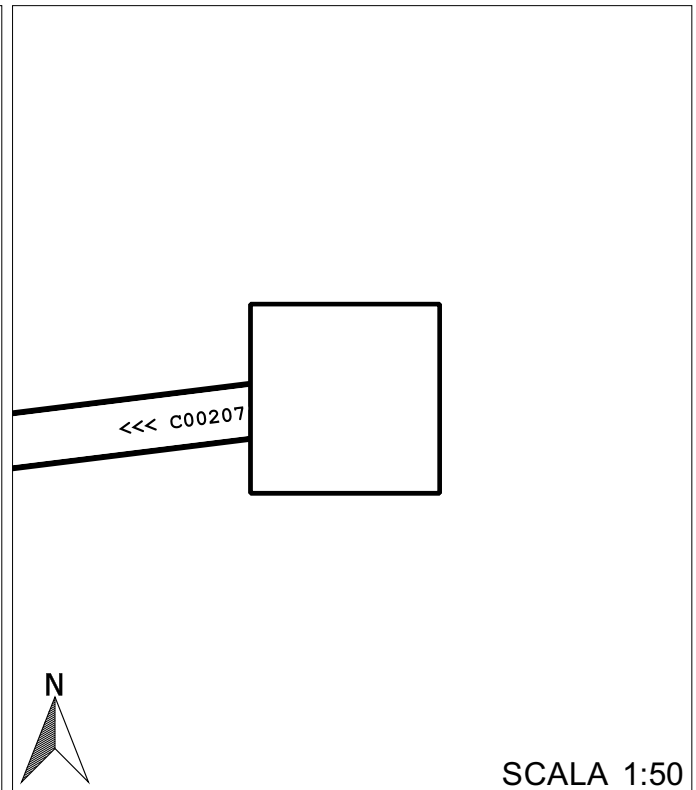
Data rilievo: 2017 04 14

Coordinata x: 1726904.304
Coordinata y: 5060221.705
Indirizzo: Via Calle Del Carbon
Comune: Castelfranco Veneto

Tipo: **pozzetto ispezione**
Rete: **bianca**
Forma: **rettangolare**

Quota piano strada: **38.67**
Quota cielo:
Quota fondo: **37.64**

Sedimenti: **0%**
Livello acqua stagnante: -



CONDOTTE USCITA

Codice	Materiale	Forma	Dimensioni (m)	Manutenzione	Quota scorrimento (m s.m.m.)
C00207	cem	circolare	0.4	buona	37.77

CONDOTTE ENTRATA

Codice	Materiale	Forma	Dimensioni (m)	Manutenzione	Quota scorrimento (m s.m.m.)





Codice: P00096

Data rilievo: 2017 04 14




Foto interno



Foto esterna



Codice: P00097

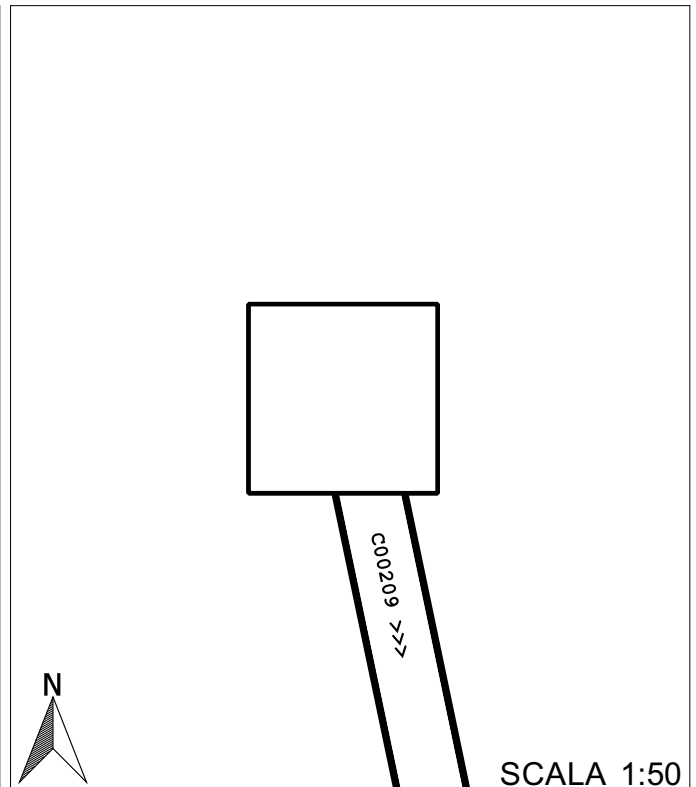
Data rilievo: 2017 04 14

Coordinata x: 1726806.556
Coordinata y: 5060230.9
Indirizzo: Via Calle Del Carbon
Comune: Castelfranco Veneto

Tipo: **pozzetto ispezione**
Rete: **bianca**
Forma: **rettangolare**

Quota piano strada: **38.63**
Quota cielo:
Quota fondo: **37.32**

Sedimenti: **0%**
Livello acqua stagnante: -

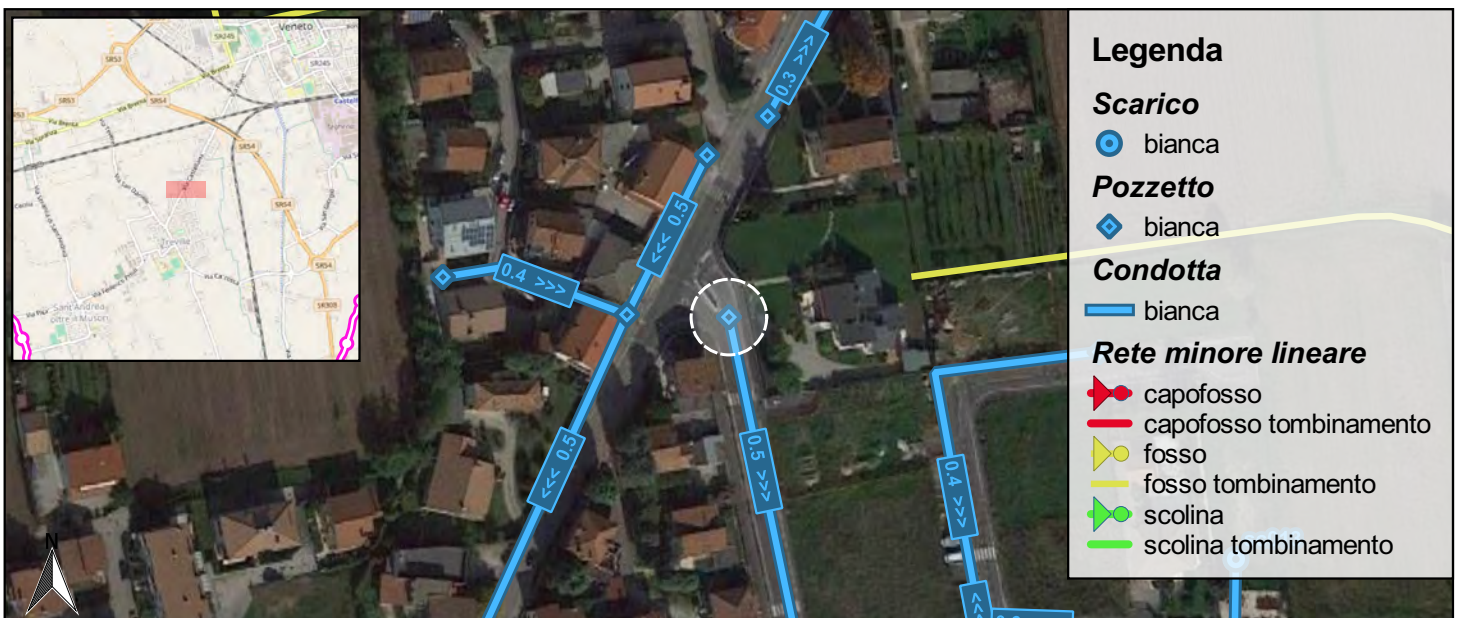


CONDOTTE USCITA

Codice	Materiale	Forma	Dimensioni (m)	Manutenzione	Quota scorrimento (m s.m.m.)
C00209	cem	circolare	0.5	buona	37.44

CONDOTTE ENTRATA

Codice	Materiale	Forma	Dimensioni (m)	Manutenzione	Quota scorrimento (m s.m.m.)



SCALA 1:2,000



Codice: P00097

Data rilievo: 2017 04 14




Foto interno



Foto esterna



Codice: P00098

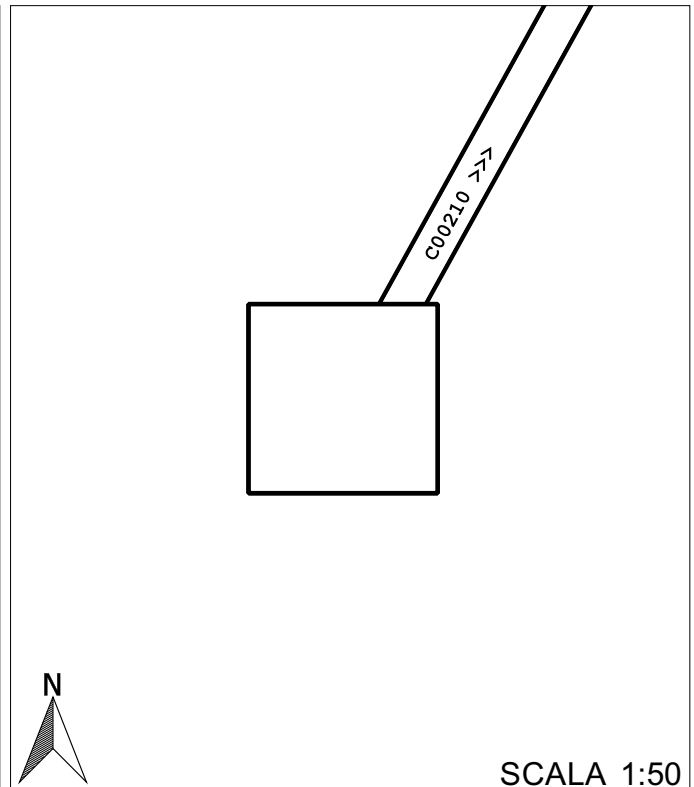
Data rilievo: 2017 04 14

Coordinata x: 1726816.777
Coordinata y: 5060283.915
Indirizzo: Via Castellana
Comune: Castelfranco Veneto

Tipo: pozzetto ispezione
Rete: bianca
Forma: rettangolare

Quota piano strada: 38.78
Quota cielo:
Quota fondo: 38.2

Sedimenti: 0%
Livello acqua stagnante: -

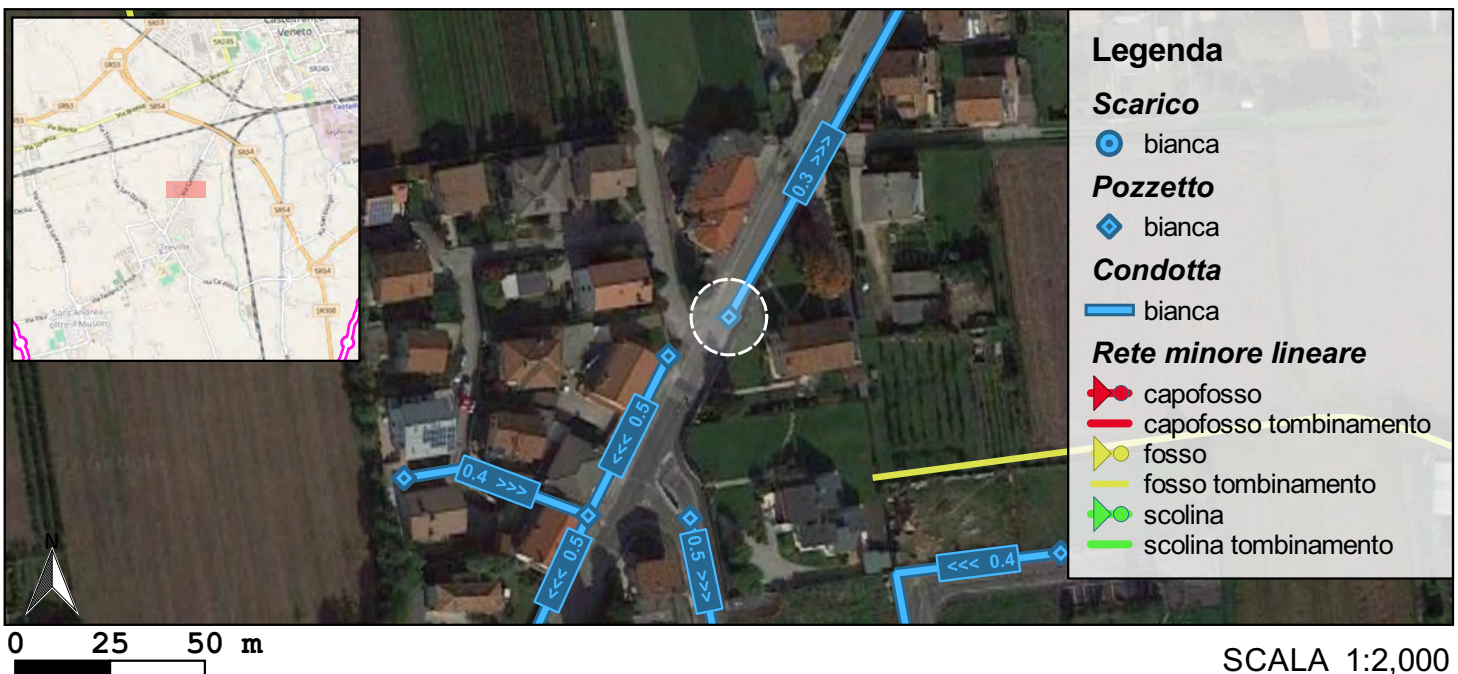


CONDOTTE USCITA

Codice	Materiale	Forma	Dimensioni (m)	Manutenzione	Quota scorrimento (m s.m.m.)
C00210	cem	circolare	0.3	buona	38.2

CONDOTTE ENTRATA

Codice	Materiale	Forma	Dimensioni (m)	Manutenzione	Quota scorrimento (m s.m.m.)



SCALA 1:2,000



Codice: P00098

Data rilievo: 2017 04 14



Foto interno



Foto esterna



Codice: P00099

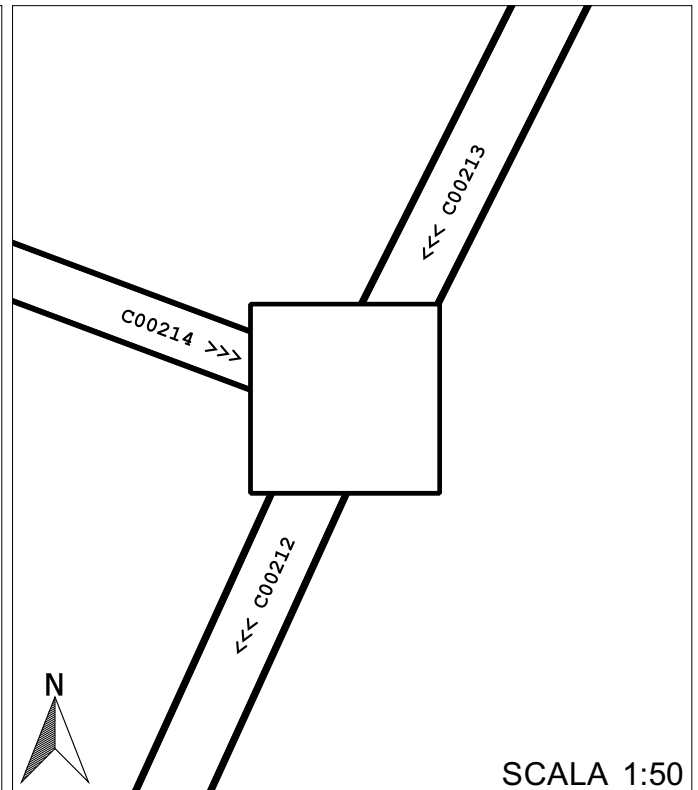
Data rilievo: 2017 04 14

Coordinata x: 1726779.666
Coordinata y: 5060231.571
Indirizzo: Via Castellana
Comune: Castelfranco Veneto

Tipo: pozzetto ispezione
Rete: bianca
Forma: rettangolare

Quota piano strada: 38.78
Quota cielo:
Quota fondo: 37.87

Sedimenti: 0%
Livello acqua stagnante: -

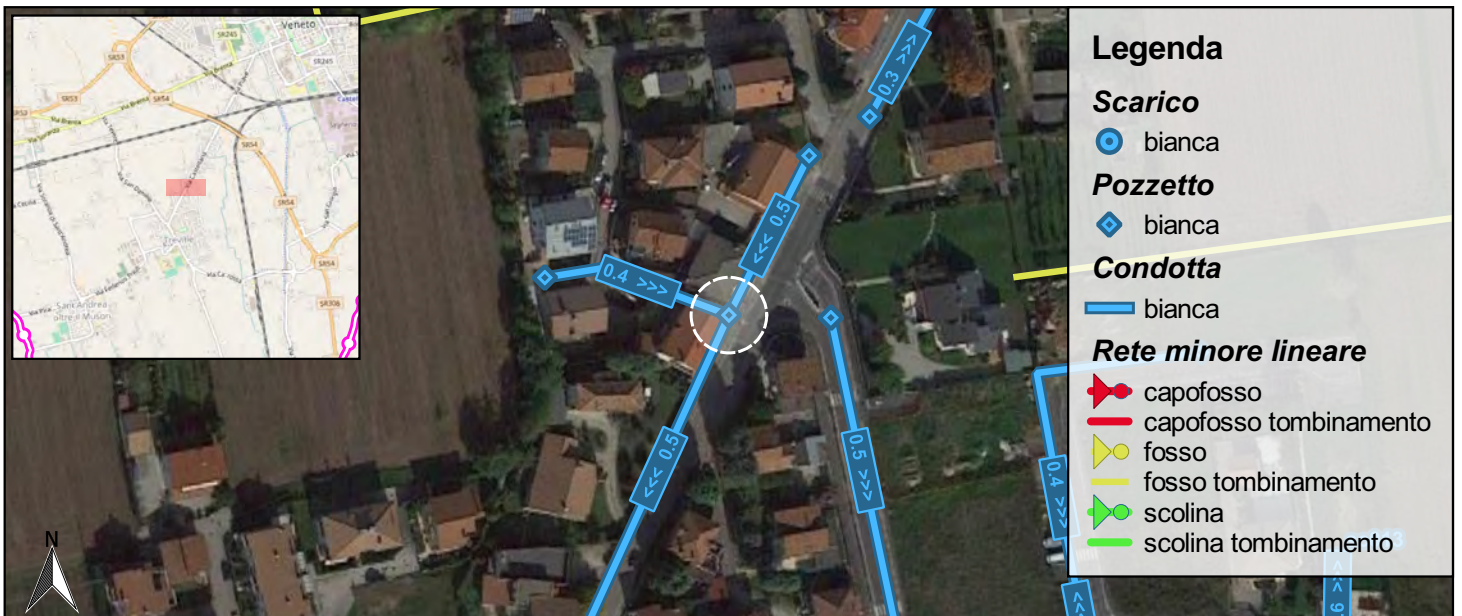


CONDOTTE USCITA

Codice	Materiale	Forma	Dimensioni (m)	Manutenzione	Quota scorrimento (m s.m.m.)
C00212	cem	circolare	0.5	buona	37.88

CONDOTTE ENTRATA

Codice	Materiale	Forma	Dimensioni (m)	Manutenzione	Quota scorrimento (m s.m.m.)
C00213	cem	circolare	0.5	buona	37.95
C00214	cem	circolare	0.4	buona	37.92



0 25 50 m

SCALA 1:2,000



Codice: P00099

Data rilievo: 2017 04 14



Foto interno



Foto interno



Codice: P00101

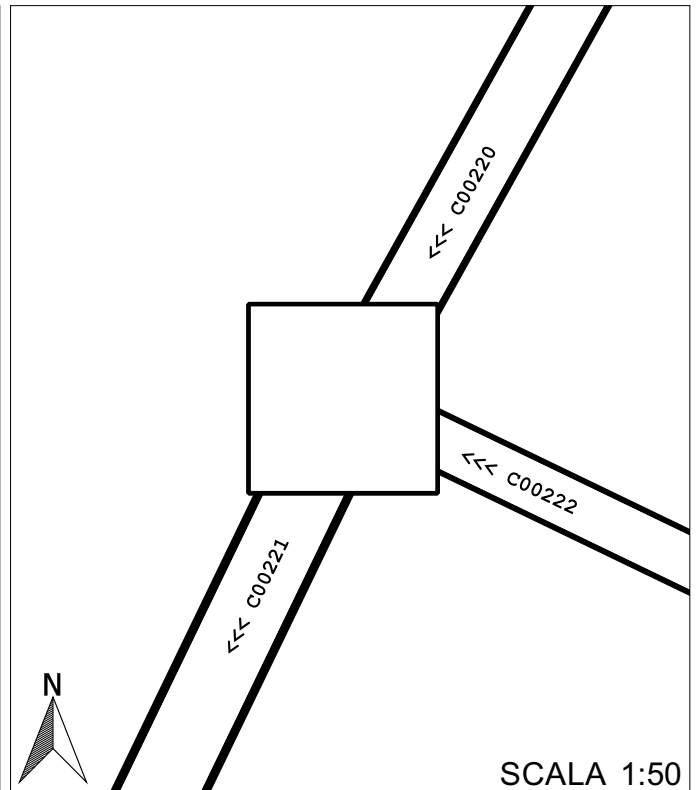
Data rilievo: 2017 04 14

Coordinata x: 1726977.03
Coordinata y: 5060594.179
Indirizzo: Via Castellana
Comune: Castelfranco Veneto

Tipo: pozzetto ispezione
Rete: bianca
Forma: rettangolare

Quota piano strada: 39.1
Quota cielo:
Quota fondo: 37.81

Sedimenti: 0%
Livello acqua stagnante: -

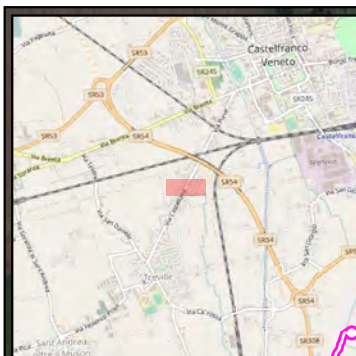


CONDOTTE USCITA

Codice	Materiale	Forma	Dimensioni (m)	Manutenzione	Quota scorrimento (m s.m.m.)
C00221	cem	circolare	0.6	buona	

CONDOTTE ENTRATA

Codice	Materiale	Forma	Dimensioni (m)	Manutenzione	Quota scorrimento (m s.m.m.)
C00220	cem	circolare	0.5	buona	37.9
C00222	cem	circolare	0.4	buona	37.91



SCALA 1:2,000



Foto esterna



Codice: P00102

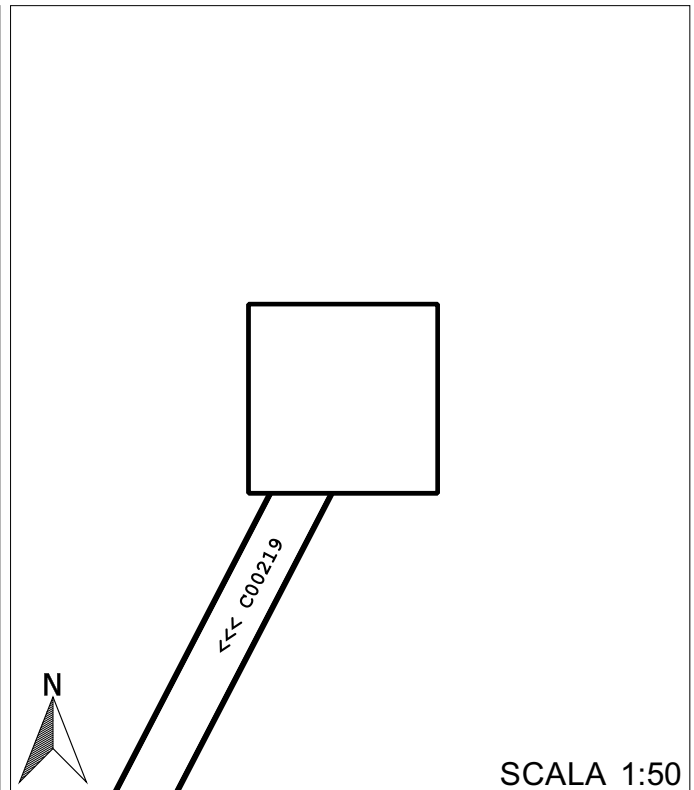
Data rilievo: 2017 04 14

Coordinata x: 1727143.364
Coordinata y: 5060904.123
Indirizzo: **Via Castellana**
Comune: **Castelfranco Veneto**

Tipo: **pozzetto ispezione**
Rete: **bianca**
Forma: **rettangolare**

Quota piano strada: **40.73**
Quota cielo:
Quota fondo: **39.53**

Sedimenti: **0%**
Livello acqua stagnante: -

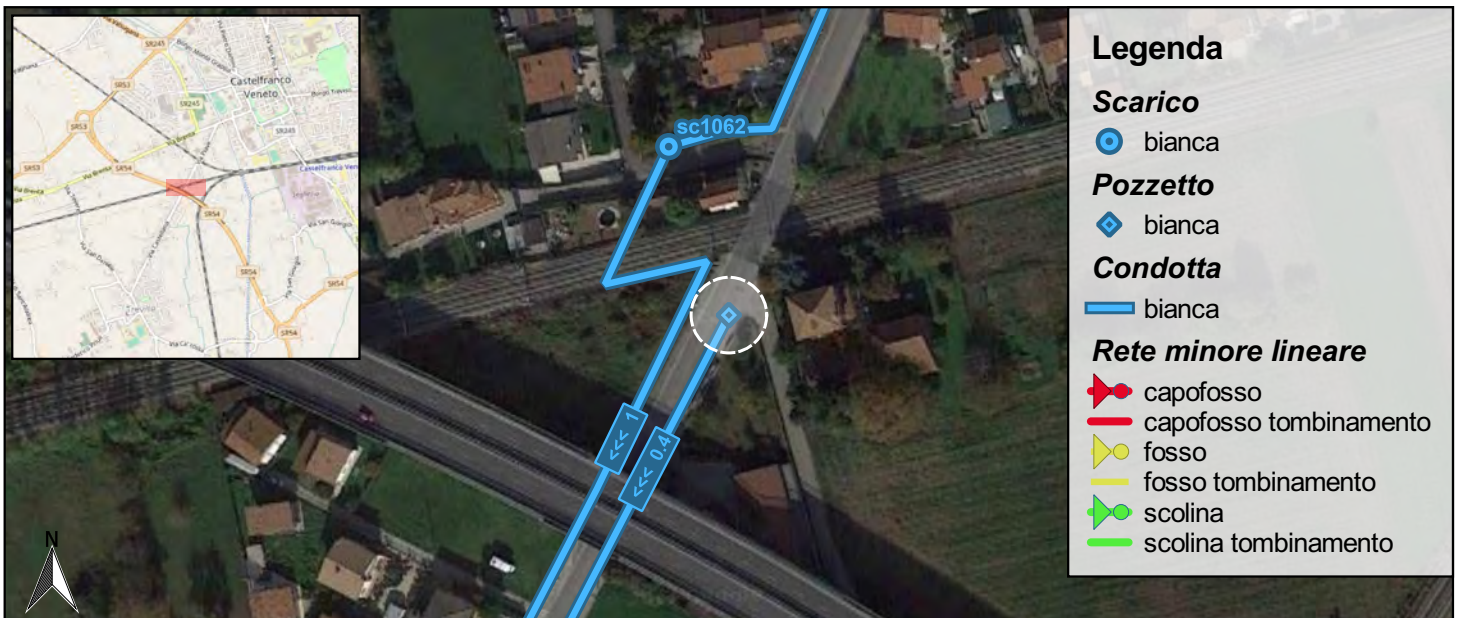


CONDOTTE USCITA

Codice	Materiale	Forma	Dimensioni (m)	Manutenzione	Quota scorrimento (m s.m.m.)
C00219	cem	circolare	0.4	buona	39.53

CONDOTTE ENTRATA

Codice	Materiale	Forma	Dimensioni (m)	Manutenzione	Quota scorrimento (m s.m.m.)



0 25 50 m

SCALA 1:2,000



Codice: P00102

Data rilievo: 2017 04 14



Foto interno




Foto esterna



Codice: P00103

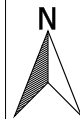
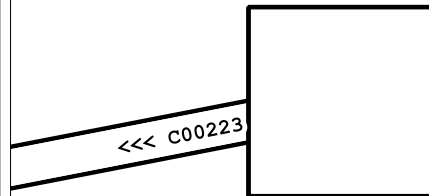
Data rilievo: 2017 04 14

Coordinata x: 1731284.105
Coordinata y: 5064641.393
Indirizzo: Via Molin Di Ferro
Comune: Castelfranco Veneto

Tipo: pozzetto ispezione
Rete: bianca
Forma: rettangolare

Quota piano strada: 51.26
Quota cielo:
Quota fondo: 50.07

Sedimenti: 0%
Livello acqua stagnante: -



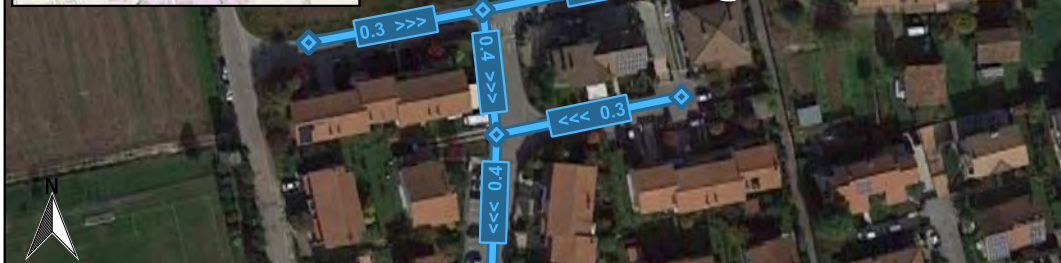
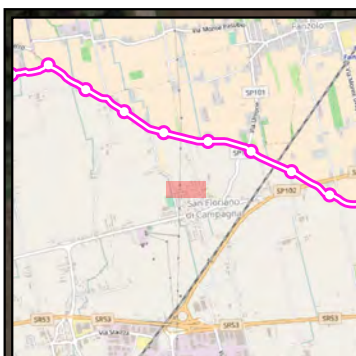
SCALA 1:50

CONDOTTE USCITA

Codice	Materiale	Forma	Dimensioni (m)	Manutenzione	Quota scorrimento (m s.m.m.)
C00223	cem	circolare	0.3	buona	50.12

CONDOTTE ENTRATA

Codice	Materiale	Forma	Dimensioni (m)	Manutenzione	Quota scorrimento (m s.m.m.)



Legenda

Scarico

● bianca

Pozzetto

◆ bianca

Condotta

— bianca

Rete minore lineare

▶ capofosso

▶ capofosso tombinamento

● fosso

▶ fosso tombinamento

▶ scolina

▶ scolina tombinamento



0 25 50 m

SCALA 1:2,000



Codice: P00103

Data rilievo: 2017 04 14



Foto interno



Foto esterna



Codice: P00104

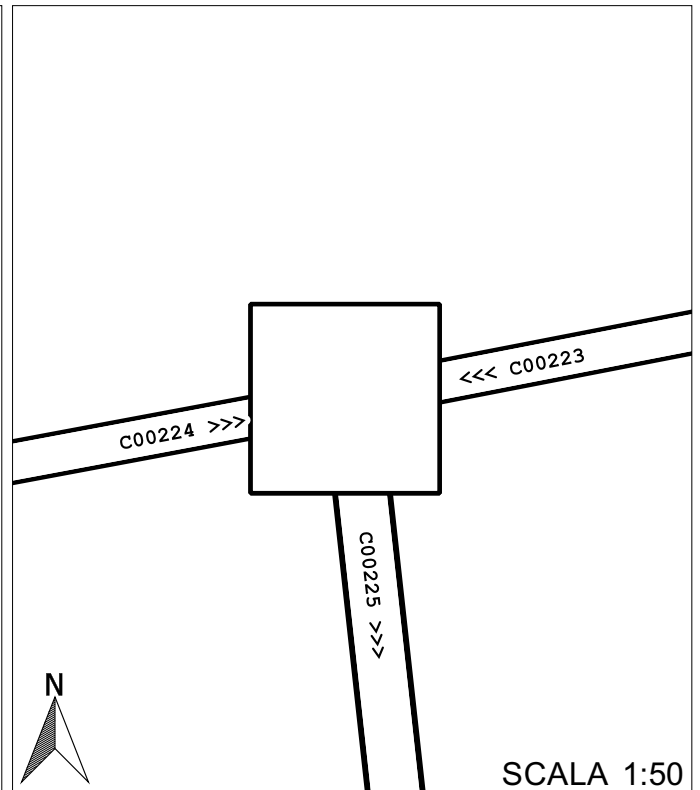
Data rilievo: 2017 04 14

Coordinata x: 1731219.204
Coordinata y: 5064628.774
Indirizzo: Via Molin Di Ferro
Comune: Castelfranco Veneto

Tipo: pozzetto ispezione
Rete: bianca
Forma: rettangolare

Quota piano strada: 51.04
Quota cielo: -
Quota fondo: 49.85

Sedimenti: 0%
Livello acqua stagnante: -

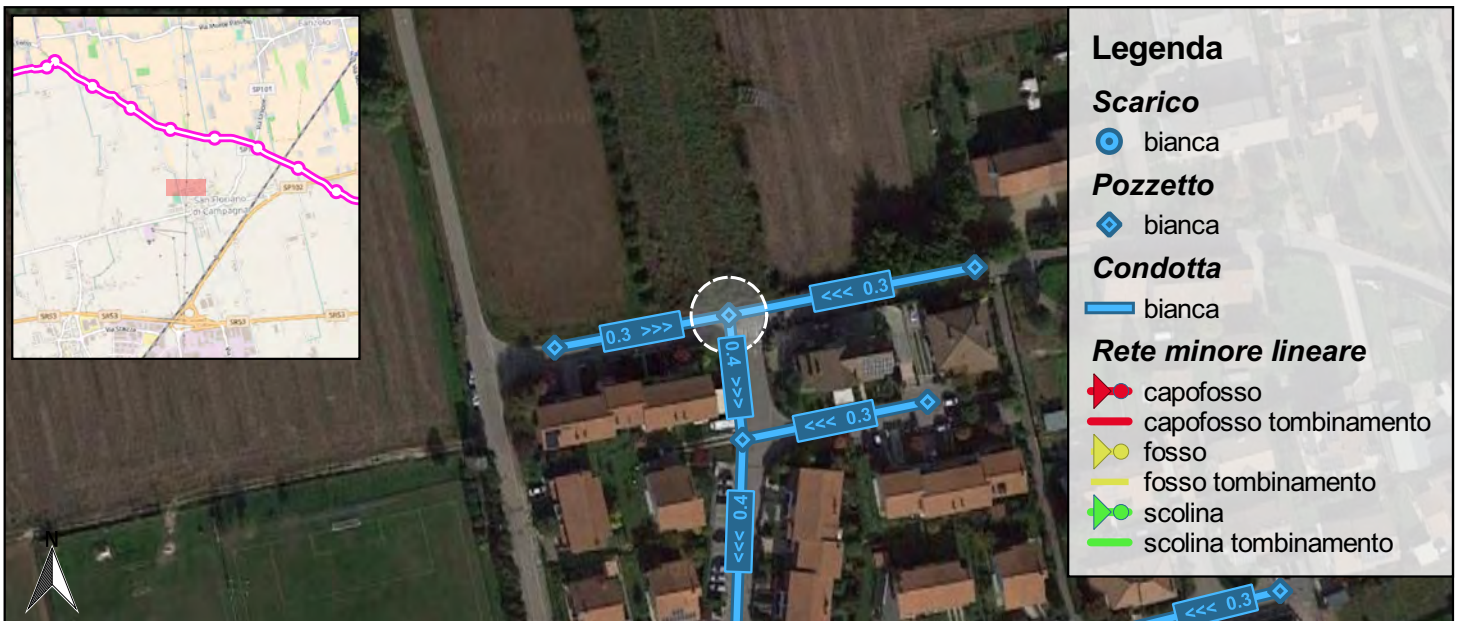


CONDOTTE USCITA

Codice	Materiale	Forma	Dimensioni (m)	Manutenzione	Quota scorrimento (m s.m.m.)
C00225	cem	circolare	0.4	buona	49.93

CONDOTTE ENTRATA

Codice	Materiale	Forma	Dimensioni (m)	Manutenzione	Quota scorrimento (m s.m.m.)
C00224	cem	circolare	0.3	buona	49.95
C00223	cem	circolare	0.3	buona	49.95



0 25 50 m

SCALA 1:2,000



Codice: P00104

Data rilievo: 2017 04 14



Foto interno



Foto interno



Foto esterna



Codice: P00105

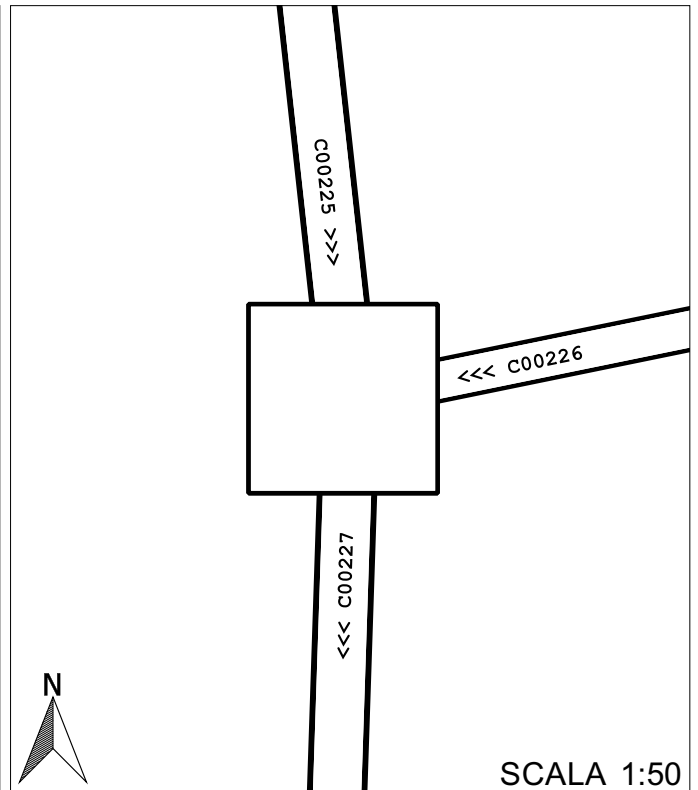
Data rilievo: 2017 04 14

Coordinata x: 1731222.812
Coordinata y: 5064595.899
Indirizzo: Via Ricciotti
Comune: Castelfranco Veneto

Tipo: pozzetto ispezione
Rete: bianca
Forma: rettangolare

Quota piano strada: 50.97
Quota cielo: -
Quota fondo: 49.79

Sedimenti: 0%
Livello acqua stagnante: -

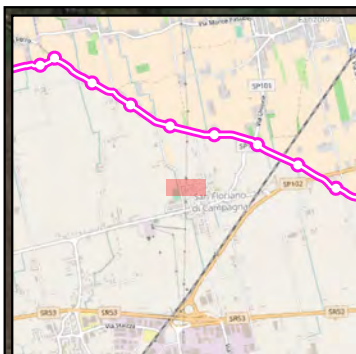


CONDOTTE USCITA

Codice	Materiale	Forma	Dimensioni (m)	Manutenzione	Quota scorrimento (m s.m.m.)
C00227	cem	circolare	0.4	buona	49.89

CONDOTTE ENTRATA

Codice	Materiale	Forma	Dimensioni (m)	Manutenzione	Quota scorrimento (m s.m.m.)
C00226	cem	circolare	0.3	buona	49.92
C00225	cem	circolare	0.4	buona	49.94



SCALA 1:2,000



Codice: P00105

Data rilievo: 2017 04 14



Foto interno



Foto interno



Foto esterna



Codice: P00106

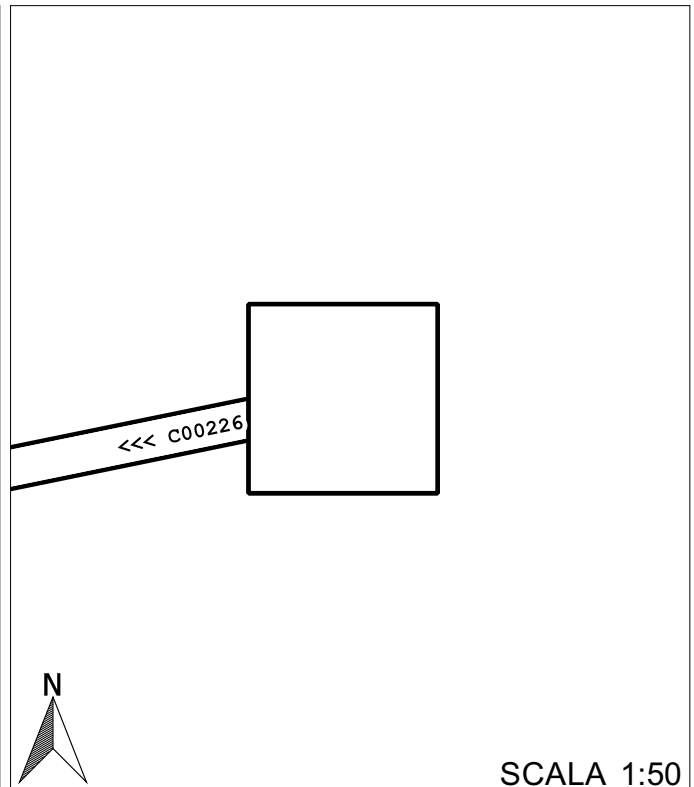
Data rilievo: 2017 04 14

Coordinata x: 1731271.604
Coordinata y: 5064605.89
Indirizzo: Via Ricciotti
Comune: Castelfranco Veneto

Tipo: pozzetto ispezione
Rete: bianca
Forma: rettangolare

Quota piano strada: 51.24
Quota cielo:
Quota fondo: 50.05

Sedimenti: 0%
Livello acqua stagnante: -

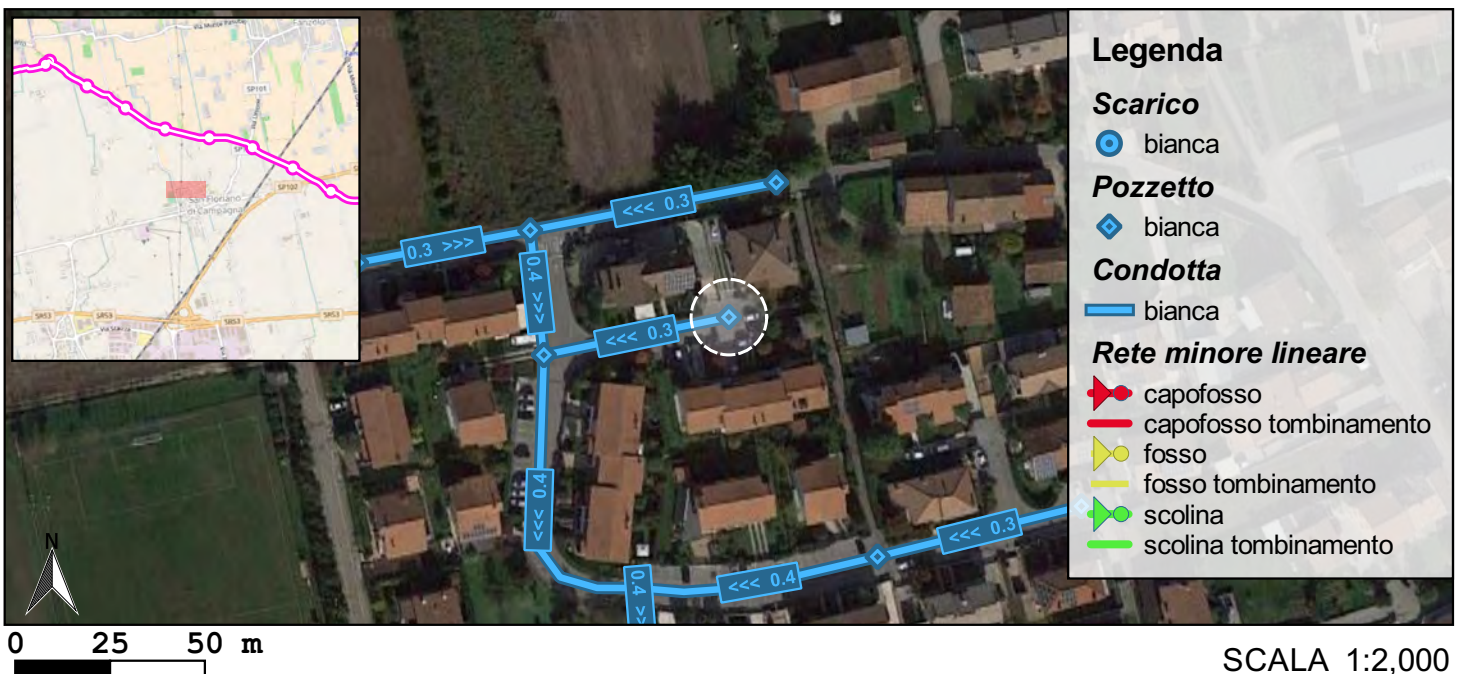


CONDOTTE USCITA

Codice	Materiale	Forma	Dimensioni (m)	Manutenzione	Quota scorrimento (m s.m.m.)
C00226	cem	circolare	0.3	buona	50.06

CONDOTTE ENTRATA

Codice	Materiale	Forma	Dimensioni (m)	Manutenzione	Quota scorrimento (m s.m.m.)



SCALA 1:2,000



Codice: P00106

Data rilievo: 2017 04 14



Foto interno



Foto esterna



Codice: P00107

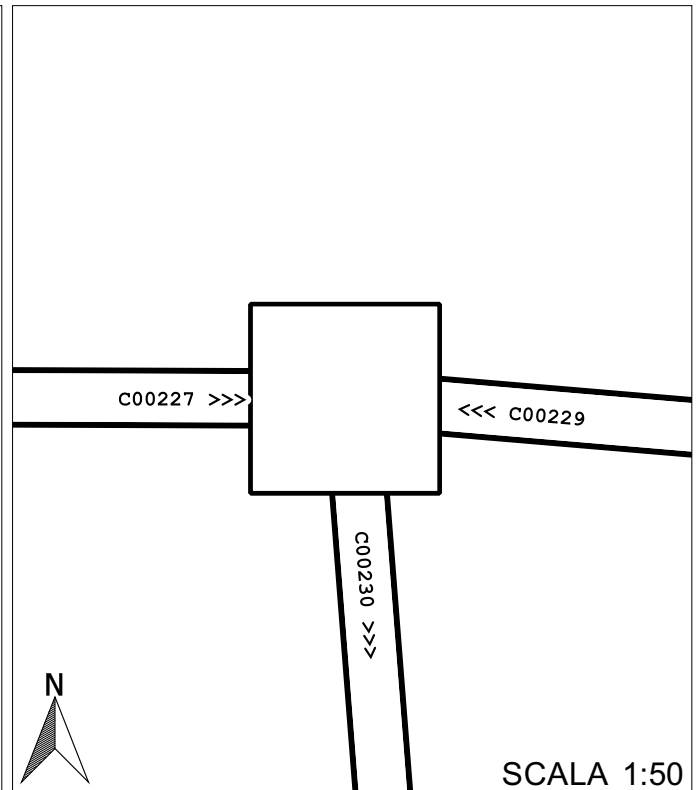
Data rilievo: 2017 04 14

Coordinata x: 1731247.858
Coordinata y: 5064534.434
Indirizzo: Via Ricciotti
Comune: Castelfranco Veneto

Tipo: pozzetto ispezione
Rete: bianca
Forma: rettangolare

Quota piano strada: 50.87
Quota cielo: -
Quota fondo: 49.6

Sedimenti: 0%
Livello acqua stagnante: -

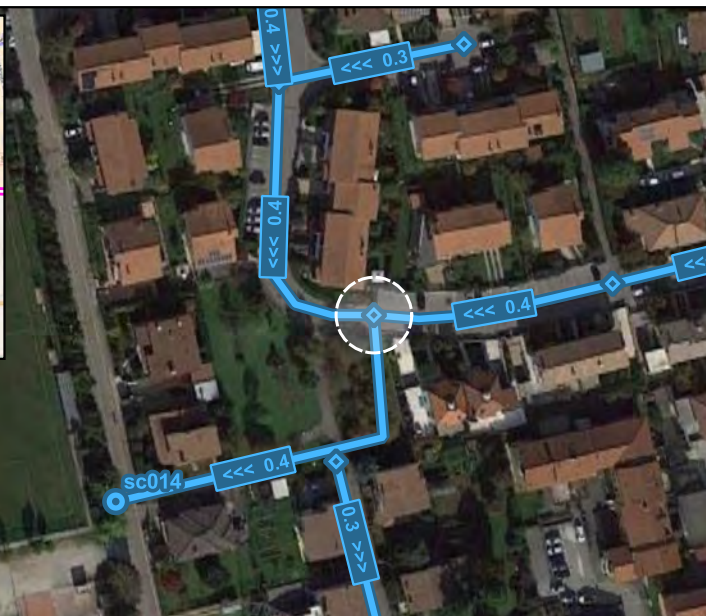
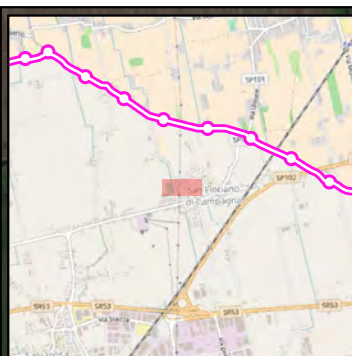


CONDOTTE USCITA

Codice	Materiale	Forma	Dimensioni (m)	Manutenzione	Quota scorrimento (m s.m.m.)
C00230	cem	circolare	0.4	buona	49.6

CONDOTTE ENTRATA

Codice	Materiale	Forma	Dimensioni (m)	Manutenzione	Quota scorrimento (m s.m.m.)
C00227	cem	circolare	0.4	buona	49.6
C00229	cem	circolare	0.4	buona	49.6



Legenda

Scarico

- bianca

Pozzetto

- bianca

Condotta

- bianca

Rete minore lineare

- capofosso
- capofosso tombinamento
- fosso
- fosso tombinamento
- scolina
- scolina tombinamento



SCALA 1:2,000



Codice: P00107

Data rilievo: 2017 04 14



Foto interno



Foto interno



Foto esterna



Codice: P00108

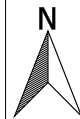
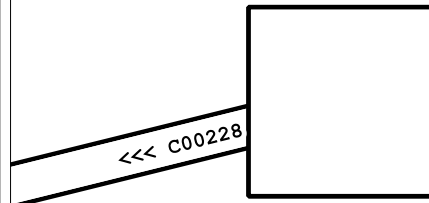
Data rilievo: 2017 04 14

Coordinata x: 1731364.585
Coordinata y: 5064556.02
Indirizzo: Via Ricciotti
Comune: Castelfranco Veneto

Tipo: pozzetto ispezione
Rete: bianca
Forma: rettangolare

Quota piano strada: 51.2
Quota cielo:
Quota fondo: 49.95

Sedimenti: 0%
Livello acqua stagnante: -



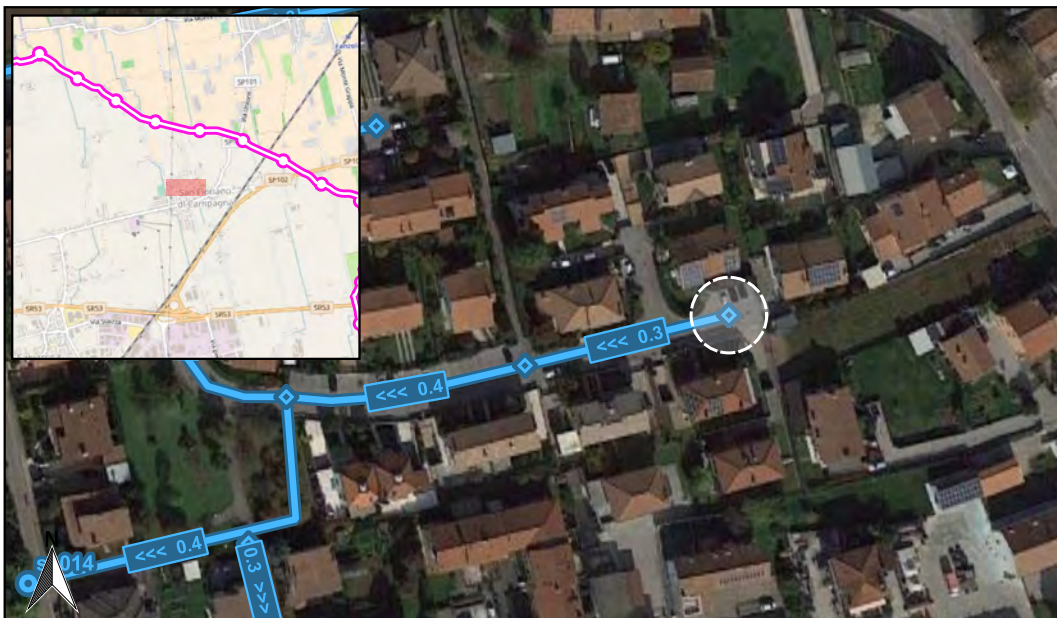
SCALA 1:50

CONDOTTE USCITA

Codice	Materiale	Forma	Dimensioni (m)	Manutenzione	Quota scorrimento (m s.m.m.)
C00228	cem	circolare	0.3	buona	50.05

CONDOTTE ENTRATA

Codice	Materiale	Forma	Dimensioni (m)	Manutenzione	Quota scorrimento (m s.m.m.)



Legenda

- Scarico**
- bianca
- Pozzetto**
- bianca
- Condotta**
- bianca
- Rete minore lineare**
- capofosso
- capofosso tombinamento
- fosso
- fosso tombinamento
- scolina
- scolina tombinamento

SCALA 1:2,000



Codice: P00108

Data rilievo: 2017 04 14



Foto interno



Foto esterna



Codice: P00110

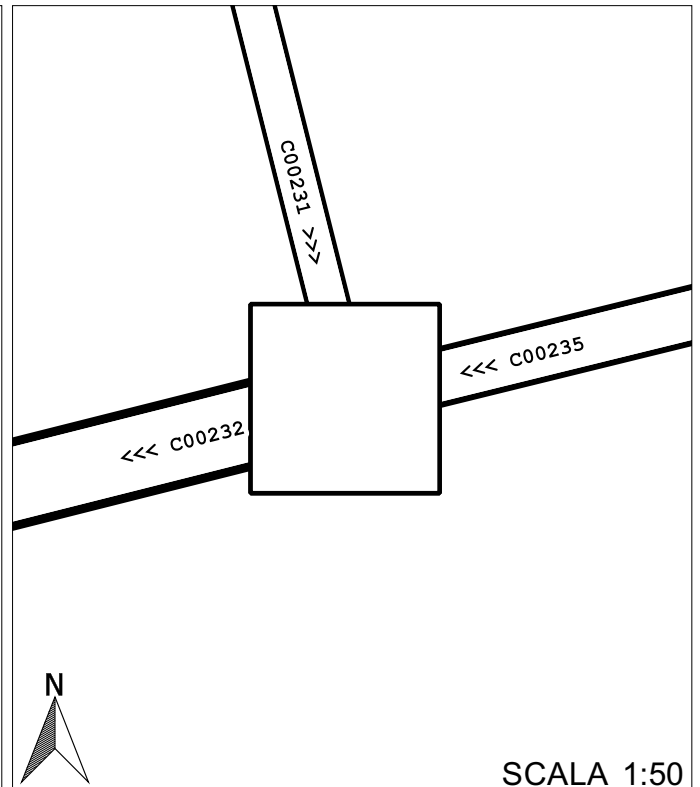
Data rilievo: 2017 04 14

Coordinata x: 1731266.613
Coordinata y: 5064381.319
Indirizzo: Via Postioma Di San Floriano
Comune: Castelfranco Veneto

Tipo: pozzetto ispezione
Rete: bianca
Forma: rettangolare

Quota piano strada: 49.89
Quota cielo:
Quota fondo: 49

Sedimenti: 0%
Livello acqua stagnante: -

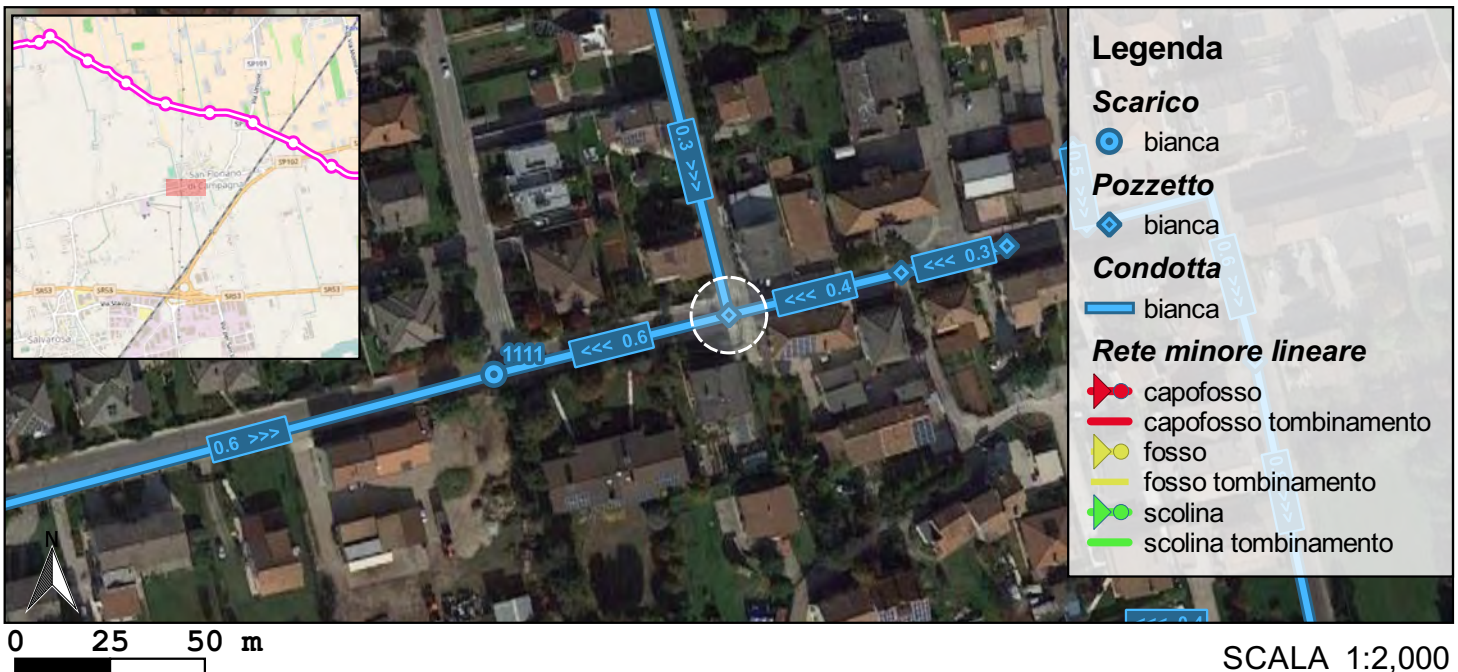


CONDOTTE USCITA

Codice	Materiale	Forma	Dimensioni (m)	Manutenzione	Quota scorrimento (m s.m.m.)
C00232	cem	circolare	0.6	buona	49.01

CONDOTTE ENTRATA

Codice	Materiale	Forma	Dimensioni (m)	Manutenzione	Quota scorrimento (m s.m.m.)
C00235	cem	circolare	0.4	buona	49.15
C00231	cem	circolare	0.3	buona	49.1



SCALA 1:2,000



Codice: P00110

Data rilievo: 2017 04 14




Foto interno



Foto esterna



Codice: P00111

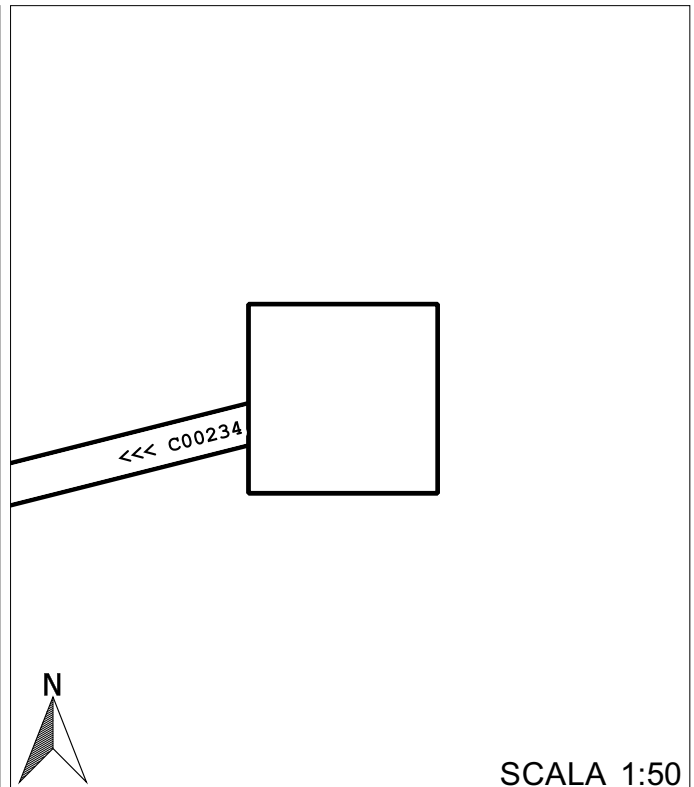
Data rilievo: 2017 04 14

Coordinata x: 1731339.927
Coordinata y: 5064399.53
Indirizzo: **Via Postioma Di San Floriano**
Comune: **Castelfranco Veneto**

Tipo: **pozzetto ispezione**
Rete: **bianca**
Forma: **rettangolare**

Quota piano strada: **50.13**
Quota cielo:
Quota fondo: **49.52**

Sedimenti: **0%**
Livello acqua stagnante: -

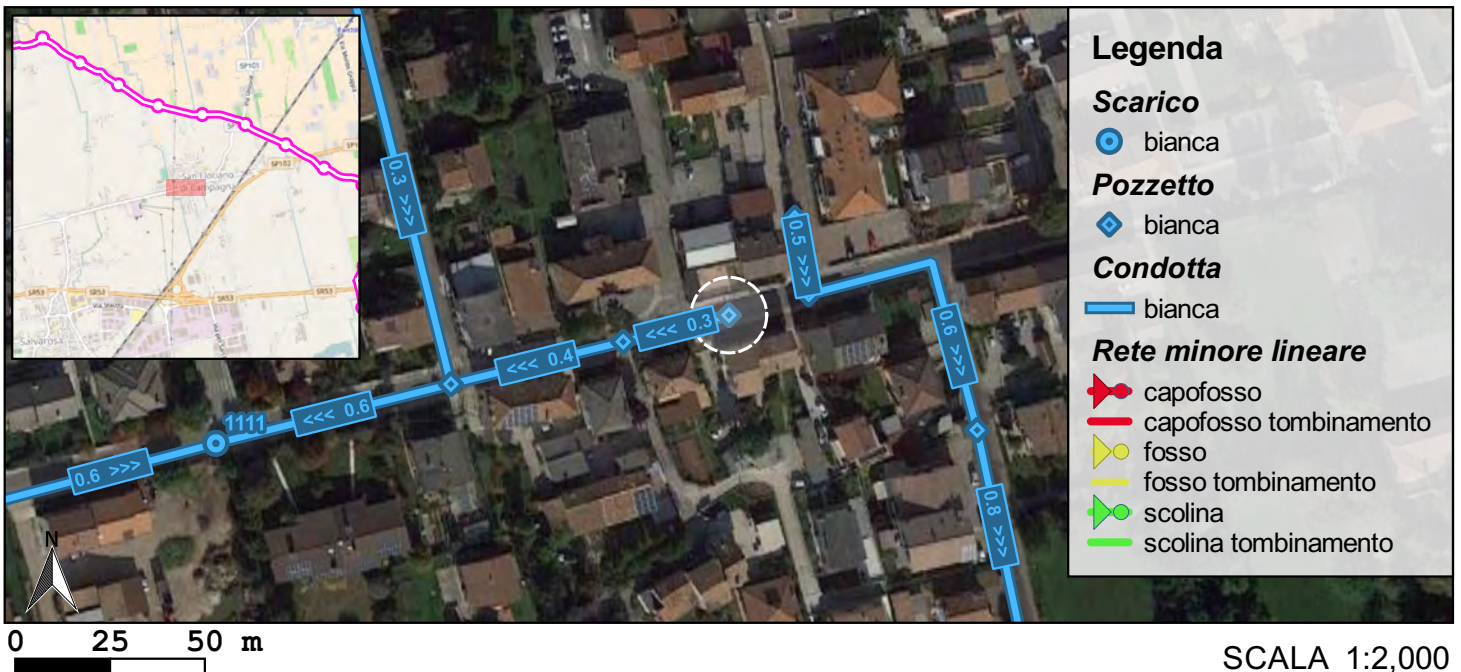


CONDOTTE USCITA

Codice	Materiale	Forma	Dimensioni (m)	Manutenzione	Quota scorrimento (m s.m.m.)
C00234	cem	circolare	0.3	buona	49.52

CONDOTTE ENTRATA

Codice	Materiale	Forma	Dimensioni (m)	Manutenzione	Quota scorrimento (m s.m.m.)





Codice: P00111

Data rilievo: 2017 04 14



Foto interno



Foto esterna



Codice: P00112

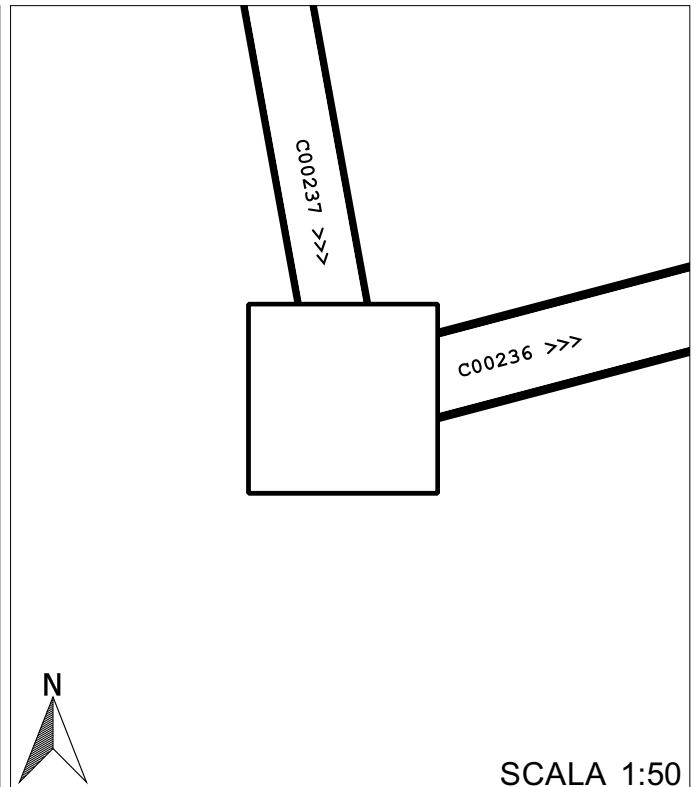
Data rilievo: 2017 04 14

Coordinata x: 1731360.99
Coordinata y: 5064405.024
Indirizzo: Via Postioma Di San
Floriano
Comune: Castelfranco Veneto

Tipo: **pozzetto ispezione**
Rete: **bianca**
Forma: **rettangolare**

Quota piano strada: 50.13
Quota cielo:
Quota fondo: 49.25

Sedimenti: 0%
Livello acqua stagnante: -

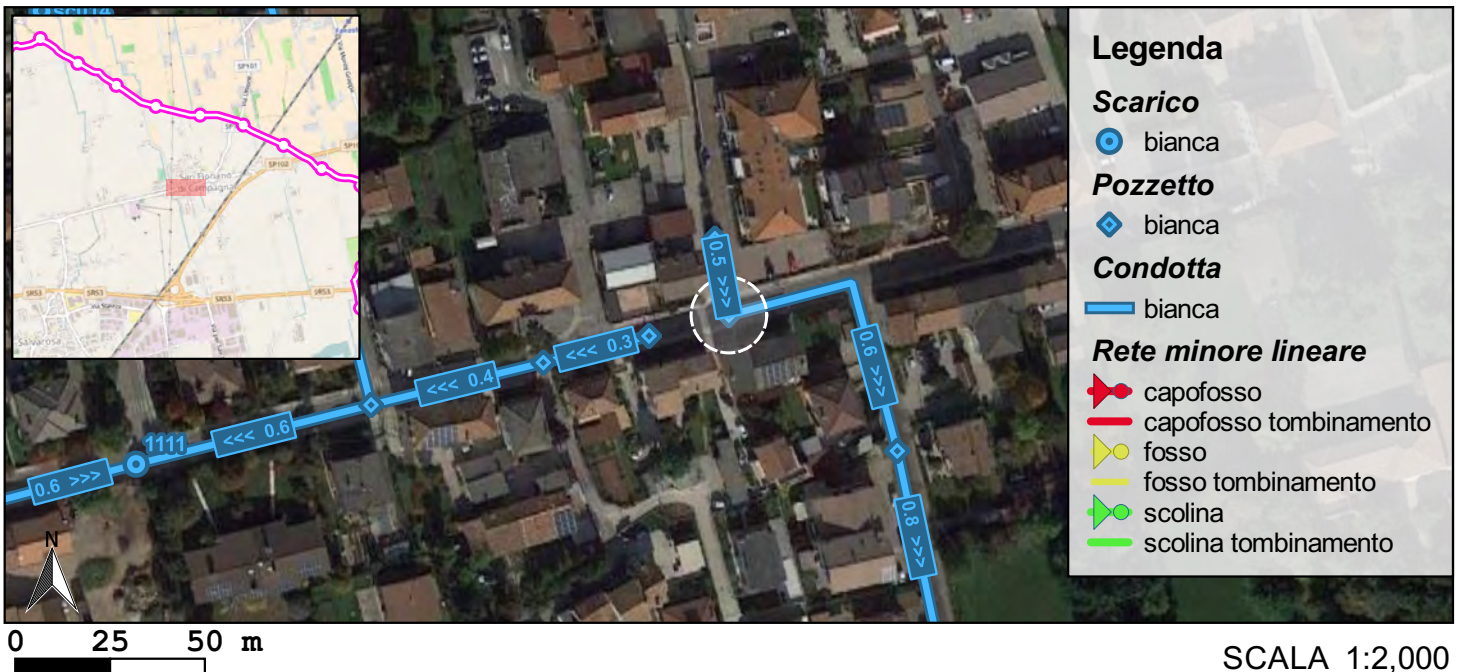


CONDOTTE USCITA

Codice	Materiale	Forma	Dimensioni (m)	Manutenzione	Quota scorrimento (m s.m.m.)
C00236	cem	circolare	0.6	buona	49.25

CONDOTTE ENTRATA

Codice	Materiale	Forma	Dimensioni (m)	Manutenzione	Quota scorrimento (m s.m.m.)
C00237	cem	circolare	0.5	buona	49.29



SCALA 1:2,000



Codice: P00112

Data rilievo: 2017 04 14



Foto interno



Foto esterna



Codice: P00113

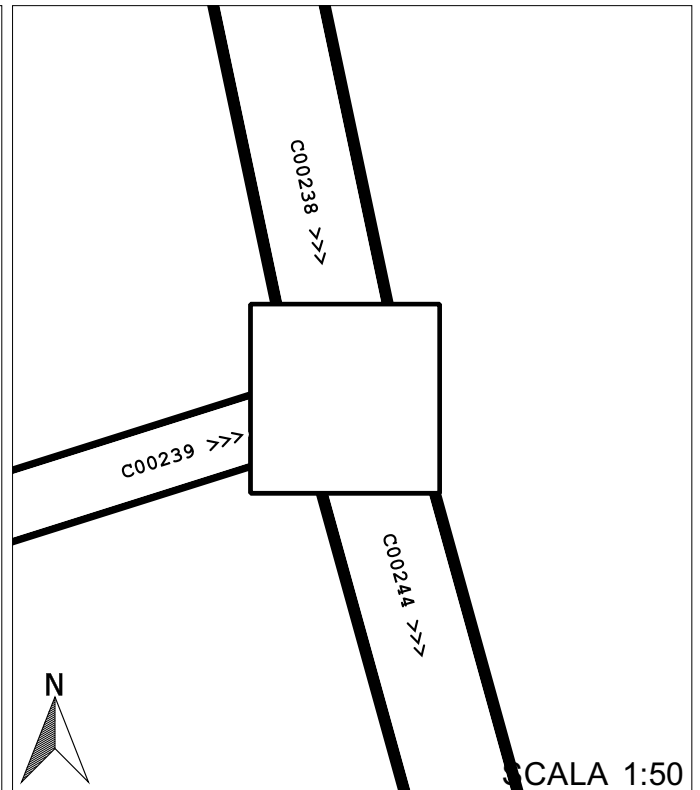
Data rilievo: 2017 04 14

Coordinata x: 1731428.465
Coordinata y: 5064260.126
Indirizzo: **Via Stradone**
Comune: **Castelfranco Veneto**

Tipo: **pozzetto ispezione**
Rete: **bianca**
Forma: **rettangolare**

Quota piano strada: **49.05**
Quota cielo:
Quota fondo: **47.9**

Sedimenti: **0%**
Livello acqua stagnante: -

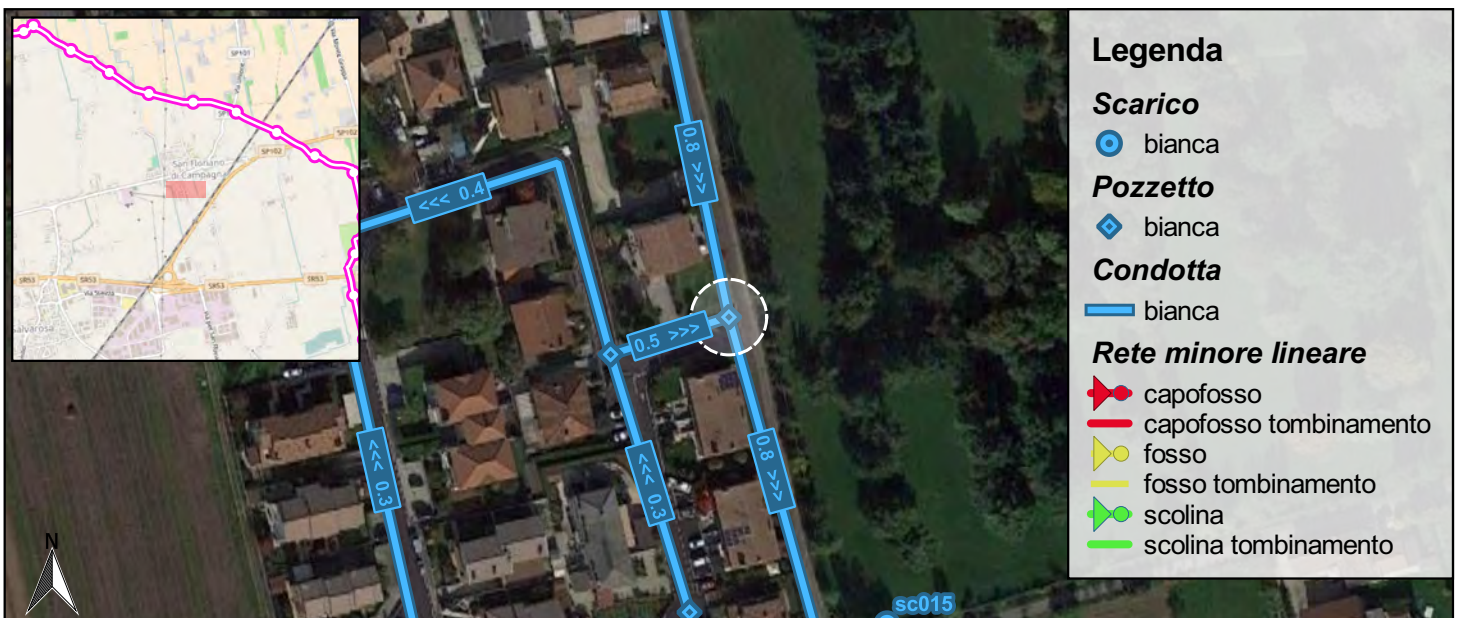


CONDOTTE USCITA

Codice	Materiale	Forma	Dimensioni (m)	Manutenzione	Quota scorrimento (m s.m.m.)
C00244	cem	circolare	0.8	buona	48.02

CONDOTTE ENTRATA

Codice	Materiale	Forma	Dimensioni (m)	Manutenzione	Quota scorrimento (m s.m.m.)
C00238	cem	circolare	0.8	buona	48.05
C00239	cem	circolare	0.5	buona	47.97



SCALA 1:2,000



Codice: P00113

Data rilievo: 2017 04 14



Foto interno



Foto esterna



Codice: P00114

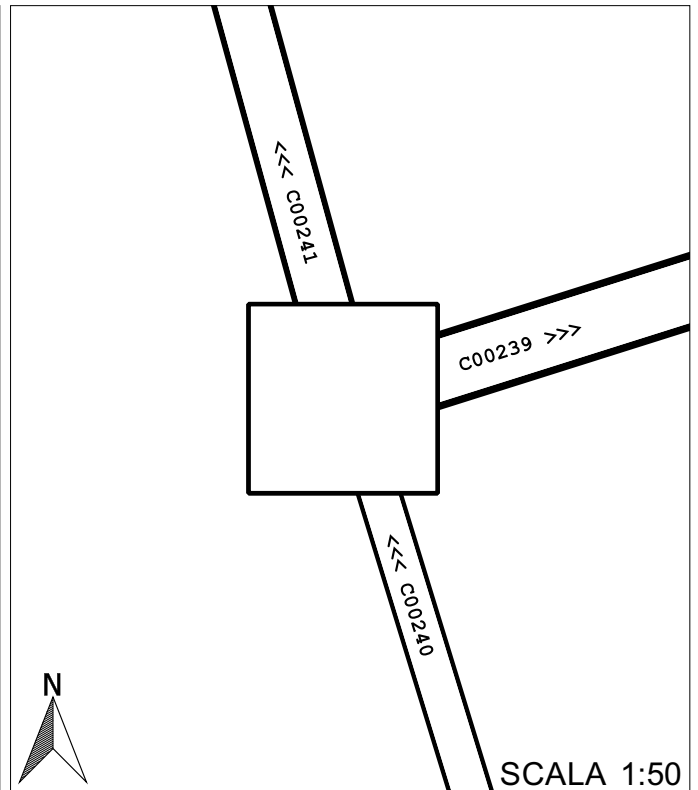
Data rilievo: 2017 04 14

Coordinata x: 1731397.252
Coordinata y: 5064250.267
Indirizzo: Via Diedo
Comune: Castelfranco Veneto

Tipo: pozzetto ispezione
Rete: bianca
Forma: rettangolare

Quota piano strada: 49.05
Quota cielo:
Quota fondo: 47.9

Sedimenti: 0%
Livello acqua stagnante: -

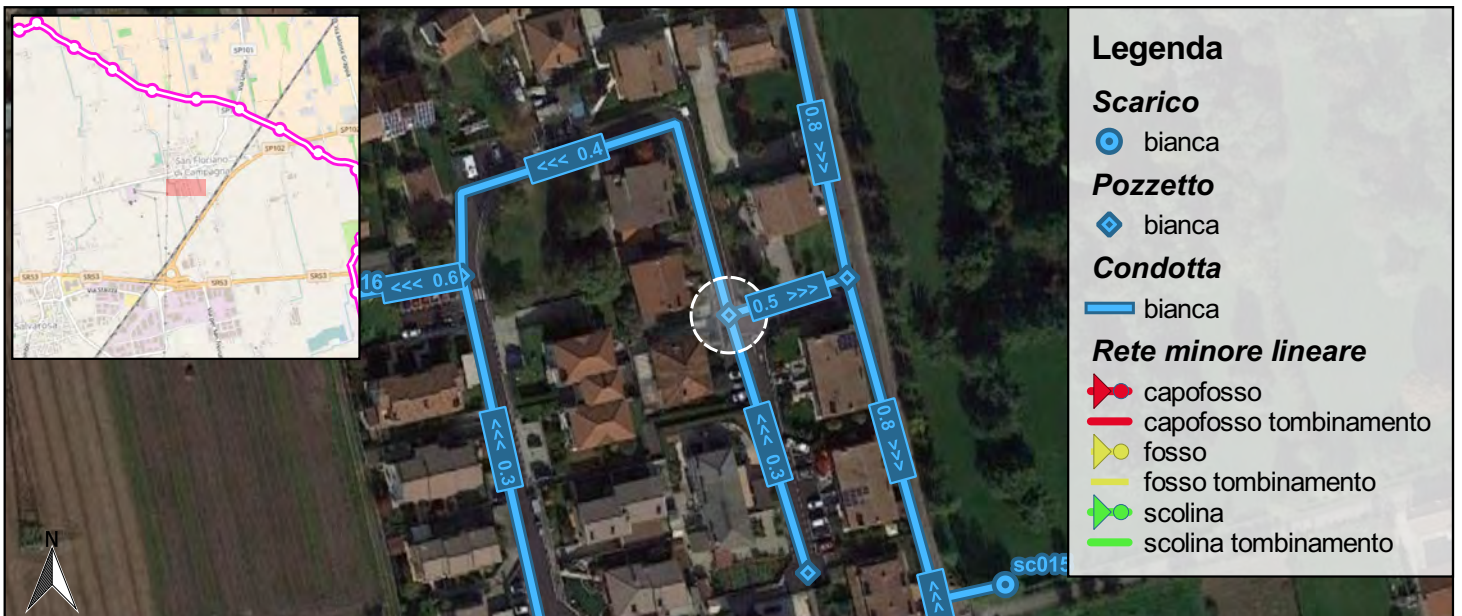


CONDOTTE USCITA

Codice	Materiale	Forma	Dimensioni (m)	Manutenzione	Quota scorrimento (m s.m.m.)
C00239	cem	circolare	0.5	buona	48.06
C00241	cem	circolare	0.4	buona	48.07

CONDOTTE ENTRATA

Codice	Materiale	Forma	Dimensioni (m)	Manutenzione	Quota scorrimento (m s.m.m.)
C00240	cem	circolare	0.3	buona	48.13



0 25 50 m

SCALA 1:2,000



Codice: P00114

Data rilievo: 2017 04 14



Foto interno




Foto interno



Foto esterna



Codice: P00115

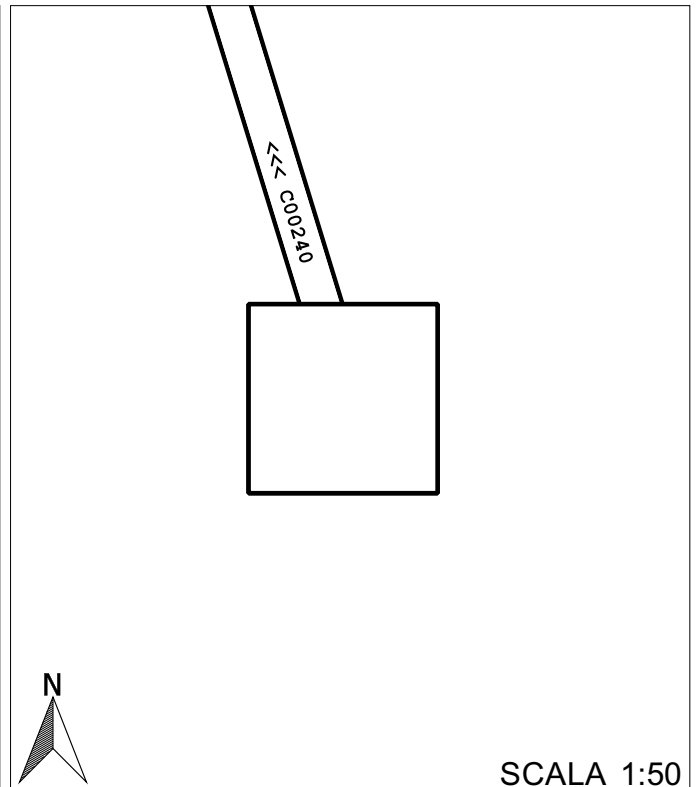
Data rilievo: 2017 04 14

Coordinata x: 1731418.093
Coordinata y: 5064182.286
Indirizzo: Via Diedo
Comune: Castelfranco Veneto

Tipo: pozzetto ispezione
Rete: bianca
Forma: rettangolare

Quota piano strada: 48.81
Quota cielo:
Quota fondo: 48.33

Sedimenti: 0%
Livello acqua stagnante: -



CONDOTTE USCITA

Codice	Materiale	Forma	Dimensioni (m)	Manutenzione	Quota scorrimento (m s.m.m.)
C00240	cem	circolare	0.3	buona	48.33

CONDOTTE ENTRATA

Codice	Materiale	Forma	Dimensioni (m)	Manutenzione	Quota scorrimento (m s.m.m.)



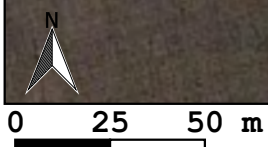
Legenda

Scarico
 ● bianca

Pozzetto
 ◆ bianca

Condotta
 — bianca

Rete minore lineare
 ● capofosso
 ● capofosso tombinamento
 ● fosso
 ● fosso tombinamento
 ● scolina
 ● scolina tombinamento



SCALA 1:2,000



Codice: P00115

Data rilievo: 2017 04 14



2017-04-14 16:18

Foto interno



2017-04-14 16:18

Foto esterna



Codice: P00116

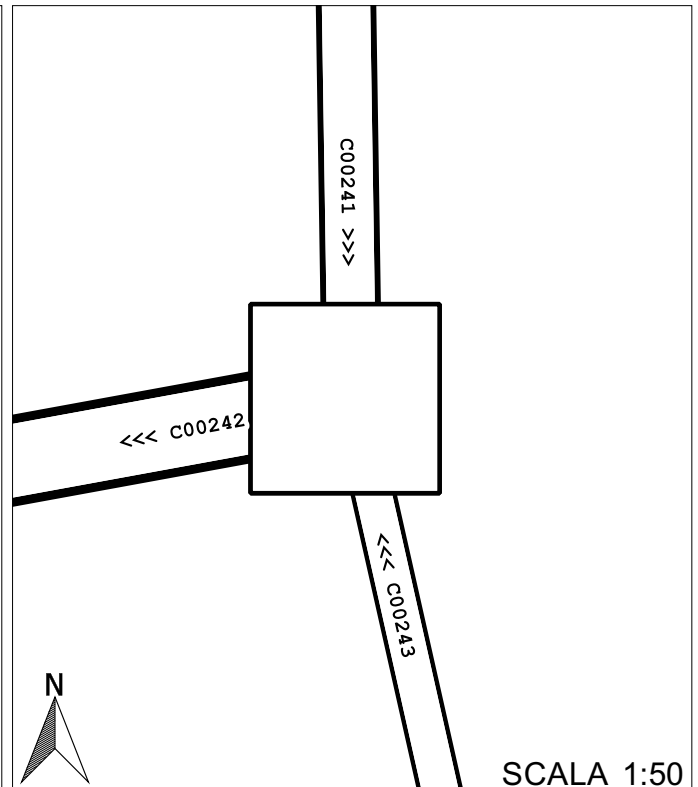
Data rilievo: 2017 04 14

Coordinata x: 1731326.931
Coordinata y: 5064260.665
Indirizzo: Via Diedo
Comune: Castelfranco Veneto

Tipo: pozzetto ispezione
Rete: bianca
Forma: rettangolare

Quota piano strada: 49.13
Quota cielo: -
Quota fondo: 47.93

Sedimenti: 0%
Livello acqua stagnante: -

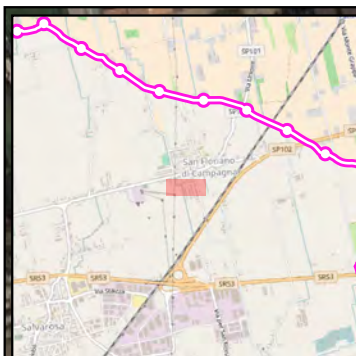


CONDOTTE USCITA

Codice	Materiale	Forma	Dimensioni (m)	Manutenzione	Quota scorrimento (m s.m.m.)
C00242	cem	circolare	0.6	buona	47.89

CONDOTTE ENTRATA

Codice	Materiale	Forma	Dimensioni (m)	Manutenzione	Quota scorrimento (m s.m.m.)
C00241	cem	circolare	0.4	buona	47.96
C00243	cem	circolare	0.3	buona	47.99



Legenda

Scarico

● bianca

Pozzetto

◆ bianca

Condotta

— bianca

Rete minore lineare

▲ capofosso

▲ capofosso tombinamento

● fosso

▲ fosso tombinamento

● scolina

▲ scolina tombinamento

SCALA 1:2,000



Codice: P00116

Data rilievo: 2017 04 14



Foto interno



Foto interno



Codice: P00117

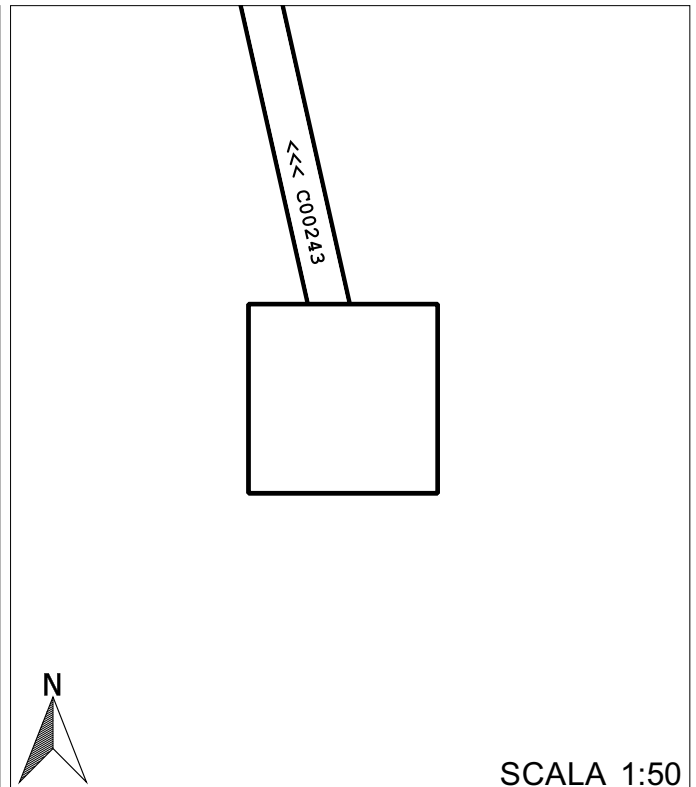
Data rilievo: 2017 04 14

Coordinata x: 1731349.167
Coordinata y: 5064161.812
Indirizzo: **Via Diedo**
Comune: **Castelfranco Veneto**

Tipo: **pozzetto ispezione**
Rete: **bianca**
Forma: **rettangolare**

Quota piano strada: **49.07**
Quota cielo:
Quota fondo: **48.25**

Sedimenti: **0%**
Livello acqua stagnante: -

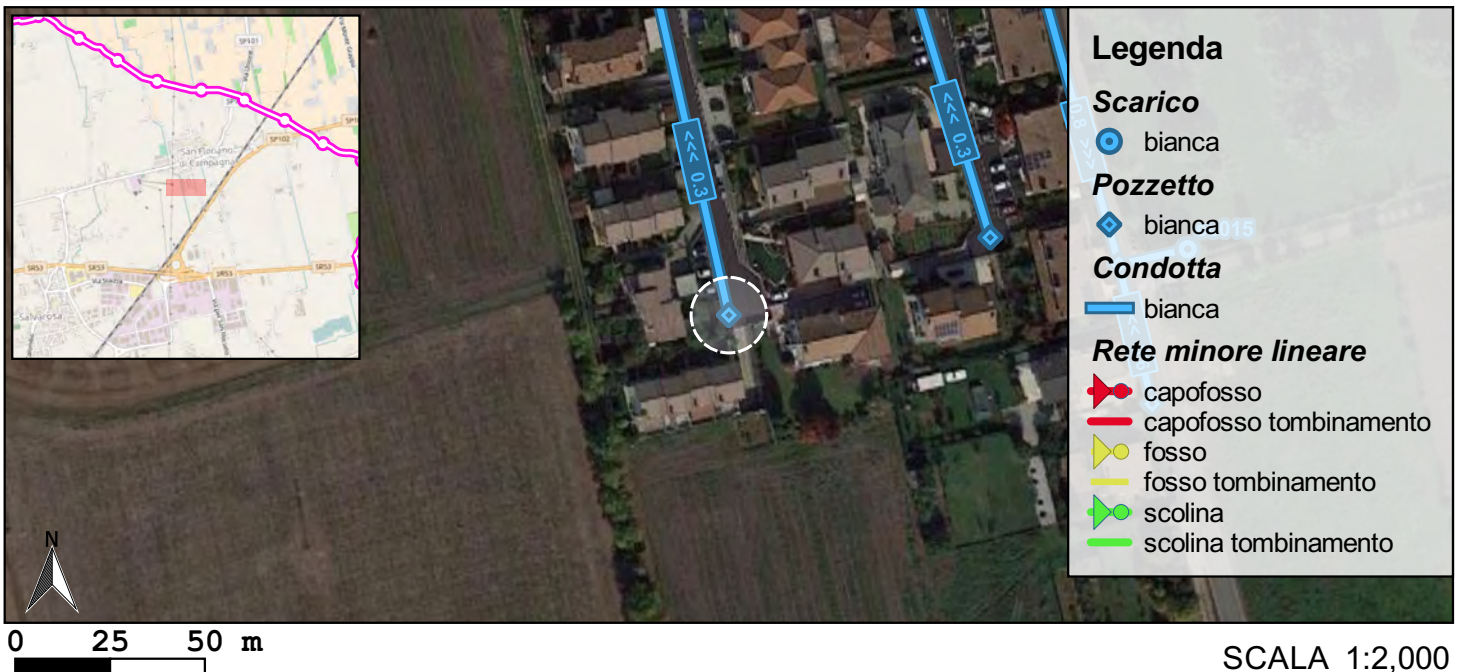


CONDOTTE USCITA

Codice	Materiale	Forma	Dimensioni (m)	Manutenzione	Quota scorrimento (m s.m.m.)
C00243	cem	circolare	0.3	buona	48.31

CONDOTTE ENTRATA

Codice	Materiale	Forma	Dimensioni (m)	Manutenzione	Quota scorrimento (m s.m.m.)





Codice: P00117

Data rilievo: 2017 04 14



Foto interno



Foto esterna



Codice: P00215

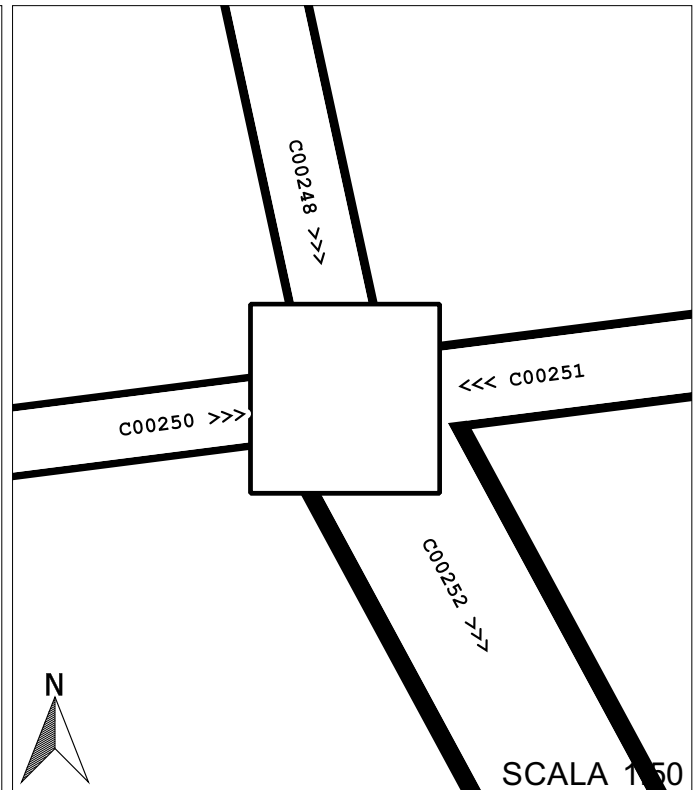
Data rilievo: 2017 04 28

Coordinata x: 1730684.694
Coordinata y: 5061726.086
Indirizzo: Viale Dell'industria
Comune: Castelfranco Veneto

Tipo: pozzetto ispezione
Rete: bianca
Forma: rettangolare

Quota piano strada: 37.95
Quota cielo:
Quota fondo: 35.91

Sedimenti: 0%
Livello acqua stagnante: -

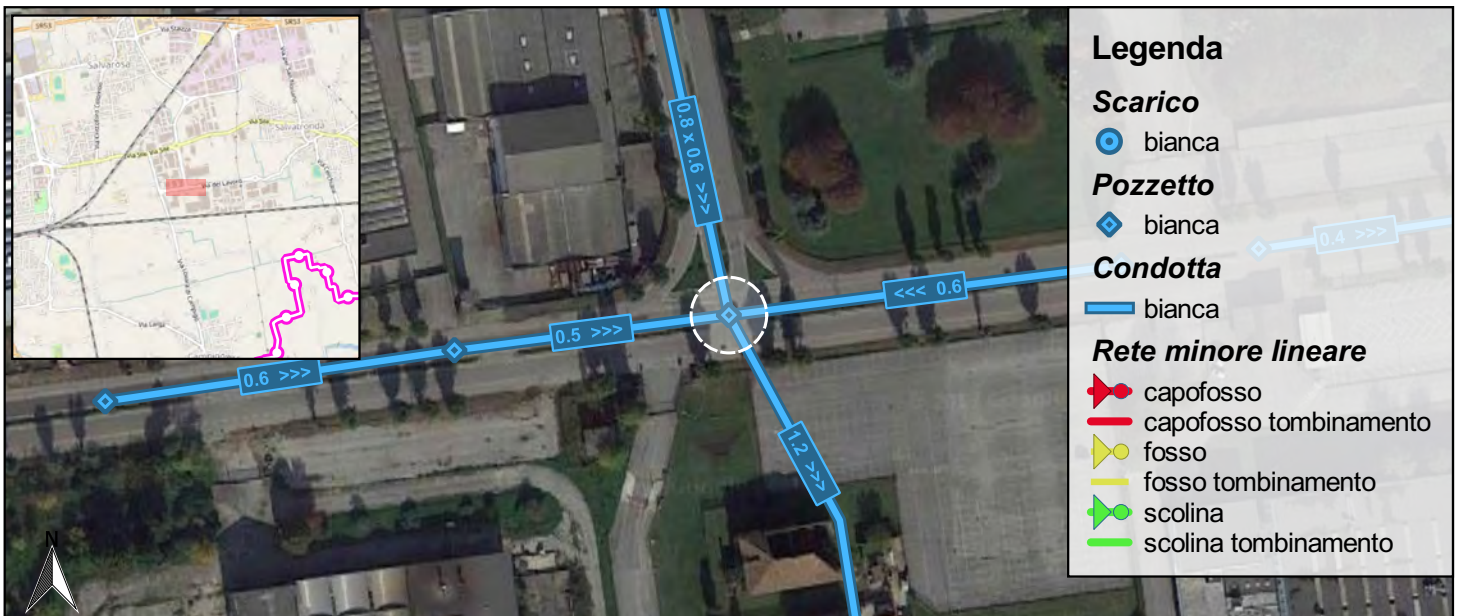


CONDOTTE USCITA

Codice	Materiale	Forma	Dimensioni (m)	Manutenzione	Quota scorrimento (m s.m.m.)
C00252	cem	circolare	1.2	buona	36.35

CONDOTTE ENTRATA

Codice	Materiale	Forma	Dimensioni (m)	Manutenzione	Quota scorrimento (m s.m.m.)
C00251	cem	circolare	0.6	buona	36.43
C00248	cem	rettangolare	0.8 x 0.6	buona	36.42
C00250	cem	circolare	0.5	buona	36.44



SCALA 1:2,000



Comune di Castelfranco Veneto

**SCHEDA MONOGRAFICA
POZZETTI RILEVATI (2/2)**

Codice: P00215

Data rilievo: 2017 04 28



Codice: P00216

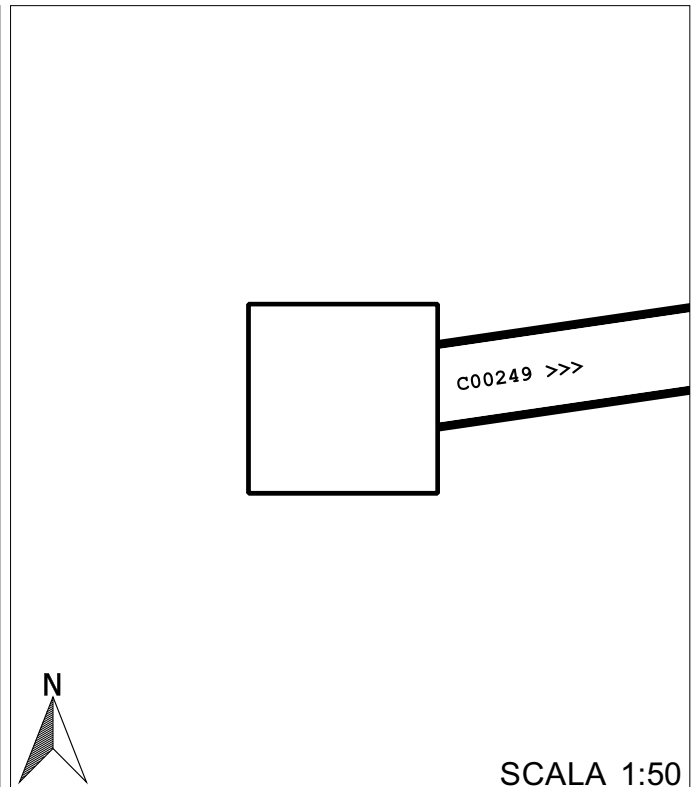
Data rilievo: 2017 04 28

Coordinata x: 1730520.23
Coordinata y: 5061703.344
Indirizzo: Via Del Lavoro
Comune: Castelfranco Veneto

Tipo: pozzetto ispezione
Rete: bianca
Forma: rettangolare

Quota piano strada: 38.09
Quota cielo:
Quota fondo: 36.7

Sedimenti: 0%
Livello acqua stagnante: -

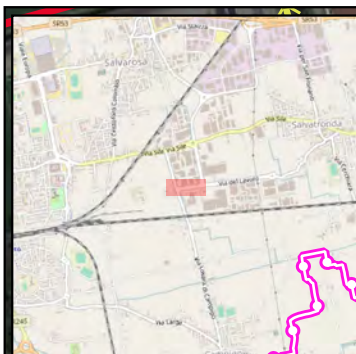


CONDOTTE USCITA

Codice	Materiale	Forma	Dimensioni (m)	Manutenzione	Quota scorrimento (m s.m.m.)
C00249	cem	circolare	0.6	buona	36.77

CONDOTTE ENTRATA

Codice	Materiale	Forma	Dimensioni (m)	Manutenzione	Quota scorrimento (m s.m.m.)



0 25 50 m

SCALA 1:2,000



Comune di Castelfranco Veneto

**SCHEDA MONOGRAFICA
POZZETTI RILEVATI (2/2)**

Codice: P00216

Data rilievo: 2017 04 28



Codice: P00214

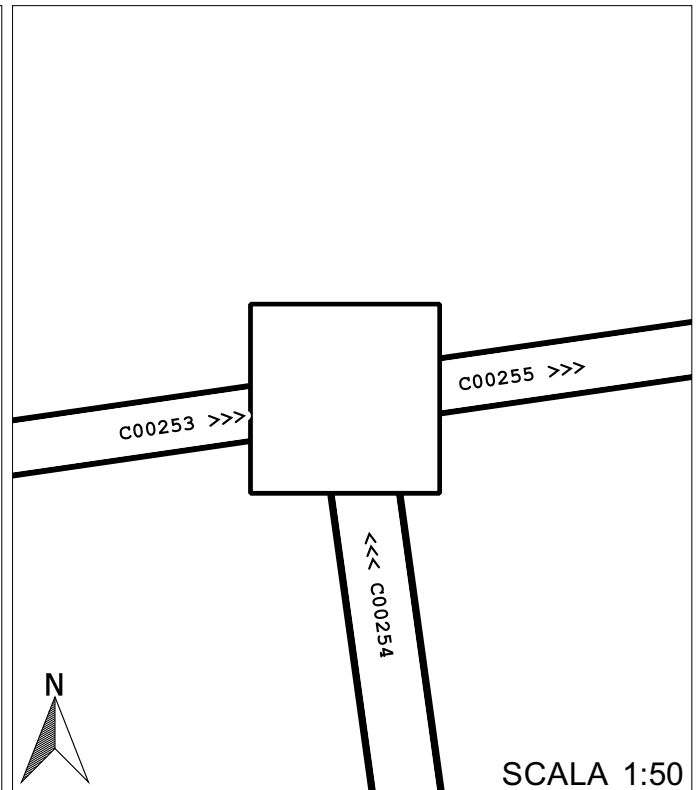
Data rilievo: 2017 04 28

Coordinata x: 1731024.96
Coordinata y: 5061772.697
Indirizzo: Via Del Lavoro
Comune: Castelfranco Veneto

Tipo: pozzetto ispezione
Rete: bianca
Forma: rettangolare

Quota piano strada: 37.8
Quota cielo:
Quota fondo: 36.76

Sedimenti: 0%
Livello acqua stagnante: -

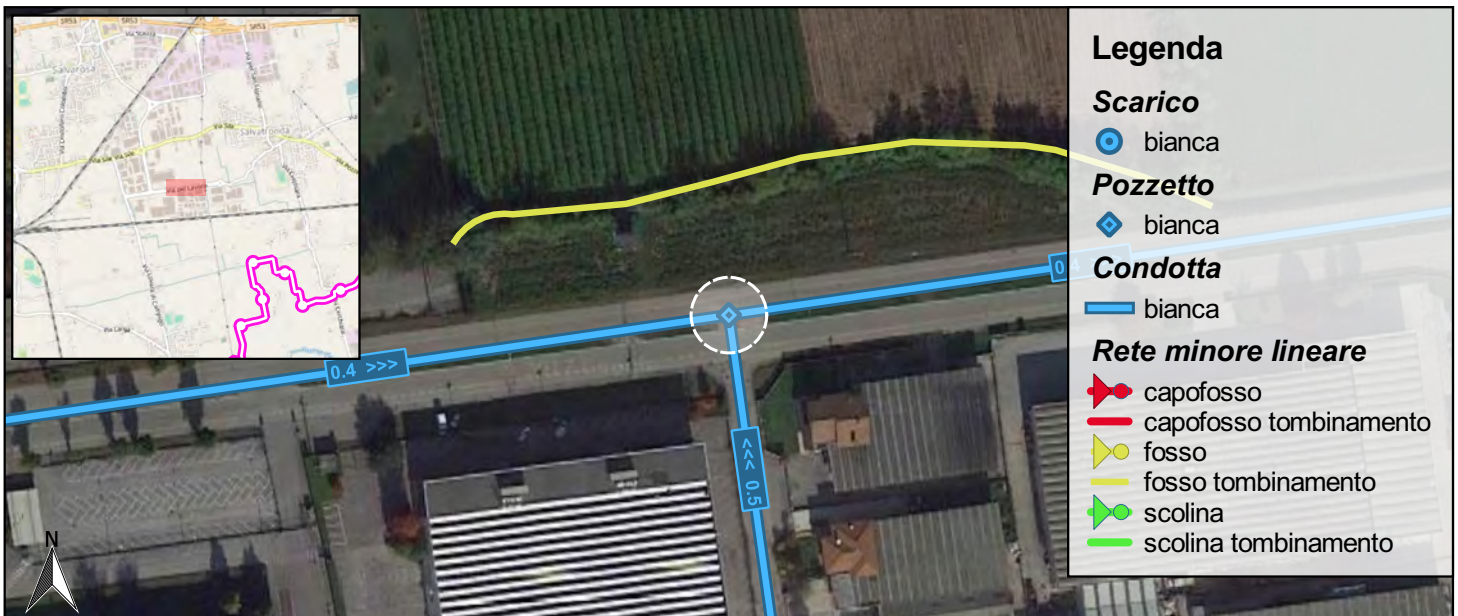


CONDOTTE USCITA

Codice	Materiale	Forma	Dimensioni (m)	Manutenzione	Quota scorrimento (m s.m.m.)
C00255	cem	circolare	0.4	buona	36.75

CONDOTTE ENTRATA

Codice	Materiale	Forma	Dimensioni (m)	Manutenzione	Quota scorrimento (m s.m.m.)
C00253	cem	circolare	0.4	buona	36.81
C00254	cem	circolare	0.5	buona	36.78



Legenda

Scarico

- bianca

Pozzetto

- bianca

Condotta

- bianca

Rete minore lineare

- capofosso
- capofosso tombinamento
- fosso
- fosso tombinamento
- scolina
- scolina tombinamento

0 25 50 m

SCALA 1:2,000



Comune di Castelfranco Veneto

**SCHEDA MONOGRAFICA
POZZETTI RILEVATI (2/2)**

Codice: P00214

Data rilievo: 2017 04 28



Codice: P00217

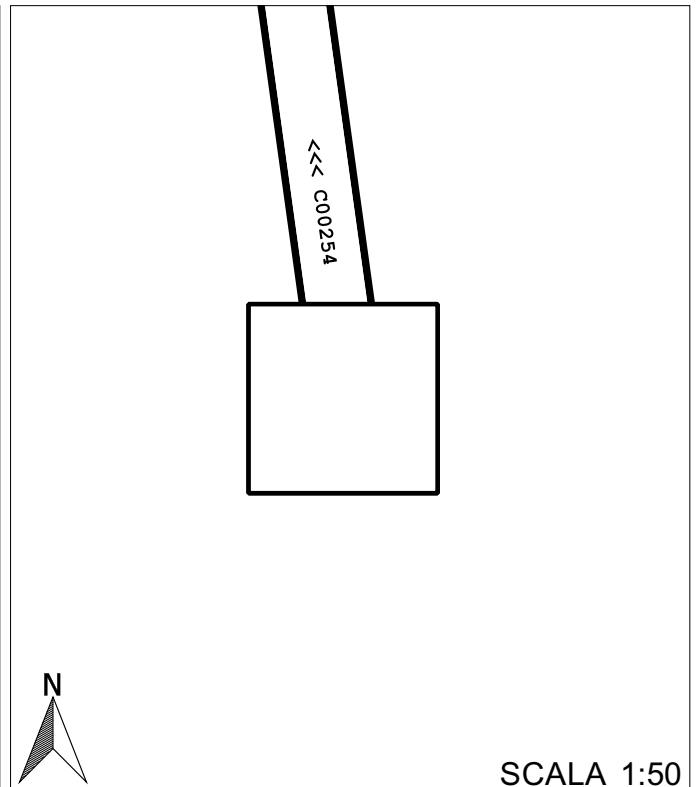
Data rilievo: 2017 04 28

Coordinata x: 1731045.008
Coordinata y: 5061628.272
Indirizzo:
Comune: **Castelfranco Veneto**

Tipo: **pozzetto ispezione**
Rete: **bianca**
Forma: **rettangolare**

Quota piano strada: **37.59**
Quota cielo:
Quota fondo: **36.9**

Sedimenti: **0%**
Livello acqua stagnante: -

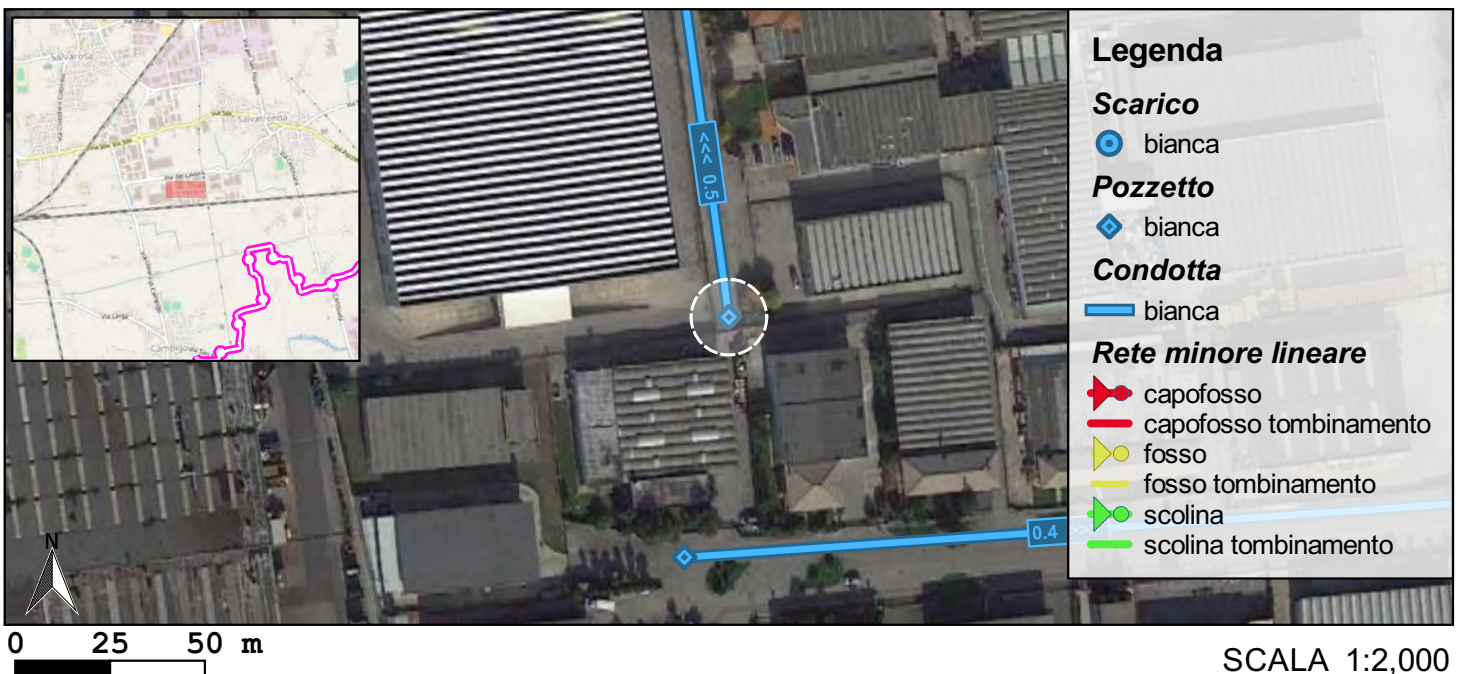


CONDOTTE USCITA

Codice	Materiale	Forma	Dimensioni (m)	Manutenzione	Quota scorrimento (m s.m.m.)
C00254	cem	circolare	0.5	buona	36.9

CONDOTTE ENTRATA

Codice	Materiale	Forma	Dimensioni (m)	Manutenzione	Quota scorrimento (m s.m.m.)



SCALA 1:2,000



Comune di Castelfranco Veneto

**SCHEDA MONOGRAFICA
POZZETTI RILEVATI (2/2)**

Codice: P00217

Data rilievo: 2017 04 28



Codice: P00218

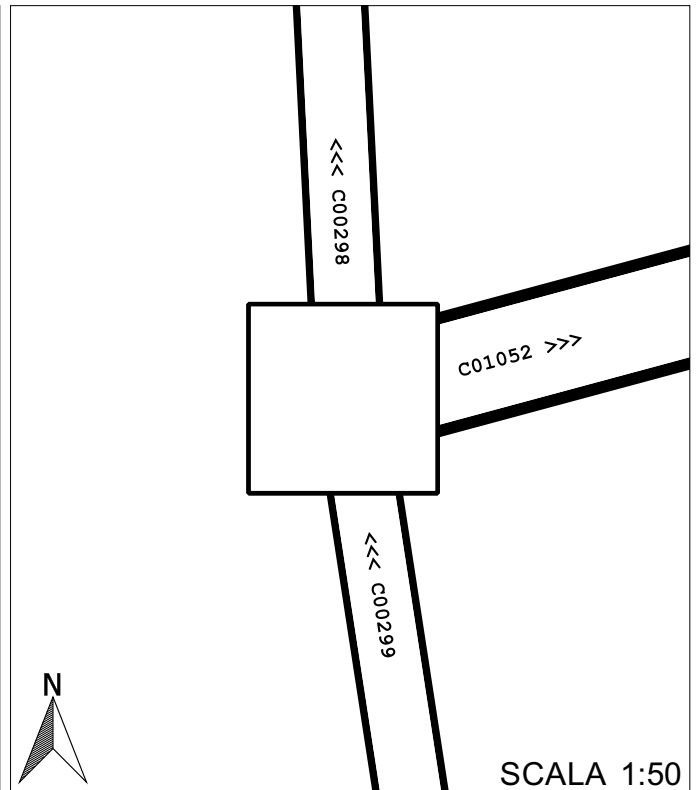
Data rilievo: 2017 04 28

Coordinata x: 1731232.279
Coordinata y: 5061739.605
Indirizzo: **Via Mestre**
Comune: **Castelfranco Veneto**

Tipo: **pozzetto ispezione**
Rete: **bianca**
Forma: **rettangolare**

Quota piano strada: **36.97**
Quota cielo:
Quota fondo: **35.28**

Sedimenti: **0%**
Livello acqua stagnante: -

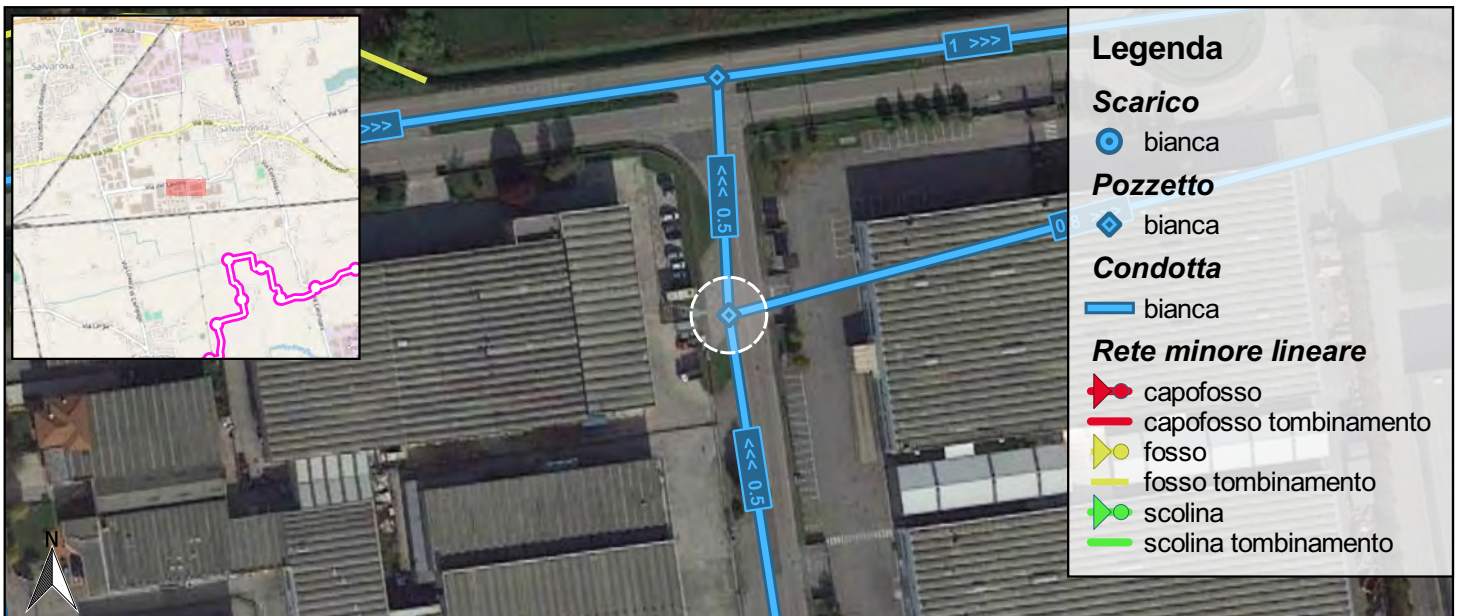


CONDOTTE USCITA

Codice	Materiale	Forma	Dimensioni (m)	Manutenzione	Quota scorrimento (m s.m.m.)
C00298	cem	circolare	0.5	buona	
C01052	cem	circolare	0.8	buona	35.42

CONDOTTE ENTRATA

Codice	Materiale	Forma	Dimensioni (m)	Manutenzione	Quota scorrimento (m s.m.m.)
C00299	cem	circolare	0.5	buona	35.72



0 25 50 m

SCALA 1:2,000



Comune di Castelfranco Veneto

**SCHEDA MONOGRAFICA
POZZETTI RILEVATI (2/2)**

Codice: P00218

Data rilievo: 2017 04 28



Codice: P00219

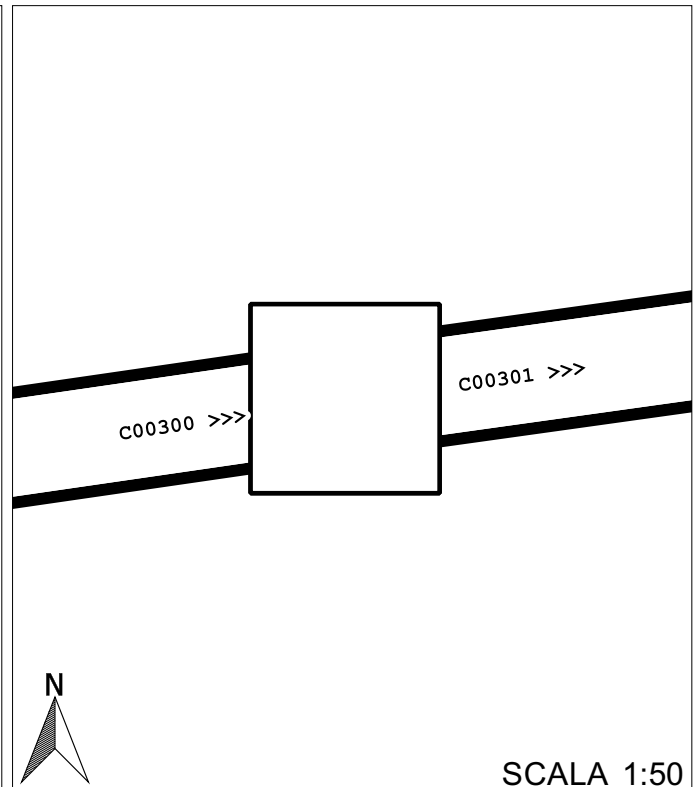
Data rilievo: 2017 04 28

Coordinata x: 1731553.726
Coordinata y: 5061639.106
Indirizzo: **Via Fusina**
Comune: **Castelfranco Veneto**

Tipo: **pozzetto ispezione**
Rete: **bianca**
Forma: **rettangolare**

Quota piano strada: **36.31**
Quota cielo:
Quota fondo: **34.88**

Sedimenti: **0%**
Livello acqua stagnante: -



CONDOTTE USCITA

Codice	Materiale	Forma	Dimensioni (m)	Manutenzione	Quota scorrimento (m s.m.m.)
C00301	cem	circolare	0.8	buona	35.11

CONDOTTE ENTRATA

Codice	Materiale	Forma	Dimensioni (m)	Manutenzione	Quota scorrimento (m s.m.m.)
C00300	cem	circolare	0.8	buona	35.02





Comune di Castelfranco Veneto

**SCHEDA MONOGRAFICA
POZZETTI RILEVATI (2/2)**

Codice: P00219

Data rilievo: 2017 04 28



Codice: P00220

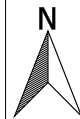
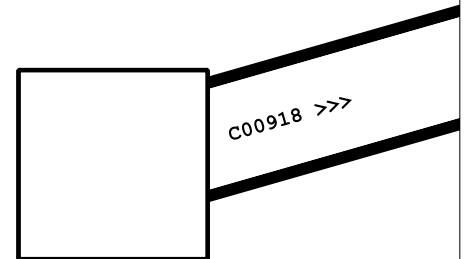
Data rilievo: 2017 04 28

Coordinata x: 1730346.847
Coordinata y: 5062059.197
Indirizzo:
Comune: **Castelfranco Veneto**

Tipo: **pozzetto ispezione**
Rete: **bianca**
Forma: **rettangolare**

Quota piano strada: **38.52**
Quota cielo:
Quota fondo: **36.89**

Sedimenti: **0%**
Livello acqua stagnante: -



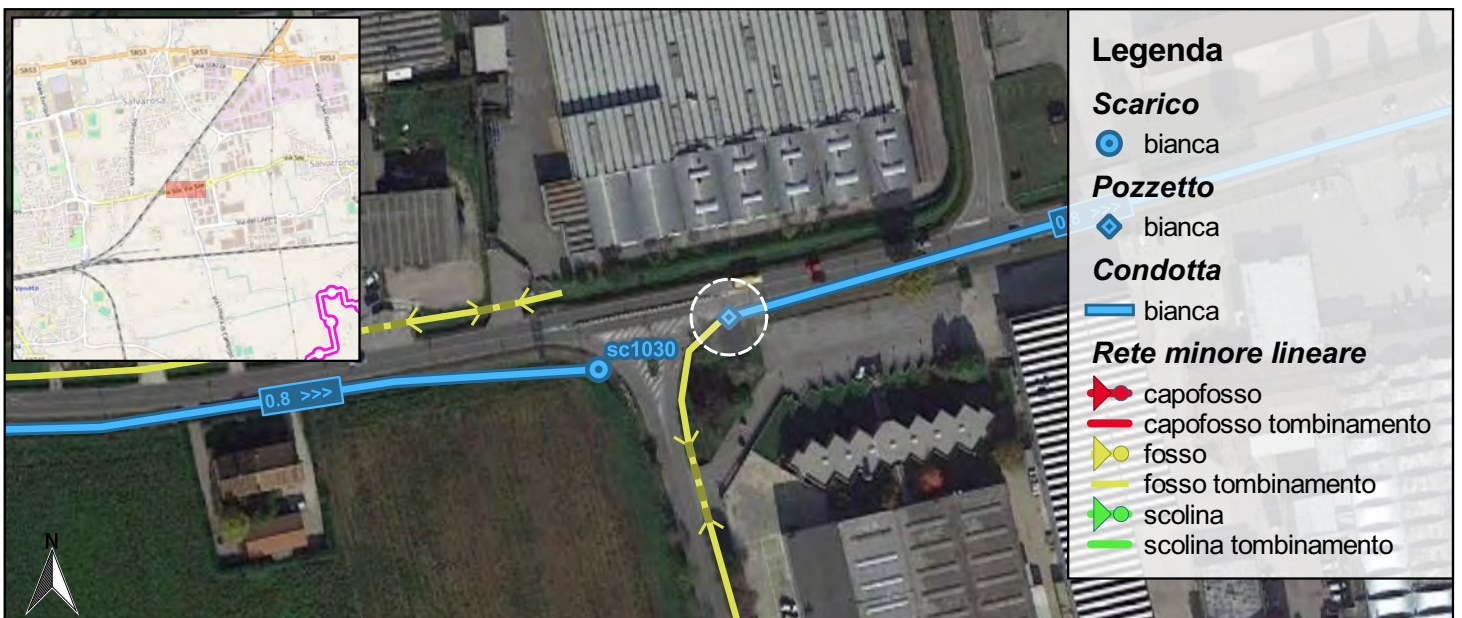
SCALA 1:50

CONDOTTE USCITA

Codice	Materiale	Forma	Dimensioni (m)	Manutenzione	Quota scorrimento (m s.m.m.)
C00918	cem	circolare	0.8	buona	36.92

CONDOTTE ENTRATA

Codice	Materiale	Forma	Dimensioni (m)	Manutenzione	Quota scorrimento (m s.m.m.)



Legenda

Scarico

● bianca

Pozzetto

◆ bianca

Condotta

— bianca

Rete minore lineare

▲ capofosso

▲ capofosso tombinamento

▲ fosso

▲ fosso tombinamento

▲ scolina

▲ scolina tombinamento

0 25 50 m

SCALA 1:2,000



Comune di Castelfranco Veneto

**SCHEDA MONOGRAFICA
POZZETTI RILEVATI (2/2)**

Codice: P00220

Data rilievo: 2017 04 28



Codice: P00221

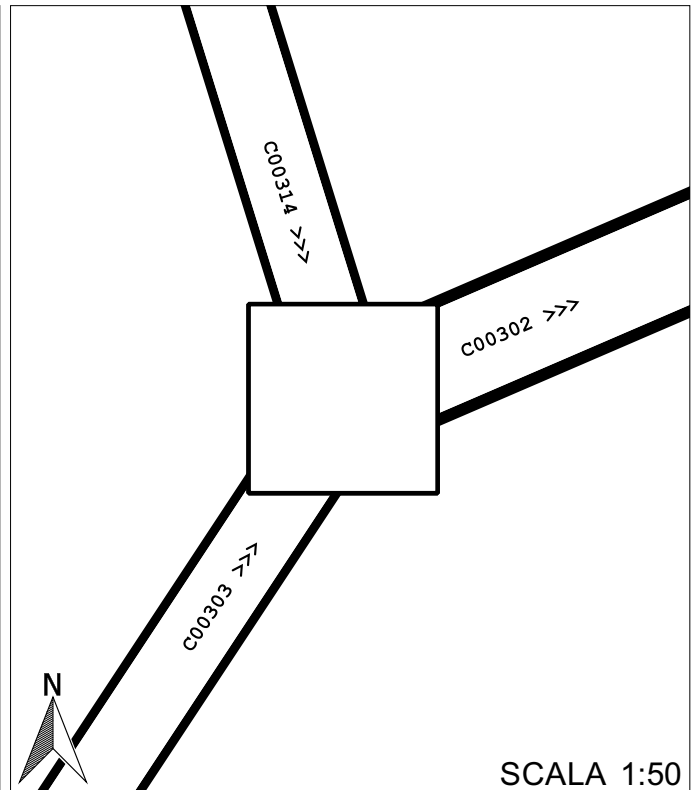
Data rilievo: 2017 05 02

Coordinata x: 1727104.914
Coordinata y: 5061394.967
Indirizzo: Via Altopiano-via Brenta
Comune: Castelfranco Veneto

Tipo: sfioratore
Rete: bianca
Forma: rettangolare

Quota piano strada: 41.27
Quota cielo:
Quota fondo: 39.81

Sedimenti: 0%
Livello acqua stagnante: -

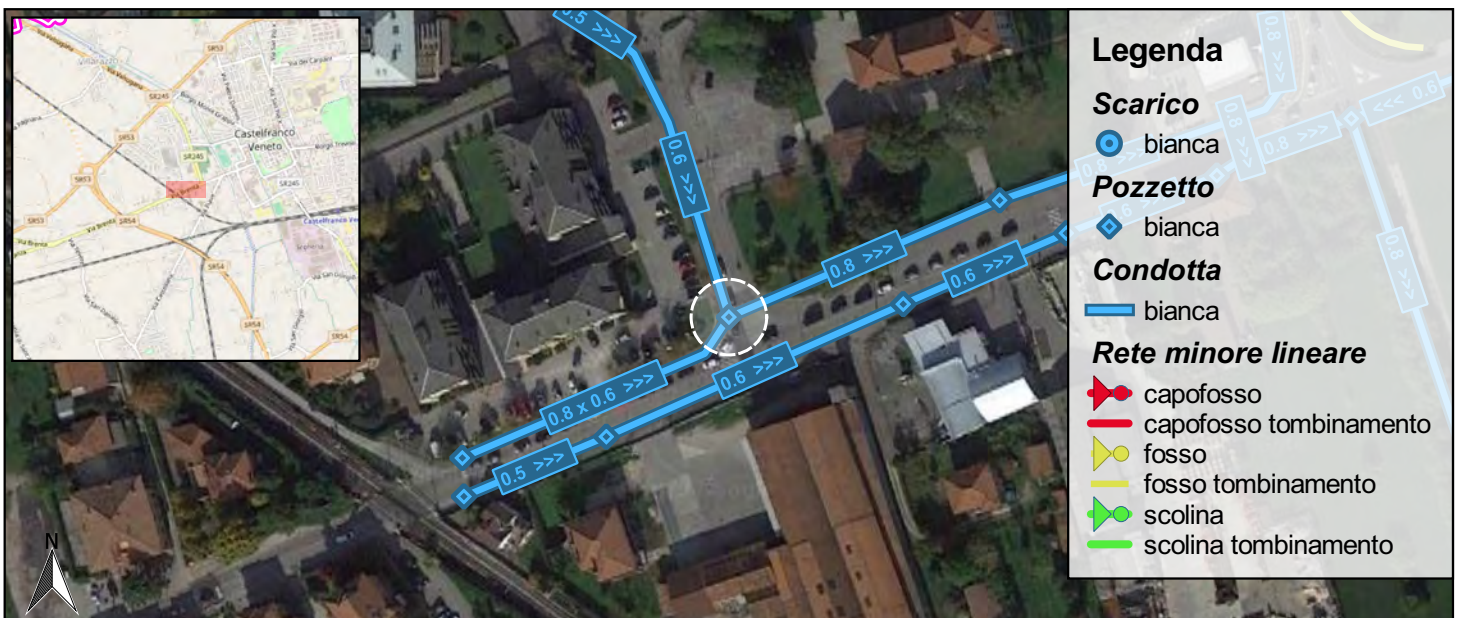


CONDOTTE USCITA

Codice	Materiale	Forma	Dimensioni (m)	Manutenzione	Quota scorrimento (m s.m.m.)
C00302	cem	circolare	0.8	buona	40.04

CONDOTTE ENTRATA

Codice	Materiale	Forma	Dimensioni (m)	Manutenzione	Quota scorrimento (m s.m.m.)
C00314	cem	circolare	0.6	buona	40.06
C00303	cem	rettangolare	0.8 x 0.6	buona	39.81



0 25 50 m

SCALA 1:2,000



Codice: P00221

Data rilievo: 2017 05 02



Foto interno



Foto interno




Foto esterna



Codice: P00222

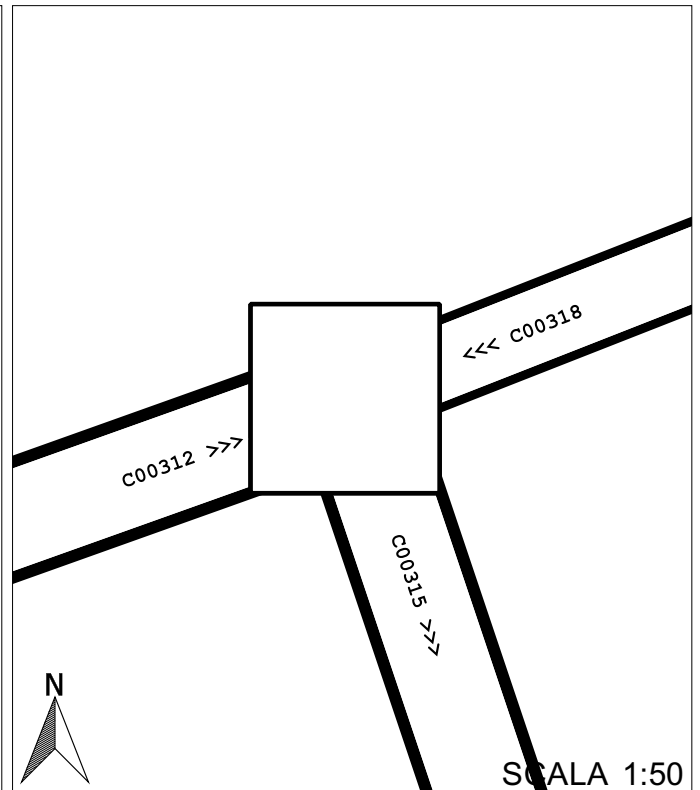
Data rilievo: 2017 05 02

Coordinata x: 1727269.07
Coordinata y: 5061447.32
Indirizzo: **Via Brenta-via Valsugana**
Comune: **Castelfranco Veneto**

Tipo: **pozzetto ispezione**
Rete: **bianca**
Forma: **rettangolare**

Quota piano strada: **41.68**
Quota cielo:
Quota fondo: **39.77**

Sedimenti: **0%**
Livello acqua stagnante: -

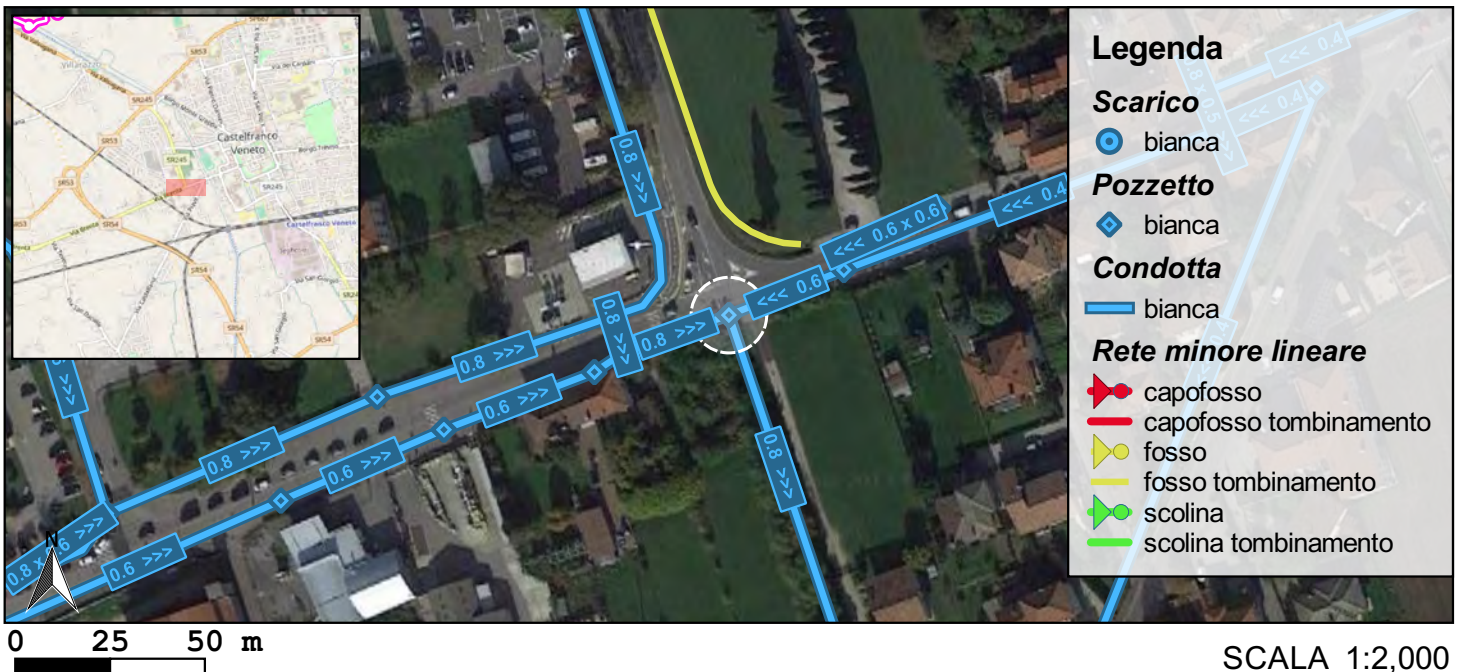


CONDOTTE USCITA

Codice	Materiale	Forma	Dimensioni (m)	Manutenzione	Quota scorrimento (m s.m.m.)
C00315	cem	circolare	0.8	buona	39.98

CONDOTTE ENTRATA

Codice	Materiale	Forma	Dimensioni (m)	Manutenzione	Quota scorrimento (m s.m.m.)
C00318	cem	circolare	0.6	buona	40.03
C00312	cem	circolare	0.8	buona	40.02





Codice: P00222

Data rilievo: 2017 05 02



Foto interno



Foto interno



Foto esterna



Codice: P00223

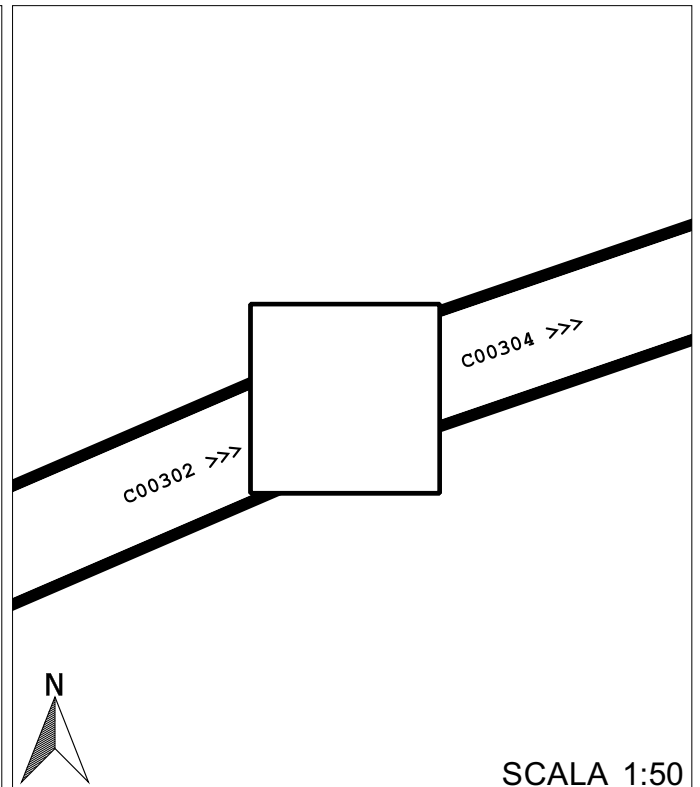
Data rilievo: 2017 05 02

Coordinata x: 1727176.32
Coordinata y: 5061425.77
Indirizzo: **Via Brenta**
Comune: **Castelfranco Veneto**

Tipo: **pozzetto ispezione**
Rete: **bianca**
Forma: **rettangolare**

Quota piano strada: **41.38**
Quota cielo:
Quota fondo: **40.09**

Sedimenti: **0%**
Livello acqua stagnante: -

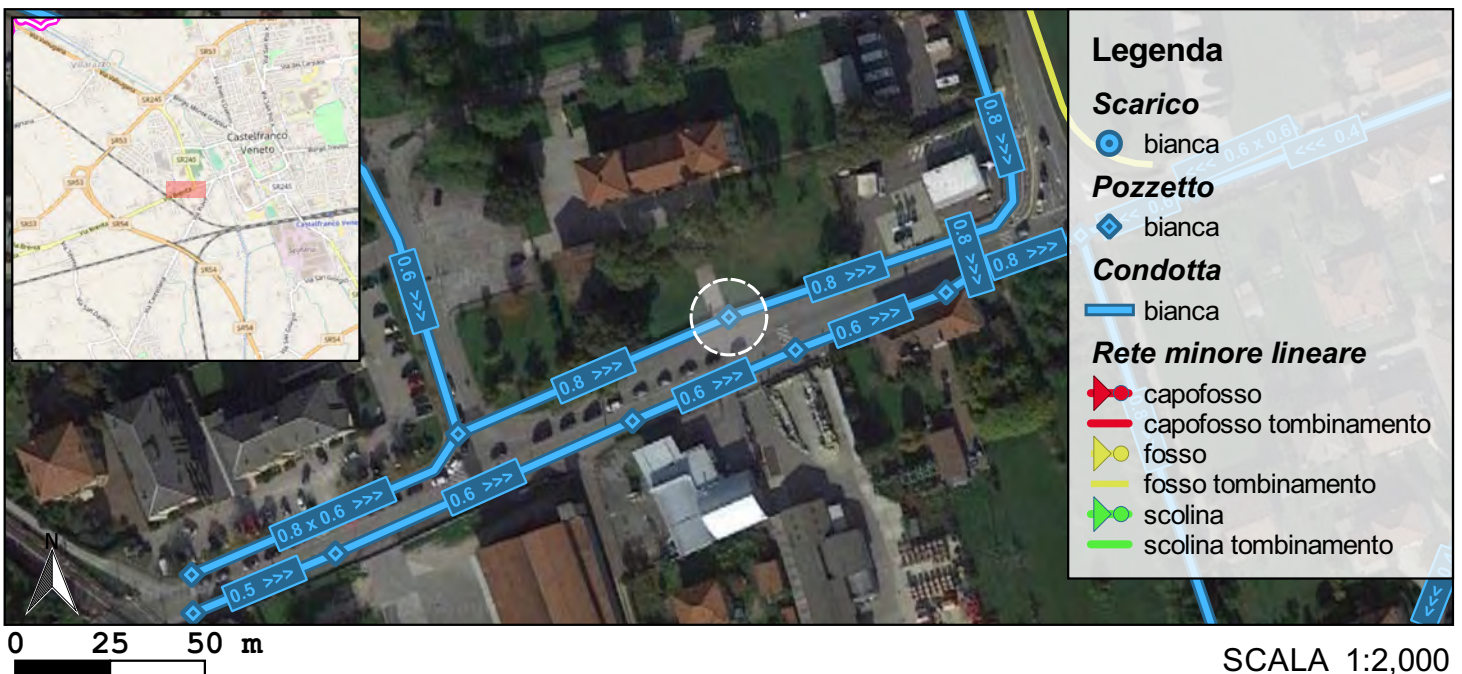


CONDOTTE USCITA

Codice	Materiale	Forma	Dimensioni (m)	Manutenzione	Quota scorrimento (m s.m.m.)
C00304	cem	circolare	0.8	buona	40.12

CONDOTTE ENTRATA

Codice	Materiale	Forma	Dimensioni (m)	Manutenzione	Quota scorrimento (m s.m.m.)
C00302	cem	circolare	0.8	buona	40.18





Codice: P00223

Data rilievo: 2017 05 02



Foto interno



Foto interno



Foto esterna



Codice: P00224

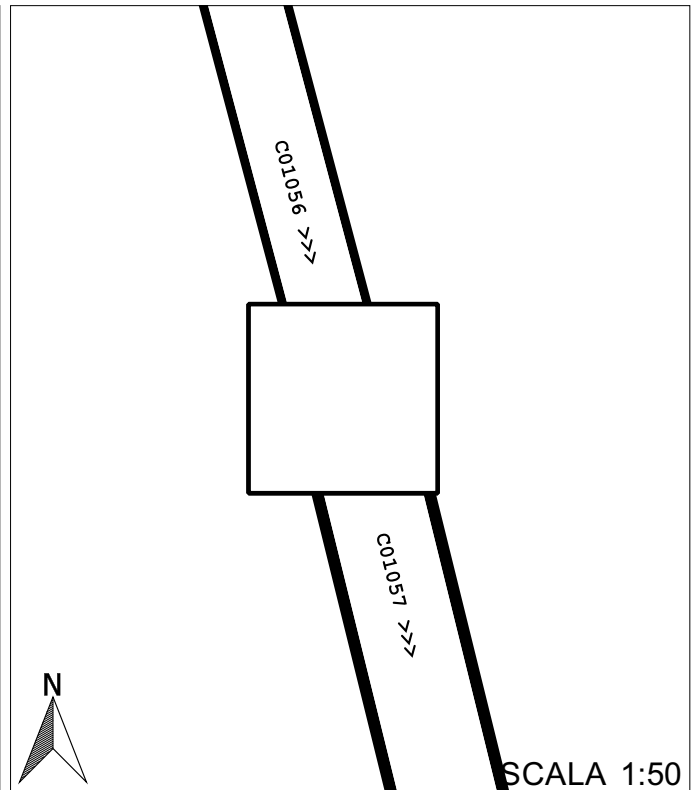
Data rilievo: 2017 05 02

Coordinata x: 1727186.77886993
Coordinata y: 5061683.91761434
Indirizzo: **Via Valsugana**
Comune: **Castelfranco Veneto**

Tipo: **pozzetto ispezione**
Rete: **bianca**
Forma: **rettangolare**

Quota piano strada: **0**
Quota cielo:
Quota fondo:

Sedimenti: **0%**
Livello acqua stagnante: **-**

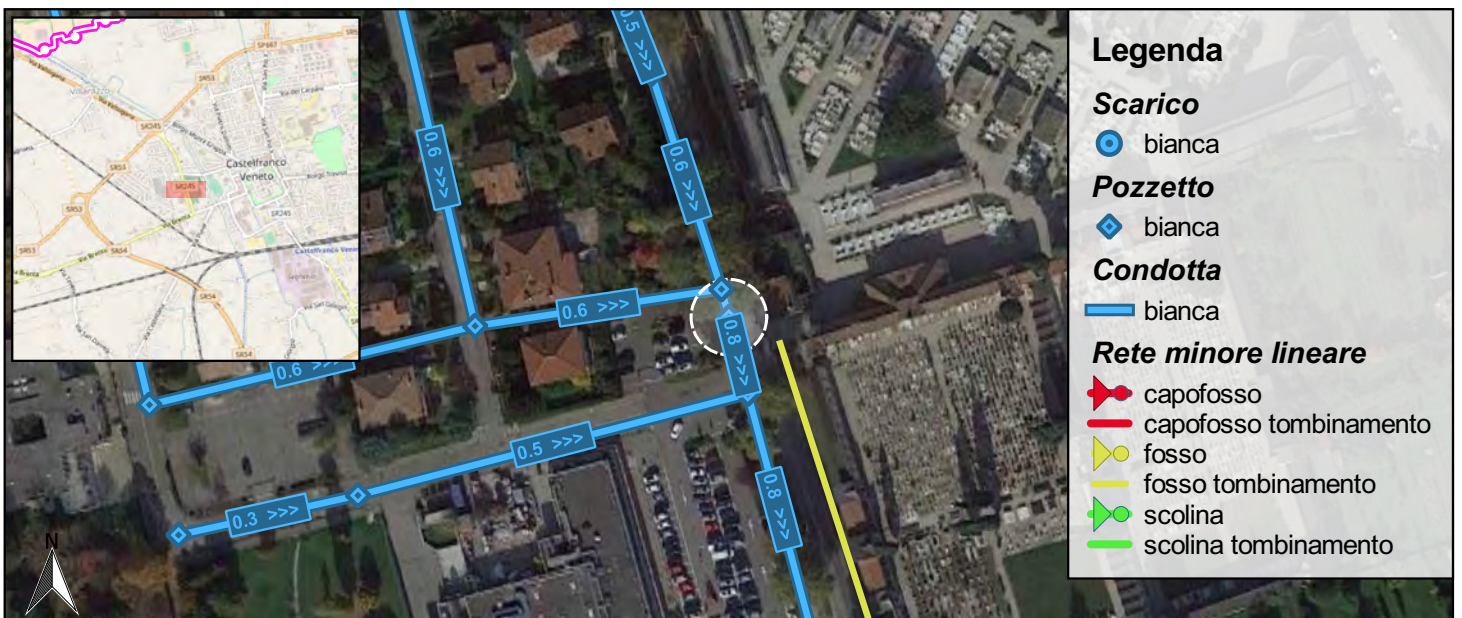


CONDOTTE USCITA

Codice	Materiale	Forma	Dimensioni (m)	Manutenzione	Quota scorrimento (m s.m.m.)
C01057	cem	circolare	0.8	buona	-2.08

CONDOTTE ENTRATA

Codice	Materiale	Forma	Dimensioni (m)	Manutenzione	Quota scorrimento (m s.m.m.)
C01056	cem	circolare	0.6	buona	-2.08



0 25 50 m

SCALA 1:2,000



Codice: P00224

Data rilievo: 2017 05 02



Foto interno



Foto esterna



Codice: P00225

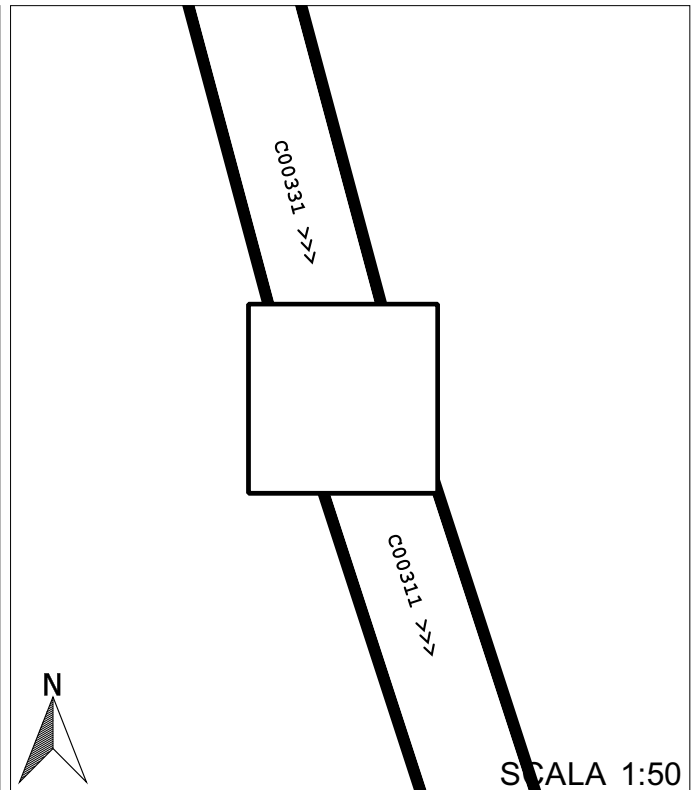
Data rilievo: 2017 05 02

Coordinata x: 1727217.406
Coordinata y: 5061567.961
Indirizzo: **Via Valsugana**
Comune: **Castelfranco Veneto**

Tipo: **pozzetto ispezione**
Rete: **bianca**
Forma: **rettangolare**

Quota piano strada: **42.63**
Quota cielo:
Quota fondo: **40.57**

Sedimenti: **0%**
Livello acqua stagnante: -

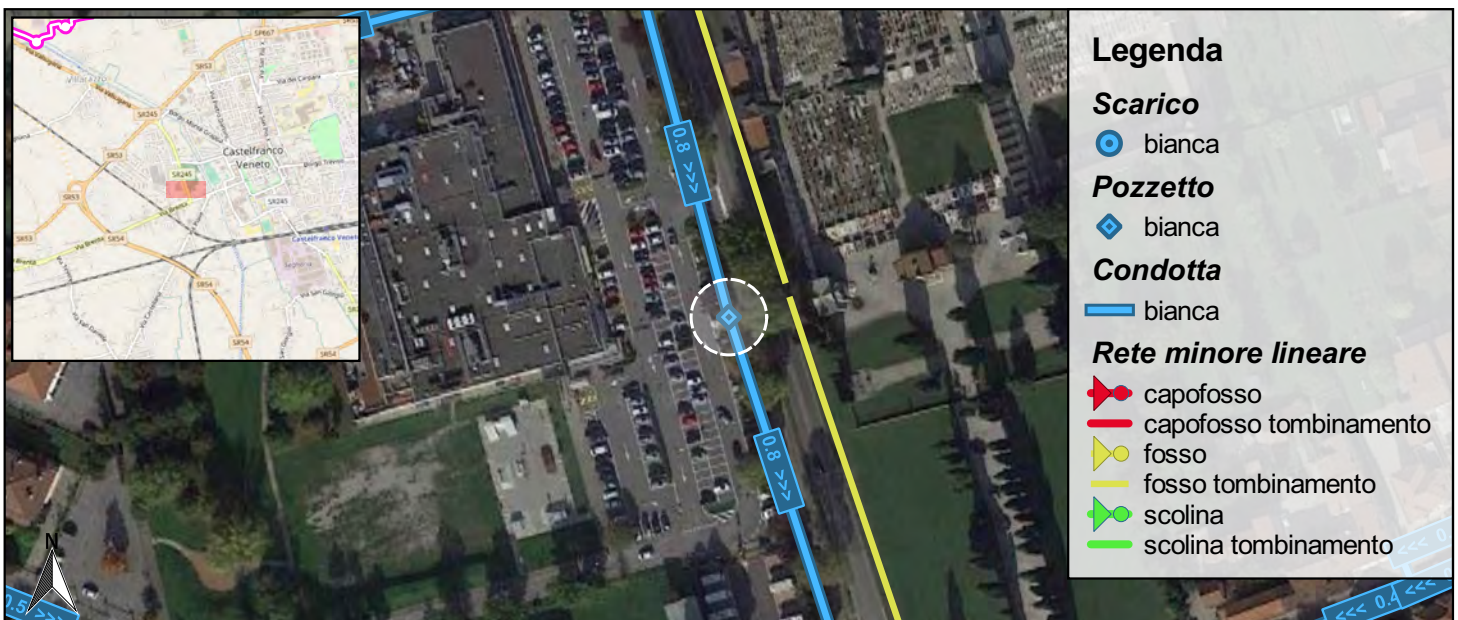


CONDOTTE USCITA

Codice	Materiale	Forma	Dimensioni (m)	Manutenzione	Quota scorrimento (m s.m.m.)
C00311	cem	circolare	0.8	buona	40.71

CONDOTTE ENTRATA

Codice	Materiale	Forma	Dimensioni (m)	Manutenzione	Quota scorrimento (m s.m.m.)
C00331	cem	circolare	0.8	buona	40.79



Legenda

Scarico

● bianca

Pozzetto

◆ bianca

Condotta

— bianca

Rete minore lineare

▲ capofosso

▲ capofosso tombinamento

● fosso

● fosso tombinamento

● scolina

● scolina tombinamento

0 25 50 m

SCALA 1:2,000



Codice: P00225

Data rilievo: 2017 05 02



Foto interno



Foto interno



Foto esterna



Codice: P00226

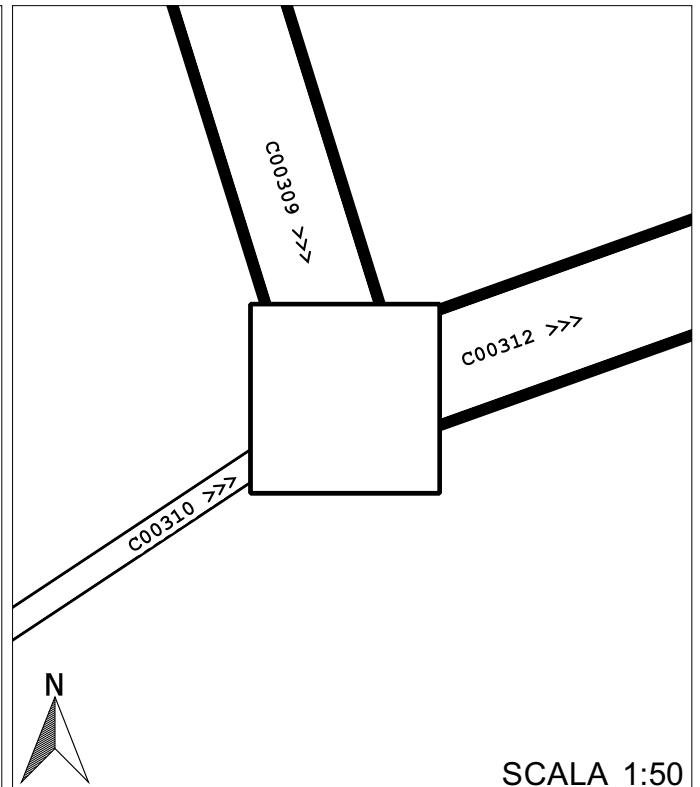
Data rilievo: 2017 05 02

Coordinata x: 1727241.338
Coordinata y: 5061437.421
Indirizzo: **Via Brenta**
Comune: **Castelfranco Veneto**

Tipo: **pozzetto ispezione**
Rete: **bianca**
Forma: **rettangolare**

Quota piano strada: **41.58**
Quota cielo:
Quota fondo: **39.87**

Sedimenti: **0%**
Livello acqua stagnante: -

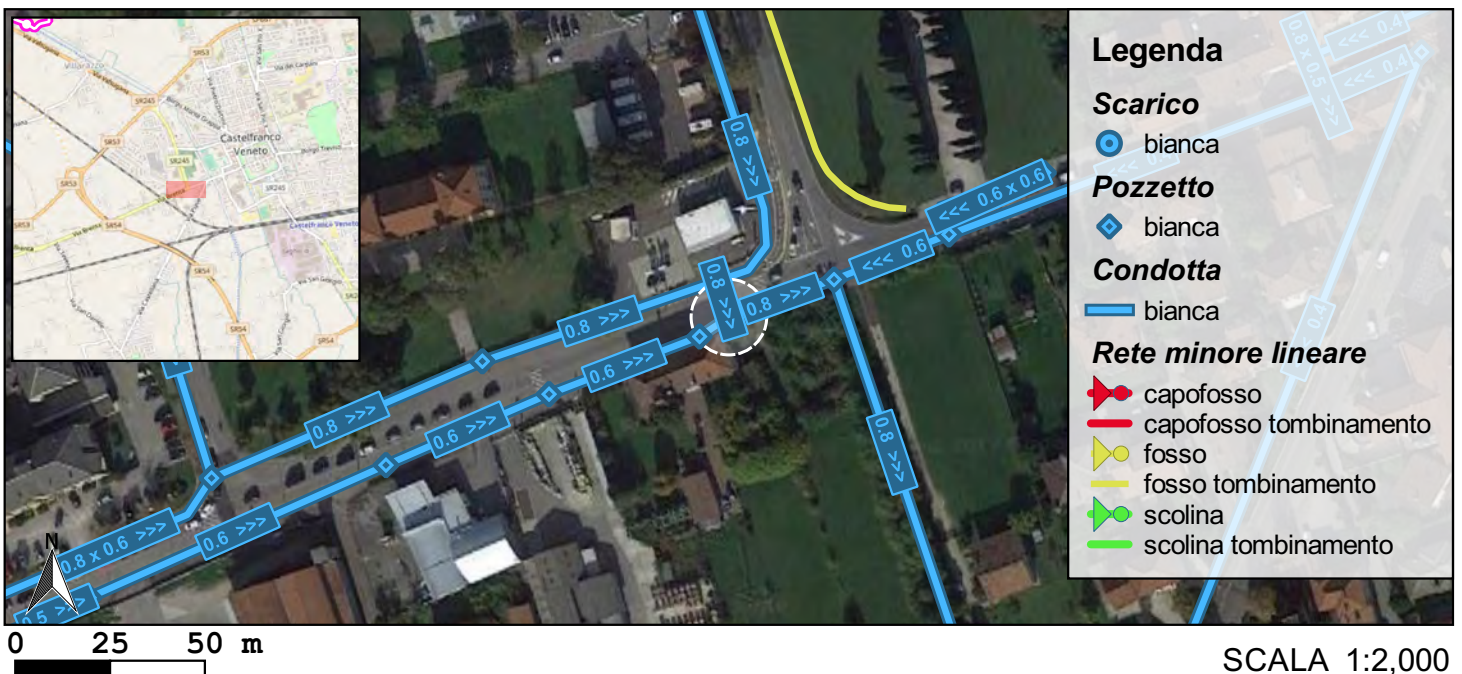


CONDOTTE USCITA

Codice	Materiale	Forma	Dimensioni (m)	Manutenzione	Quota scorrimento (m s.m.m.)
C00312	cem	circolare	0.8	buona	39.98

CONDOTTE ENTRATA

Codice	Materiale	Forma	Dimensioni (m)	Manutenzione	Quota scorrimento (m s.m.m.)
C00310	cem	circolare	0.2	buona	
C00309	cem	circolare	0.8	buona	40.18





Codice: P00226

Data rilievo: 2017 05 02



Foto interno



Foto interno



Foto esterna



Codice: P00227

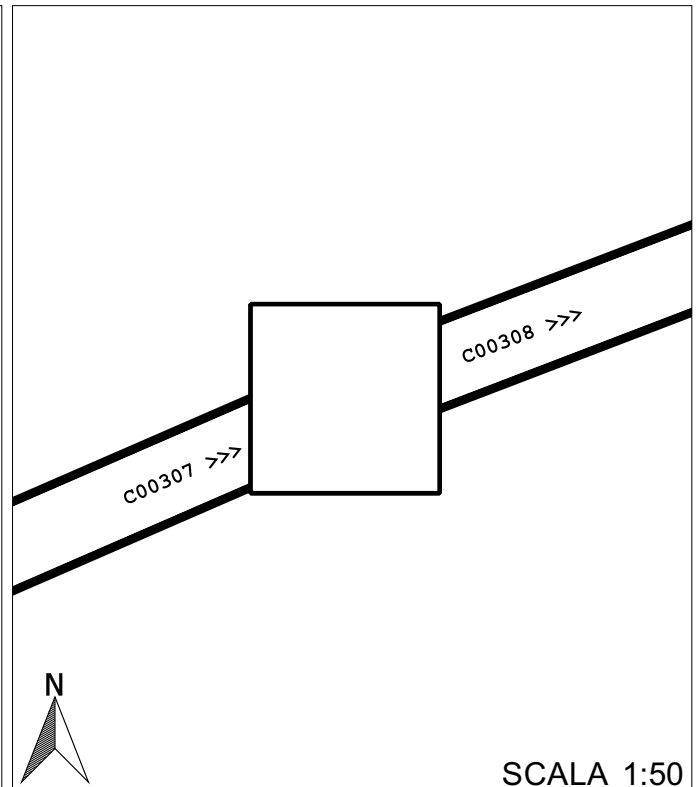
Data rilievo: 2017 05 02

Coordinata x: 1727193.91
Coordinata y: 5061417.096
Indirizzo: **Via Brenta**
Comune: **Castelfranco Veneto**

Tipo: **pozzetto ispezione**
Rete: **bianca**
Forma: **rettangolare**

Quota piano strada: **41.31**
Quota cielo:
Quota fondo: **40.06**

Sedimenti: **0%**
Livello acqua stagnante: -

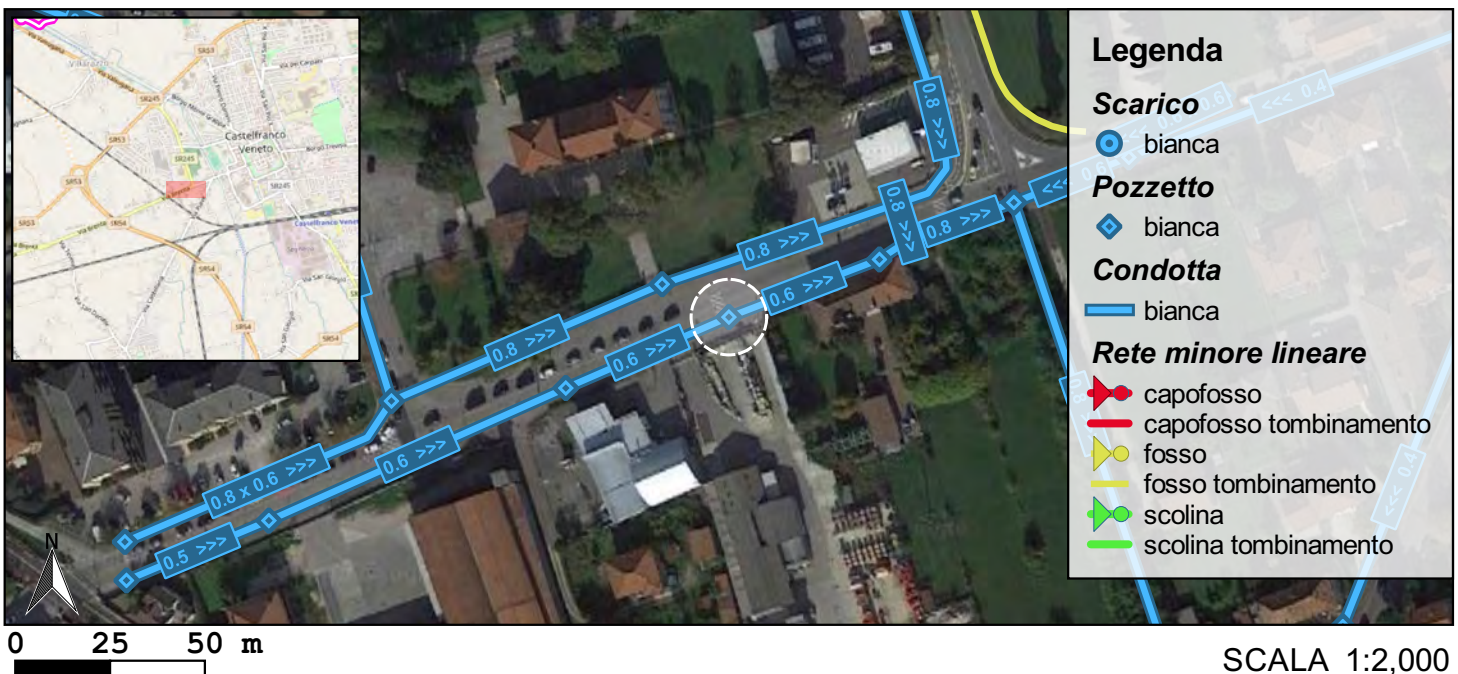


CONDOTTE USCITA

Codice	Materiale	Forma	Dimensioni (m)	Manutenzione	Quota scorrimento (m s.m.m.)
C00308	cem	circolare	0.6	buona	40.11

CONDOTTE ENTRATA

Codice	Materiale	Forma	Dimensioni (m)	Manutenzione	Quota scorrimento (m s.m.m.)
C00307	cem	circolare	0.6	buona	40.18





Codice: P00227

Data rilievo: 2017 05 02



Foto interno



Foto interno



Foto esterna



Codice: P00228

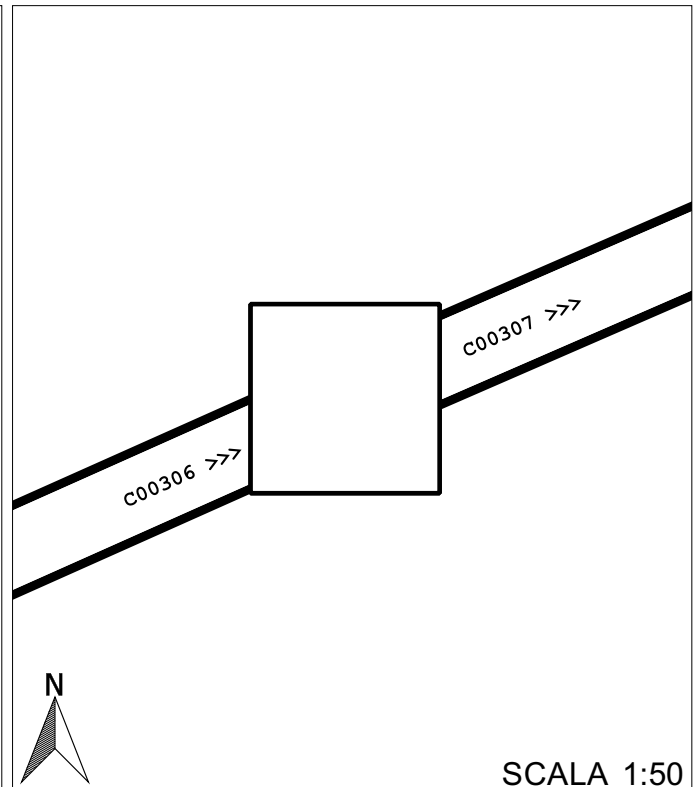
Data rilievo: 2017 05 02

Coordinata x: 1727150.898
Coordinata y: 5061398.384
Indirizzo: **Via Brenta**
Comune: **Castelfranco Veneto**

Tipo: **pozzetto ispezione**
Rete: **bianca**
Forma: **rettangolare**

Quota piano strada: **14**
Quota cielo:
Quota fondo: **12.78**

Sedimenti: **0%**
Livello acqua stagnante: -



CONDOTTE USCITA

Codice	Materiale	Forma	Dimensioni (m)	Manutenzione	Quota scorrimento (m s.m.m.)
C00307	cem	circolare	0.6	buona	12.8

CONDOTTE ENTRATA

Codice	Materiale	Forma	Dimensioni (m)	Manutenzione	Quota scorrimento (m s.m.m.)
C00306	cem	circolare	0.6	buona	12.78



SCALA 1:2,000



Codice: P00228

Data rilievo: 2017 05 02



Foto interno



Foto interno




Foto esterna



Codice: P00229

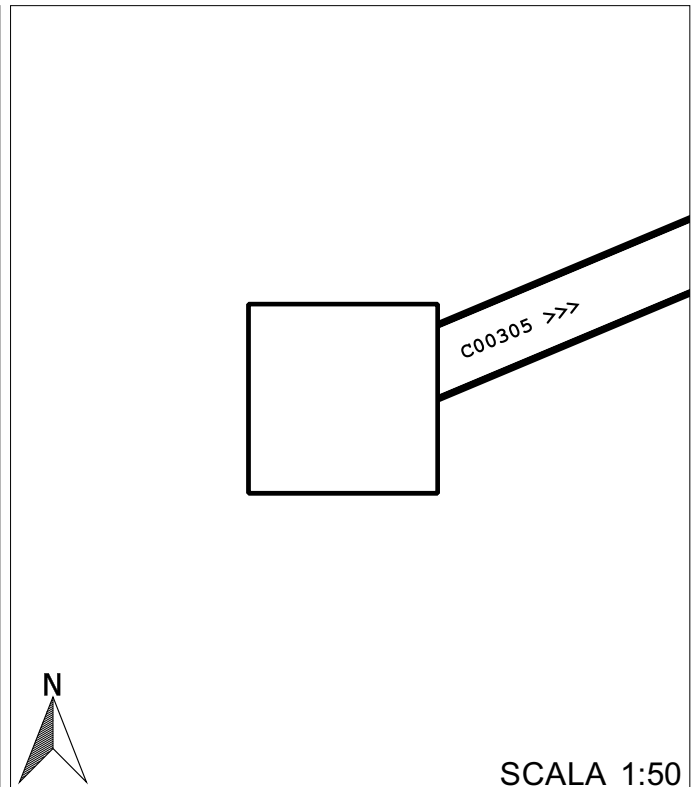
Data rilievo: 2017 05 02

Coordinata x: 1727035.032
Coordinata y: 5061347.657
Indirizzo: **Via Brenta**
Comune: **Castelfranco Veneto**

Tipo: **pozzetto ispezione**
Rete: **bianca**
Forma: **rettangolare**

Quota piano strada: **41.65**
Quota cielo:
Quota fondo: **40.24**

Sedimenti: **0%**
Livello acqua stagnante: -



CONDOTTE USCITA

Codice	Materiale	Forma	Dimensioni (m)	Manutenzione	Quota scorrimento (m s.m.m.)
C00305	cem	circolare	0.5	buona	40.24

CONDOTTE ENTRATA

Codice	Materiale	Forma	Dimensioni (m)	Manutenzione	Quota scorrimento (m s.m.m.)





Codice: P00229

Data rilievo: 2017 05 02



Foto interno



Foto interno



Foto esterna



Codice: P00230

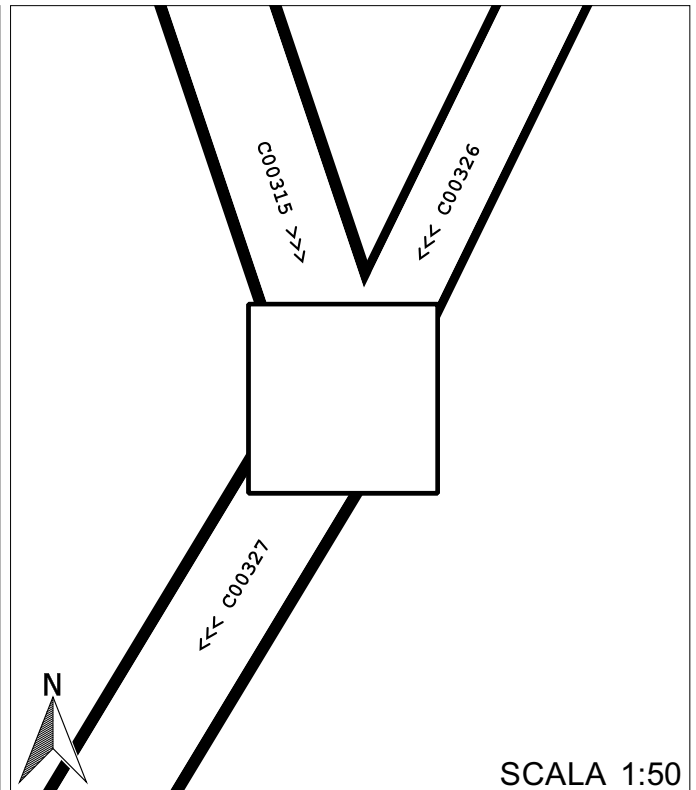
Data rilievo: 2017 05 02

Coordinata x: 1727326.741
Coordinata y: 5061275.885
Indirizzo: Via Piave
Comune: Castelfranco Veneto

Tipo: pozzetto ispezione
Rete: bianca
Forma: rettangolare

Quota piano strada: 40.81
Quota cielo:
Quota fondo: 39.28

Sedimenti: 0%
Livello acqua stagnante: -



CONDOTTE USCITA

Codice	Materiale	Forma	Dimensioni (m)	Manutenzione	Quota scorrimento (m s.m.m.)
C00327	cem	circolare	0.8	buona	39.41

CONDOTTE ENTRATA

Codice	Materiale	Forma	Dimensioni (m)	Manutenzione	Quota scorrimento (m s.m.m.)
C00326	cem	circolare	0.6	buona	39.75
C00315	cem	circolare	0.8	buona	39.69



SCALA 1:2,000



Codice: P00230

Data rilievo: 2017 05 02



Foto interno



Foto interno



Foto esterna



Codice: P00231

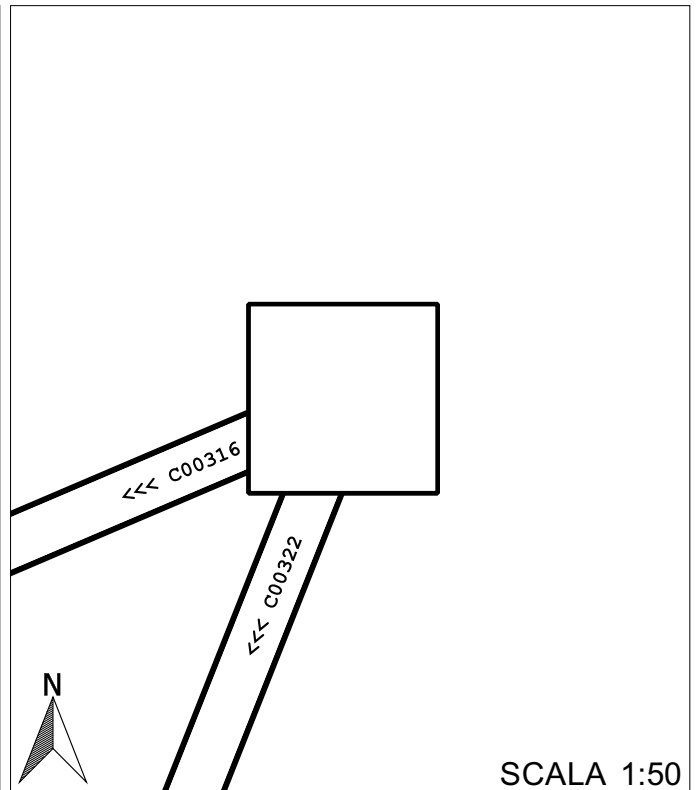
Data rilievo: 2017 05 02

Coordinata x: 1727424.03
Coordinata y: 5061507.29
Indirizzo: **Via Borgata Vicenza-via Piave**
Comune: **Castelfranco Veneto**

Tipo: **pozzetto ispezione**
Rete: **bianca**
Forma: **rettangolare**

Quota piano strada: **41.93**
Quota cielo:
Quota fondo: **40.58**

Sedimenti: **0%**
Livello acqua stagnante: -



CONDOTTE USCITA

Codice	Materiale	Forma	Dimensioni (m)	Manutenzione	Quota scorrimento (m s.m.m.)
C00316	cem	circolare	0.4	buona	40.58
C00322	cem	circolare	0.4	buona	40.66

CONDOTTE ENTRATA

Codice	Materiale	Forma	Dimensioni (m)	Manutenzione	Quota scorrimento (m s.m.m.)





Codice: P00231

Data rilievo: 2017 05 02



Foto interno




Foto esterna



Codice: P00232

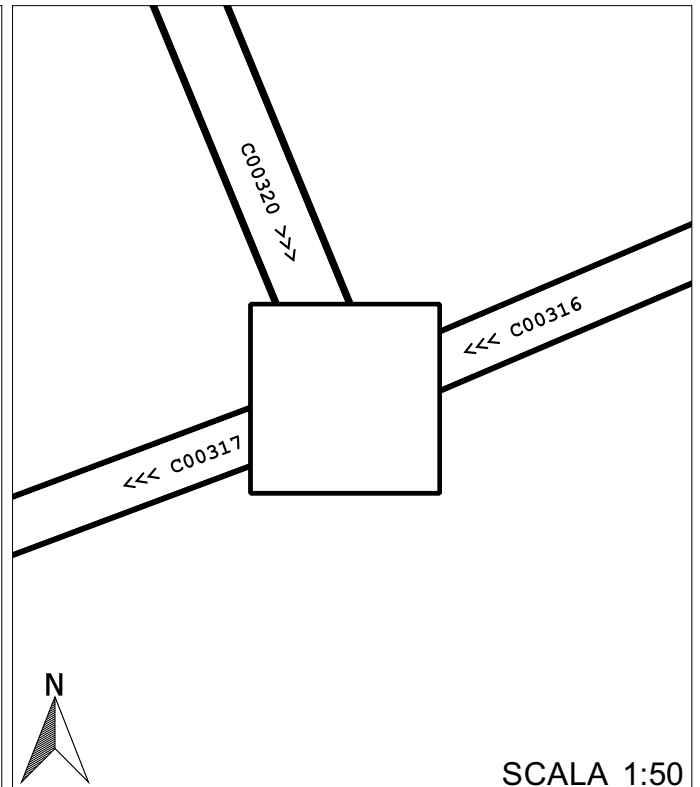
Data rilievo: 2017 05 02

Coordinata x: 1727398.26
Coordinata y: 5061496.293
Indirizzo:
Comune: **Castelfranco Veneto**

Tipo: **pozzetto ispezione**
Rete: **bianca**
Forma: **rettangolare**

Quota piano strada: **41.59**
Quota cielo:
Quota fondo: **40.6**

Sedimenti: **0%**
Livello acqua stagnante: -

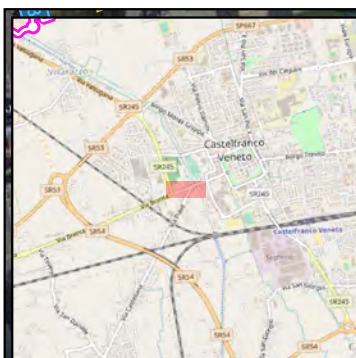


CONDOTTE USCITA

Codice	Materiale	Forma	Dimensioni (m)	Manutenzione	Quota scorrimento (m s.m.m.)
C00317	cem	circolare	0.4	buona	40.61

CONDOTTE ENTRATA

Codice	Materiale	Forma	Dimensioni (m)	Manutenzione	Quota scorrimento (m s.m.m.)
C00320	cem	rettangolare	0.8 x 0.5	buona	40.69
C00316	cem	circolare	0.4	buona	40.62



Legenda

Scarico

- bianca

Pozzetto

- bianca

Condotta

- bianca

Rete minore lineare

- capofosso
- capofosso tombinamento
- fosso
- fosso tombinamento
- scolina
- scolina tombinamento

0 25 50 m

SCALA 1:2,000



Codice: P00232

Data rilievo: 2017 05 02



Foto interno



Foto interno



Foto esterna



Codice: P00233

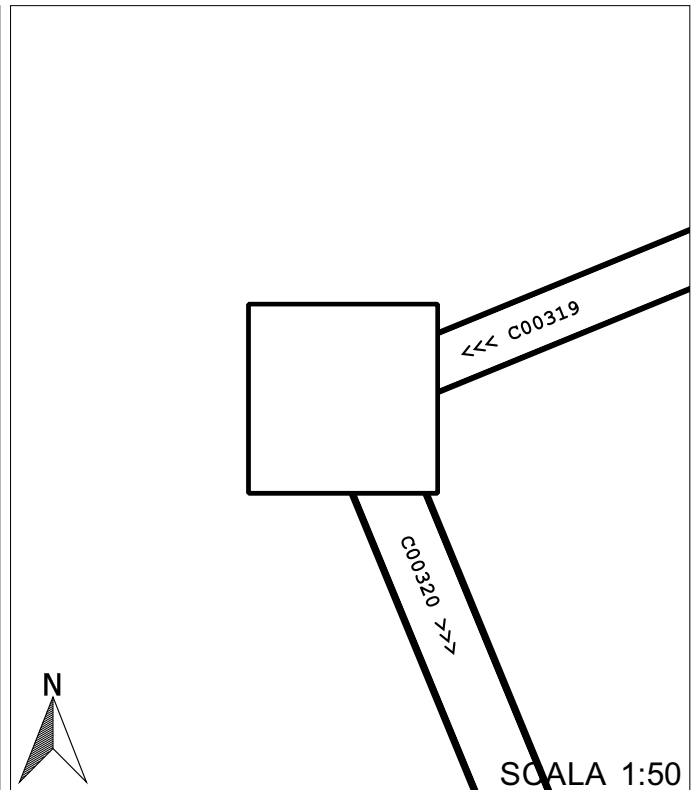
Data rilievo: 2017 05 02

Coordinata x: 1727394.265
Coordinata y: 5061505.99
Indirizzo:
Comune: **Castelfranco Veneto**

Tipo: **pozzetto ispezione**
Rete: **bianca**
Forma: **rettangolare**

Quota piano strada: **41.59**
Quota cielo:
Quota fondo: **40.6**

Sedimenti: **0%**
Livello acqua stagnante: -

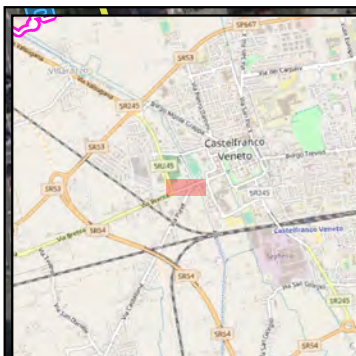


CONDOTTE USCITA

Codice	Materiale	Forma	Dimensioni (m)	Manutenzione	Quota scorrimento (m s.m.m.)
C00320	cem	rettangolare	0.8 x 0.5	buona	40.73

CONDOTTE ENTRATA

Codice	Materiale	Forma	Dimensioni (m)	Manutenzione	Quota scorrimento (m s.m.m.)
C00319	cem	circolare	0.4	buona	40.84



0 25 50 m

SCALA 1:2,000



Codice: P00233

Data rilievo: 2017 05 02



Foto interno



Foto interno



Foto esterna



Codice: P00234

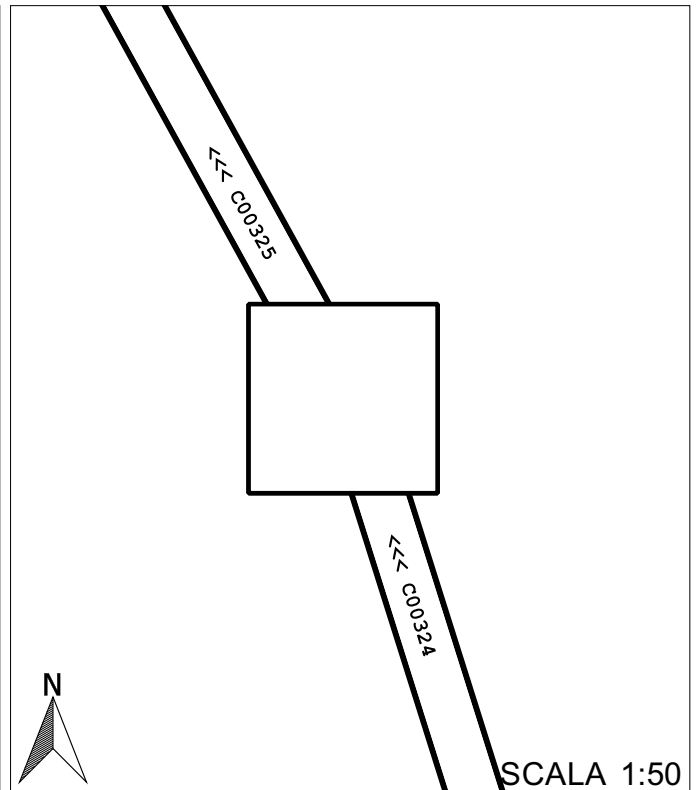
Data rilievo: 2017 05 02

Coordinata x: 1727364.726
Coordinata y: 5061319.325
Indirizzo: **Via Isonzo**
Comune: **Castelfranco Veneto**

Tipo: **pozzetto ispezione**
Rete: **bianca**
Forma: **rettangolare**

Quota piano strada: **40.8**
Quota cielo:
Quota fondo: **40.08**

Sedimenti: **0%**
Livello acqua stagnante: -

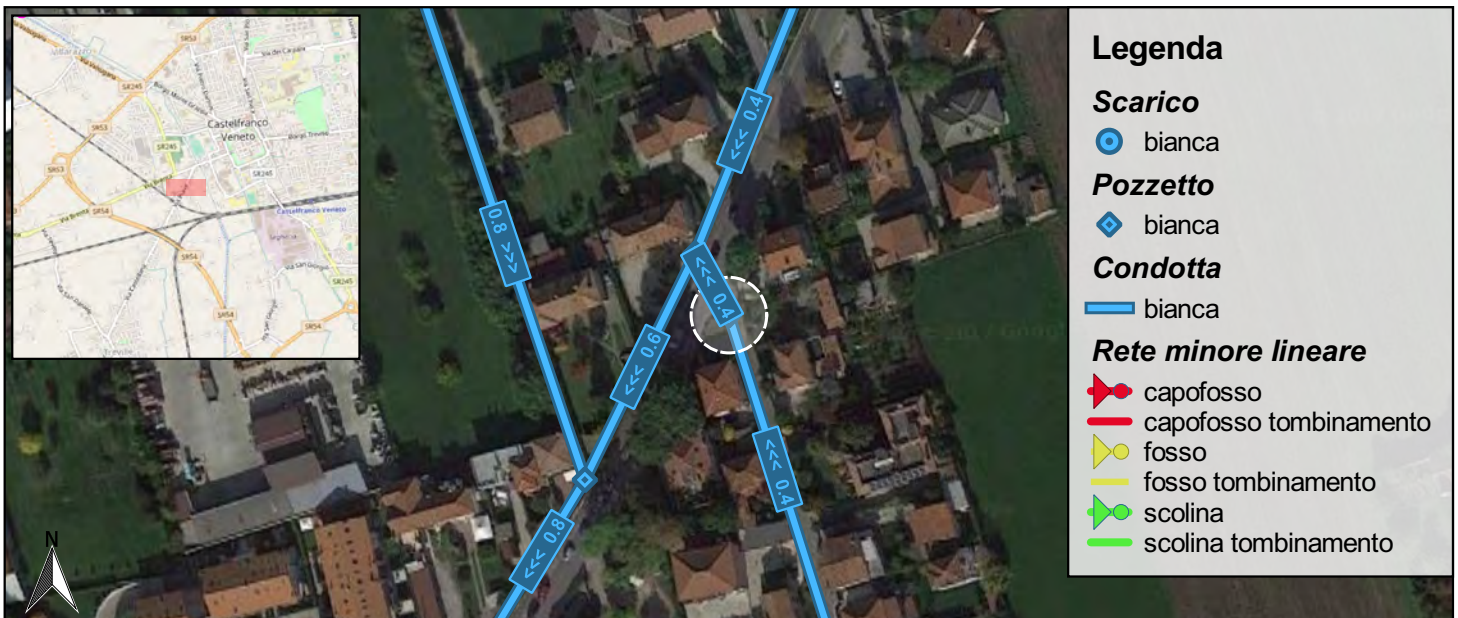


CONDOTTE USCITA

Codice	Materiale	Forma	Dimensioni (m)	Manutenzione	Quota scorrimento (m s.m.m.)
C00325	cem	circolare	0.4	buona	40.08

CONDOTTE ENTRATA

Codice	Materiale	Forma	Dimensioni (m)	Manutenzione	Quota scorrimento (m s.m.m.)
C00324	cem	circolare	0.4	buona	40.08



0 25 50 m

SCALA 1:2,000



Codice: P00234

Data rilievo: 2017 05 02



Foto interno



Foto esterna



Codice: P00235

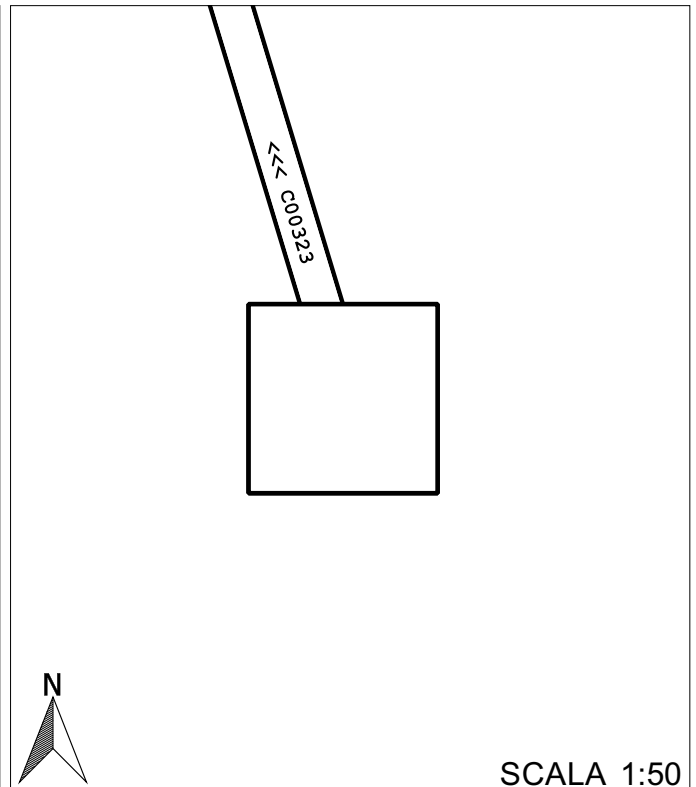
Data rilievo: 2017 05 02

Coordinata x: 1727491.946
Coordinata y: 5061108.618
Indirizzo: **Via Isonzo**
Comune: **Castelfranco Veneto**

Tipo: **pozzetto ispezione**
Rete: **bianca**
Forma: **rettangolare**

Quota piano strada: **40.89**
Quota cielo:
Quota fondo: **40.36**

Sedimenti: **0%**
Livello acqua stagnante: -




CONDOTTE USCITA

Codice	Materiale	Forma	Dimensioni (m)	Manutenzione	Quota scorrimento (m s.m.m.)
C00323	cem	circolare	0.3	buona	40.36

CONDOTTE ENTRATA

Codice	Materiale	Forma	Dimensioni (m)	Manutenzione	Quota scorrimento (m s.m.m.)



Legenda

Scarico

● bianca

Pozzetto

◆ bianca

Condotta

— bianca

Rete minore lineare

▶ capofosso

▶ capofosso tombinamento

○ fosso

○ fosso tombinamento

○ scolina

○ scolina tombinamento

0 25 50 m

SCALA 1:2,000



Codice: P00235

Data rilievo: 2017 05 02



Foto interno



Foto esterna



Codice: P00236

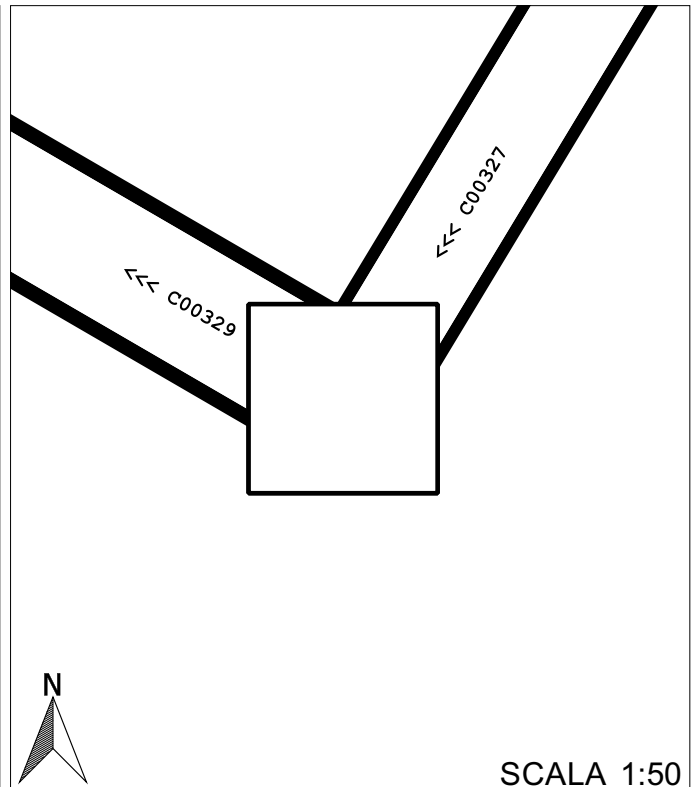
Data rilievo: 2017 05 02

Coordinata x: 1727267.918
Coordinata y: 5061178.479
Indirizzo: **Via Piave**
Comune: **Castelfranco Veneto**

Tipo: **pozzetto ispezione**
Rete: **bianca**
Forma: **rettangolare**

Quota piano strada: **41.16**
Quota cielo:
Quota fondo: **39.02**

Sedimenti: **0%**
Livello acqua stagnante: -

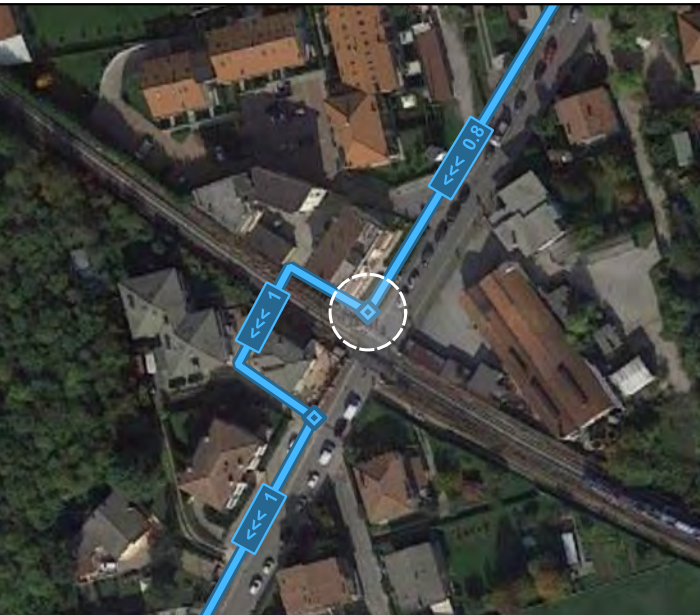
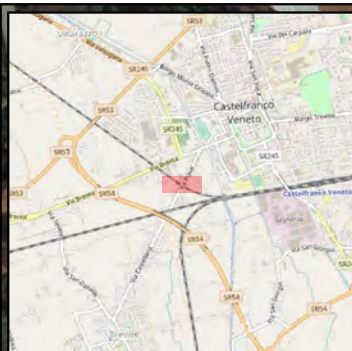


CONDOTTE USCITA

Codice	Materiale	Forma	Dimensioni (m)	Manutenzione	Quota scorrimento (m s.m.m.)
C00329	cem	circolare	1	buona	39.02

CONDOTTE ENTRATA

Codice	Materiale	Forma	Dimensioni (m)	Manutenzione	Quota scorrimento (m s.m.m.)
C00327	cem	circolare	0.8	buona	39.08



Legenda

Scarico
 bianca

Pozzetto
 bianca

Condotta
 bianca

Rete minore lineare
 capofosso
 capofosso tombinamento
 fosso
 fosso tombinamento
 scolina
 scolina tombinamento



SCALA 1:2,000



Codice: P00236

Data rilievo: 2017 05 02



Foto interno



Foto esterna



Foto esterna



Codice: P00237

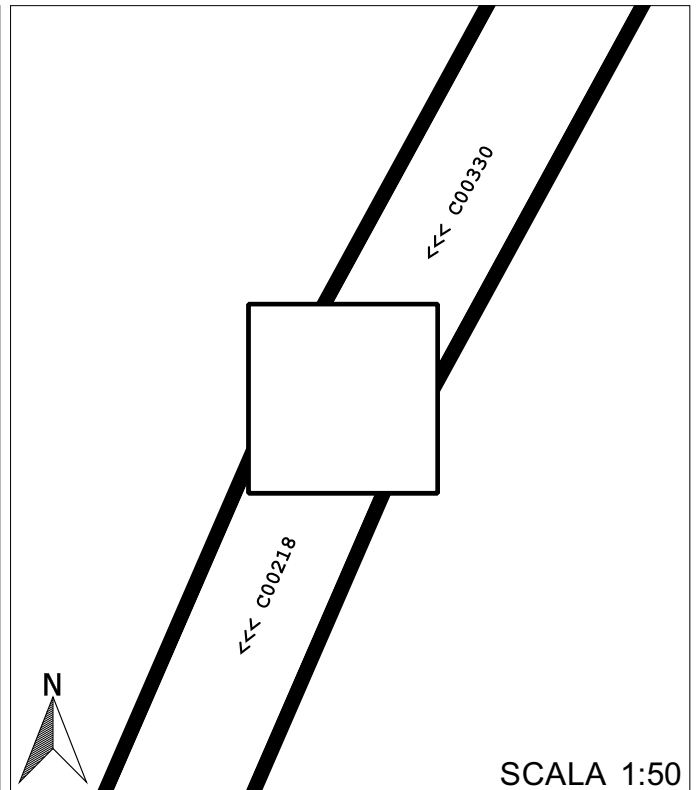
Data rilievo: 2017 05 02

Coordinata x: 1727188.946
Coordinata y: 5061031.982
Indirizzo: Via Piave
Comune: Castelfranco Veneto

Tipo: pozzetto ispezione
Rete: bianca
Forma: rettangolare

Quota piano strada: 40.4
Quota cielo:
Quota fondo: 39.05

Sedimenti: 0%
Livello acqua stagnante: -



CONDOTTE USCITA

Codice	Materiale	Forma	Dimensioni (m)	Manutenzione	Quota scorrimento (m s.m.m.)
C00218	cem	circolare	1	buona	

CONDOTTE ENTRATA

Codice	Materiale	Forma	Dimensioni (m)	Manutenzione	Quota scorrimento (m s.m.m.)
C00330	cem	circolare	1	buona	39.05



SCALA 1:2,000



Codice: P00237

Data rilievo: 2017 05 02



Foto interno



Foto esterna



Codice: P00238

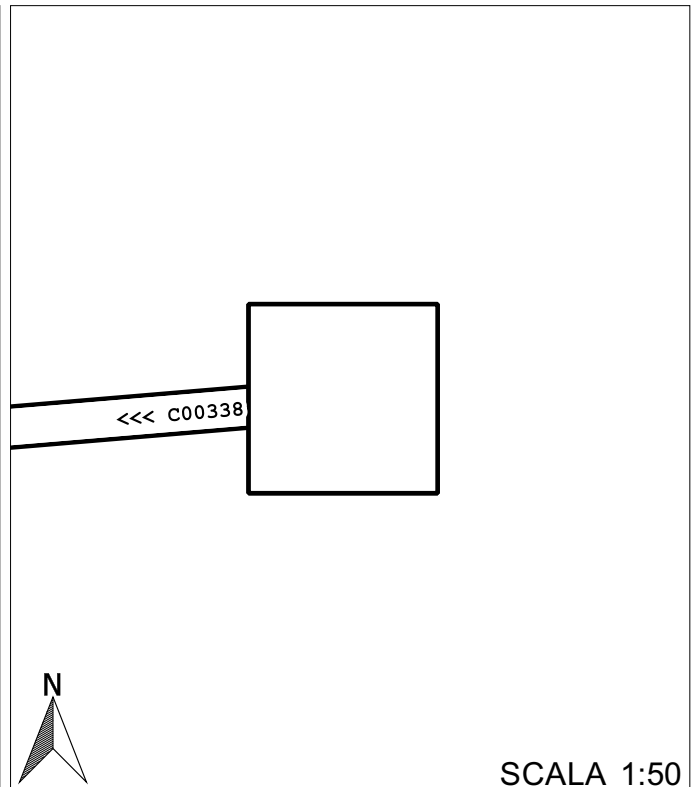
Data rilievo: 2017 05 02

Coordinata x: 1727112.584
Coordinata y: 5061820.255
Indirizzo: **Via Bassano**
Comune: **Castelfranco Veneto**

Tipo: **pozzetto ispezione**
Rete: **bianca**
Forma: **rettangolare**

Quota piano strada: **43.41**
Quota cielo:
Quota fondo: **42.22**

Sedimenti: **0%**
Livello acqua stagnante: -

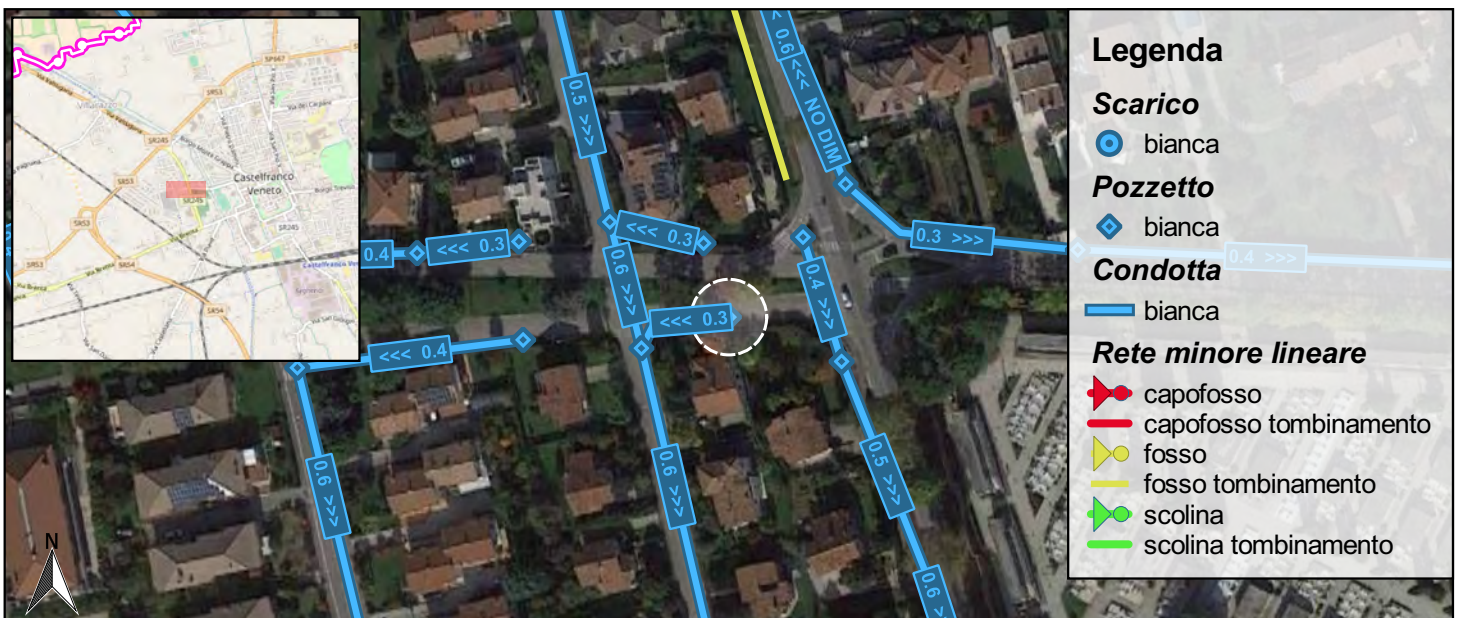


CONDOTTE USCITA

Codice	Materiale	Forma	Dimensioni (m)	Manutenzione	Quota scorrimento (m s.m.m.)
C00338	cem	circolare	0.3	buona	42.36

CONDOTTE ENTRATA

Codice	Materiale	Forma	Dimensioni (m)	Manutenzione	Quota scorrimento (m s.m.m.)



SCALA 1:2,000



Codice: P00238

Data rilievo: 2017 05 02



Foto interno



Foto esterna



Codice: P00239

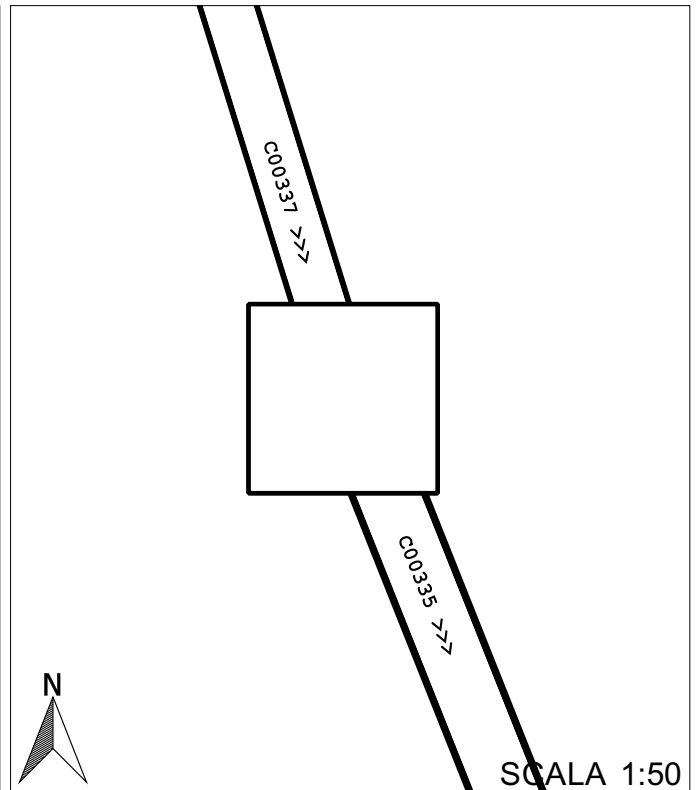
Data rilievo: 2017 05 02

Coordinata x: 1727142.304
Coordinata y: 5061808.558
Indirizzo: Via Valsugana
Comune: Castelfranco Veneto

Tipo: **pozzetto ispezione**
Rete: **bianca**
Forma: **rettangolare**

Quota piano strada: **43.4**
Quota cielo:
Quota fondo: **42.01**

Sedimenti: **0%**
Livello acqua stagnante: -

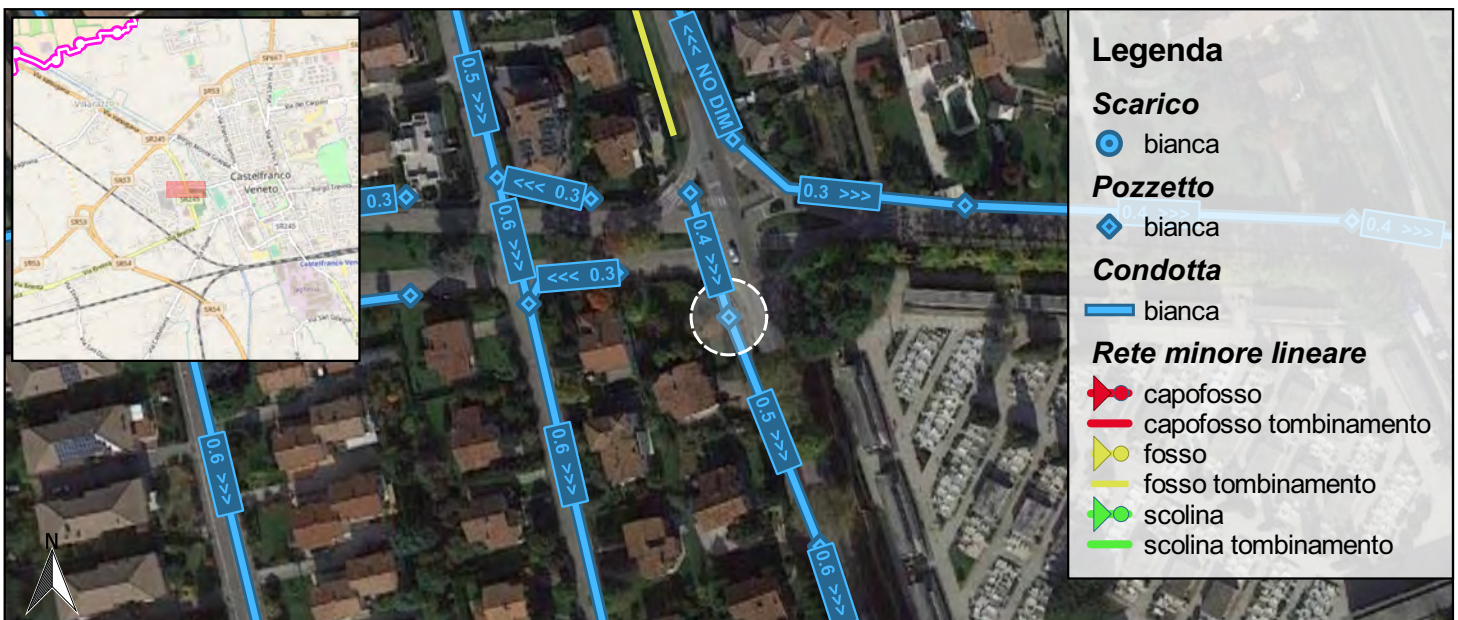


CONDOTTE USCITA

Codice	Materiale	Forma	Dimensioni (m)	Manutenzione	Quota scorrimento (m s.m.m.)
C00335	cem	circolare	0.5	buona	42.01

CONDOTTE ENTRATA

Codice	Materiale	Forma	Dimensioni (m)	Manutenzione	Quota scorrimento (m s.m.m.)
C00337	cem	circolare	0.4	buona	42.05



Legenda

Scarico
● bianca

Pozzetto
◆ bianca

Condotta
— bianca

Rete minore lineare
 ▶ capofosso
 ▶ capofosso tombinamento
 ▶ fosso
 ▶ fosso tombinamento
 ▶ scolina
 ▶ scolina tombinamento

0 25 50 m

SCALA 1:2,000



Foto esterna



Foto esterna



Codice: P00240

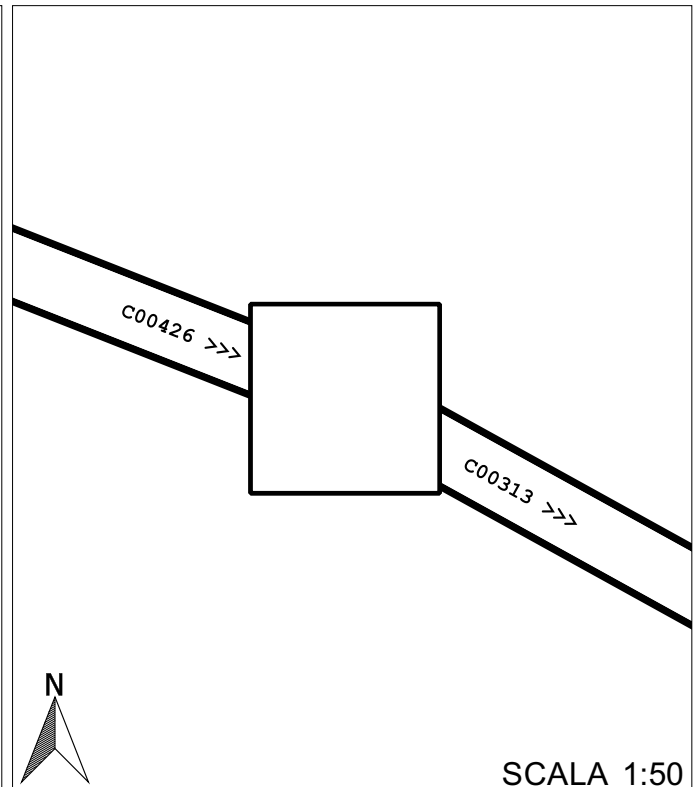
Data rilievo: 2017 05 02

Coordinata x: 1727043.968
Coordinata y: 5061486.451
Indirizzo: Via Altopiano
Comune: Castelfranco Veneto

Tipo: pozzetto ispezione
Rete: bianca
Forma: rettangolare

Quota piano strada: 41.68
Quota cielo:
Quota fondo: 40.39

Sedimenti: 0%
Livello acqua stagnante: -

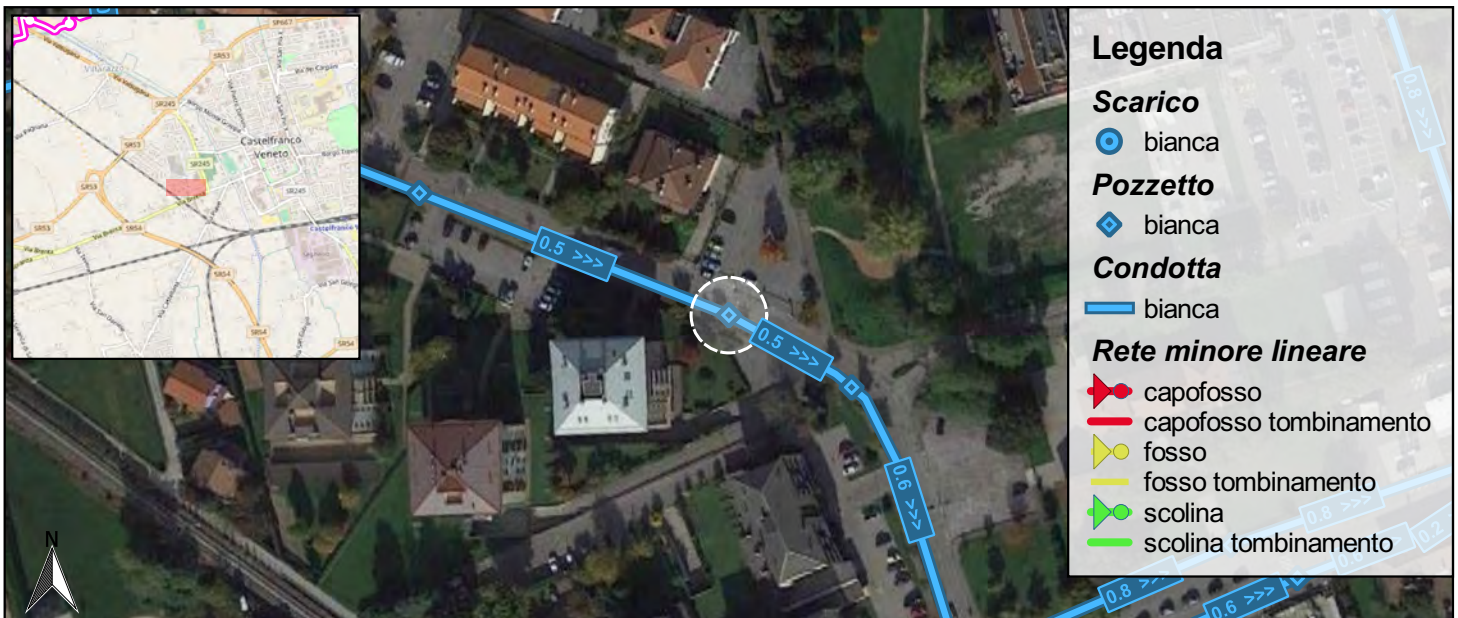


CONDOTTE USCITA

Codice	Materiale	Forma	Dimensioni (m)	Manutenzione	Quota scorrimento (m s.m.m.)
C00313	cem	circolare	0.5	buona	40.43

CONDOTTE ENTRATA

Codice	Materiale	Forma	Dimensioni (m)	Manutenzione	Quota scorrimento (m s.m.m.)
C00426	cem	circolare	0.5	buona	40.44



0 25 50 m

SCALA 1:2,000



Codice: P00240

Data rilievo: 2017 05 02



Foto interno



Foto interno



Foto esterna



Codice: P00241

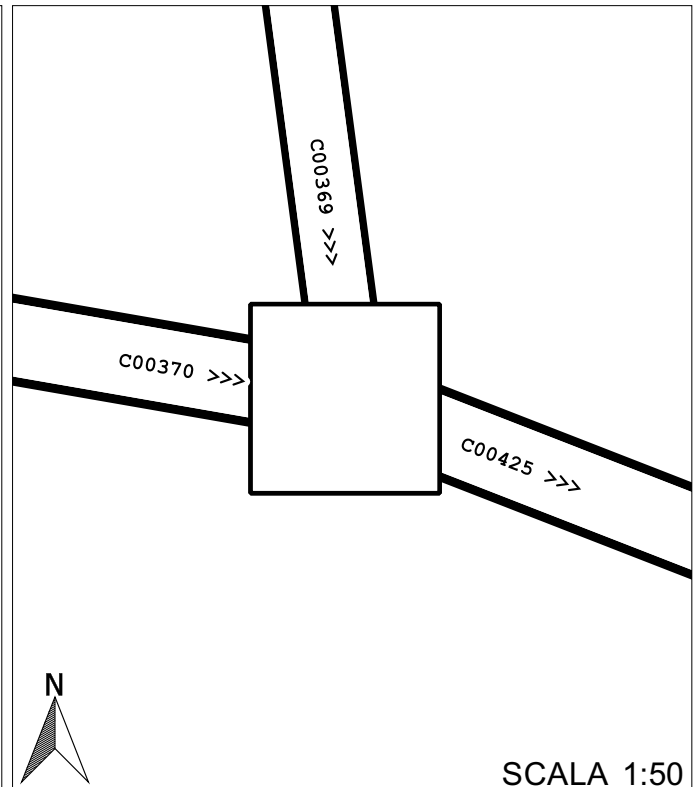
Data rilievo: 2017 05 02

Coordinata x: 1726881.253
Coordinata y: 5061550.222
Indirizzo: Via Altopiano-via Enego
Comune: Castelfranco Veneto

Tipo: pozzetto ispezione
Rete: bianca
Forma: rettangolare

Quota piano strada: 41.86
Quota cielo:
Quota fondo: 40.71

Sedimenti: 0%
Livello acqua stagnante: -

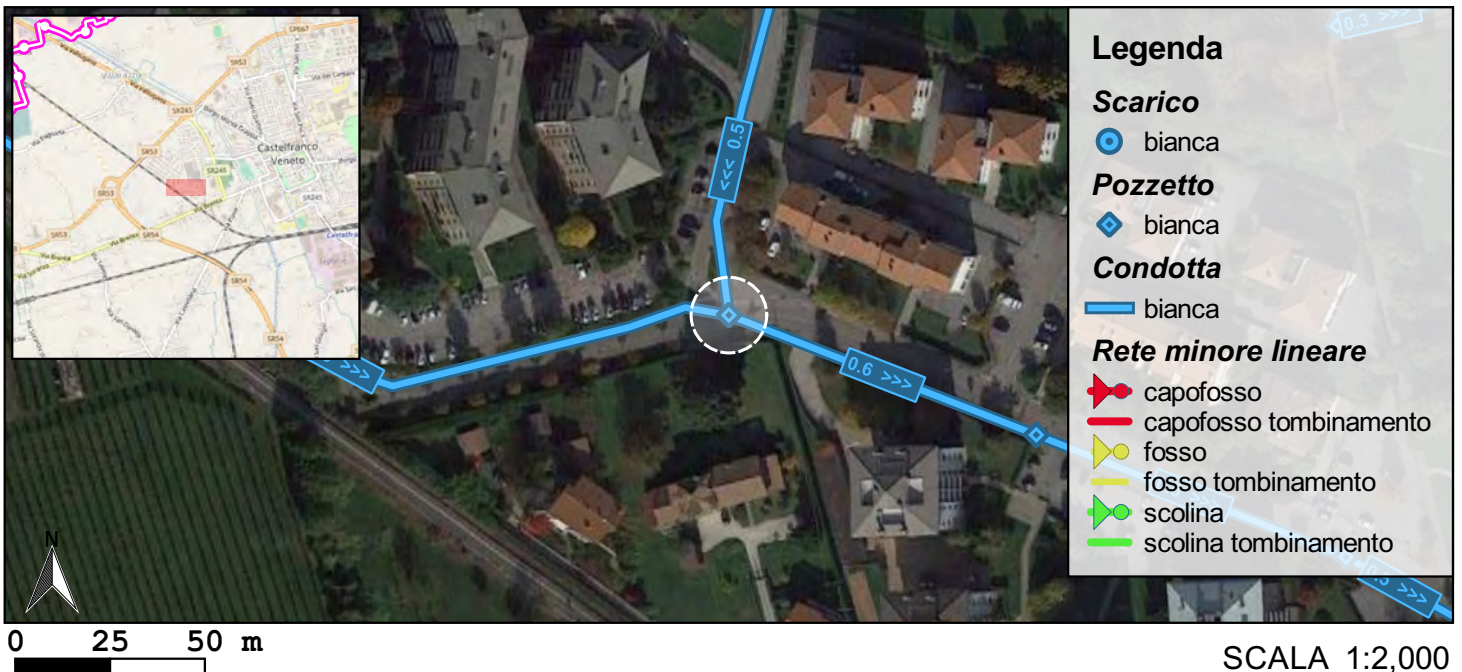


CONDOTTE USCITA

Codice	Materiale	Forma	Dimensioni (m)	Manutenzione	Quota scorrimento (m s.m.m.)
C00425	cem	circolare	0.6	buona	40.81

CONDOTTE ENTRATA

Codice	Materiale	Forma	Dimensioni (m)	Manutenzione	Quota scorrimento (m s.m.m.)
C00370	cem	circolare	0.6	buona	40.82
C00369	cem	circolare	0.5	buona	40.87





Codice: P00241

Data rilievo: 2017 05 02



Foto interno



Foto interno



Foto esterna



Codice: P00242

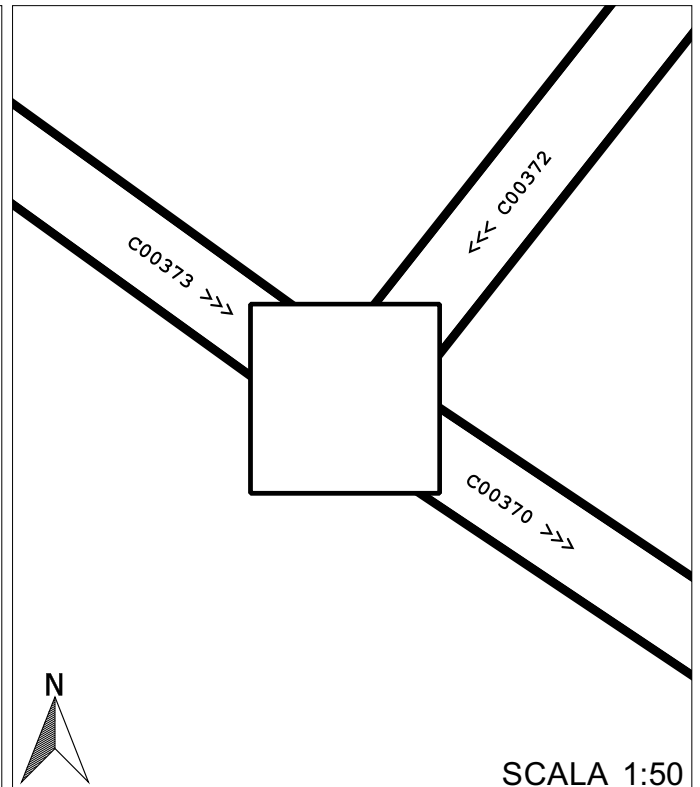
Data rilievo: 2017 05 02

Coordinata x: 1726663.632
Coordinata y: 5061613.826
Indirizzo: Via Roana-via Foza
Comune: Castelfranco Veneto

Tipo: pozzetto ispezione
Rete: bianca
Forma: rettangolare

Quota piano strada: 42.34
Quota cielo:
Quota fondo: 41.14

Sedimenti: 0%
Livello acqua stagnante: -



CONDOTTE USCITA

Codice	Materiale	Forma	Dimensioni (m)	Manutenzione	Quota scorrimento (m s.m.m.)
C00370	cem	circolare	0.6	buona	41.26

CONDOTTE ENTRATA

Codice	Materiale	Forma	Dimensioni (m)	Manutenzione	Quota scorrimento (m s.m.m.)
C00373	cem	circolare	0.6	buona	41.3
C00372	cem	circolare	0.6	buona	41.26



0 25 50 m

SCALA 1:2,000



Codice: P00242

Data rilievo: 2017 05 02



Foto interno



Foto interno



Foto esterna



Codice: P00243

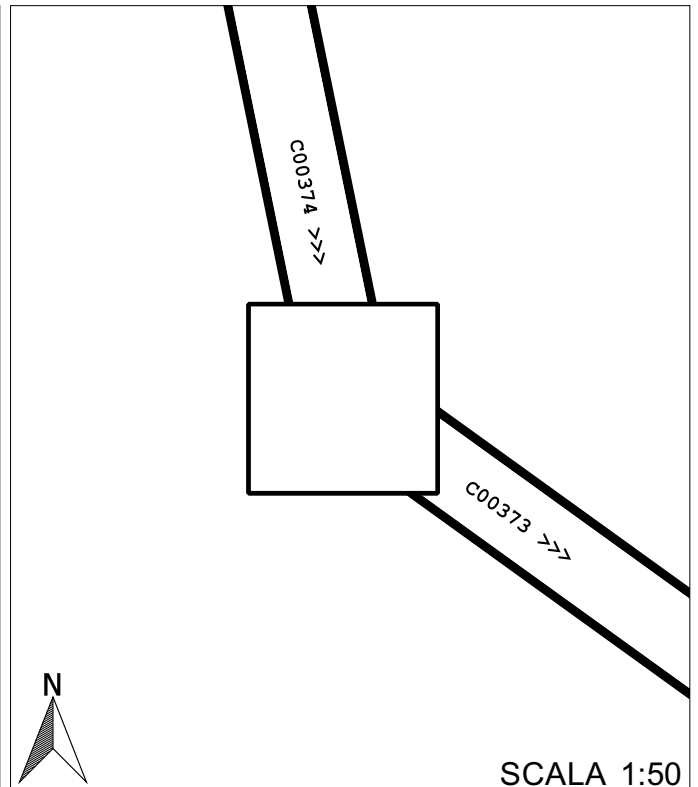
Data rilievo: 2017 05 02

Coordinata x: 1726480.027
Coordinata y: 5061746.202
Indirizzo: **Via Roana**
Comune: **Castelfranco Veneto**

Tipo: **pozzetto ispezione**
Rete: **bianca**
Forma: **rettangolare**

Quota piano strada: **42.78**
Quota cielo:
Quota fondo: **41.27**

Sedimenti: **0%**
Livello acqua stagnante: -

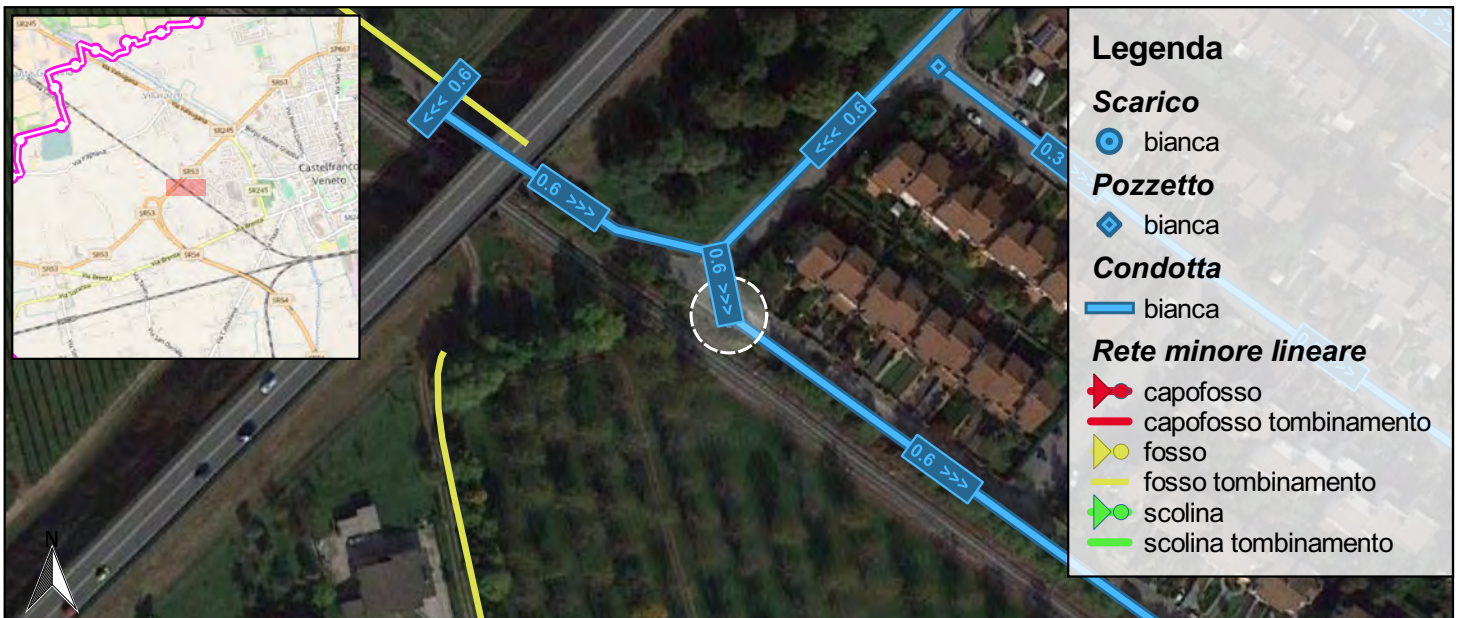


CONDOTTE USCITA

Codice	Materiale	Forma	Dimensioni (m)	Manutenzione	Quota scorrimento (m s.m.m.)
C00373	cem	circolare	0.6	buona	41.27

CONDOTTE ENTRATA

Codice	Materiale	Forma	Dimensioni (m)	Manutenzione	Quota scorrimento (m s.m.m.)
C00374	cem	circolare	0.6	buona	41.35



SCALA 1:2,000



Codice: P00243

Data rilievo: 2017 05 02



Foto interno



Foto interno



Foto esterna



Codice: P00244

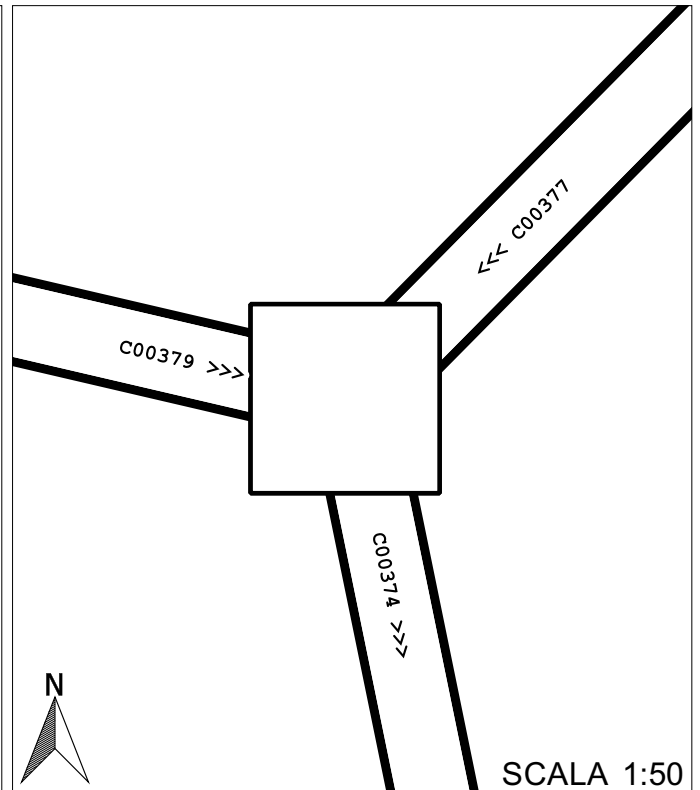
Data rilievo: 2017 05 02

Coordinata x: 1726476.693
Coordinata y: 5061762.476
Indirizzo: **Via Asiago**
Comune: **Castelfranco Veneto**

Tipo: **pozzetto ispezione**
Rete: **bianca**
Forma: **rettangolare**

Quota piano strada: **42.75**
Quota cielo:
Quota fondo: **41.1**

Sedimenti: **0%**
Livello acqua stagnante: -



CONDOTTE USCITA

Codice	Materiale	Forma	Dimensioni (m)	Manutenzione	Quota scorrimento (m s.m.m.)
C00374	cem	circolare	0.6	buona	41.18

CONDOTTE ENTRATA

Codice	Materiale	Forma	Dimensioni (m)	Manutenzione	Quota scorrimento (m s.m.m.)
C00379	cem	circolare	0.6	buona	41.68
C00377	cem	circolare	0.6	buona	41.19



SCALA 1:2,000



Codice: P00244

Data rilievo: 2017 05 02



Foto interno



Foto interno



Foto esterna



Codice: P00716

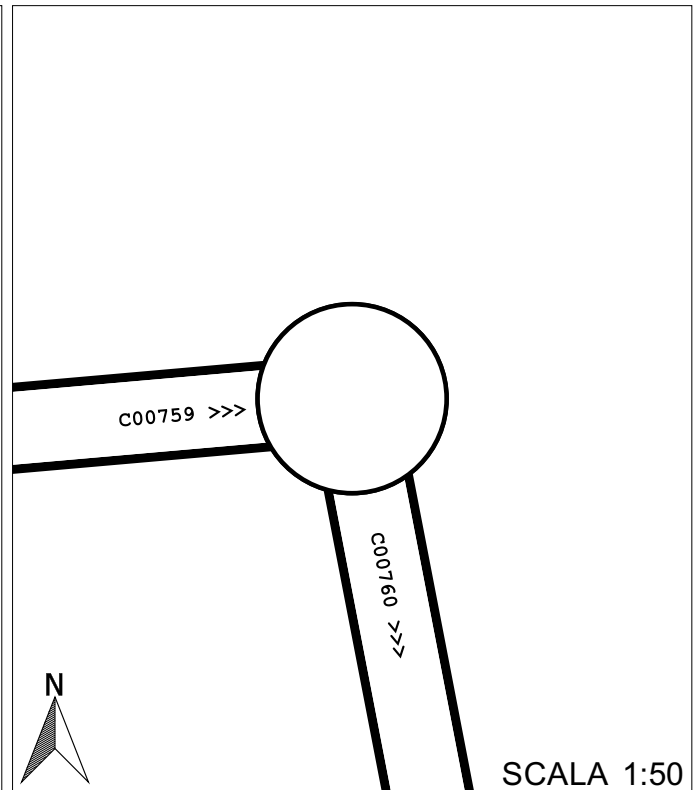
Data rilievo: 2017 05 02

Coordinata x: 1731170.258
Coordinata y: 5060421.379
Indirizzo: **Via Pavalesche**
Comune: **Castelfranco Veneto**

Tipo: **pozzetto ispezione**
Rete: **bianca**
Forma: **circolare**

Quota piano strada: **33.93**
Quota cielo:
Quota fondo: **32.77**

Sedimenti: **0%**
Livello acqua stagnante: -



CONDOTTE USCITA

Codice	Materiale	Forma	Dimensioni (m)	Manutenzione	Quota scorrimento (m s.m.m.)
C00760	cem	circolare	0.6	buona	32.64

CONDOTTE ENTRATA

Codice	Materiale	Forma	Dimensioni (m)	Manutenzione	Quota scorrimento (m s.m.m.)
C00759	cem	circolare	0.6	buona	32.7





Codice: P00716

Data rilievo: 2017 05 02



Foto interno




Foto interno



Foto esterna



Codice: P00717

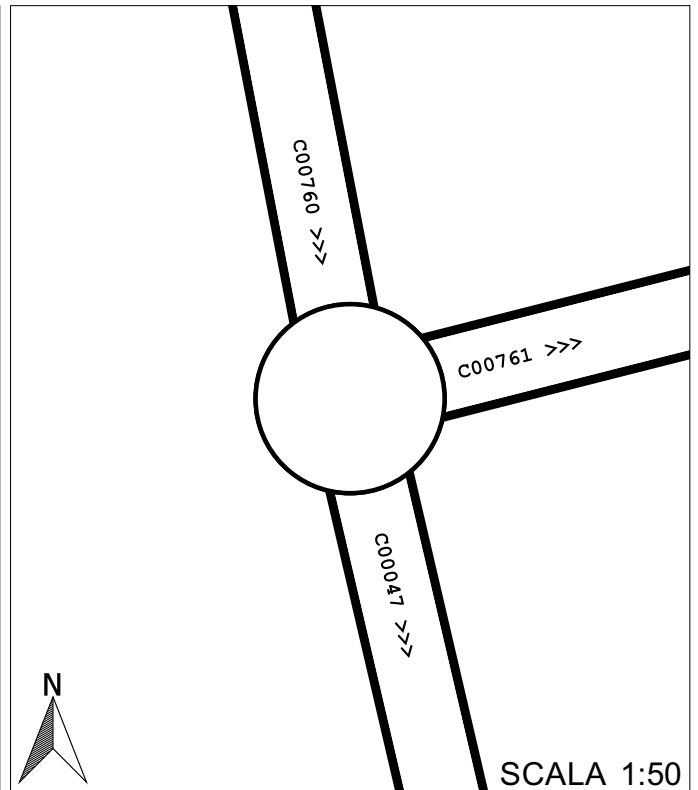
Data rilievo: 2017 05 02

Coordinata x: 1731174.86
Coordinata y: 5060397.541
Indirizzo: **Via Pavanescche**
Comune: **Castelfranco Veneto**

Tipo: **pozzetto ispezione**
Rete: **bianca**
Forma: **circolare**

Quota piano strada: **34.06**
Quota cielo:
Quota fondo: **32.45**

Sedimenti: **0%**
Livello acqua stagnante: -



CONDOTTE USCITA

Codice	Materiale	Forma	Dimensioni (m)	Manutenzione	Quota scorrimento (m s.m.m.)
C00047	cem	circolare	0.6	buona	32.58
C00761	cem	circolare	0.6	buona	32.57

CONDOTTE ENTRATA

Codice	Materiale	Forma	Dimensioni (m)	Manutenzione	Quota scorrimento (m s.m.m.)
C00760	cem	circolare	0.6	buona	32.62





Codice: P00717

Data rilievo: 2017 05 02



Foto interno



Foto interno



Foto esterna



Codice: P00245

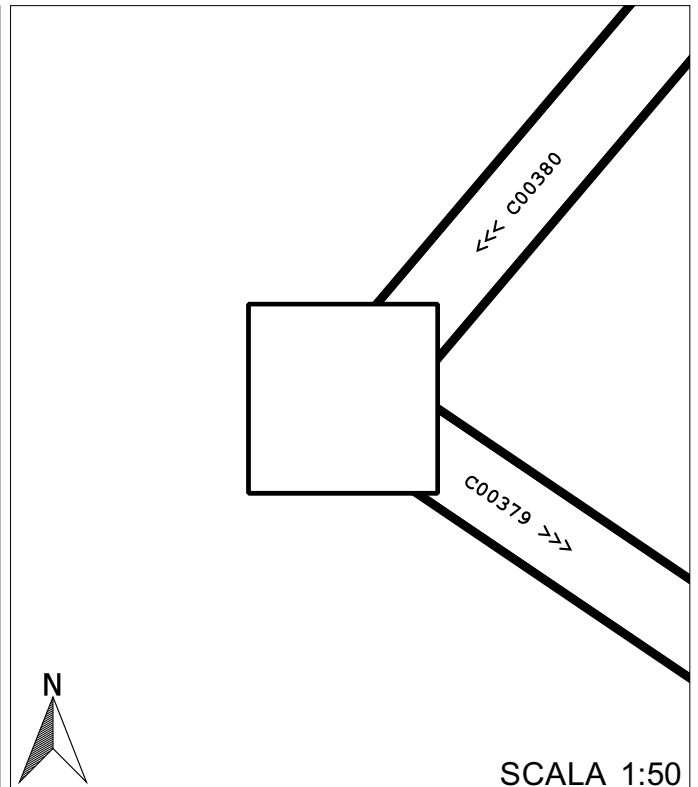
Data rilievo: 2017 05 03

Coordinata x: 1726402.757
Coordinata y: 5061800.817
Indirizzo: Via Roana
Comune: Castelfranco Veneto

Tipo: pozzetto ispezione
Rete: bianca
Forma: rettangolare

Quota piano strada: 43.31
Quota cielo:
Quota fondo: 42.13

Sedimenti: 0%
Livello acqua stagnante: -

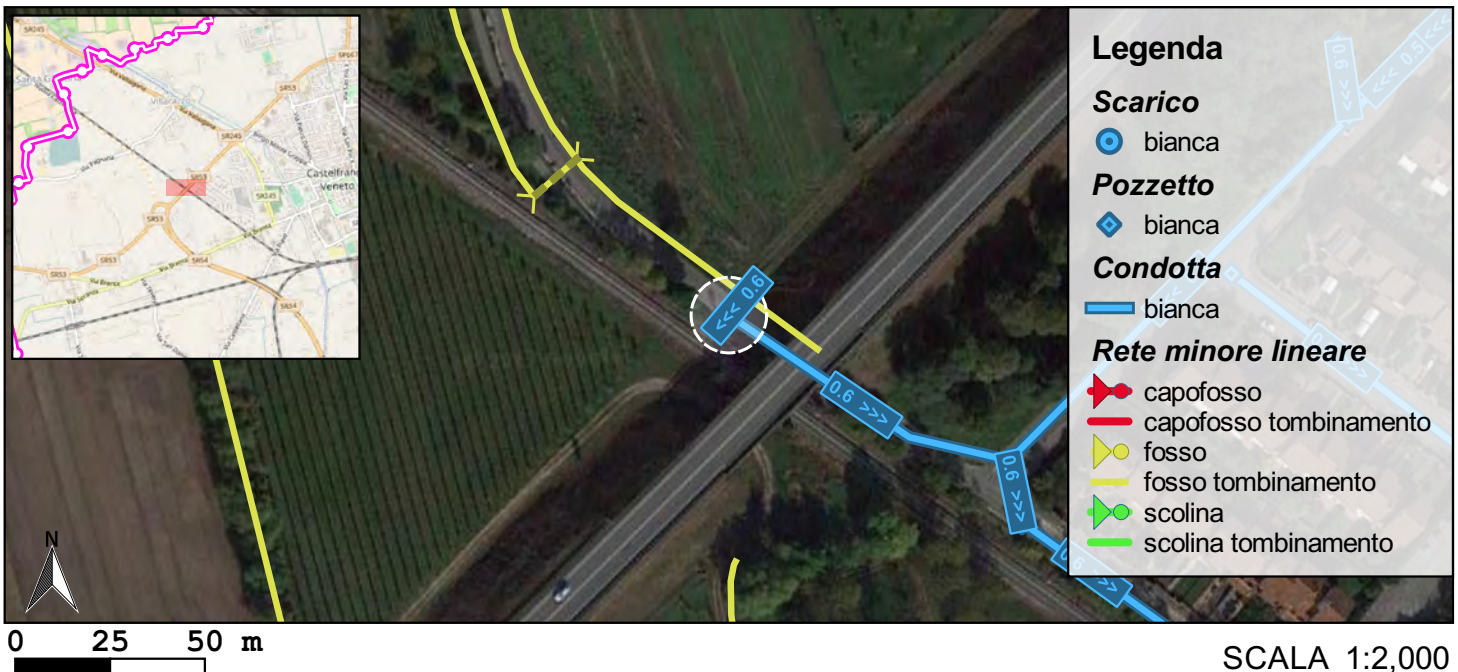


CONDOTTE USCITA

Codice	Materiale	Forma	Dimensioni (m)	Manutenzione	Quota scorrimento (m s.m.m.)
C00379	cem	circolare	0.6	buona	42.28

CONDOTTE ENTRATA

Codice	Materiale	Forma	Dimensioni (m)	Manutenzione	Quota scorrimento (m s.m.m.)
C00380	pead	circolare	0.6	buona	42.31





Codice: P00245

Data rilievo: 2017 05 03



Foto interno



Foto interno



Foto esterna



Codice: P00246

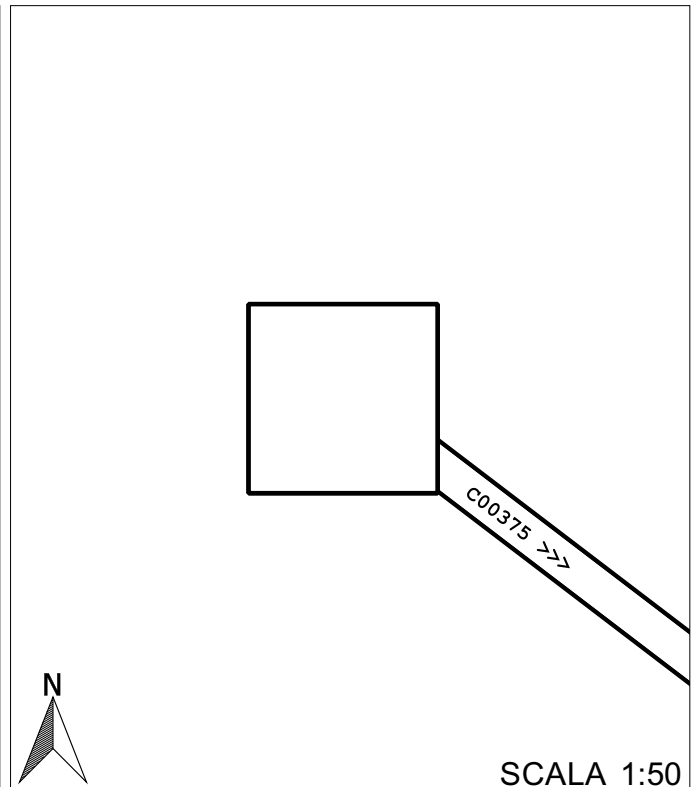
Data rilievo: 2017 05 03

Coordinata x: 1726535.265
Coordinata y: 5061811.751
Indirizzo: **Via Gallio**
Comune: **Castelfranco Veneto**

Tipo: **pozzetto ispezione**
Rete: **bianca**
Forma: **rettangolare**

Quota piano strada: **42.68**
Quota cielo:
Quota fondo: **41.79**

Sedimenti: **0%**
Livello acqua stagnante: -



CONDOTTE USCITA

Codice	Materiale	Forma	Dimensioni (m)	Manutenzione	Quota scorrimento (m s.m.m.)
C00375	cem	circolare	0.3	buona	41.91

CONDOTTE ENTRATA

Codice	Materiale	Forma	Dimensioni (m)	Manutenzione	Quota scorrimento (m s.m.m.)





Codice: P00246

Data rilievo: 2017 05 03



Foto interno



Foto esterna



Codice: P00247

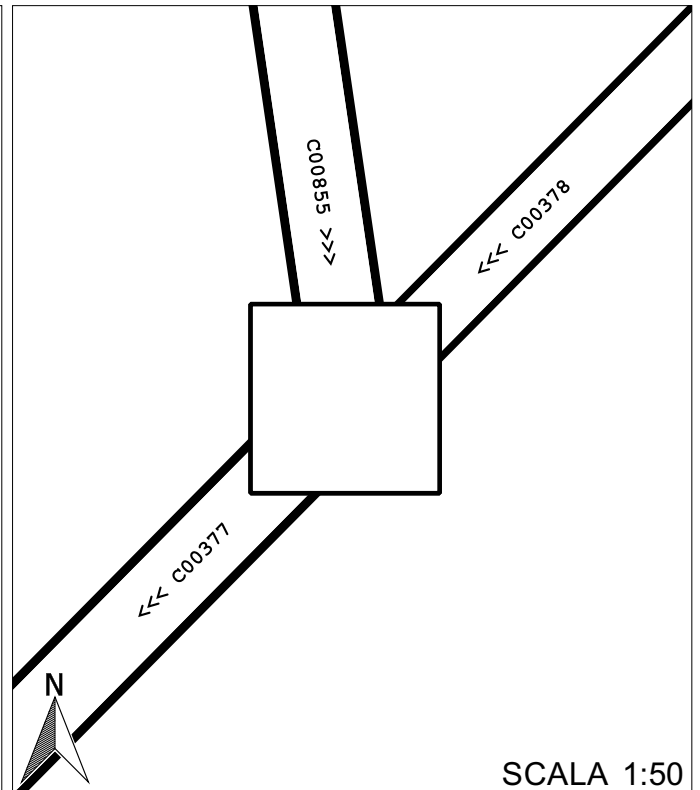
Data rilievo: 2017 05 03

Coordinata x: 1726566.314
Coordinata y: 5061853.107
Indirizzo: Via Asiago
Comune: Castelfranco Veneto

Tipo: pozzetto ispezione
Rete: bianca
Forma: rettangolare

Quota piano strada: 42.93
Quota cielo: -
Quota fondo: 41.44

Sedimenti: 0%
Livello acqua stagnante: -



CONDOTTE USCITA

Codice	Materiale	Forma	Dimensioni (m)	Manutenzione	Quota scorrimento (m s.m.m.)
C00377	cem	circolare	0.6	buona	41.5

CONDOTTE ENTRATA

Codice	Materiale	Forma	Dimensioni (m)	Manutenzione	Quota scorrimento (m s.m.m.)
C00378	cem	circolare	0.5	buona	41.66
C00855	cem	circolare	0.6	buona	41.51





Codice: P00247

Data rilievo: 2017 05 03



Foto interno



Foto esterna



Codice: P00248

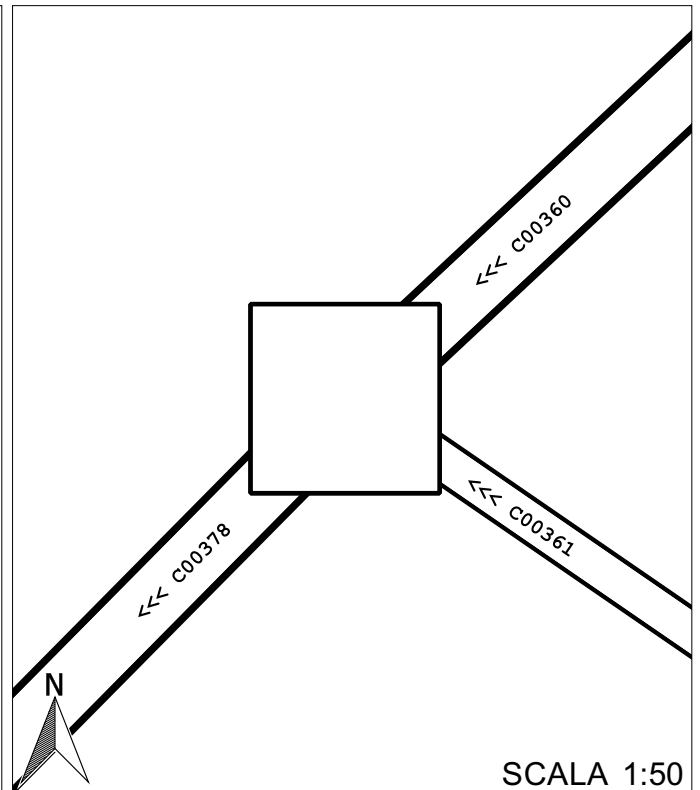
Data rilievo: 2017 05 03

Coordinata x: 1726591.015
Coordinata y: 5061878.087
Indirizzo: Via Asiago-via Conco
Comune: Castelfranco Veneto

Tipo: pozzetto ispezione
Rete: bianca
Forma: rettangolare

Quota piano strada: 42.93
Quota cielo: -
Quota fondo: 41.63

Sedimenti: 0%
Livello acqua stagnante: -



CONDOTTE USCITA

Codice	Materiale	Forma	Dimensioni (m)	Manutenzione	Quota scorrimento (m s.m.m.)
C00378	cem	circolare	0.5	buona	41.71

CONDOTTE ENTRATA

Codice	Materiale	Forma	Dimensioni (m)	Manutenzione	Quota scorrimento (m s.m.m.)
C00360	cem	circolare	0.5	buona	41.71
C00361	cem	circolare	0.3	buona	41.91



SCALA 1:2,000



Codice: P00248

Data rilievo: 2017 05 03



Foto interno



Foto esterna



Codice: P00249

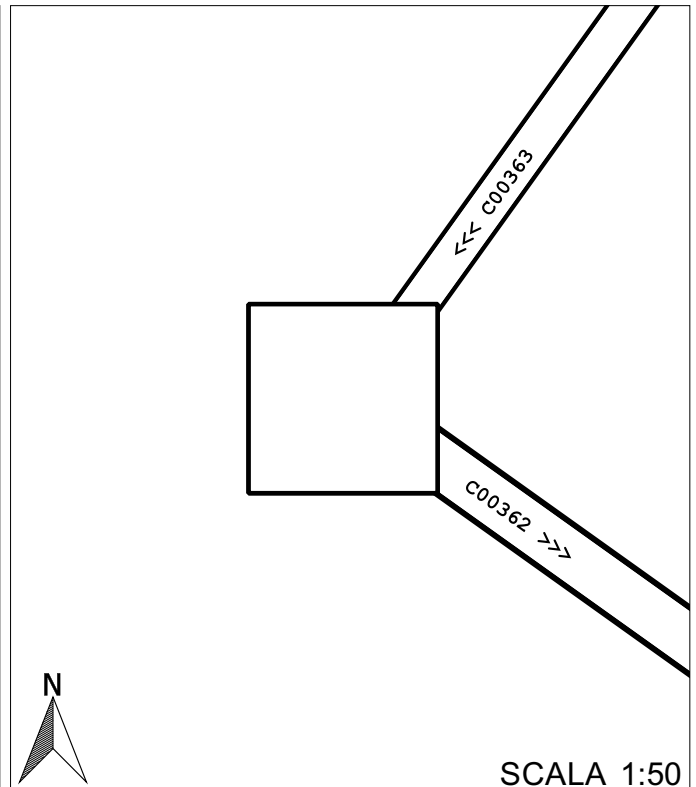
Data rilievo: 2017 05 03

Coordinata x: 1726662.143
Coordinata y: 5061827.2
Indirizzo: **Via Conco**
Comune: **Castelfranco Veneto**

Tipo: **pozzetto ispezione**
Rete: **bianca**
Forma: **rettangolare**

Quota piano strada: **42.74**
Quota cielo:
Quota fondo: **41.5**

Sedimenti: **0%**
Livello acqua stagnante: -



CONDOTTE USCITA

Codice	Materiale	Forma	Dimensioni (m)	Manutenzione	Quota scorrimento (m s.m.m.)
C00362	cem	circolare	0.4	buona	41.58

CONDOTTE ENTRATA

Codice	Materiale	Forma	Dimensioni (m)	Manutenzione	Quota scorrimento (m s.m.m.)
C00363	cem	circolare	0.3	buona	41.59





Codice: P00249

Data rilievo: 2017 05 03



Foto interno



Foto esterna



Codice: P00250

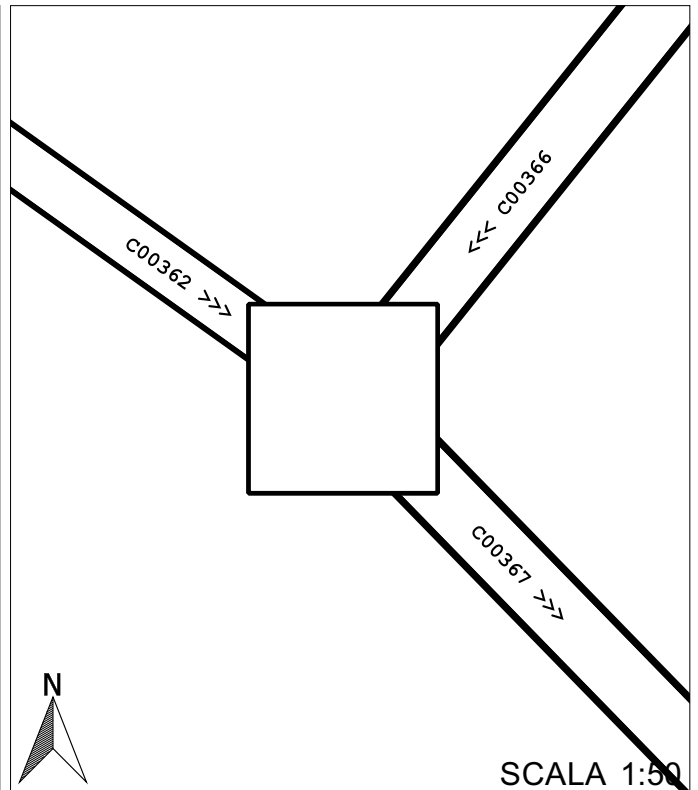
Data rilievo: 2017 05 03

Coordinata x: 1726733.354
Coordinata y: 5061776.385
Indirizzo: Via Conco-via Primolano
Comune: Castelfranco Veneto

Tipo: **pozzetto ispezione**
Rete: **bianca**
Forma: **rettangolare**

Quota piano strada: **42.39**
Quota cielo:
Quota fondo: **41.21**

Sedimenti: **0%**
Livello acqua stagnante: -

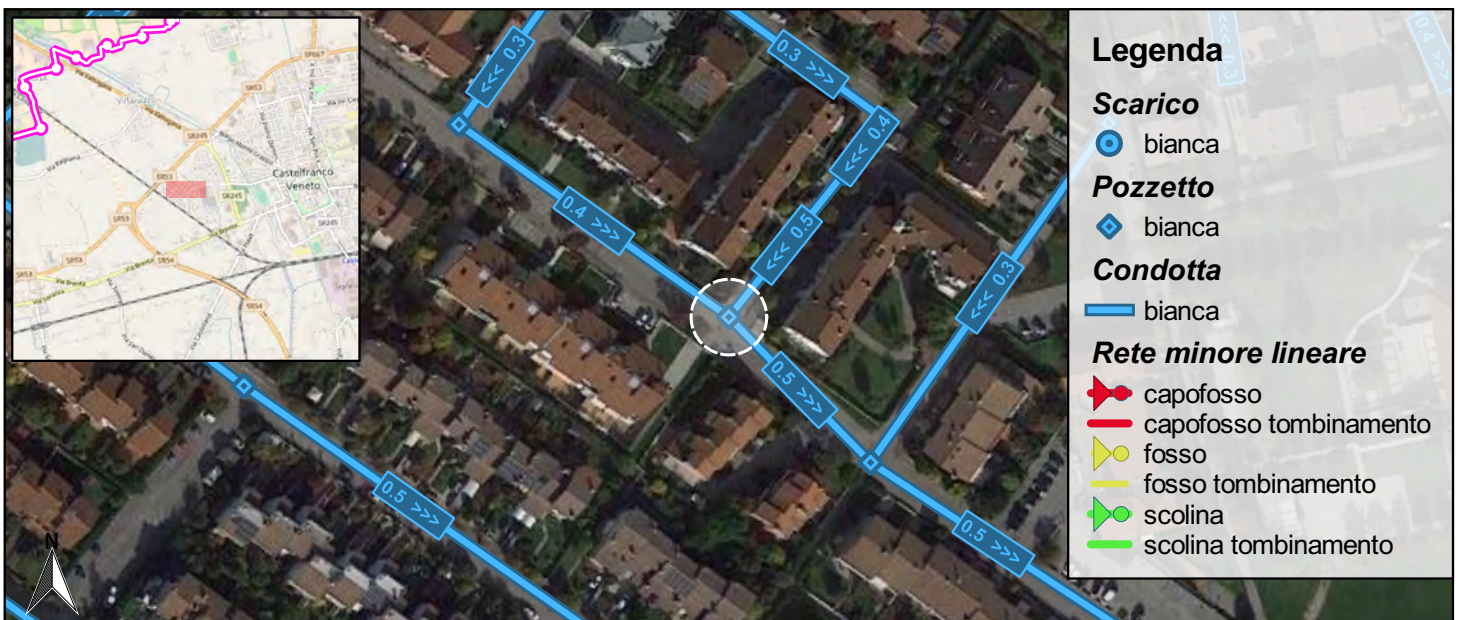


CONDOTTE USCITA

Codice	Materiale	Forma	Dimensioni (m)	Manutenzione	Quota scorrimento (m s.m.m.)
C00367	cem	circolare	0.5	buona	41.4

CONDOTTE ENTRATA

Codice	Materiale	Forma	Dimensioni (m)	Manutenzione	Quota scorrimento (m s.m.m.)
C00362	cem	circolare	0.4	buona	41.56
C00366	cem	circolare	0.5	buona	41.4



0 25 50 m

SCALA 1:2,000



Codice: P00250

Data rilievo: 2017 05 03



Foto interno



Foto interno



Foto esterna



Codice: P00251

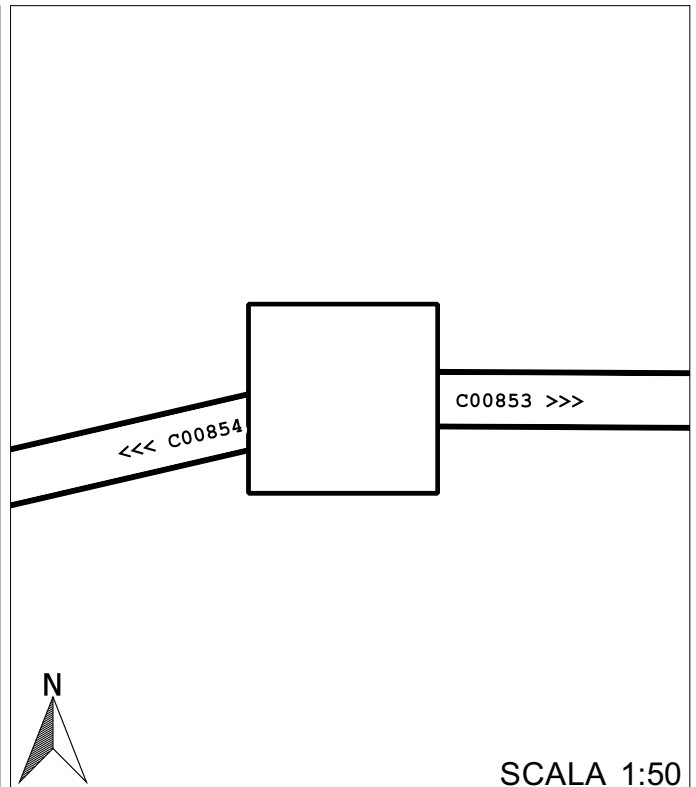
Data rilievo: 2017 05 03

Coordinata x: 1726831.947
Coordinata y: 5061953.805
Indirizzo: **Via Asiago**
Comune: **Castelfranco Veneto**

Tipo: **pozzetto ispezione**
Rete: **bianca**
Forma: **rettangolare**

Quota piano strada: **43.28**
Quota cielo:
Quota fondo: **42.02**

Sedimenti: **900%**
Livello acqua stagnante: -

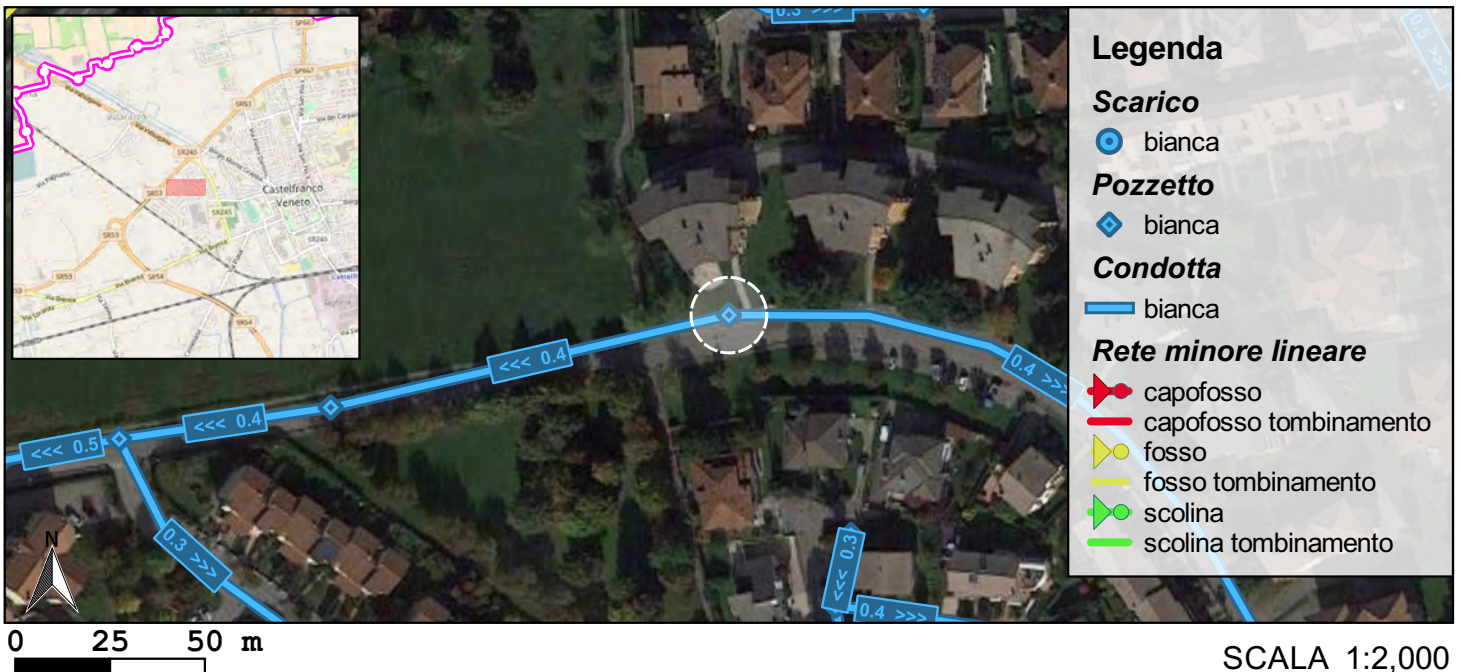


CONDOTTE USCITA

Codice	Materiale	Forma	Dimensioni (m)	Manutenzione	Quota scorrimento (m s.m.m.)
C00853	cem	circolare	0.4	buona	42.02
C00854	cem	circolare	0.4	buona	42.03

CONDOTTE ENTRATA

Codice	Materiale	Forma	Dimensioni (m)	Manutenzione	Quota scorrimento (m s.m.m.)



SCALA 1:2,000



Codice: P00251

Data rilievo: 2017 05 03



Foto interno



Foto esterna



Codice: P00252

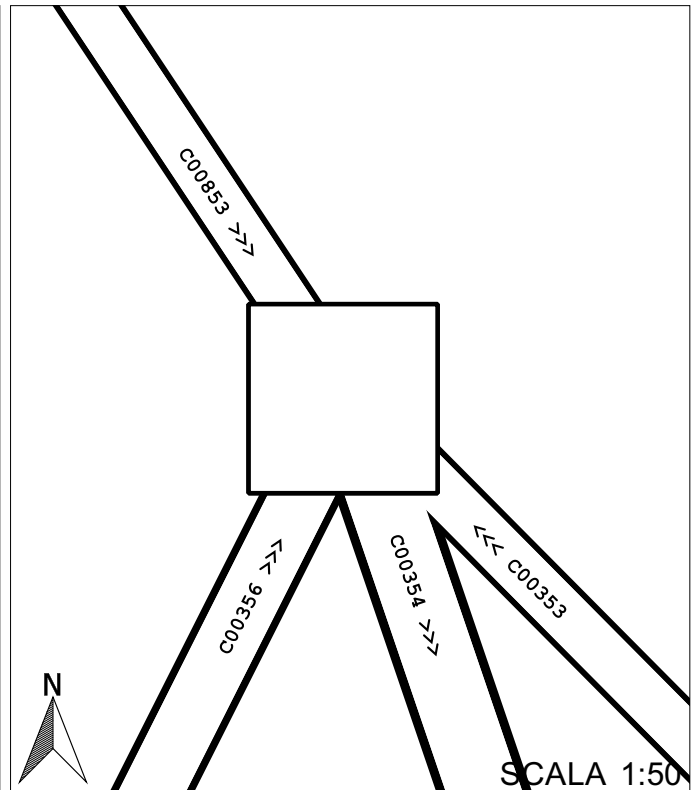
Data rilievo: 2017 05 03

Coordinata x: 1726984.88
Coordinata y: 5061847.635
Indirizzo: Via Asiago-via Bassano
Comune: Castelfranco Veneto

Tipo: pozzetto ispezione
Rete: bianca
Forma: rettangolare

Quota piano strada: 43.27
Quota cielo: -
Quota fondo: 41.4

Sedimenti: 0%
Livello acqua stagnante: -

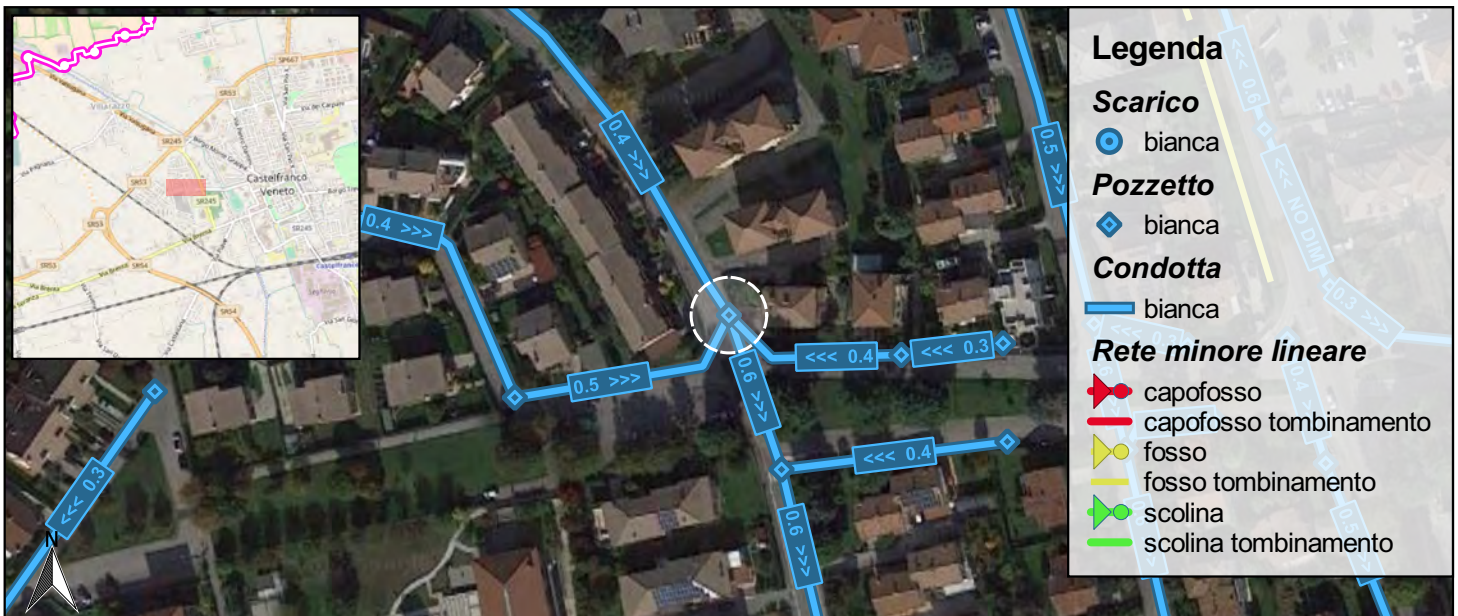


CONDOTTE USCITA

Codice	Materiale	Forma	Dimensioni (m)	Manutenzione	Quota scorrimento (m s.m.m.)
C00354	cem	circolare	0.6	buona	

CONDOTTE ENTRATA

Codice	Materiale	Forma	Dimensioni (m)	Manutenzione	Quota scorrimento (m s.m.m.)
C00853	cem	circolare	0.4	buona	41.81
C00353	cem	circolare	0.4	buona	41.82
C00356	cem	circolare	0.5	buona	42.01



0 25 50 m

SCALA 1:2,000



Codice: P00252

Data rilievo: 2017 05 03



Foto interno



Foto interno



Foto esterna



Codice: P00253

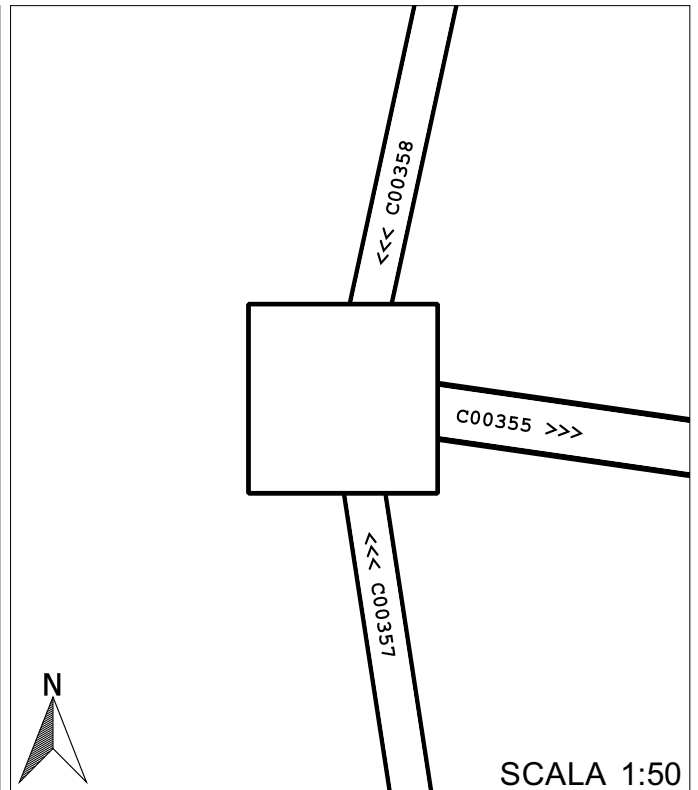
Data rilievo: 2017 05 03

Coordinata x: 1726860.106
Coordinata y: 5061877.2
Indirizzo: **Via Fiera Di Primiero**
Comune: **Castelfranco Veneto**

Tipo: **pozzetto ispezione**
Rete: **bianca**
Forma: **rettangolare**

Quota piano strada: **43.43**
Quota cielo:
Quota fondo: **42.63**

Sedimenti: **0%**
Livello acqua stagnante: -



CONDOTTE USCITA

Codice	Materiale	Forma	Dimensioni (m)	Manutenzione	Quota scorrimento (m s.m.m.)
C00355	cem	circolare	0.4	buona	42.63

CONDOTTE ENTRATA

Codice	Materiale	Forma	Dimensioni (m)	Manutenzione	Quota scorrimento (m s.m.m.)
C00358	cem	circolare	0.3	buona	42.64
C00357	cem	circolare	0.3	buona	42.64





Codice: P00253

Data rilievo: 2017 05 03



Foto interno



Foto interno



Foto esterna



Codice: P00254

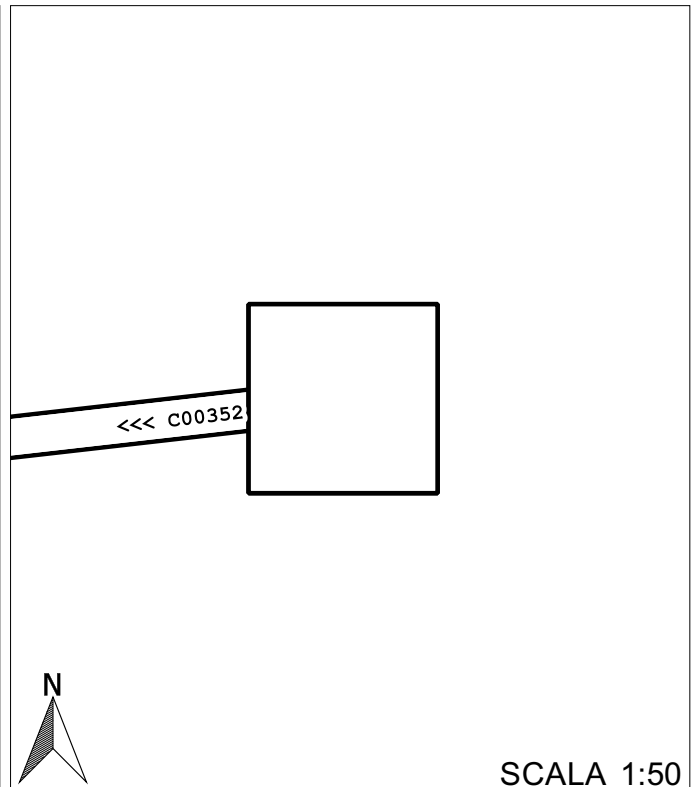
Data rilievo: 2017 05 03

Coordinata x: 1727057.192
Coordinata y: 5061840.186
Indirizzo: **Via Bassano**
Comune: **Castelfranco Veneto**

Tipo: **pozzetto ispezione**
Rete: **bianca**
Forma: **rettangolare**

Quota piano strada: **43.22**
Quota cielo:
Quota fondo: **41.84**

Sedimenti: **0%**
Livello acqua stagnante: -

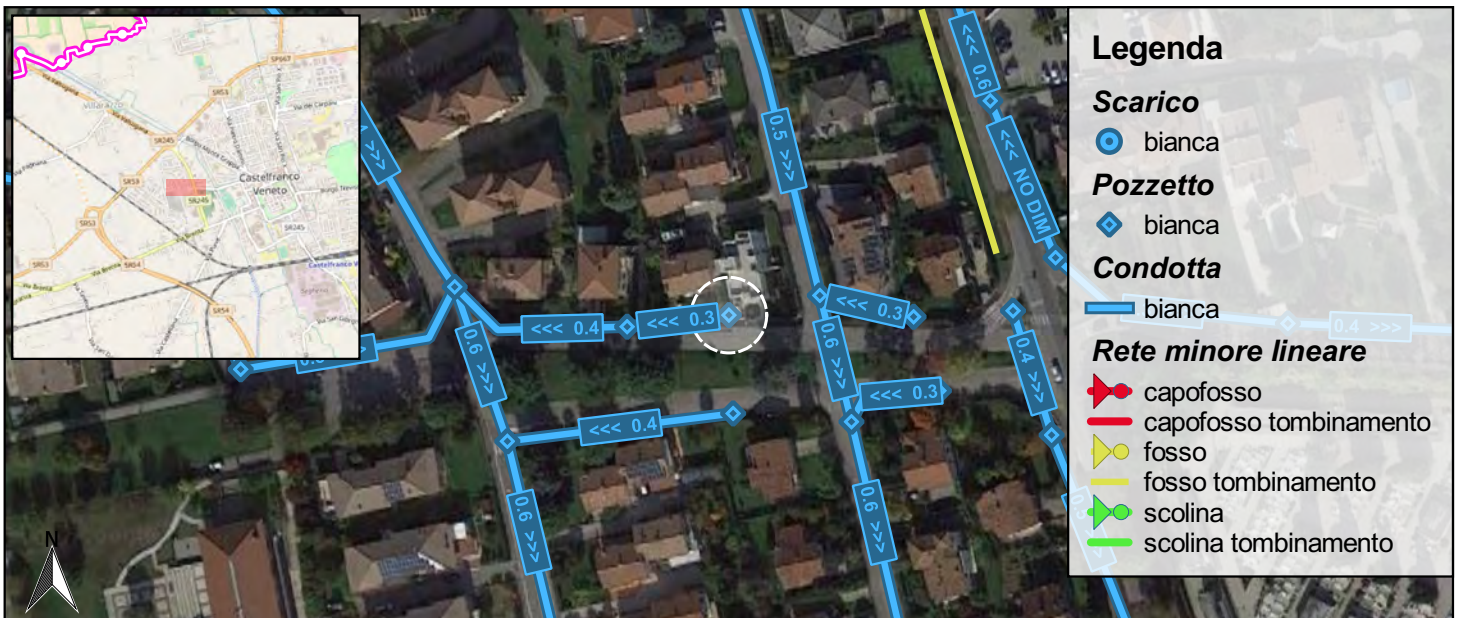


CONDOTTE USCITA

Codice	Materiale	Forma	Dimensioni (m)	Manutenzione	Quota scorrimento (m s.m.m.)
C00352	cem	circolare	0.3	buona	42.19

CONDOTTE ENTRATA

Codice	Materiale	Forma	Dimensioni (m)	Manutenzione	Quota scorrimento (m s.m.m.)



SCALA 1:2,000



Codice: P00254

Data rilievo: 2017 05 03



Foto interno



Foto esterna



Codice: P00255

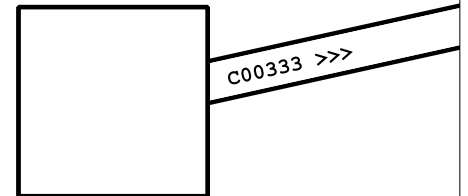
Data rilievo: 2017 05 03

Coordinata x: 1727041.645
Coordinata y: 5061626.445
Indirizzo: **Via Asiago**
Comune: **Castelfranco Veneto**

Tipo: **pozzetto ispezione**
Rete: **bianca**
Forma: **rettangolare**

Quota piano strada: **42.38**
Quota cielo:
Quota fondo: **41.52**

Sedimenti: **0%**
Livello acqua stagnante: -



SCALA 1:50

CONDOTTE USCITA

Codice	Materiale	Forma	Dimensioni (m)	Manutenzione	Quota scorrimento (m s.m.m.)
C00333	cem	circolare	0.3	buona	41.65

CONDOTTE ENTRATA

Codice	Materiale	Forma	Dimensioni (m)	Manutenzione	Quota scorrimento (m s.m.m.)





Codice: P00255

Data rilievo: 2017 05 03



Foto interno



Foto esterna



Codice: P00256

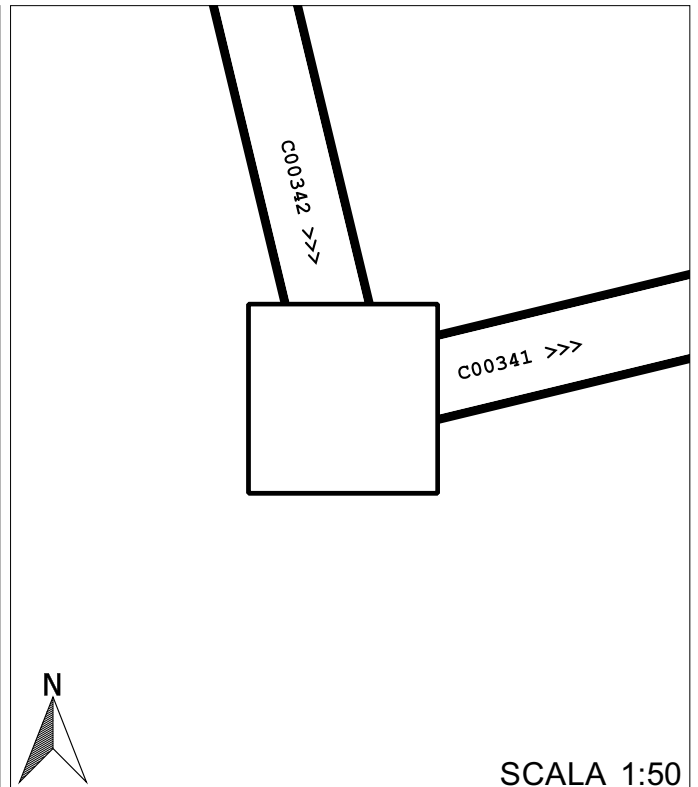
Data rilievo: 2017 05 03

Coordinata x: 1727033.947
Coordinata y: 5061660.786
Indirizzo: Via Asiago
Comune: Castelfranco Veneto

Tipo: pozzetto ispezione
Rete: bianca
Forma: rettangolare

Quota piano strada: 42.69
Quota cielo:
Quota fondo: 40.98

Sedimenti: 0%
Livello acqua stagnante: -

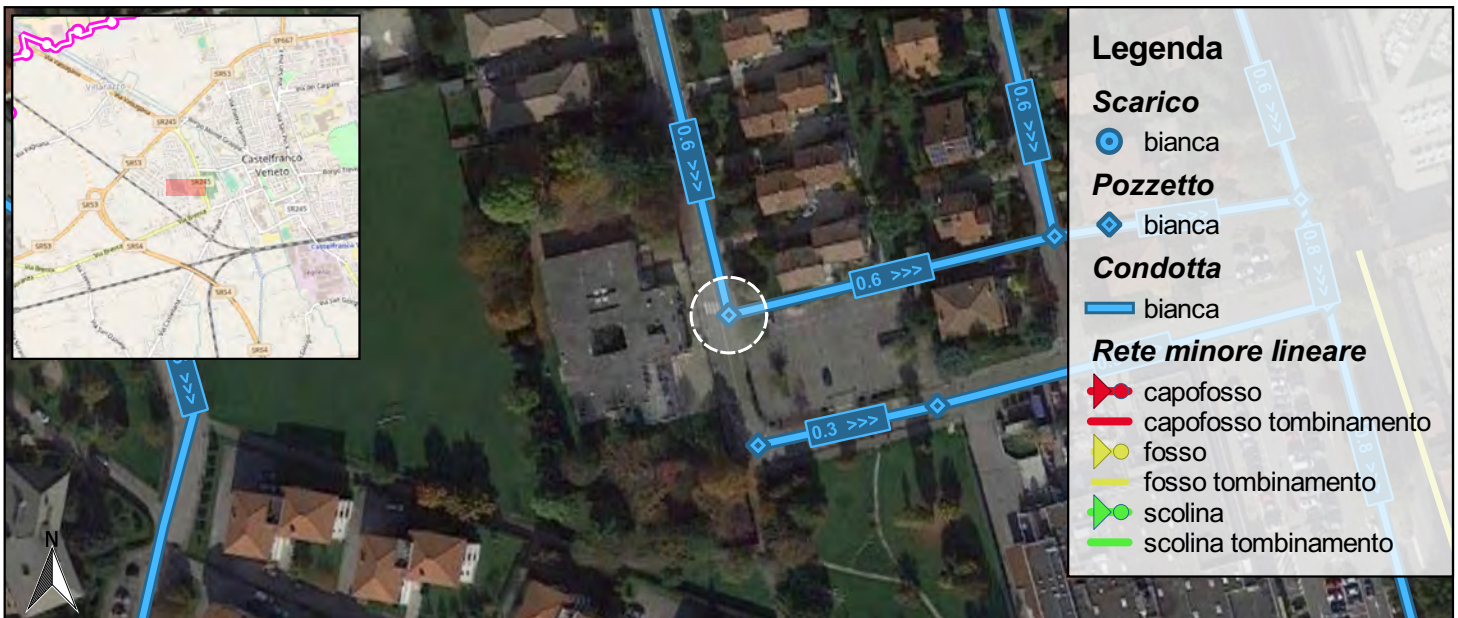


CONDOTTE USCITA

Codice	Materiale	Forma	Dimensioni (m)	Manutenzione	Quota scorrimento (m s.m.m.)
C00341	cem	circolare	0.6	buona	41.14

CONDOTTE ENTRATA

Codice	Materiale	Forma	Dimensioni (m)	Manutenzione	Quota scorrimento (m s.m.m.)
C00342	cem	circolare	0.6	buona	



0 25 50 m

SCALA 1:2,000



Codice: P00256

Data rilievo: 2017 05 03



Foto interno



Foto interno



Foto esterna



Codice: P00257

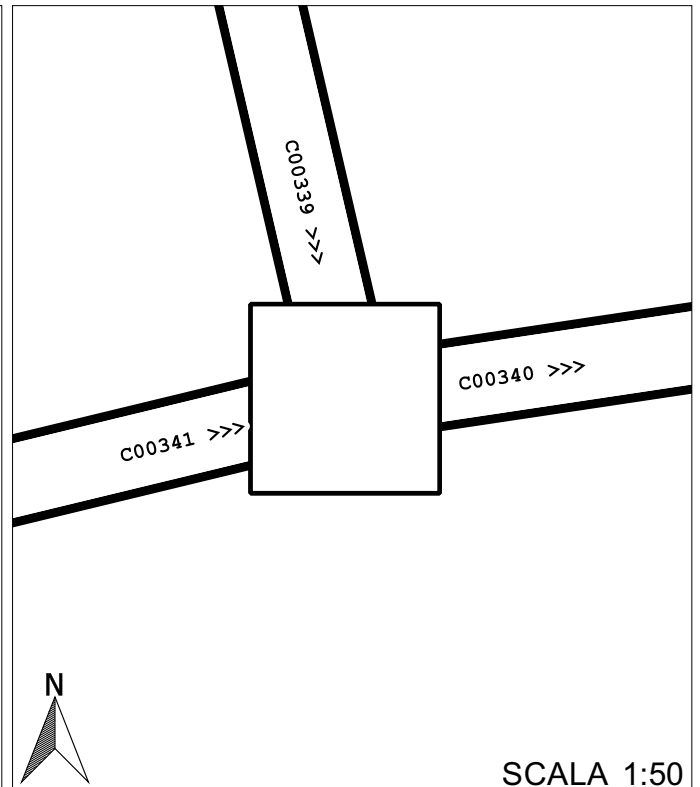
Data rilievo: 2017 05 03

Coordinata x: 1727119.863
Coordinata y: 5061681.572
Indirizzo: **Via Rovereto**
Comune: **Castelfranco Veneto**

Tipo: **pozzetto ispezione**
Rete: **bianca**
Forma: **rettangolare**

Quota piano strada: **42.78**
Quota cielo:
Quota fondo: **40.6**

Sedimenti: **0%**
Livello acqua stagnante: -

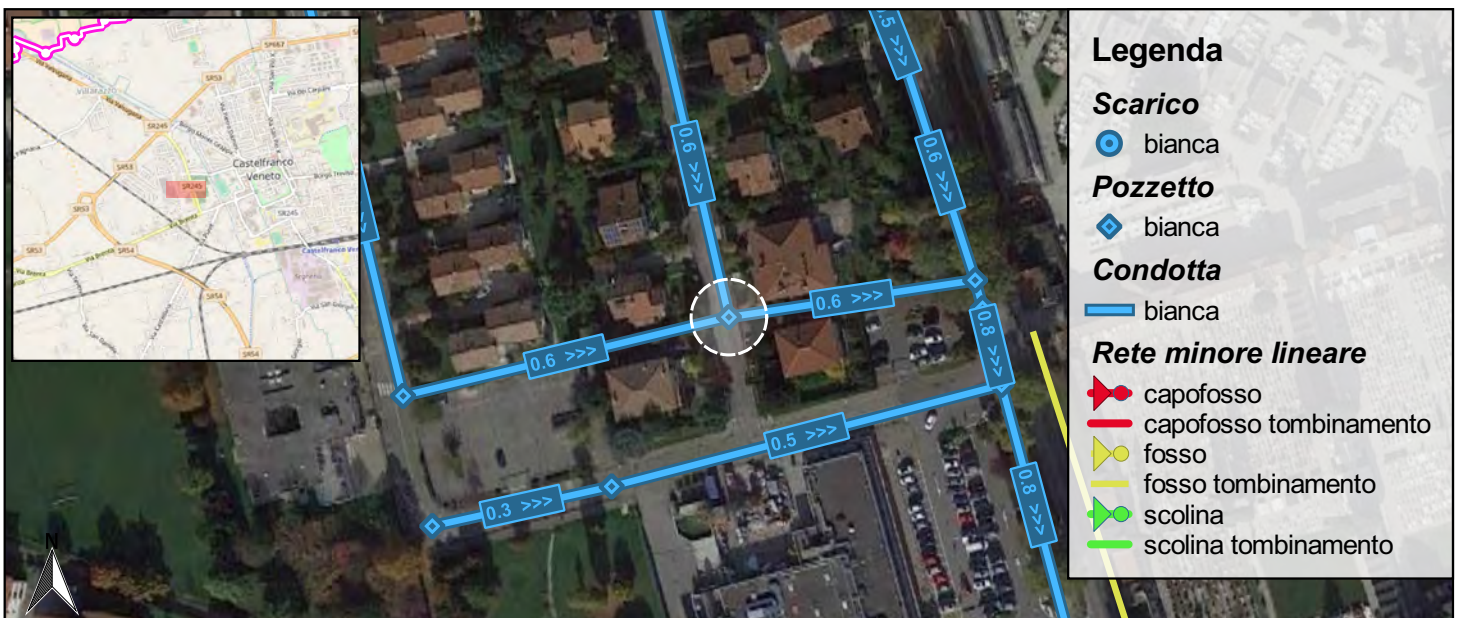


CONDOTTE USCITA

Codice	Materiale	Forma	Dimensioni (m)	Manutenzione	Quota scorrimento (m s.m.m.)
C00340	cem	circolare	0.6	buona	41.24

CONDOTTE ENTRATA

Codice	Materiale	Forma	Dimensioni (m)	Manutenzione	Quota scorrimento (m s.m.m.)
C00339	cem	circolare	0.6	buona	41.48
C00341	cem	circolare	0.6	buona	40.63



0 25 50 m

SCALA 1:2,000



Codice: P00257

Data rilievo: 2017 05 03



Foto interno



Foto interno



Foto esterna



Codice: P00258

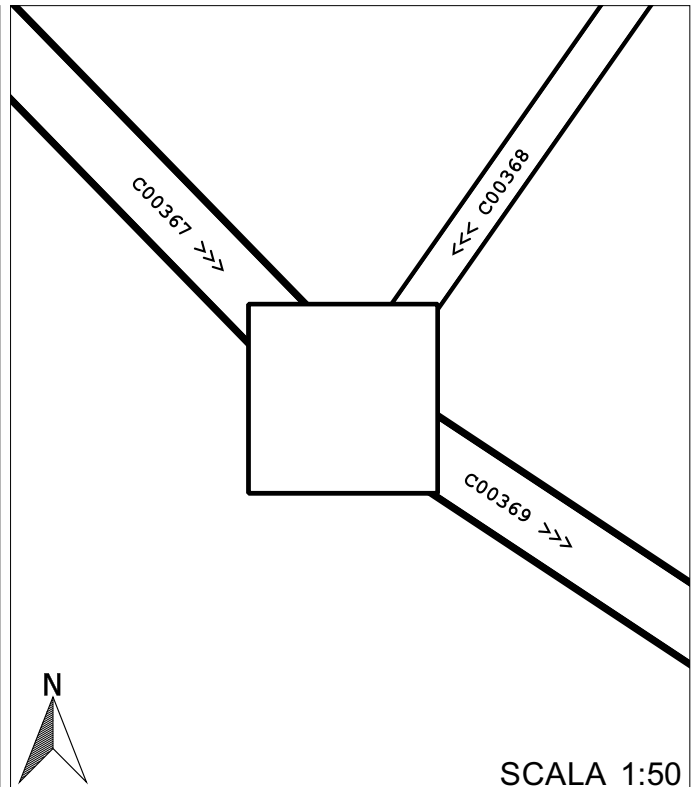
Data rilievo: 2017 05 03

Coordinata x: 1726770.728
Coordinata y: 5061738.028
Indirizzo: **Via Enego**
Comune: **Castelfranco Veneto**

Tipo: **pozzetto ispezione**
Rete: **bianca**
Forma: **rettangolare**

Quota piano strada: **42.27**
Quota cielo:
Quota fondo: **40.97**

Sedimenti: **0%**
Livello acqua stagnante: -

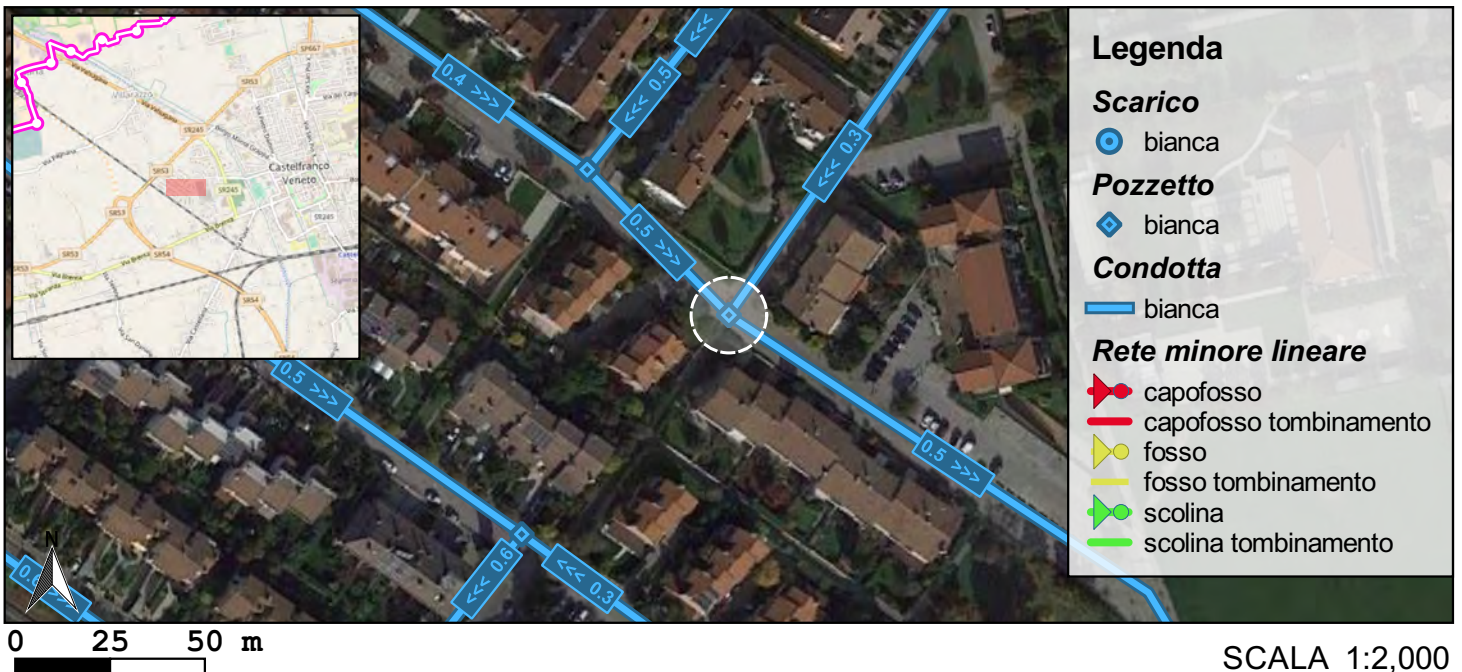


CONDOTTE USCITA

Codice	Materiale	Forma	Dimensioni (m)	Manutenzione	Quota scorrimento (m s.m.m.)
C00369	cem	circolare	0.5	buona	41.18

CONDOTTE ENTRATA

Codice	Materiale	Forma	Dimensioni (m)	Manutenzione	Quota scorrimento (m s.m.m.)
C00367	cem	circolare	0.5	buona	41.41
C00368	cem	circolare	0.3	buona	41.34



SCALA 1:2,000



Codice: P00258

Data rilievo: 2017 05 03



Foto interno



Foto interno



Foto esterna



Codice: P00259

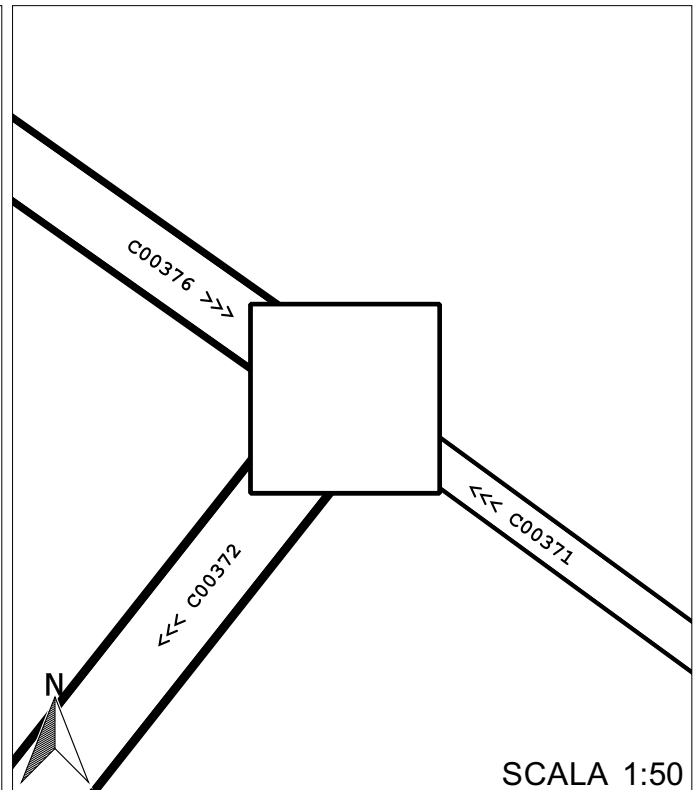
Data rilievo: 2017 05 03

Coordinata x: 1726716.084
Coordinata y: 5061680.233
Indirizzo: **Via Foza**
Comune: **Castelfranco Veneto**

Tipo: **pozzetto ispezione**
Rete: **bianca**
Forma: **rettangolare**

Quota piano strada: **42.14**
Quota cielo:
Quota fondo: **40.88**

Sedimenti: **0%**
Livello acqua stagnante: -

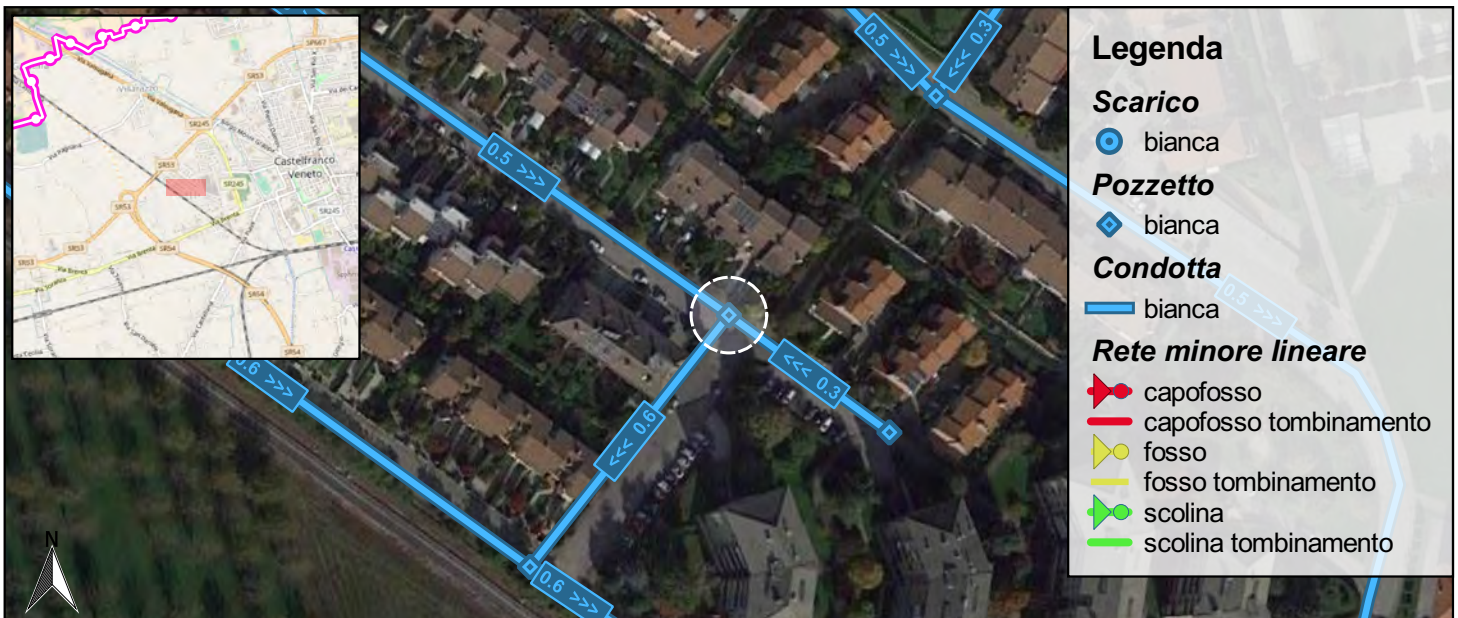


CONDOTTE USCITA

Codice	Materiale	Forma	Dimensioni (m)	Manutenzione	Quota scorrimento (m s.m.m.)
C00372	cem	circolare	0.6	buona	41.11

CONDOTTE ENTRATA

Codice	Materiale	Forma	Dimensioni (m)	Manutenzione	Quota scorrimento (m s.m.m.)
C00376	cem	circolare	0.5	buona	41.22
C00371	cem	circolare	0.3	buona	41.44



0 25 50 m

SCALA 1:2,000



Codice: P00259

Data rilievo: 2017 05 03



Foto interno



Foto esterna



Codice: P00260

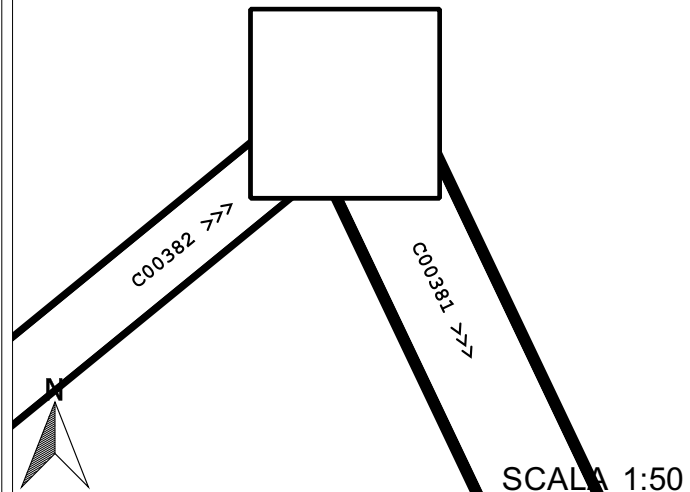
Data rilievo: 2017 05 03

Coordinata x: 1726368.12
Coordinata y: 5062309.381
Indirizzo: **Via Poisolo**
Comune: **Castelfranco Veneto**

Tipo: **pozzetto ispezione**
Rete: **bianca**
Forma: **rettangolare**

Quota piano strada: **44.5**
Quota cielo:
Quota fondo: **42.76**

Sedimenti: **0%**
Livello acqua stagnante: -

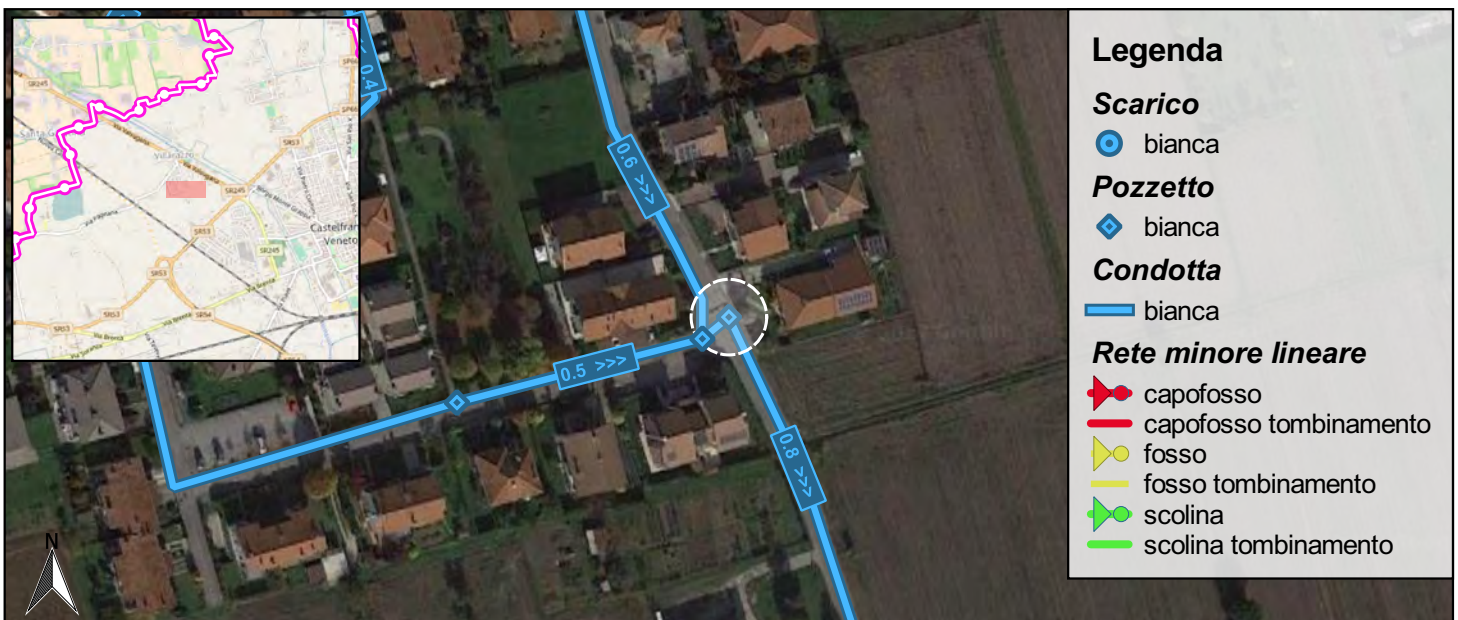


CONDOTTE USCITA

Codice	Materiale	Forma	Dimensioni (m)	Manutenzione	Quota scorrimento (m s.m.m.)
C00381	cem	circolare	0.8	buona	43

CONDOTTE ENTRATA

Codice	Materiale	Forma	Dimensioni (m)	Manutenzione	Quota scorrimento (m s.m.m.)
C00382	cem	circolare	0.5	buona	42.85



0 25 50 m

SCALA 1:2,000



Codice: P00260

Data rilievo: 2017 05 03



Foto interno



Foto interno



Foto esterna



Codice: P00261

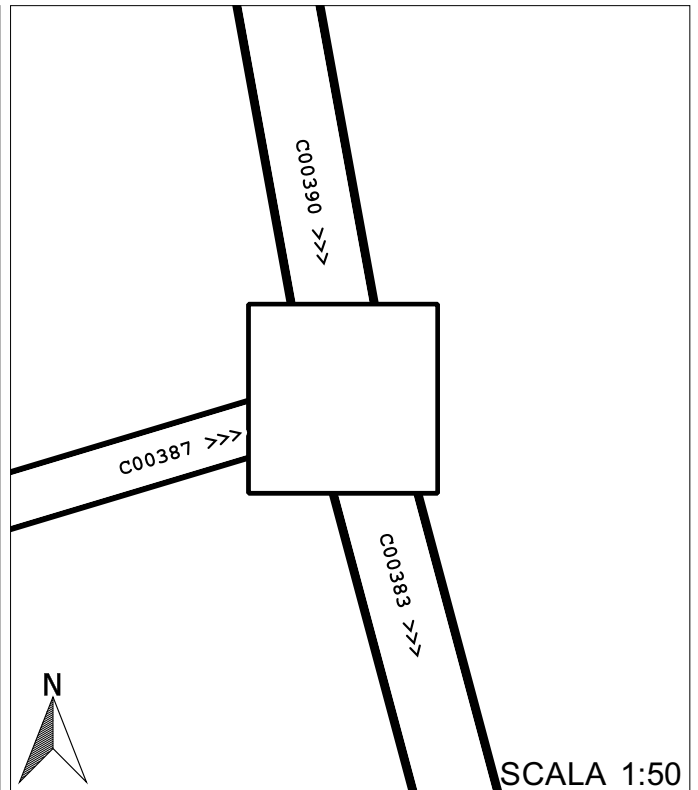
Data rilievo: 2017 05 03

Coordinata x: 1726313.445
Coordinata y: 5062448.693
Indirizzo: **Via Poisolo**
Comune: **Castelfranco Veneto**

Tipo: **pozzetto ispezione**
Rete: **bianca**
Forma: **rettangolare**

Quota piano strada: **44.88**
Quota cielo:
Quota fondo: **43.42**

Sedimenti: **0%**
Livello acqua stagnante: -



CONDOTTE USCITA

Codice	Materiale	Forma	Dimensioni (m)	Manutenzione	Quota scorrimento (m s.m.m.)
C00383	cem	circolare	0.6	buona	43.49

CONDOTTE ENTRATA

Codice	Materiale	Forma	Dimensioni (m)	Manutenzione	Quota scorrimento (m s.m.m.)
C00387	cem	circolare	0.4	buona	43.61
C00390	cem	circolare	0.6	buona	43.49





Codice: P00261

Data rilievo: 2017 05 03



Foto interno



Foto interno



Foto esterna



Codice: P00262

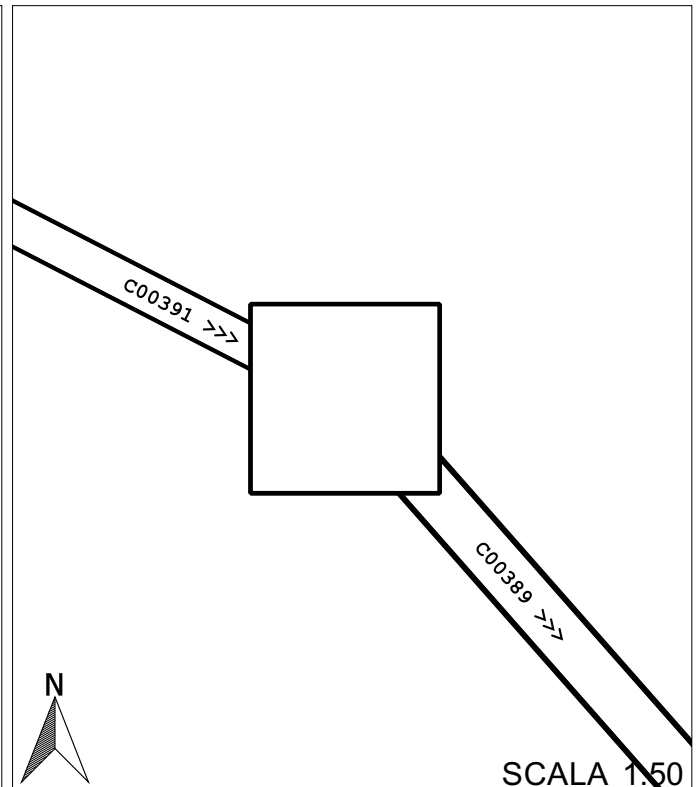
Data rilievo: 2017 05 03

Coordinata x: 1726288.218
Coordinata y: 5062540.013
Indirizzo: Via Pagnana-via Poisolo
Comune: Castelfranco Veneto

Tipo: pozzetto ispezione
Rete: bianca
Forma: rettangolare

Quota piano strada: 45.38
Quota cielo:
Quota fondo: 44.24

Sedimenti: 0%
Livello acqua stagnante: -



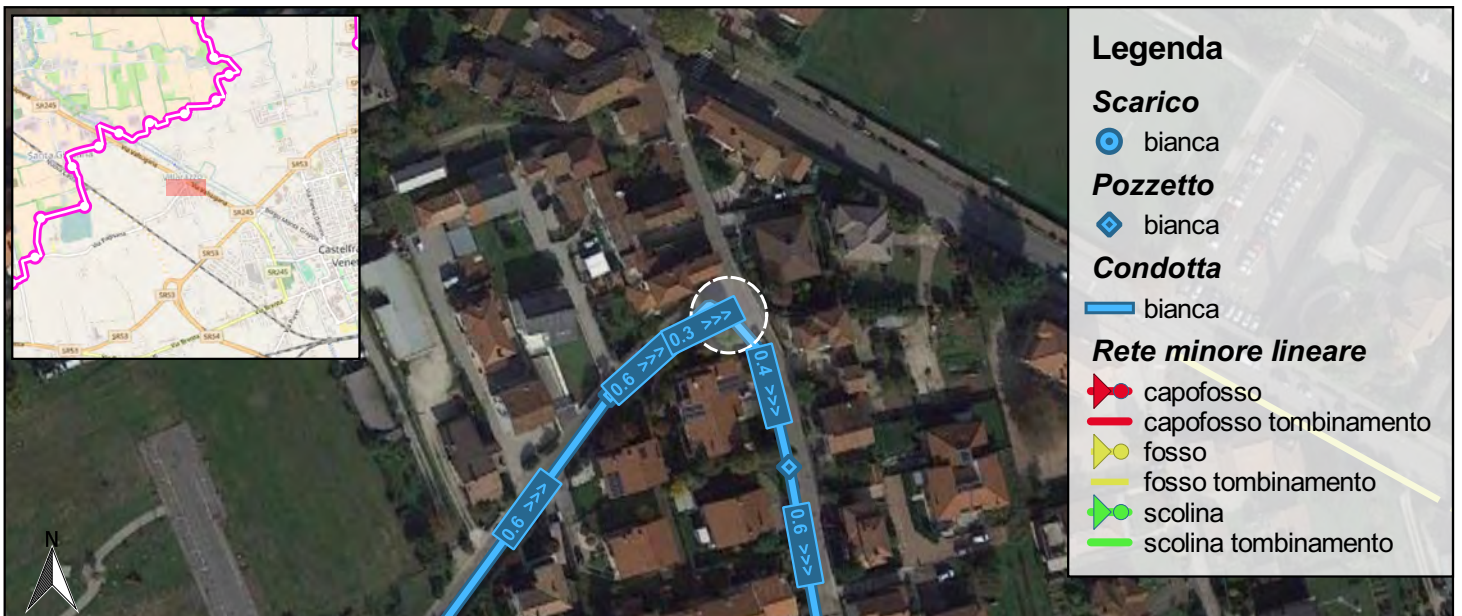
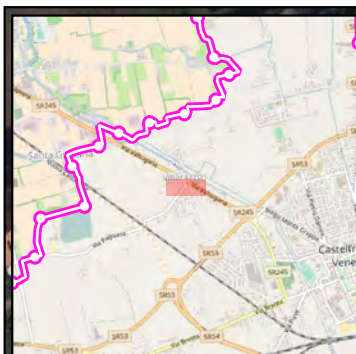
SCALA 1:50

CONDOTTE USCITA

Codice	Materiale	Forma	Dimensioni (m)	Manutenzione	Quota scorrimento (m s.m.m.)
C00389	cem	circolare	0.4	buona	44.38

CONDOTTE ENTRATA

Codice	Materiale	Forma	Dimensioni (m)	Manutenzione	Quota scorrimento (m s.m.m.)
C00391	cem	circolare	0.3	buona	44.48



Legenda

Scarico

● bianca

Pozzetto

◆ bianca

Condotta

— bianca

Rete minore lineare

▲ capofosso

▲ capofosso tombinamento

● fosso

▲ fosso tombinamento

● scolina

▲ scolina tombinamento



SCALA 1:2,000



Codice: P00262

Data rilievo: 2017 05 03



Foto interno



Foto interno



Foto esterna



Codice: P00263

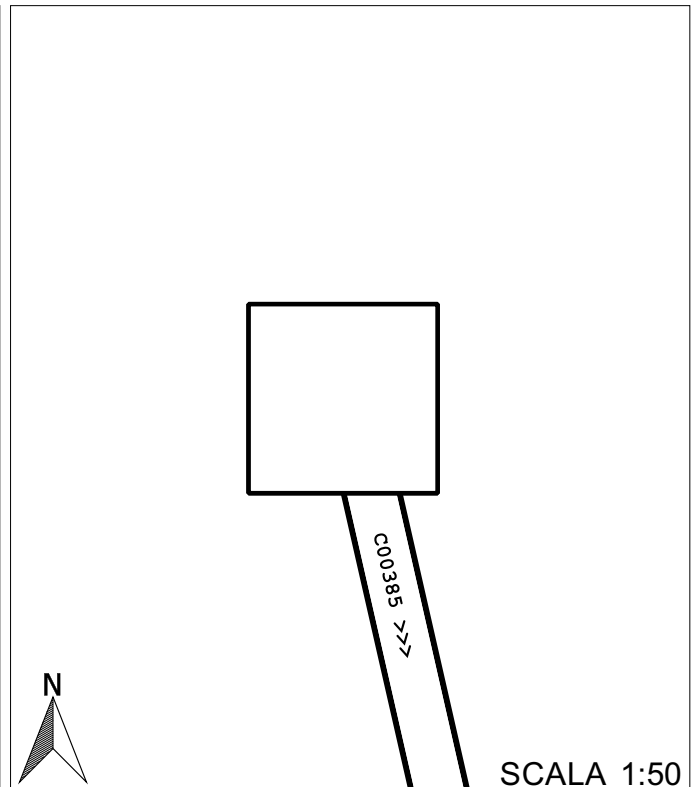
Data rilievo: 2017 05 03

Coordinata x: 1726198.437
Coordinata y: 5062366.323
Indirizzo: **Via Gheri Moro**
Comune: **Castelfranco Veneto**

Tipo: **pozzetto ispezione**
Rete: **bianca**
Forma: **rettangolare**

Quota piano strada: **45.91**
Quota cielo:
Quota fondo: **44.34**

Sedimenti: **0%**
Livello acqua stagnante: -



CONDOTTE USCITA

Codice	Materiale	Forma	Dimensioni (m)	Manutenzione	Quota scorrimento (m s.m.m.)
C00385	cem	circolare	0.4	buona	44.51

CONDOTTE ENTRATA

Codice	Materiale	Forma	Dimensioni (m)	Manutenzione	Quota scorrimento (m s.m.m.)





Codice: P00263

Data rilievo: 2017 05 03



Foto interno



Foto esterna



Codice: P00264

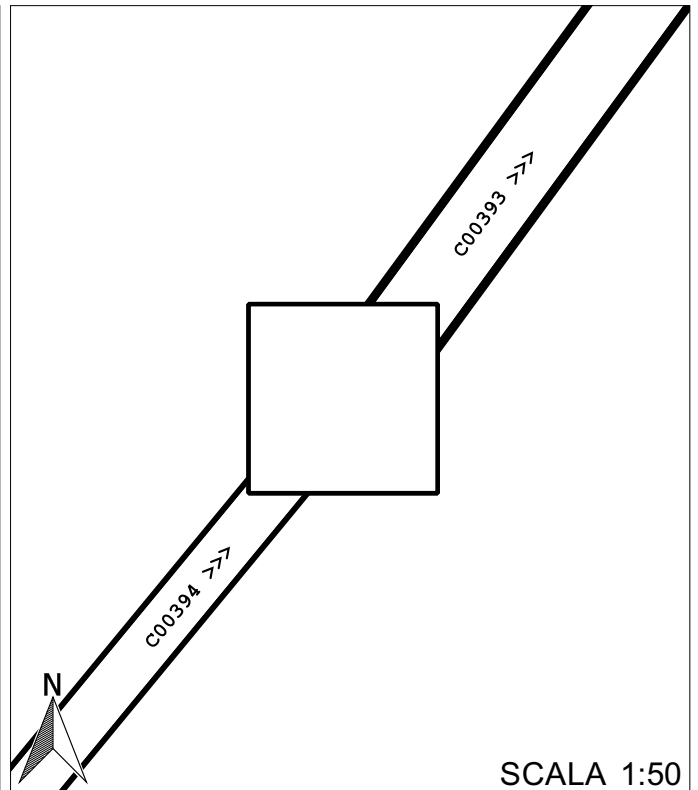
Data rilievo: 2017 05 03

Coordinata x: 1726159.53
Coordinata y: 5062385.919
Indirizzo: Via Pagnana
Comune: Castelfranco Veneto

Tipo: pozzetto ispezione
Rete: bianca
Forma: rettangolare

Quota piano strada: 45.2
Quota cielo:
Quota fondo: 43.72

Sedimenti: 0%
Livello acqua stagnante: -



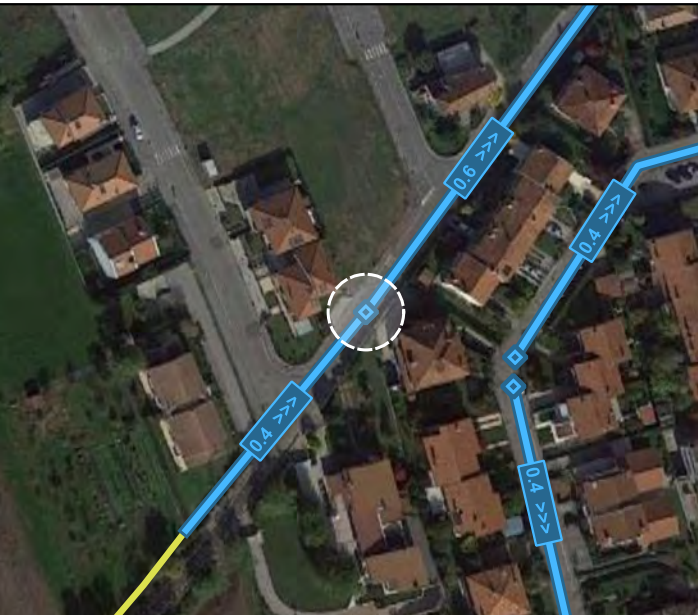
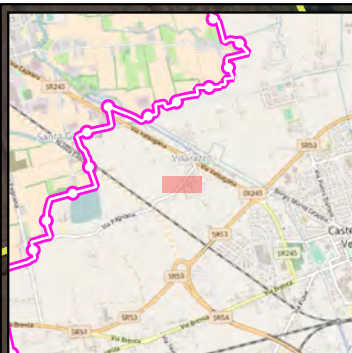
SCALA 1:50

CONDOTTE USCITA

Codice	Materiale	Forma	Dimensioni (m)	Manutenzione	Quota scorrimento (m s.m.m.)
C00393	cem	circolare	0.6	buona	43.82

CONDOTTE ENTRATA

Codice	Materiale	Forma	Dimensioni (m)	Manutenzione	Quota scorrimento (m s.m.m.)
C00394	cem	circolare	0.4	buona	43.98



Legenda

Scarico
 bianca

Pozzetto
 bianca

Condotta
 bianca

Rete minore lineare
 capofosso
 capofosso tombinamento
 fosso
 fosso tombinamento
 scolina
 scolina tombinamento



SCALA 1:2,000



Codice: P00264

Data rilievo: 2017 05 03



Foto interno



Foto interno



Foto esterna



Codice: P00265

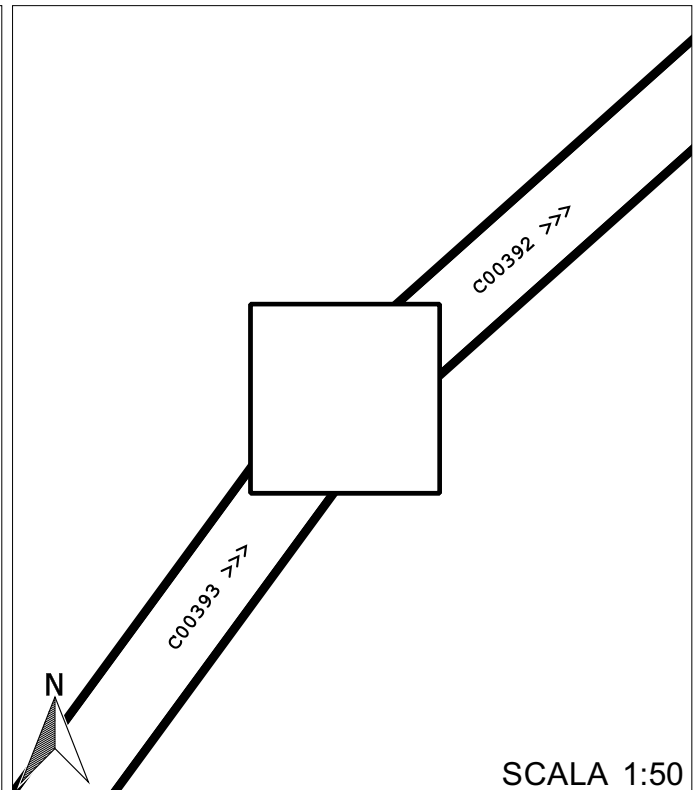
Data rilievo: 2017 05 03

Coordinata x: 1726257.017
Coordinata y: 5062518.98
Indirizzo: Via Pagnana
Comune: Castelfranco Veneto

Tipo: pozzetto ispezione
Rete: bianca
Forma: rettangolare

Quota piano strada: 45.3
Quota cielo:
Quota fondo: 43.97

Sedimenti: 600%
Livello acqua stagnante: -

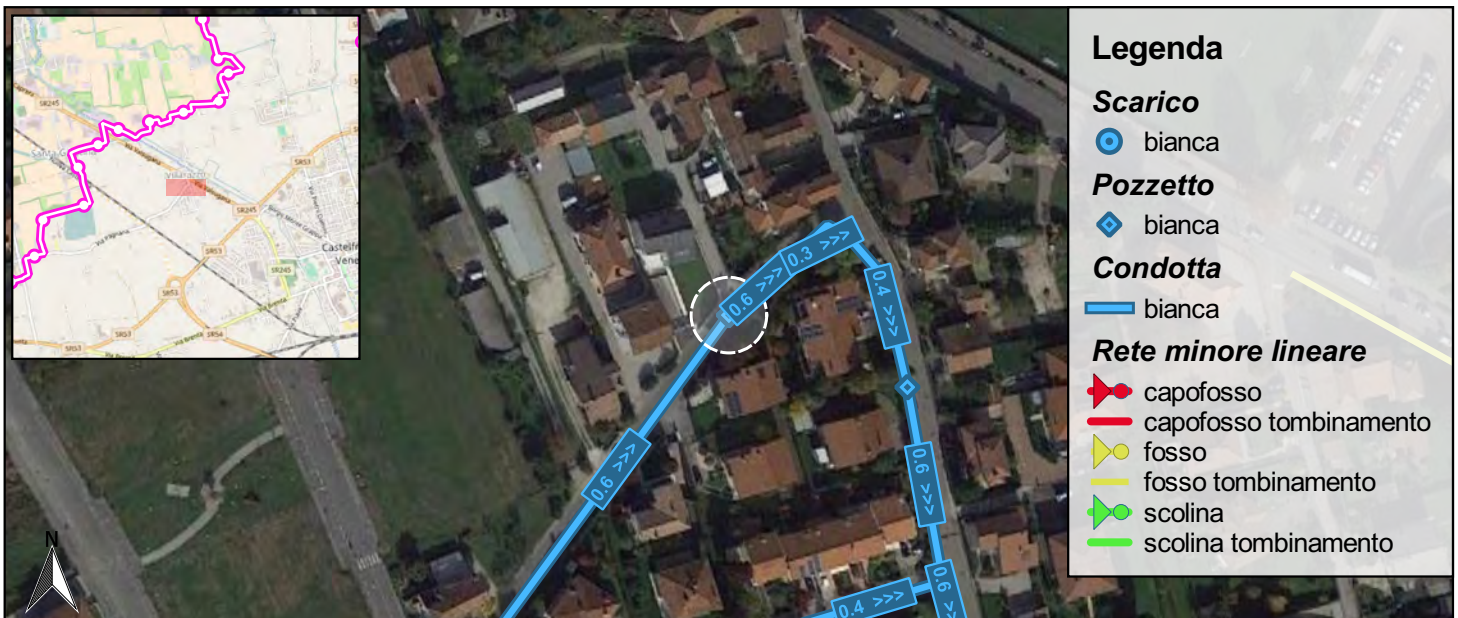
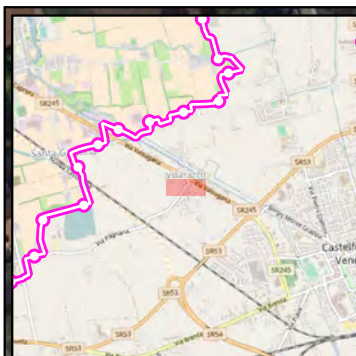


CONDOTTE USCITA

Codice	Materiale	Forma	Dimensioni (m)	Manutenzione	Quota scorrimento (m s.m.m.)
C00392	cem	circolare	0.6	buona	43.97

CONDOTTE ENTRATA

Codice	Materiale	Forma	Dimensioni (m)	Manutenzione	Quota scorrimento (m s.m.m.)
C00393	cem	circolare	0.6	buona	44



Legenda

Scarico

● bianca

Pozzetto

◆ bianca

Condotta

— bianca

Rete minore lineare

▲ capofosso

▲ capofosso tombinamento

● fosso

● fosso tombinamento

● scolina

● scolina tombinamento

0 25 50 m

SCALA 1:2,000



Codice: P00265

Data rilievo: 2017 05 03




Foto interno




Foto interno



Foto esterna



Codice: P00266

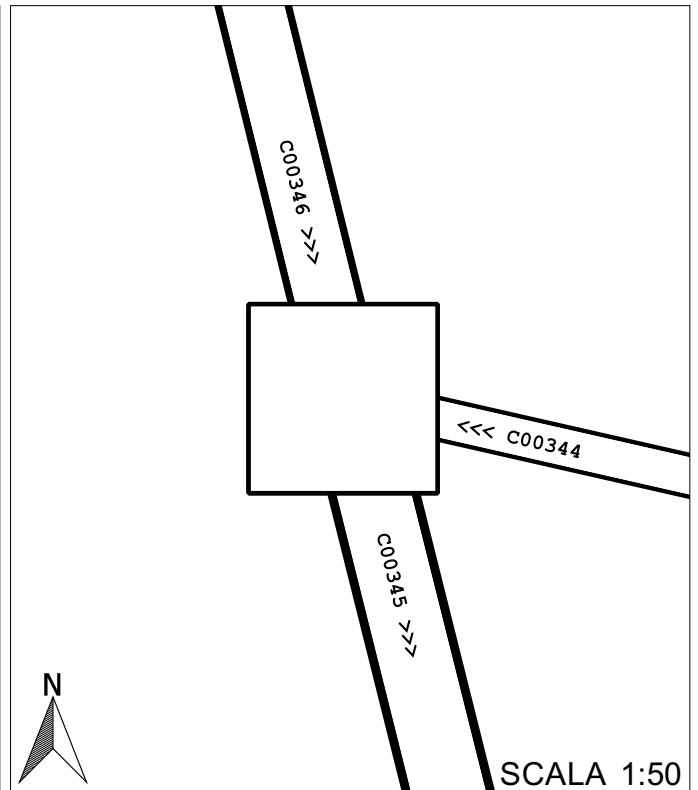
Data rilievo: 2017 05 03

Coordinata x: 1727081.183
Coordinata y: 5061845.369
Indirizzo: **Via Rovereto**
Comune: **Castelfranco Veneto**

Tipo: **pozzetto ispezione**
Rete: **bianca**
Forma: **rettangolare**

Quota piano strada: **43.36**
Quota cielo:
Quota fondo: **41.84**

Sedimenti: **0%**
Livello acqua stagnante: -

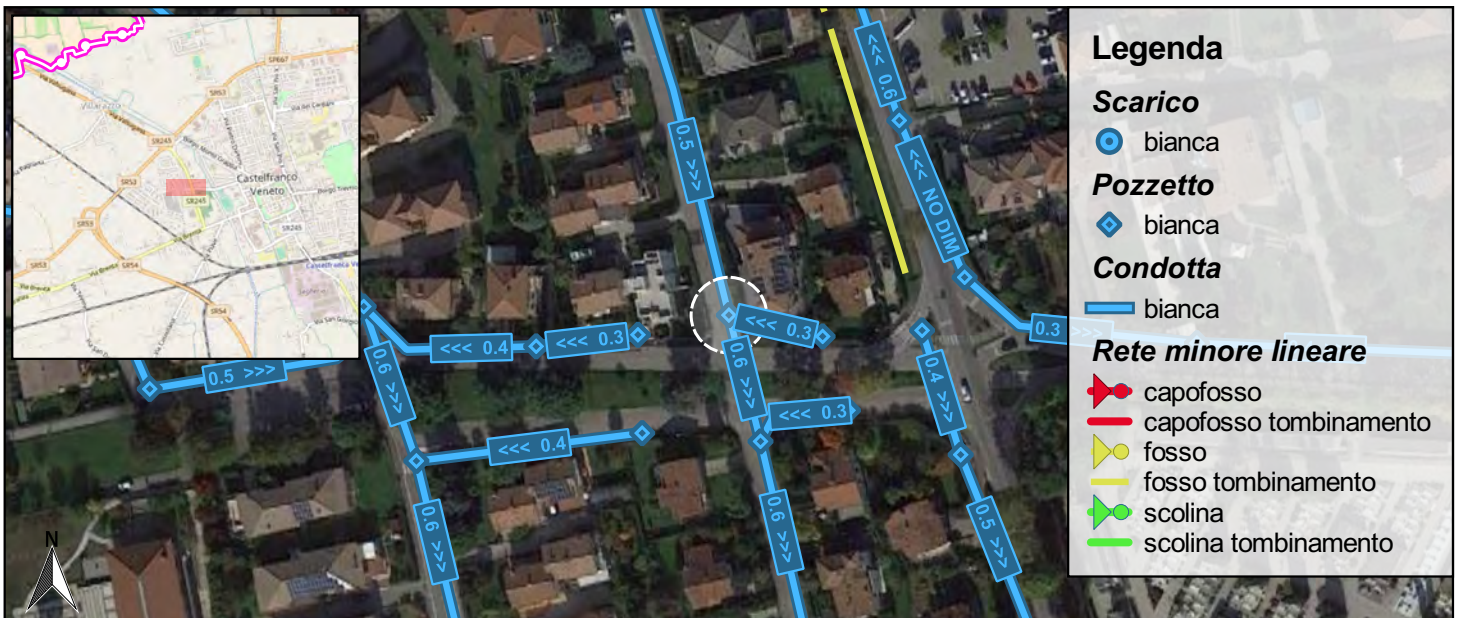


CONDOTTE USCITA

Codice	Materiale	Forma	Dimensioni (m)	Manutenzione	Quota scorrimento (m s.m.m.)
C00345	cem	circolare	0.6	buona	41.91

CONDOTTE ENTRATA

Codice	Materiale	Forma	Dimensioni (m)	Manutenzione	Quota scorrimento (m s.m.m.)
C00346	cem	circolare	0.5	buona	42.04
C00344	cem	circolare	0.3	buona	42



0 25 50 m

SCALA 1:2,000



Codice: P00266

Data rilievo: 2017 05 03



Foto interno



Foto interno



Foto esterna



Codice: P00267

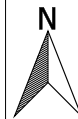
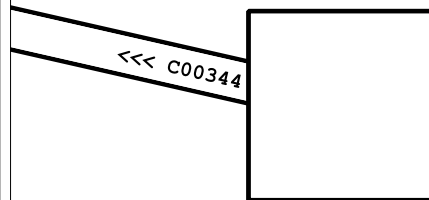
Data rilievo: 2017 05 03

Coordinata x: 1727105.91
Coordinata y: 5061839.746
Indirizzo: **Via Bassano**
Comune: **Castelfranco Veneto**

Tipo: **pozzetto ispezione**
Rete: **bianca**
Forma: **rettangolare**

Quota piano strada: **43.39**
Quota cielo:
Quota fondo: **42.07**

Sedimenti: **0%**
Livello acqua stagnante: -



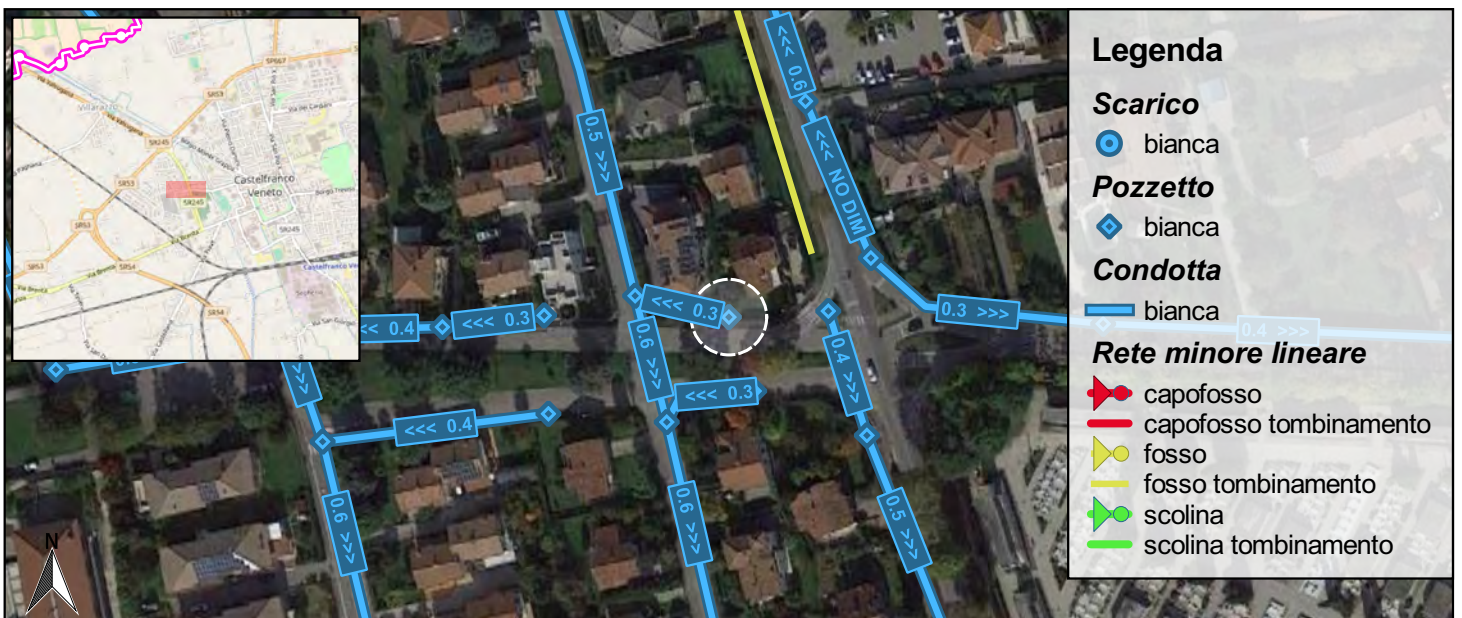
SCALA 1:50

CONDOTTE USCITA

Codice	Materiale	Forma	Dimensioni (m)	Manutenzione	Quota scorrimento (m s.m.m.)
C00344	cem	circolare	0.3	buona	42.25

CONDOTTE ENTRATA

Codice	Materiale	Forma	Dimensioni (m)	Manutenzione	Quota scorrimento (m s.m.m.)



0 25 50 m

SCALA 1:2,000



Codice: P00267

Data rilievo: 2017 05 03



Foto interno



Foto esterna



Codice: P00268

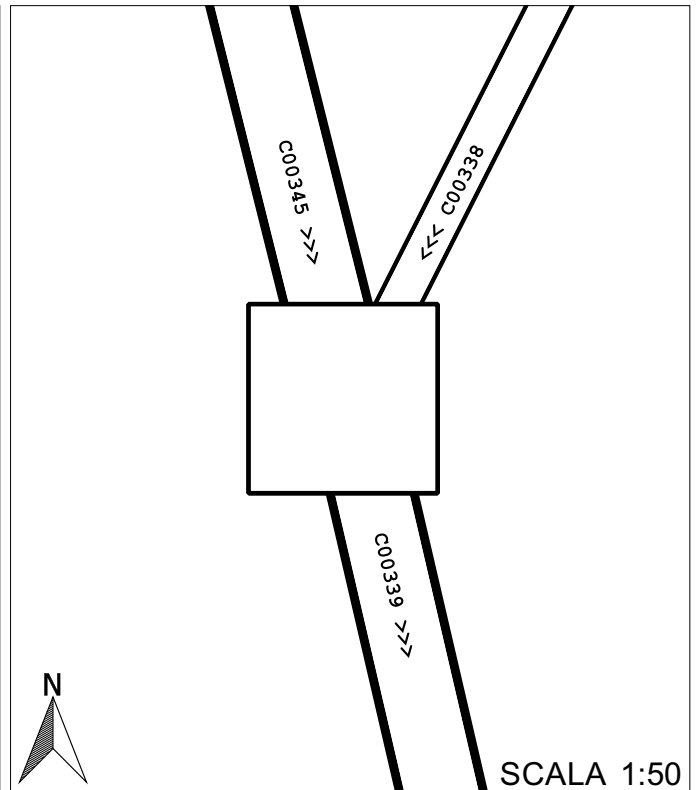
Data rilievo: 2017 05 03

Coordinata x: 1727089.519
Coordinata y: 5061812.066
Indirizzo: **Via Rovereto**
Comune: **Castelfranco Veneto**

Tipo: **pozzetto ispezione**
Rete: **bianca**
Forma: **rettangolare**

Quota piano strada: **43.31**
Quota cielo:
Quota fondo: **41.93**

Sedimenti: **0%**
Livello acqua stagnante: -

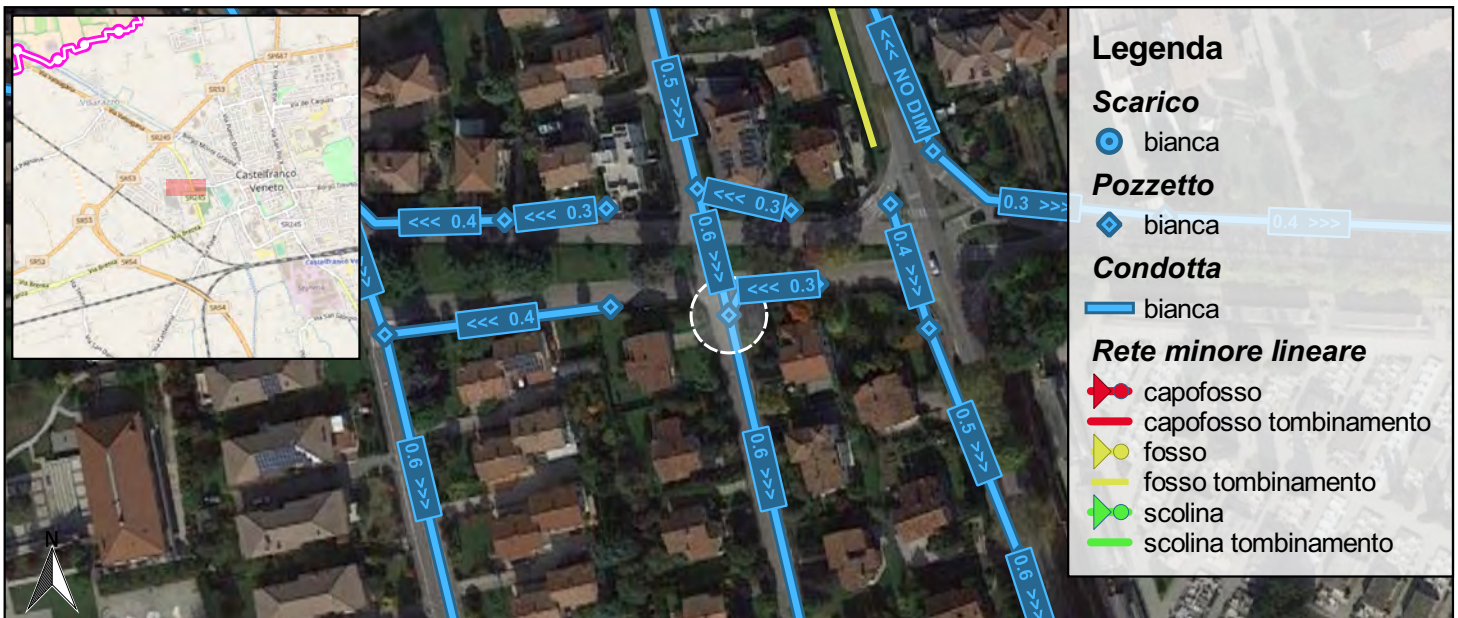


CONDOTTE USCITA

Codice	Materiale	Forma	Dimensioni (m)	Manutenzione	Quota scorrimento (m s.m.m.)
C00339	cem	circolare	0.6	buona	41.95

CONDOTTE ENTRATA

Codice	Materiale	Forma	Dimensioni (m)	Manutenzione	Quota scorrimento (m s.m.m.)
C00338	cem	circolare	0.3	buona	41.95
C00345	cem	circolare	0.6	buona	41.93



0 25 50 m

SCALA 1:2,000



Codice: P00268

Data rilievo: 2017 05 03



Foto interno



Foto interno



Foto esterna



Codice: P00269

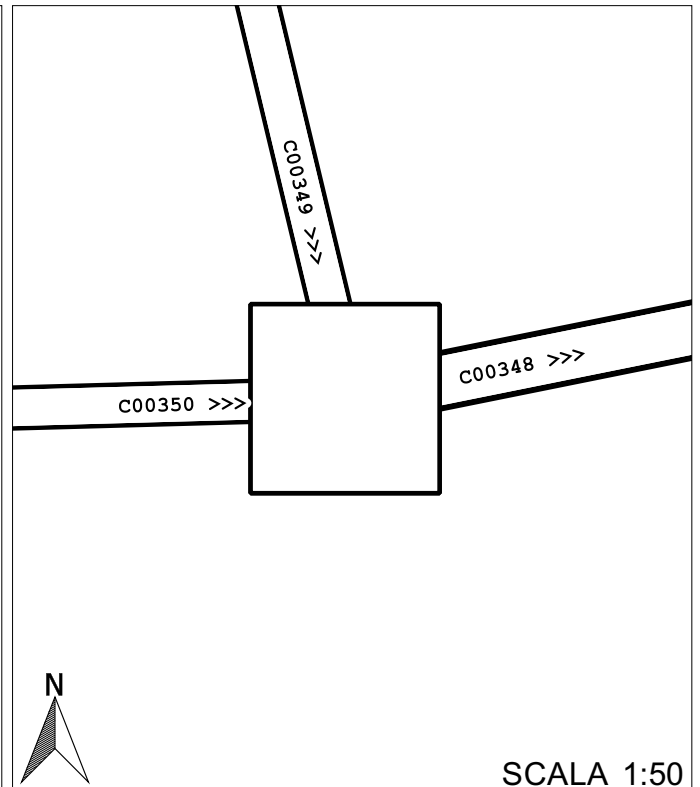
Data rilievo: 2017 05 03

Coordinata x: 1726883.287
Coordinata y: 5062035.44
Indirizzo: Via Rovereto-via Levico
Comune: Castelfranco Veneto

Tipo: pozzetto ispezione
Rete: bianca
Forma: rettangolare

Quota piano strada: 43.53
Quota cielo:
Quota fondo: 42.73

Sedimenti: 0%
Livello acqua stagnante: -


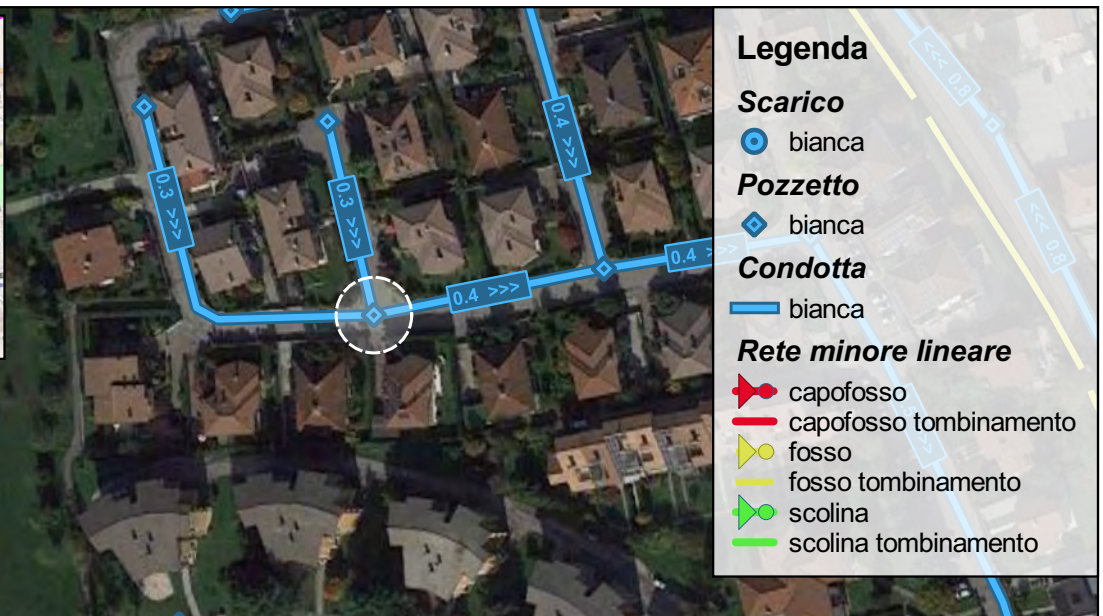
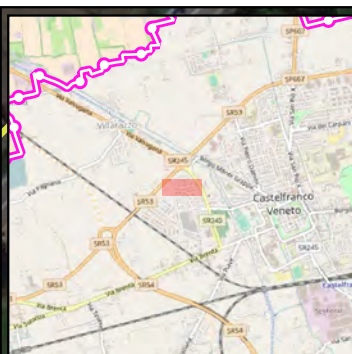


CONDOTTE USCITA

Codice	Materiale	Forma	Dimensioni (m)	Manutenzione	Quota scorrimento (m s.m.m.)
C00348	cem	circolare	0.4	buona	42.75

CONDOTTE ENTRATA

Codice	Materiale	Forma	Dimensioni (m)	Manutenzione	Quota scorrimento (m s.m.m.)
C00349	cem	circolare	0.3	buona	42.75
C00350	cem	circolare	0.3	buona	42.77



SCALA 1:2,000



Codice: P00269

Data rilievo: 2017 05 03



Foto interno



Foto interno



Foto esterna



Codice: P00270

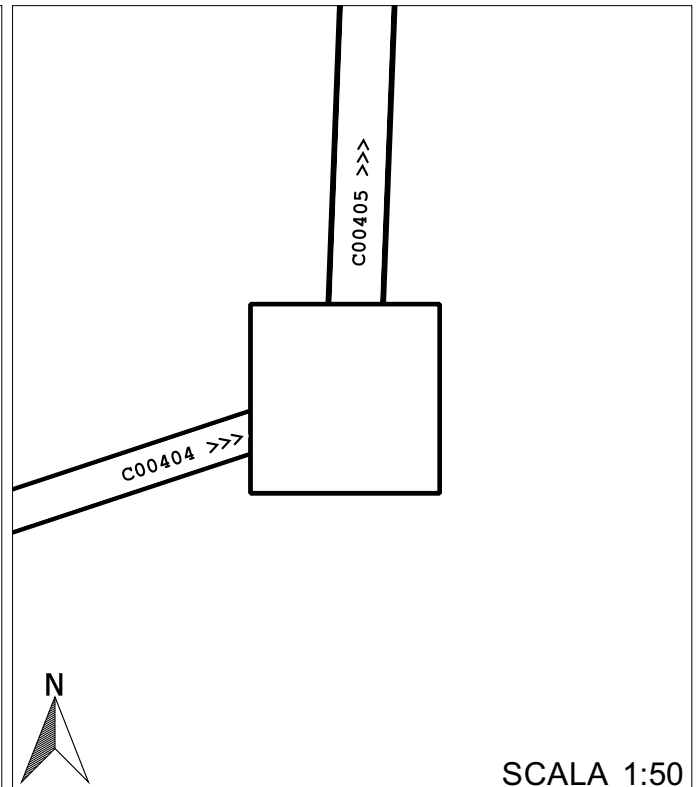
Data rilievo: 2017 05 03

Coordinata x: 1727227.924
Coordinata y: 5063322.562
Indirizzo: **Via Bella Venezia-via Camavitto**
Comune: **Castelfranco Veneto**

Tipo: **pozzetto ispezione**
Rete: **bianca**
Forma: **rettangolare**

Quota piano strada: **45.53**
Quota cielo:
Quota fondo: **44.69**

Sedimenti: **2300%**
Livello acqua stagnante: -



CONDOTTE USCITA

Codice	Materiale	Forma	Dimensioni (m)	Manutenzione	Quota scorrimento (m s.m.m.)
C00405	cem	circolare	0.4	buona	44.73

CONDOTTE ENTRATA

Codice	Materiale	Forma	Dimensioni (m)	Manutenzione	Quota scorrimento (m s.m.m.)
C00404	cem	circolare	0.3	buona	44.69



SCALA 1:2,000



Codice: P00270

Data rilievo: 2017 05 03



Foto interno



Foto esterna



Codice: P00271

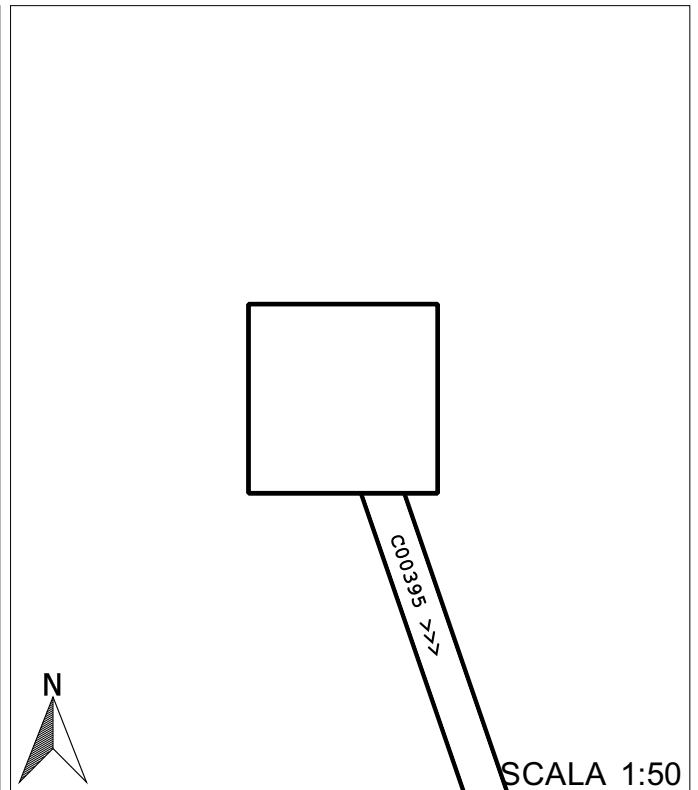
Data rilievo: 2017 05 03

Coordinata x: 1726933.028
Coordinata y: 5063298.21
Indirizzo: **Via Torresani**
Comune: **Castelfranco Veneto**

Tipo: **pozzetto ispezione**
Rete: **bianca**
Forma: **rettangolare**

Quota piano strada: **46.1**
Quota cielo:
Quota fondo: **45.35**

Sedimenti: **0%**
Livello acqua stagnante: -



CONDOTTE USCITA

Codice	Materiale	Forma	Dimensioni (m)	Manutenzione	Quota scorrimento (m s.m.m.)
C00395	cem	circolare	0.3	buona	45.41

CONDOTTE ENTRATA

Codice	Materiale	Forma	Dimensioni (m)	Manutenzione	Quota scorrimento (m s.m.m.)

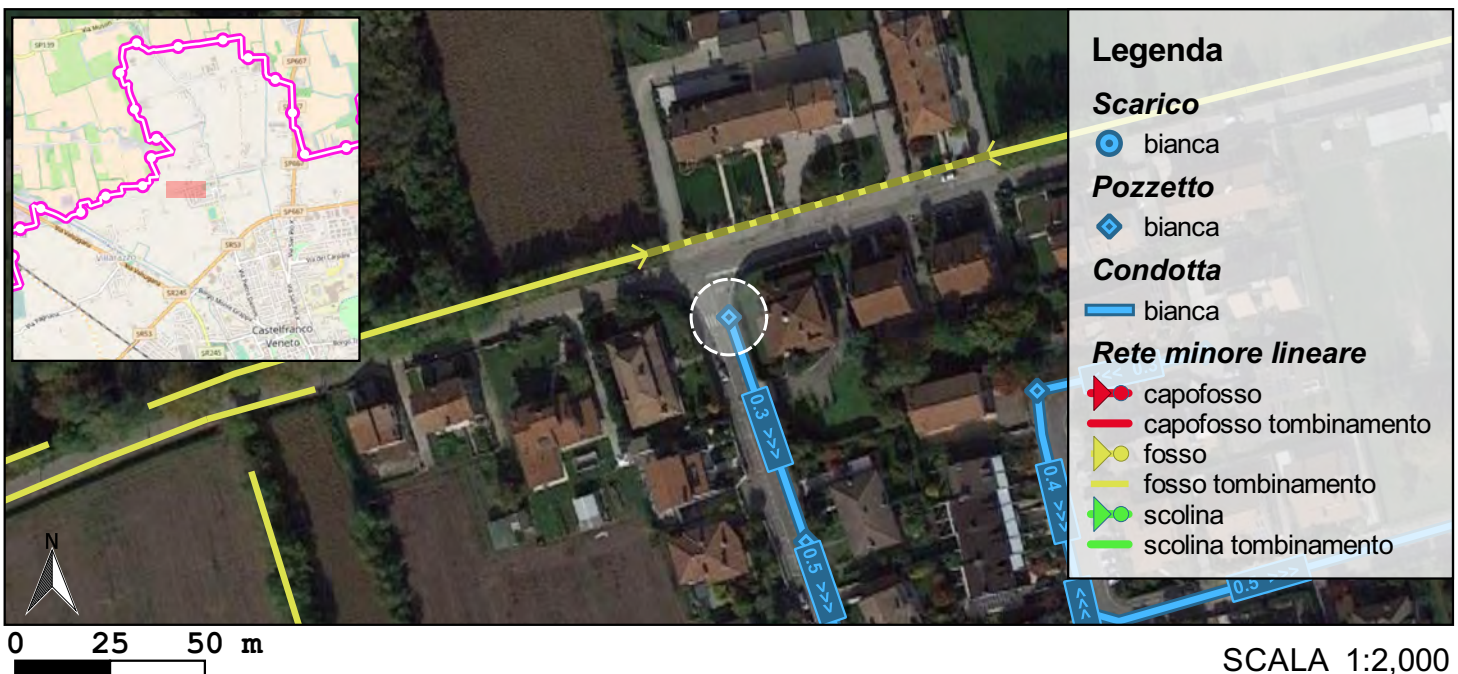




Foto interno



Foto esterna



Codice: P00272

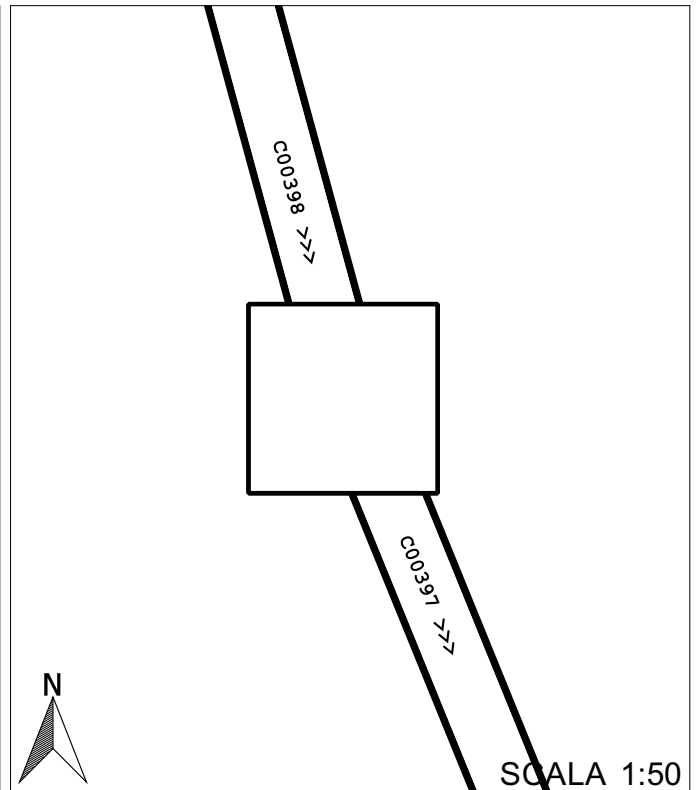
Data rilievo: 2017 05 03

Coordinata x: 1727207.713
Coordinata y: 5063201.003
Indirizzo: **Via Camavitto**
Comune: **Castelfranco Veneto**

Tipo: **pozzetto ispezione**
Rete: **bianca**
Forma: **rettangolare**

Quota piano strada: **45.72**
Quota cielo:
Quota fondo: **44.62**

Sedimenti: **0%**
Livello acqua stagnante: -



CONDOTTE USCITA

Codice	Materiale	Forma	Dimensioni (m)	Manutenzione	Quota scorrimento (m s.m.m.)
C00397	cem	circolare	0.5	buona	44.7

CONDOTTE ENTRATA

Codice	Materiale	Forma	Dimensioni (m)	Manutenzione	Quota scorrimento (m s.m.m.)
C00398	cem	circolare	0.5	buona	44.72



Legenda

Scarico

- bianca

Pozzetto

- bianca

Condotta

- bianca

Rete minore lineare

- capofosso
- capofosso tombinamento
- fosso
- fosso tombinamento
- scolina
- scolina tombinamento

0 25 50 m

SCALA 1:2,000



Codice: P00272

Data rilievo: 2017 05 03



Foto interno



Foto interno



Foto esterna



Codice: P00273

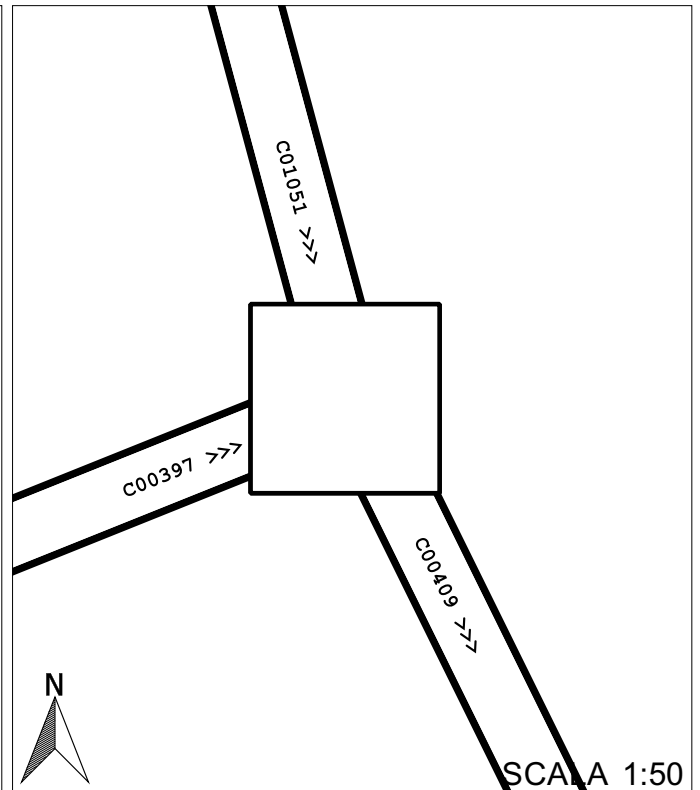
Data rilievo: 2017 05 03

Coordinata x: 1727254.007
Coordinata y: 5063211.256
Indirizzo: **Via Torresani-via Bella Venezia**
Comune: **Castelfranco Veneto**

Tipo: **pozzetto ispezione**
Rete: **bianca**
Forma: **rettangolare**

Quota piano strada: **45.55**
Quota cielo:
Quota fondo: **44.51**

Sedimenti: **0%**
Livello acqua stagnante: -



CONDOTTE USCITA

Codice	Materiale	Forma	Dimensioni (m)	Manutenzione	Quota scorrimento (m s.m.m.)
C00409	cem	circolare	0.5	buona	44.56

CONDOTTE ENTRATA

Codice	Materiale	Forma	Dimensioni (m)	Manutenzione	Quota scorrimento (m s.m.m.)
C01051	cem	circolare	0.5	buona	44.63
C00397	cem	circolare	0.5	buona	44.6



0 25 50 m

SCALA 1:2,000



Codice: P00273

Data rilievo: 2017 05 03



Foto interno



Foto interno



Foto esterna



Codice: P00274

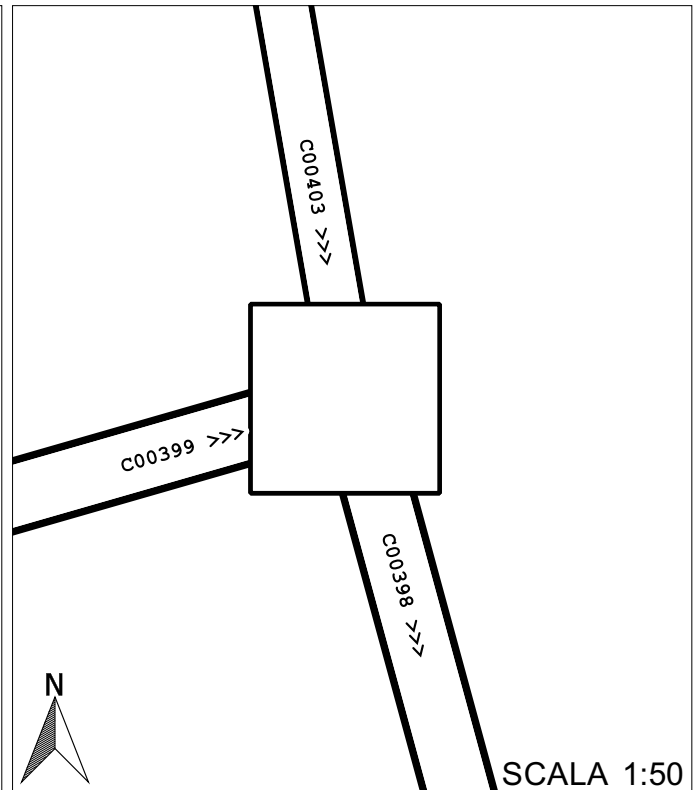
Data rilievo: 2017 05 04

Coordinata x: 1727190.933
Coordinata y: 5063262.629
Indirizzo: **Via Camavitto**
Comune: **Castelfranco Veneto**

Tipo: **pozzetto ispezione**
Rete: **bianca**
Forma: **rettangolare**

Quota piano strada: **45.89**
Quota cielo:
Quota fondo: **44.67**

Sedimenti: **0%**
Livello acqua stagnante: -



CONDOTTE USCITA

Codice	Materiale	Forma	Dimensioni (m)	Manutenzione	Quota scorrimento (m s.m.m.)
C00398	cem	circolare	0.5	buona	44.74

CONDOTTE ENTRATA

Codice	Materiale	Forma	Dimensioni (m)	Manutenzione	Quota scorrimento (m s.m.m.)
C00399	cem	circolare	0.5	buona	44.74
C00403	cem	circolare	0.4	buona	44.89



SCALA 1:2,000



Codice: P00274

Data rilievo: 2017 05 04



Foto interno



Foto interno



Foto esterna



Codice: P00275

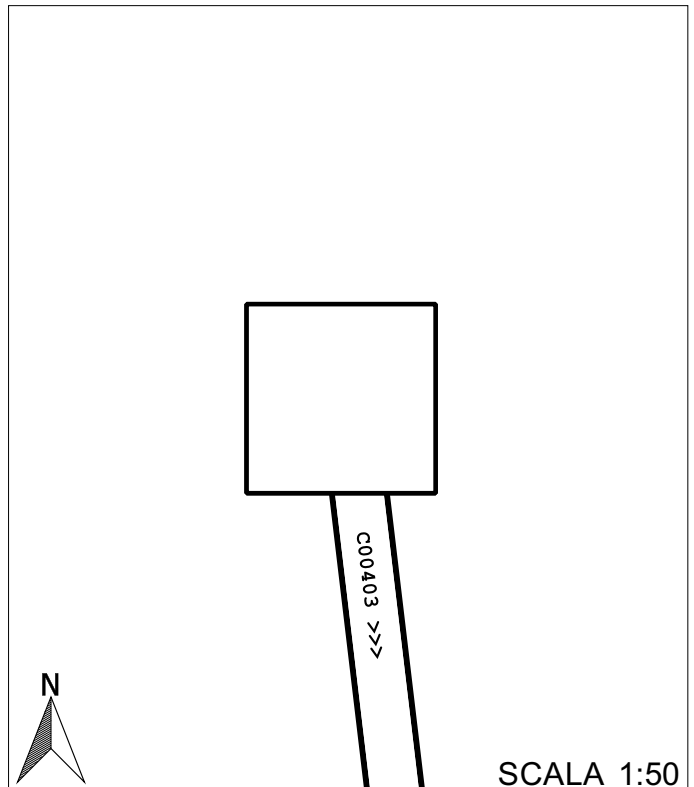
Data rilievo: 2017 05 04

Coordinata x: 1727185.363
Coordinata y: 5063298.664
Indirizzo: **Via Camavitto**
Comune: **Castelfranco Veneto**

Tipo: **pozzetto ispezione**
Rete: **bianca**
Forma: **rettangolare**

Quota piano strada: **45.97**
Quota cielo:
Quota fondo: **44.97**

Sedimenti: **0%**
Livello acqua stagnante: -

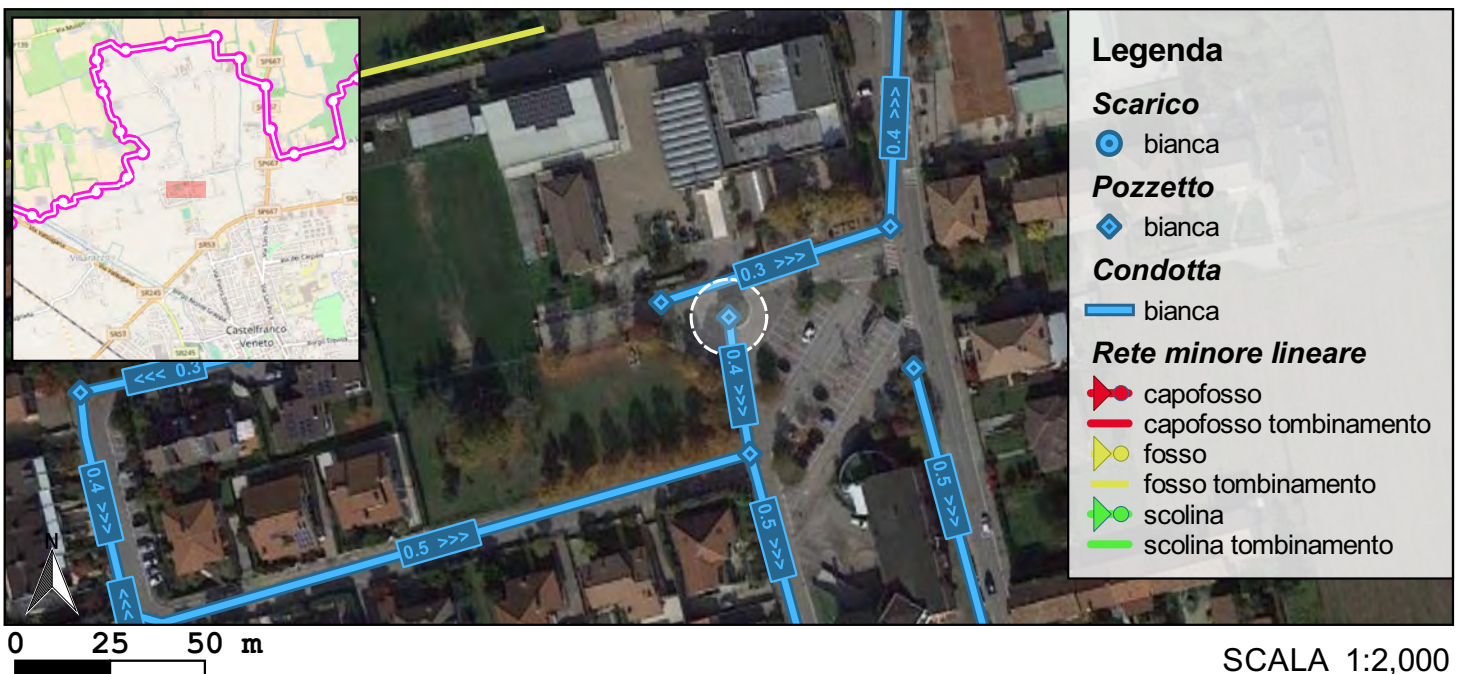


CONDOTTE USCITA

Codice	Materiale	Forma	Dimensioni (m)	Manutenzione	Quota scorrimento (m s.m.m.)
C00403	cem	circolare	0.4	buona	44.79

CONDOTTE ENTRATA

Codice	Materiale	Forma	Dimensioni (m)	Manutenzione	Quota scorrimento (m s.m.m.)





Codice: P00275

Data rilievo: 2017 05 04



Foto interno



Foto esterna



Codice: P00276

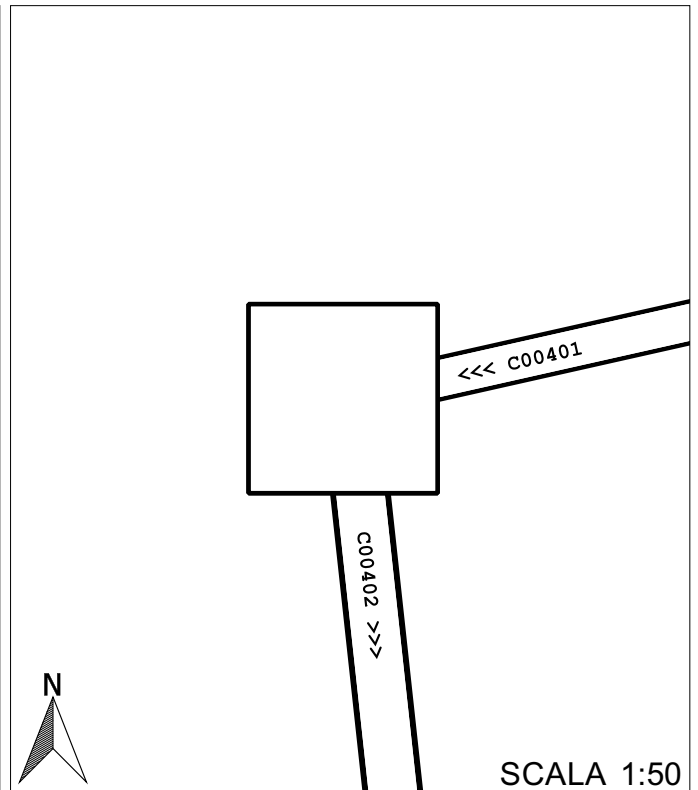
Data rilievo: 2017 05 04

Coordinata x: 1727014.335
Coordinata y: 5063278.78
Indirizzo: **Via Camavitto**
Comune: **Castelfranco Veneto**

Tipo: **pozzetto ispezione**
Rete: **bianca**
Forma: **rettangolare**

Quota piano strada: **46.39**
Quota cielo:
Quota fondo: **45.46**

Sedimenti: **0%**
Livello acqua stagnante: -

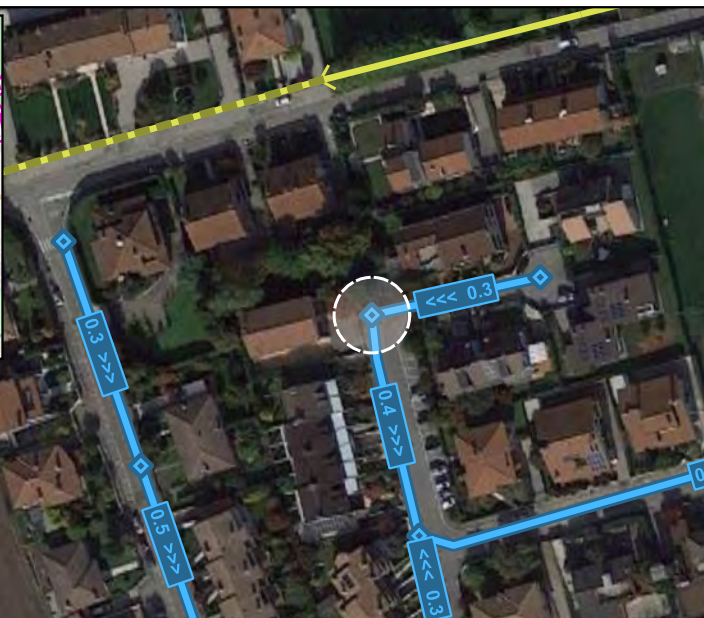
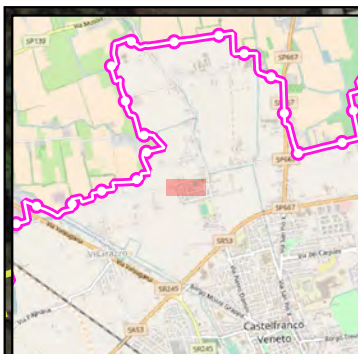


CONDOTTE USCITA

Codice	Materiale	Forma	Dimensioni (m)	Manutenzione	Quota scorrimento (m s.m.m.)
C00402	cem	circolare	0.4	buona	45.43

CONDOTTE ENTRATA

Codice	Materiale	Forma	Dimensioni (m)	Manutenzione	Quota scorrimento (m s.m.m.)
C00401	cem	circolare	0.3	buona	45.51



Legenda

Scarico

- bianca

Pozzetto

- ◆ bianca

Condotta

- bianca

Rete minore lineare

- ▲ capofosso
- capofosso tombinamento
- ▲ fosso
- fosso tombinamento
- ▲ scolina
- scolina tombinamento



SCALA 1:2,000



Codice: P00276

Data rilievo: 2017 05 04



Foto interno



Foto esterna



Codice: P00277

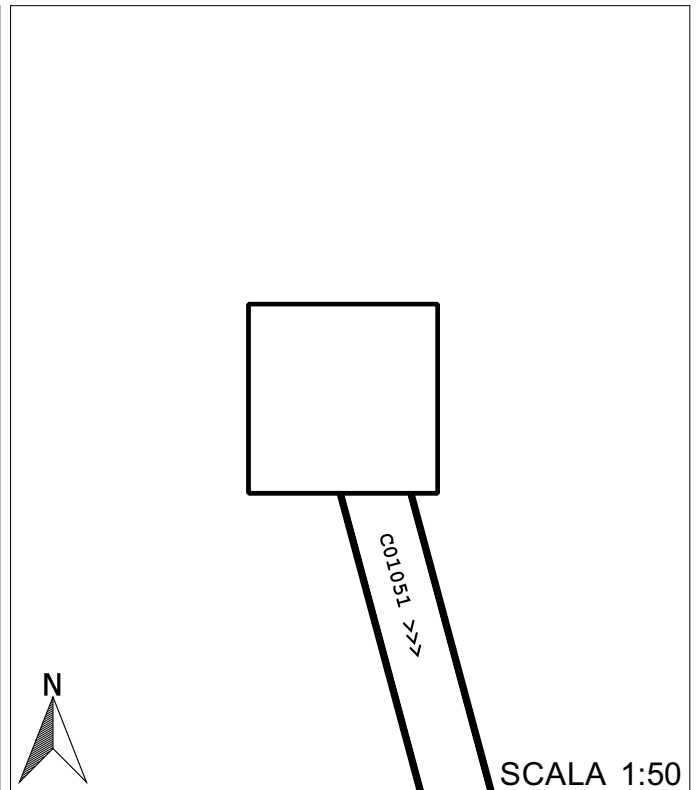
Data rilievo: 2017 05 04

Coordinata x: 1727234.11
Coordinata y: 5063285.213
Indirizzo: **Via Bella Venezia**
Comune: **Castelfranco Veneto**

Tipo: **pozzetto ispezione**
Rete: **bianca**
Forma: **rettangolare**

Quota piano strada: **45.76**
Quota cielo: -
Quota fondo: **44.84**

Sedimenti: **0%**
Livello acqua stagnante: -



CONDOTTE USCITA

Codice	Materiale	Forma	Dimensioni (m)	Manutenzione	Quota scorrimento (m s.m.m.)
C01051	cem	circolare	0.5	buona	45.24

CONDOTTE ENTRATA

Codice	Materiale	Forma	Dimensioni (m)	Manutenzione	Quota scorrimento (m s.m.m.)





Codice: P00277

Data rilievo: 2017 05 04



Foto interno



Foto esterna



Codice: P00278

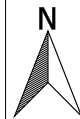
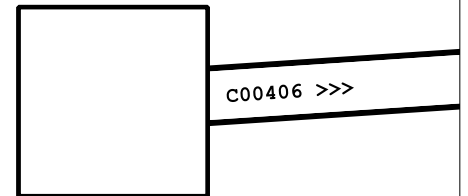
Data rilievo: 2017 05 04

Coordinata x: 1727274.163
Coordinata y: 5063184.442
Indirizzo:
Comune: **Castelfranco Veneto**

Tipo: **pozzetto ispezione**
Rete: **bianca**
Forma: **rettangolare**

Quota piano strada: **45.44**
Quota cielo:
Quota fondo: **44.07**

Sedimenti: **0%**
Livello acqua stagnante: -



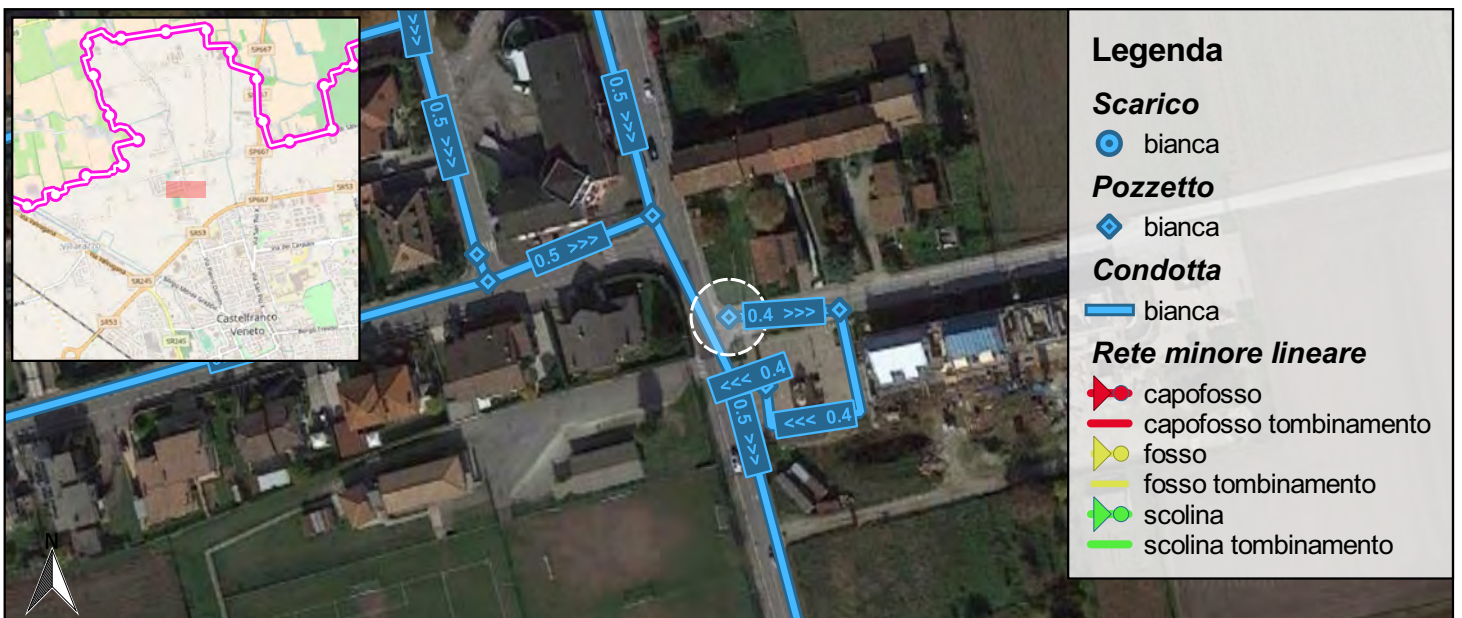
SCALA 1:50

CONDOTTE USCITA

Codice	Materiale	Forma	Dimensioni (m)	Manutenzione	Quota scorrimento (m s.m.m.)
C00406	cem	circolare	0.4	buona	44.26

CONDOTTE ENTRATA

Codice	Materiale	Forma	Dimensioni (m)	Manutenzione	Quota scorrimento (m s.m.m.)



Legenda

Scarico
 bianca

Pozzetto
 bianca

Condotta
 bianca

Rete minore lineare
 capofosso
 capofosso tombinamento
 fosso
 fosso tombinamento
 scolina
 scolina tombinamento



SCALA 1:2,000



Codice: P00278

Data rilievo: 2017 05 04



Foto interno



Foto esterna



Codice: P00279

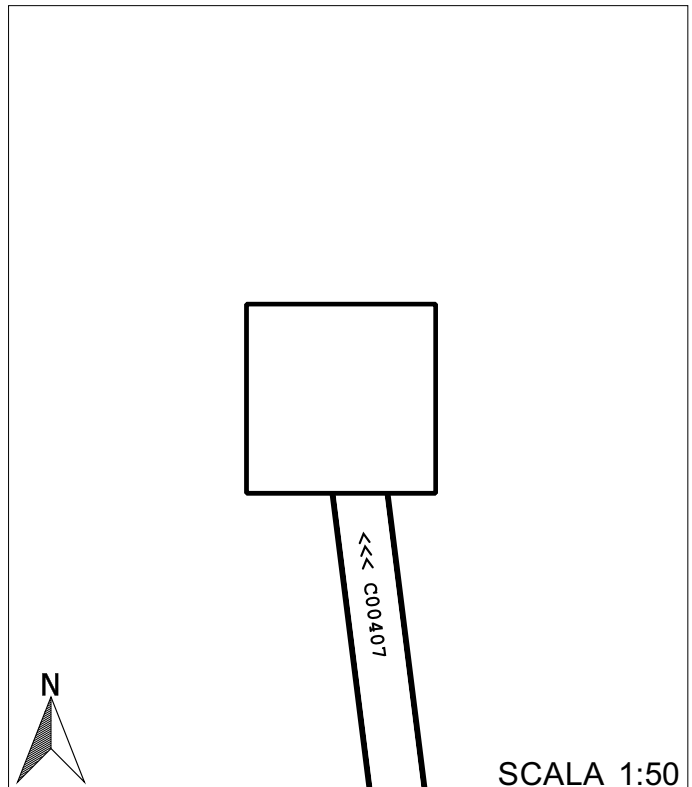
Data rilievo: 2017 05 04

Coordinata x: 1727283.908
Coordinata y: 5063166.208
Indirizzo: **Via Bella Venezia**
Comune: **Castelfranco Veneto**

Tipo: **pozzetto ispezione**
Rete: **bianca**
Forma: **rettangolare**

Quota piano strada: **45.42**
Quota cielo:
Quota fondo: **43.35**

Sedimenti: **0%**
Livello acqua stagnante: -

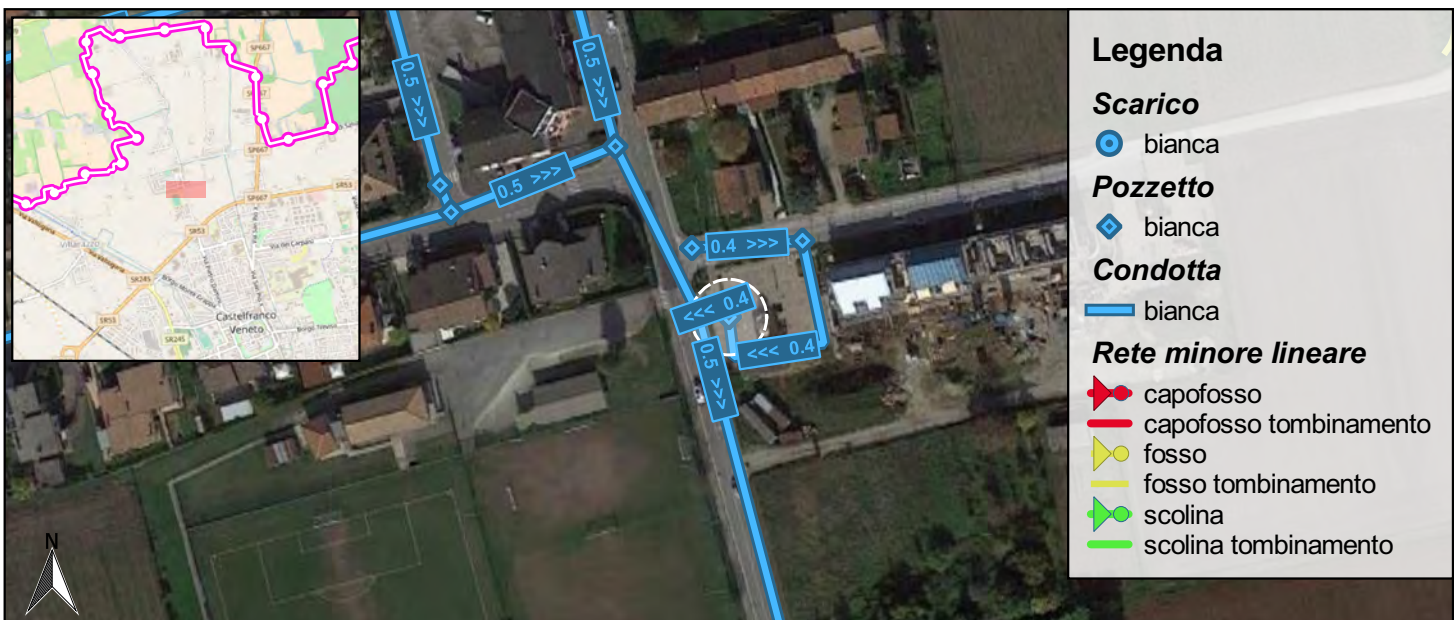


CONDOTTE USCITA

Codice	Materiale	Forma	Dimensioni (m)	Manutenzione	Quota scorrimento (m s.m.m.)

CONDOTTE ENTRATA

Codice	Materiale	Forma	Dimensioni (m)	Manutenzione	Quota scorrimento (m s.m.m.)
C00407	cem	circolare	0.4	buona	



Legenda

Scarico

- bianca

Pozzetto

- ◆ bianca

Condotta

- bianca

Rete minore lineare

- ▲ capofosso
- ▲ capofosso tombinamento
- fosso
- ▲ fosso tombinamento
- scolina
- ▲ scolina tombinamento

0 25 50 m

SCALA 1:2,000



Foto interno



Foto esterna



Codice: P00280

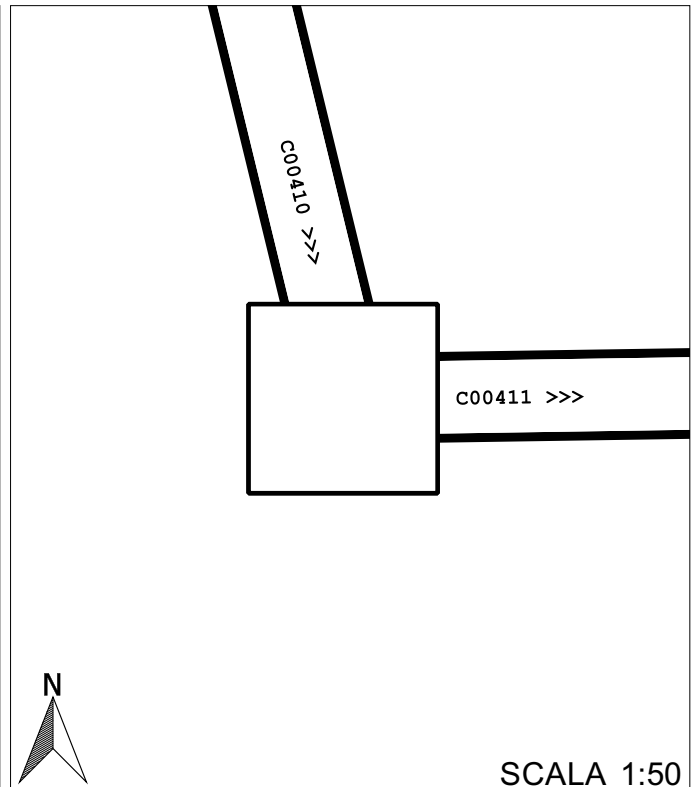
Data rilievo: 2017 05 04

Coordinata x: 1727349.212
Coordinata y: 5062876.907
Indirizzo: Via Bella Venezia-via G. Alessi
Comune: Castelfranco Veneto

Tipo: pozzetto ispezione
Rete: bianca
Forma: rettangolare

Quota piano strada: 44.34
Quota cielo:
Quota fondo: 43.25

Sedimenti: 0%
Livello acqua stagnante: -

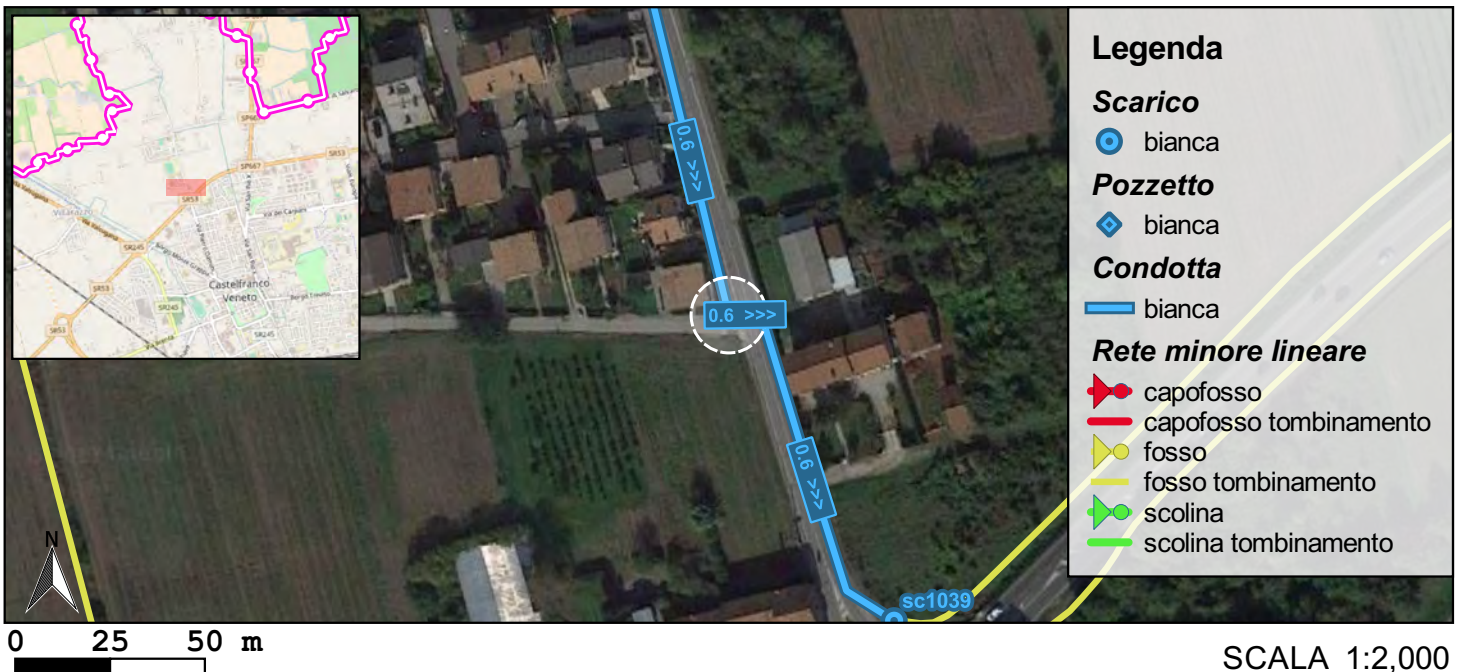


CONDOTTE USCITA

Codice	Materiale	Forma	Dimensioni (m)	Manutenzione	Quota scorrimento (m s.m.m.)
C00411	cem	circolare	0.6	buona	43.37

CONDOTTE ENTRATA

Codice	Materiale	Forma	Dimensioni (m)	Manutenzione	Quota scorrimento (m s.m.m.)
C00410	cem	circolare	0.6	buona	43.4





Codice: P00280

Data rilievo: 2017 05 04



Foto interno



Foto interno



Foto esterna



Codice: P00282

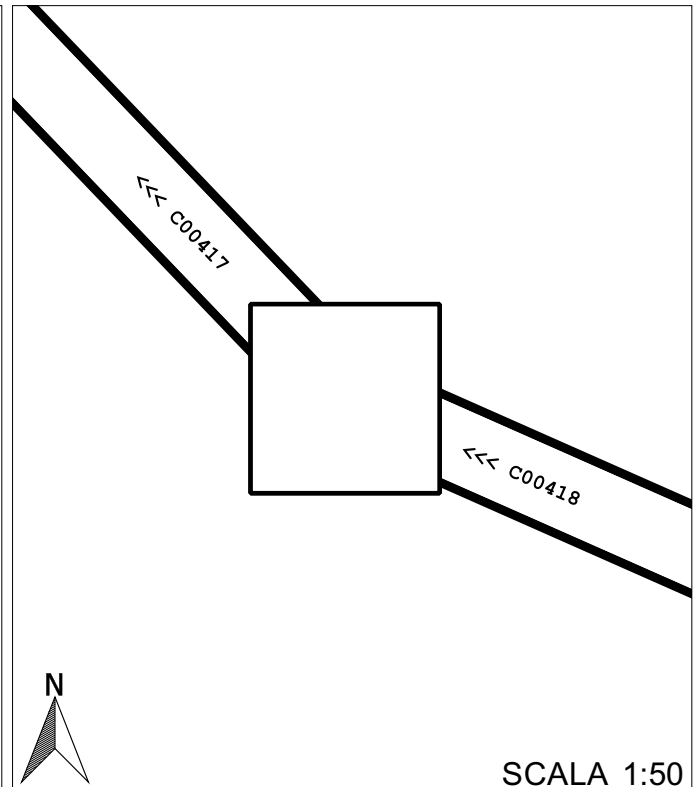
Data rilievo: 2017 05 04

Coordinata x: 1727448.857
Coordinata y: 5062587.552
Indirizzo: **Via Ponchini**
Comune: **Castelfranco Veneto**

Tipo: **pozzetto ispezione**
Rete: **bianca**
Forma: **rettangolare**

Quota piano strada: **43.48**
Quota cielo:
Quota fondo: **41.88**

Sedimenti: **0%**
Livello acqua stagnante: -

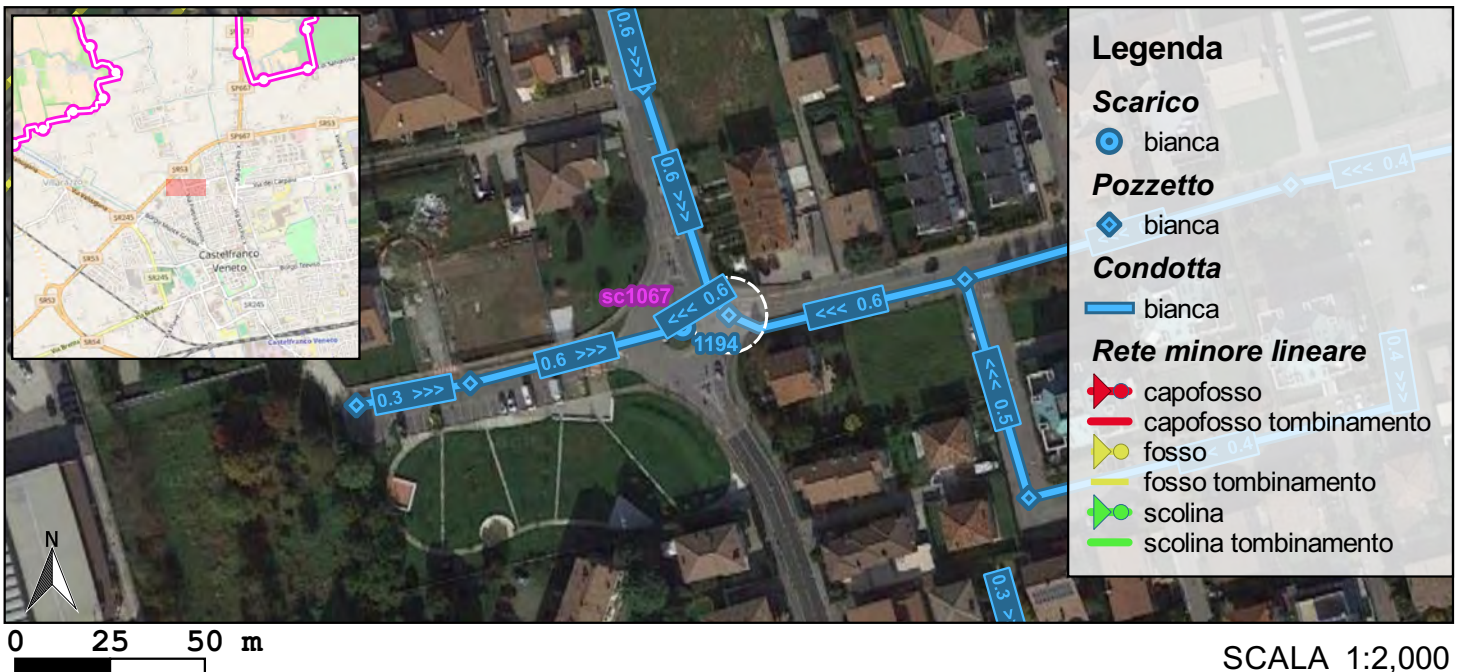


CONDOTTE USCITA

Codice	Materiale	Forma	Dimensioni (m)	Manutenzione	Quota scorrimento (m s.m.m.)
C00417	pvc	circolare	0.6	buona	

CONDOTTE ENTRATA

Codice	Materiale	Forma	Dimensioni (m)	Manutenzione	Quota scorrimento (m s.m.m.)
C00418	cem	circolare	0.6	buona	



SCALA 1:2,000



Codice: P00282

Data rilievo: 2017 05 04



Foto interno



Foto esterna



Codice: P00283

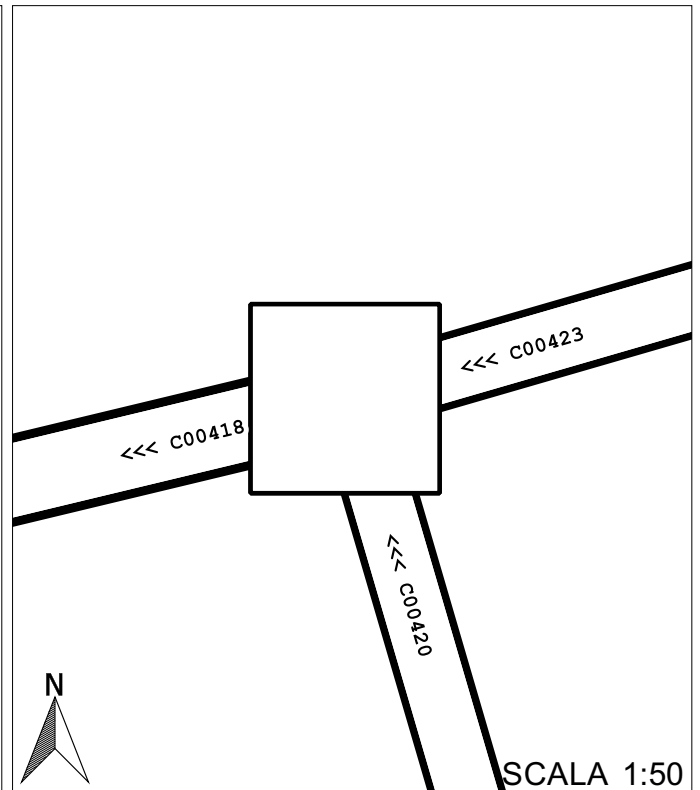
Data rilievo: 2017 05 04

Coordinata x: 1727511.093
Coordinata y: 5062597.023
Indirizzo: **Via Ponchini**
Comune: **Castelfranco Veneto**

Tipo: **pozzetto ispezione**
Rete: **bianca**
Forma: **rettangolare**

Quota piano strada: **43.47**
Quota cielo:
Quota fondo: **41.9**

Sedimenti: **0%**
Livello acqua stagnante: -

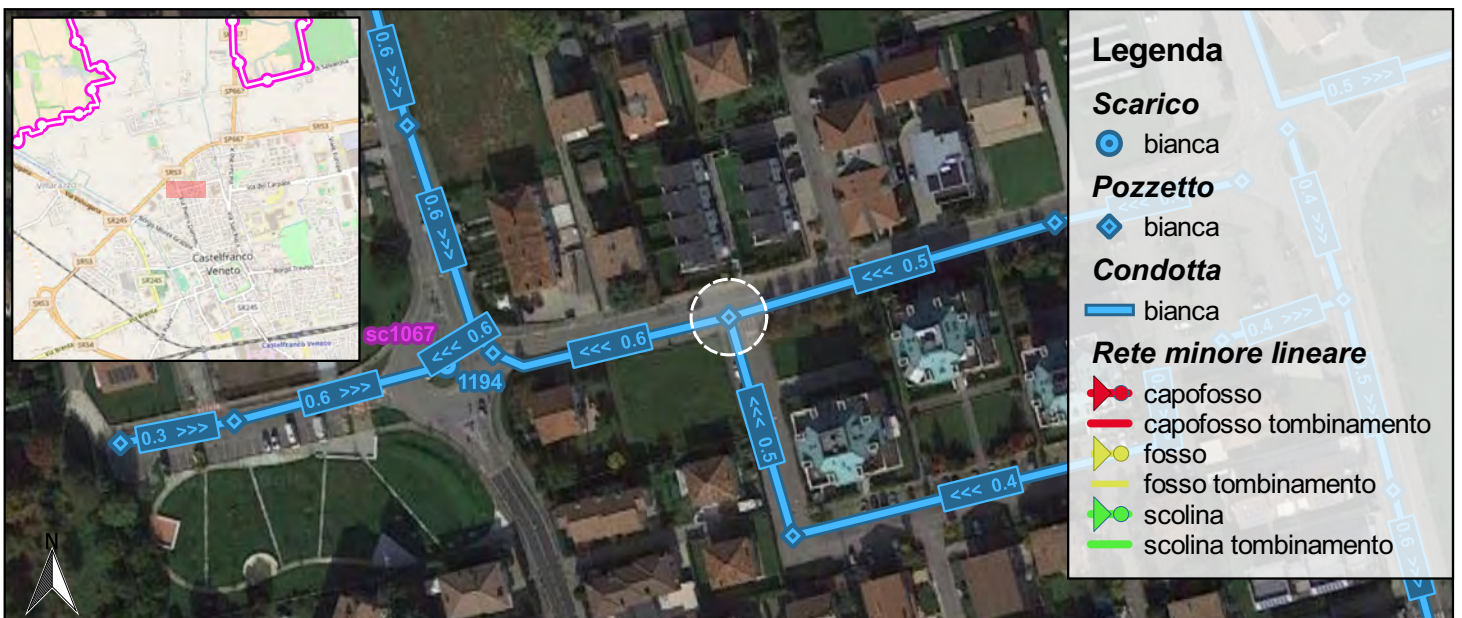


CONDOTTE USCITA

Codice	Materiale	Forma	Dimensioni (m)	Manutenzione	Quota scorrimento (m s.m.m.)
C00418	cem	circolare	0.6	buona	41.98

CONDOTTE ENTRATA

Codice	Materiale	Forma	Dimensioni (m)	Manutenzione	Quota scorrimento (m s.m.m.)
C00423	cem	circolare	0.5	buona	42.09
C00420	cem	circolare	0.5	buona	42.11



0 25 50 m

SCALA 1:2,000



Codice: P00283

Data rilievo: 2017 05 04



Foto interno



Foto interno



Foto esterna



Codice: P00284

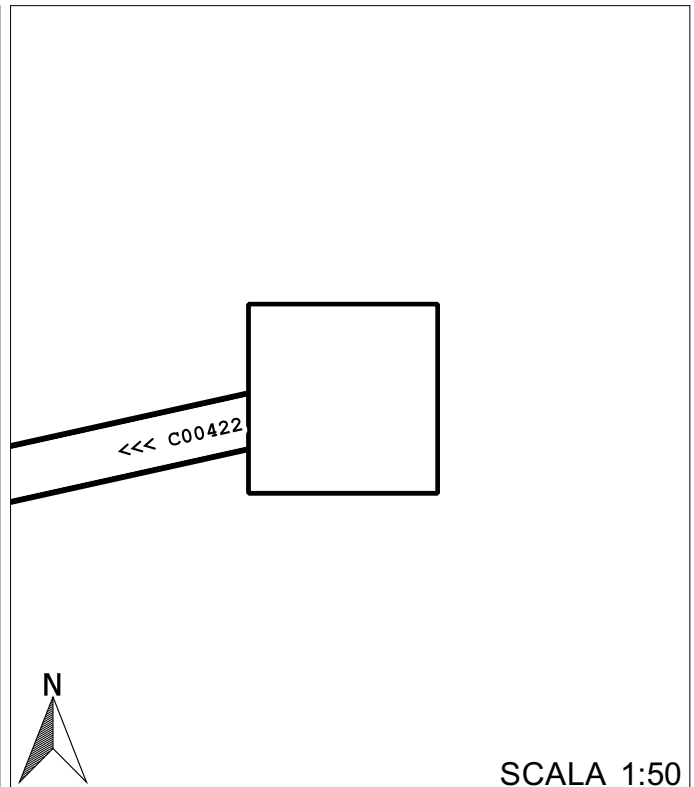
Data rilievo: 2017 05 04

Coordinata x: 1727646.406
Coordinata y: 5062632.9
Indirizzo: **Via Ponchini**
Comune: **Castelfranco Veneto**

Tipo: **pozzetto ispezione**
Rete: **bianca**
Forma: **rettangolare**

Quota piano strada: **43.52**
Quota cielo:
Quota fondo: **42.35**

Sedimenti: **0%**
Livello acqua stagnante: -



CONDOTTE USCITA

Codice	Materiale	Forma	Dimensioni (m)	Manutenzione	Quota scorrimento (m s.m.m.)
C00422	cem	circolare	0.4	buona	42.49

CONDOTTE ENTRATA

Codice	Materiale	Forma	Dimensioni (m)	Manutenzione	Quota scorrimento (m s.m.m.)





Codice: P00284

Data rilievo: 2017 05 04



Foto interno



Foto esterna



Codice: P00285

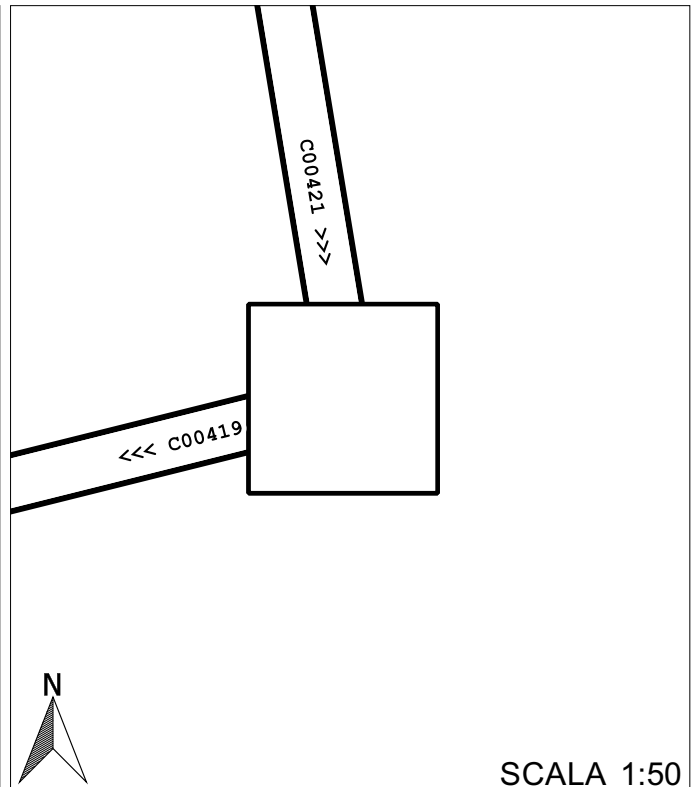
Data rilievo: 2017 05 04

Coordinata x: 1727627.044
Coordinata y: 5062564.061
Indirizzo: **Via Ponchini**
Comune: **Castelfranco Veneto**

Tipo: **pozzetto ispezione**
Rete: **bianca**
Forma: **rettangolare**

Quota piano strada: **43.59**
Quota cielo:
Quota fondo: **42.19**

Sedimenti: **0%**
Livello acqua stagnante: -

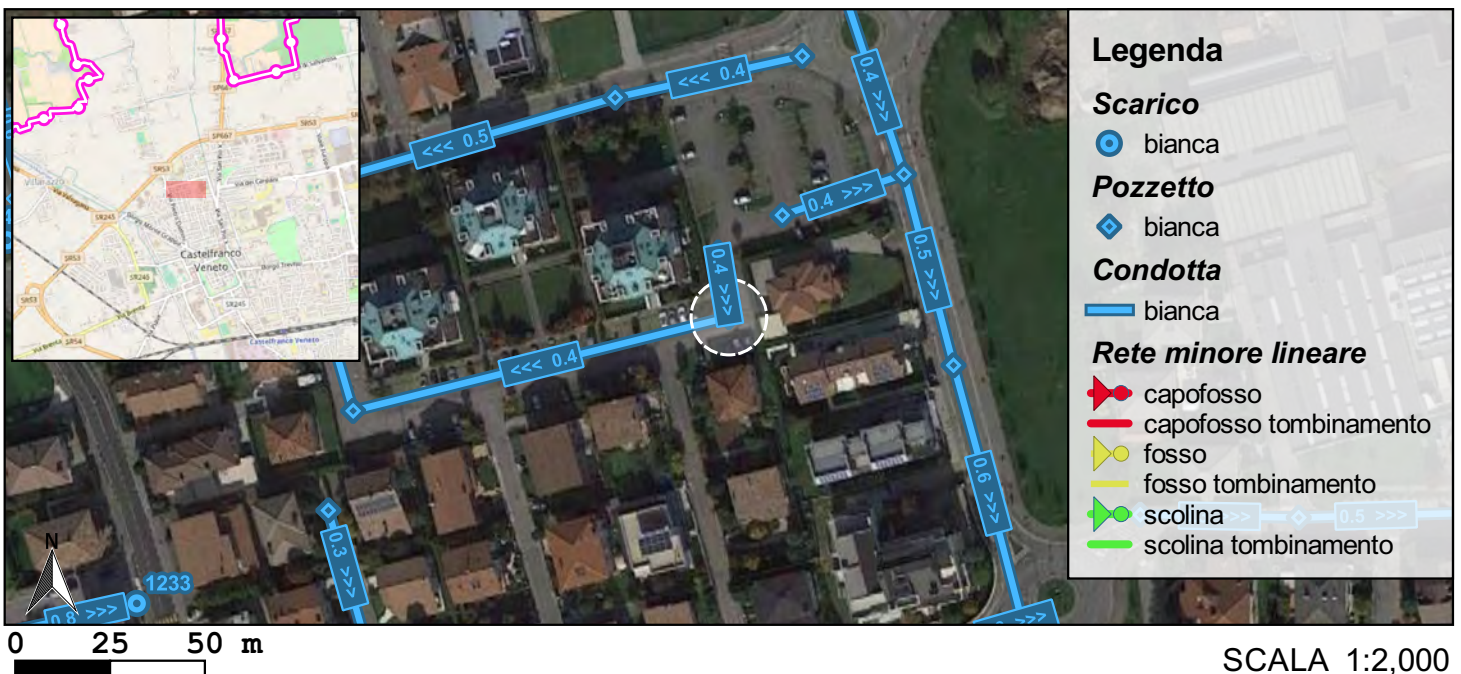


CONDOTTE USCITA

Codice	Materiale	Forma	Dimensioni (m)	Manutenzione	Quota scorrimento (m s.m.m.)
C00419	cem	circolare	0.4	buona	42.4

CONDOTTE ENTRATA

Codice	Materiale	Forma	Dimensioni (m)	Manutenzione	Quota scorrimento (m s.m.m.)
C00421	cem	circolare	0.4	buona	42.4





Codice: P00285

Data rilievo: 2017 05 04



Foto interno



Foto esterna



Codice: P00286

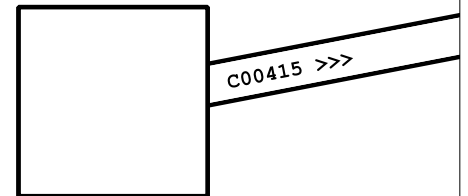
Data rilievo: 2017 05 04

Coordinata x: 1727350.62
Coordinata y: 5062563.754
Indirizzo: **Via Damini**
Comune: **Castelfranco Veneto**

Tipo: **pozzetto ispezione**
Rete: **bianca**
Forma: **rettangolare**

Quota piano strada: **43.91**
Quota cielo:
Quota fondo: **42.68**

Sedimenti: **0%**
Livello acqua stagnante: -



SCALA 1:50

CONDOTTE USCITA

Codice	Materiale	Forma	Dimensioni (m)	Manutenzione	Quota scorrimento (m s.m.m.)
C00415	cem	circolare	0.3	buona	42.76

CONDOTTE ENTRATA

Codice	Materiale	Forma	Dimensioni (m)	Manutenzione	Quota scorrimento (m s.m.m.)



- Legenda**
- Scarico**
 - bianca
 - Pozzetto**
 - bianca
 - Condotta**
 - bianca
 - Rete minore lineare**
 - capofosso
 - capofosso tombinamento
 - fosso
 - fosso tombinamento
 - scolina
 - scolina tombinamento

0 25 50 m

SCALA 1:2,000



Foto esterna



Codice: P00355

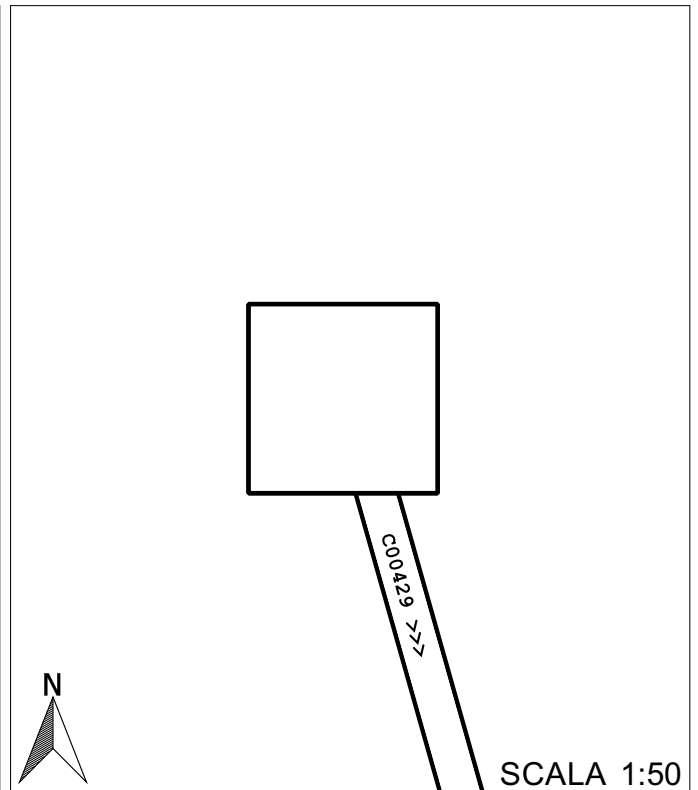
Data rilievo: 2017 05 10

Coordinata x: 1727521.41845614
Coordinata y: 5062513.08151599
Indirizzo: **Via Palladio**
Comune: **Castelfranco Veneto**

Tipo: **pozzetto ispezione**
Rete: **bianca**
Forma: **rettangolare**

Quota piano strada: 0
Quota cielo:
Quota fondo: **-0.95**

Sedimenti: **0%**
Livello acqua stagnante: -

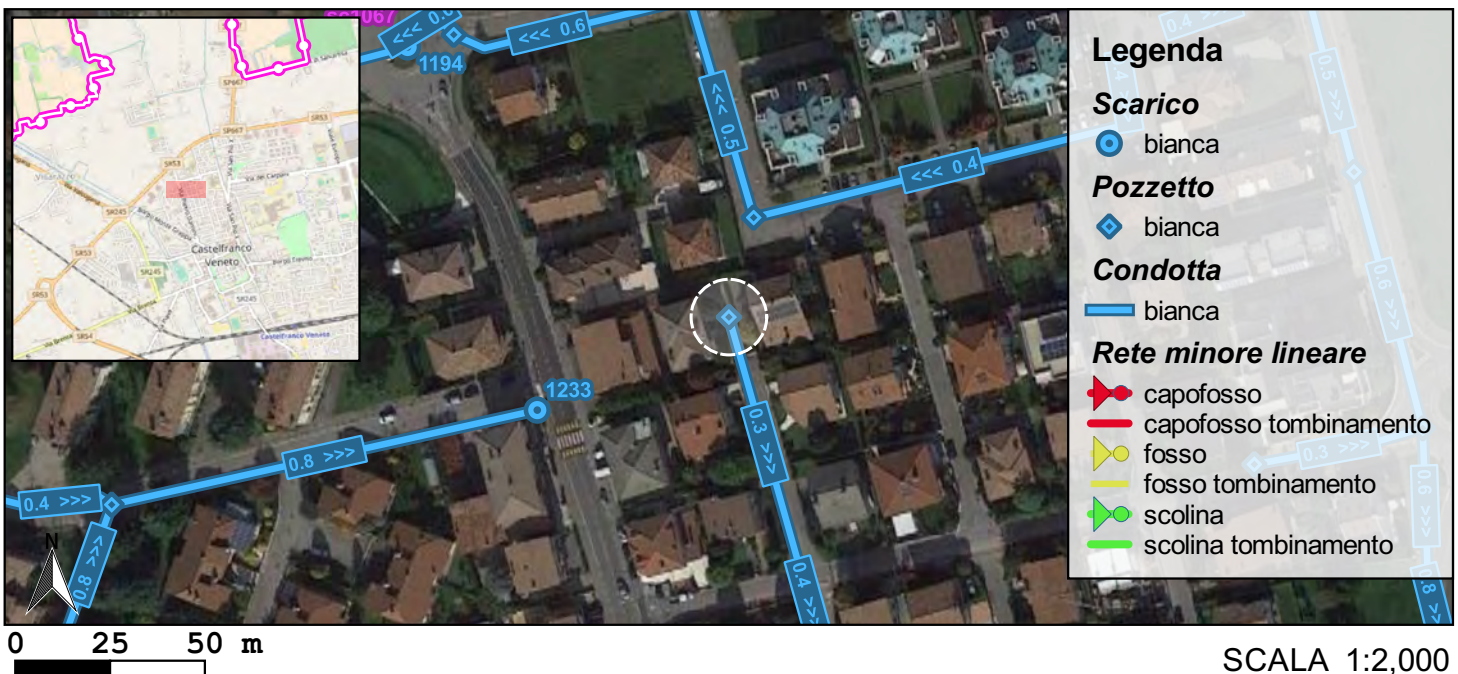


CONDOTTE USCITA

Codice	Materiale	Forma	Dimensioni (m)	Manutenzione	Quota scorrimento (m s.m.m.)
C00429	cem	circolare	0.3	buona	-0.87

CONDOTTE ENTRATA

Codice	Materiale	Forma	Dimensioni (m)	Manutenzione	Quota scorrimento (m s.m.m.)





Codice: P00355

Data rilievo: 2017 05 10



Foto interno



Foto esterna



Codice: P00354

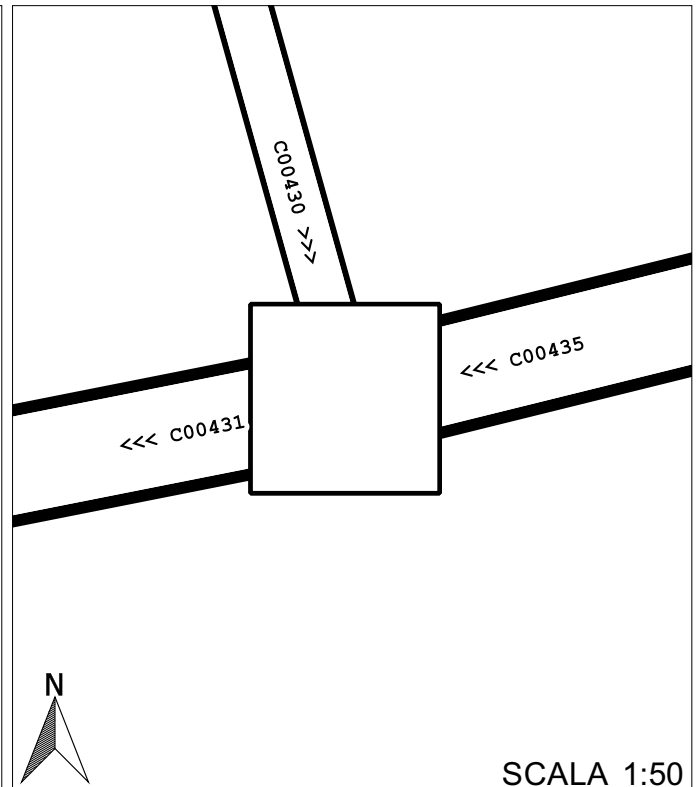
Data rilievo: 2017 05 10

Coordinata x: 1727576.273
Coordinata y: 5062317.173
Indirizzo: Via Canova
Comune: Castelfranco Veneto

Tipo: pozzetto ispezione
Rete: bianca
Forma: rettangolare

Quota piano strada: 43.04
Quota cielo:
Quota fondo: 41.5

Sedimenti: 800%
Livello acqua stagnante: -

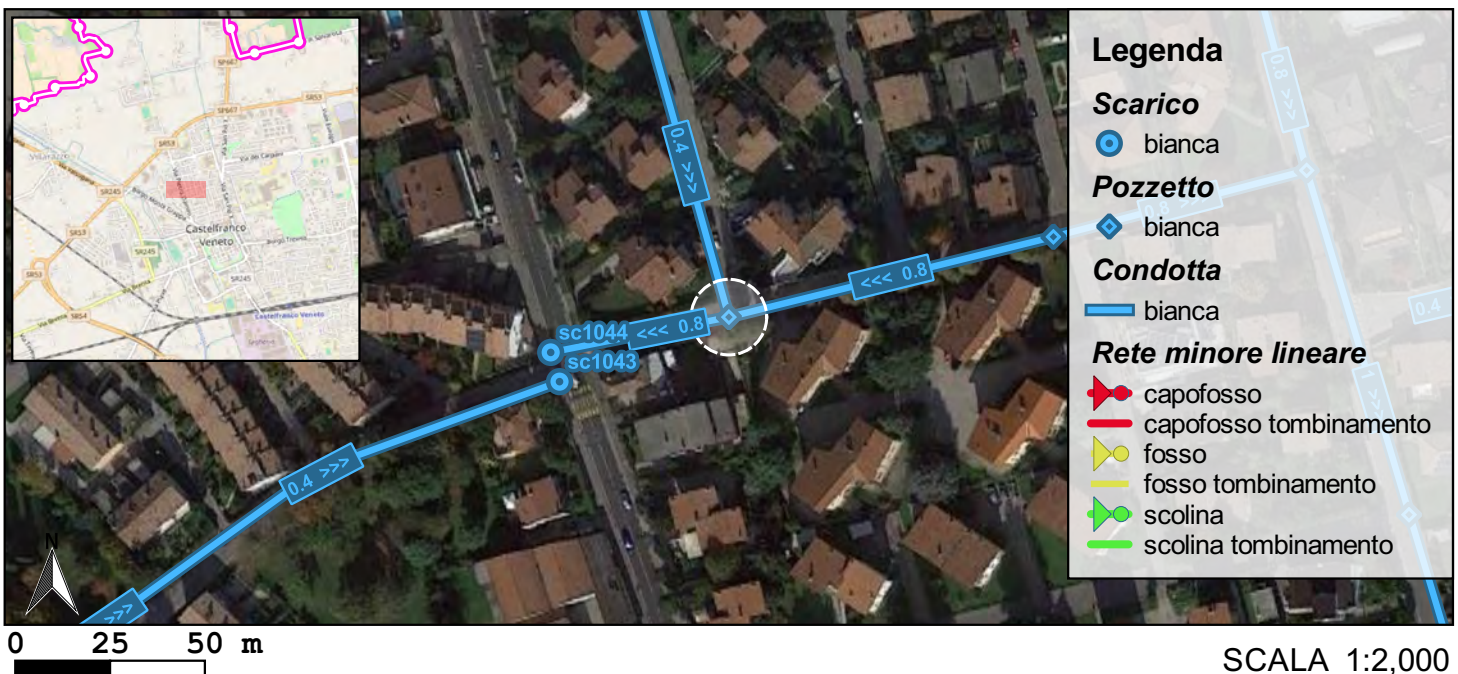


CONDOTTE USCITA

Codice	Materiale	Forma	Dimensioni (m)	Manutenzione	Quota scorrimento (m s.m.m.)
C00431	cem	circolare	0.8	buona	41.27

CONDOTTE ENTRATA

Codice	Materiale	Forma	Dimensioni (m)	Manutenzione	Quota scorrimento (m s.m.m.)
C00430	cem	circolare	0.4	buona	41.5
C00435	cem	circolare	0.8	buona	41.27



SCALA 1:2,000



Codice: P00354

Data rilievo: 2017 05 10



Foto interno



Foto interno



Foto esterna



Codice: P00356

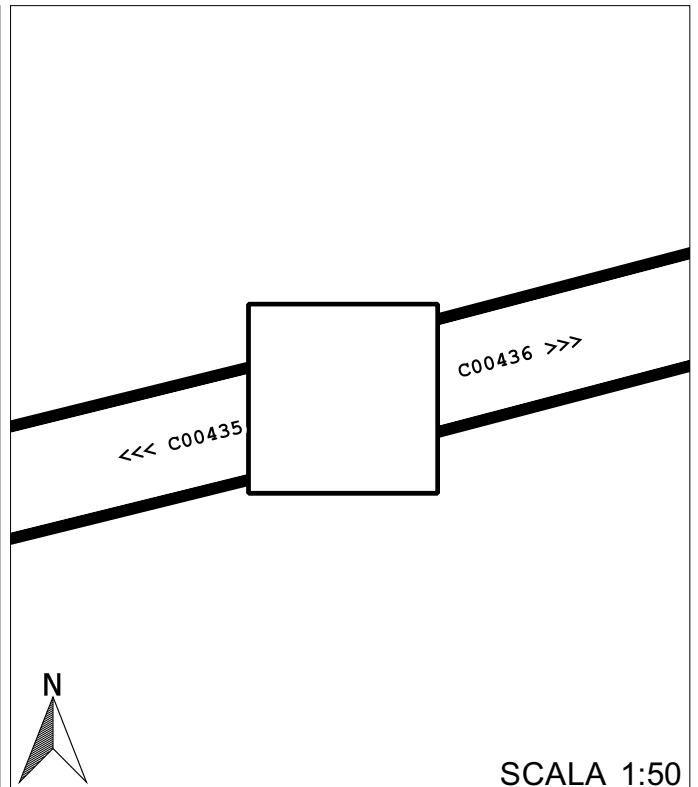
Data rilievo: 2017 05 10

Coordinata x: 1727661.858
Coordinata y: 5062338.345
Indirizzo: **Via Canova**
Comune: **Castelfranco Veneto**

Tipo: **pozzetto ispezione**
Rete: **bianca**
Forma: **rettangolare**

Quota piano strada: **42.96**
Quota cielo:
Quota fondo: **41.46**

Sedimenti: **500%**
Livello acqua stagnante: -

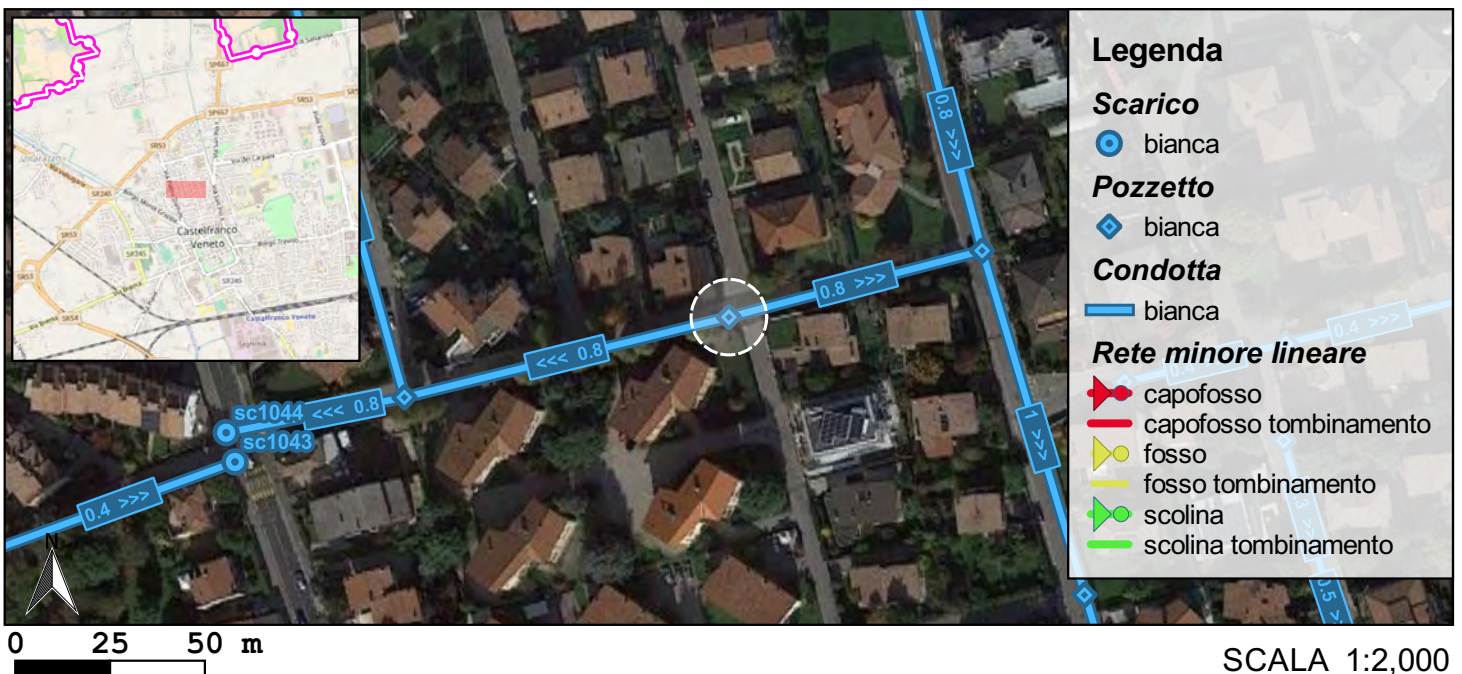


CONDOTTE USCITA

Codice	Materiale	Forma	Dimensioni (m)	Manutenzione	Quota scorrimento (m s.m.m.)
C00435	cem	circolare	0.8	buona	41.46
C00436	cem	circolare	0.8	buona	

CONDOTTE ENTRATA

Codice	Materiale	Forma	Dimensioni (m)	Manutenzione	Quota scorrimento (m s.m.m.)





Codice: P00356

Data rilievo: 2017 05 10



Foto interno



Foto interno



Foto esterna



Codice: P00357

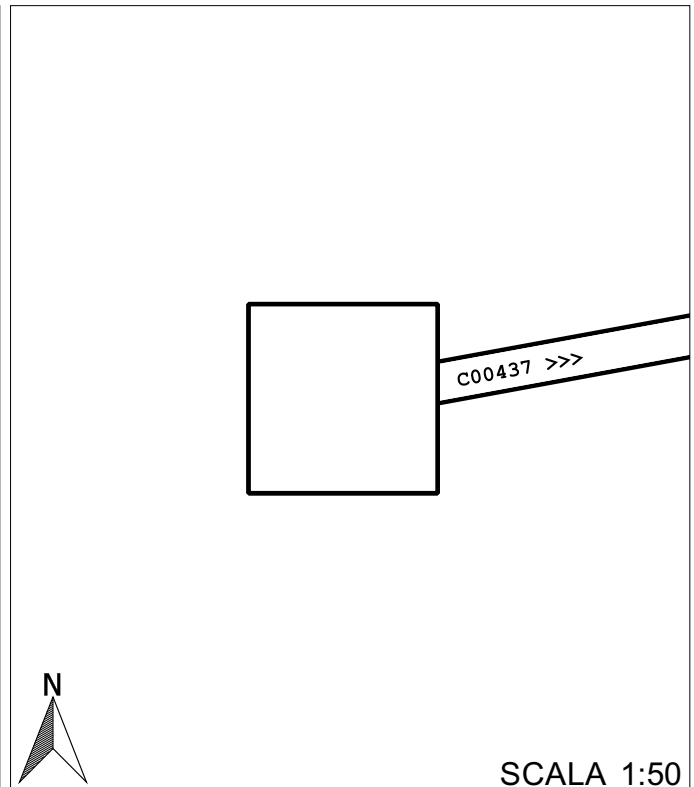
Data rilievo: 2017 05 10

Coordinata x: 1727660.003
Coordinata y: 5062474.251
Indirizzo: **Via Cellini**
Comune: **Castelfranco Veneto**

Tipo: **pozzetto ispezione**
Rete: **bianca**
Forma: **rettangolare**

Quota piano strada: **43.35**
Quota cielo:
Quota fondo: **42.23**

Sedimenti: **0%**
Livello acqua stagnante: -

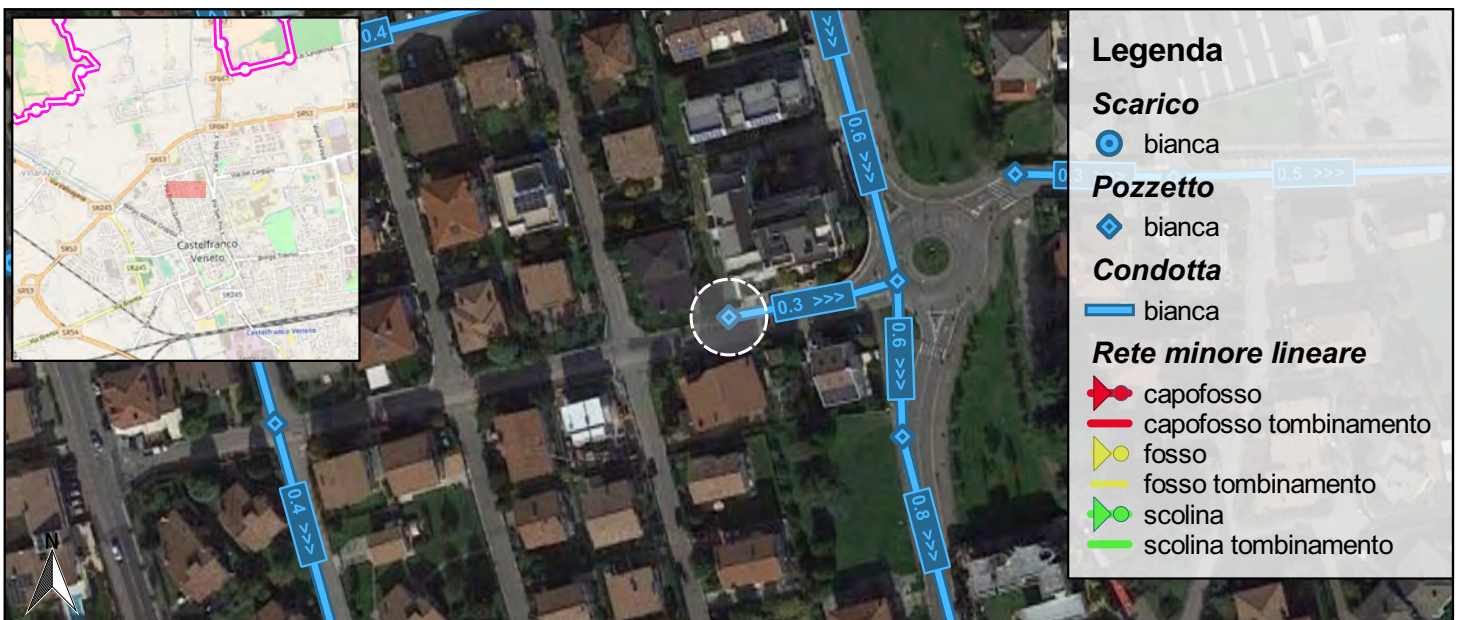


CONDOTTE USCITA

Codice	Materiale	Forma	Dimensioni (m)	Manutenzione	Quota scorrimento (m s.m.m.)
C00437	cem	circolare	0.3	buona	42.35

CONDOTTE ENTRATA

Codice	Materiale	Forma	Dimensioni (m)	Manutenzione	Quota scorrimento (m s.m.m.)



0 25 50 m

SCALA 1:2,000



Foto esterna



Codice: P00358

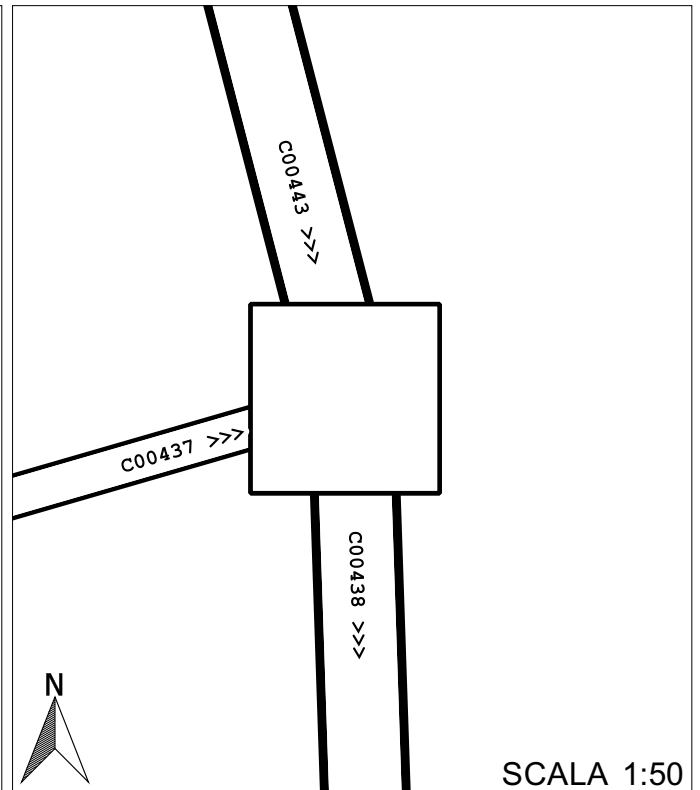
Data rilievo: 2017 05 10

Coordinata x: 1727704.408
Coordinata y: 5062483.775
Indirizzo: **Via Veronese**
Comune: **Castelfranco Veneto**

Tipo: **pozzetto ispezione**
Rete: **bianca**
Forma: **rettangolare**

Quota piano strada: **43.43**
Quota cielo:
Quota fondo: **41.64**

Sedimenti: **0%**
Livello acqua stagnante: -

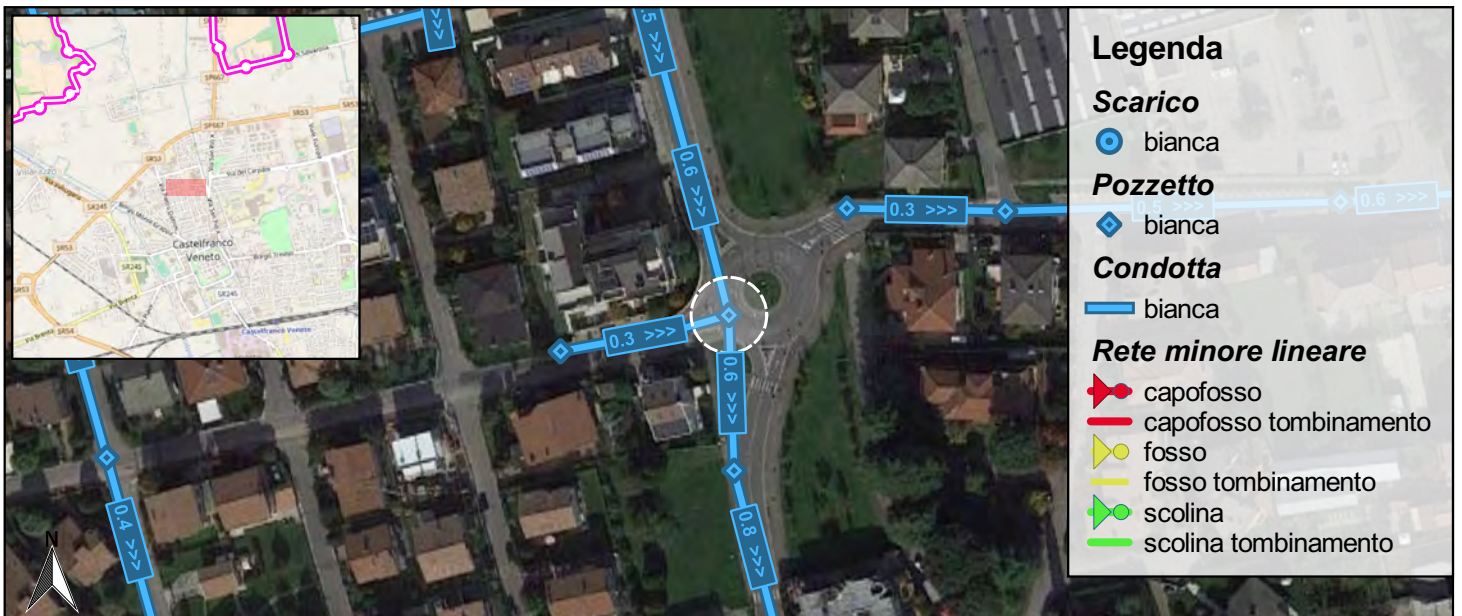


CONDOTTE USCITA

Codice	Materiale	Forma	Dimensioni (m)	Manutenzione	Quota scorrimento (m s.m.m.)
C00438	cem	circolare	0.6	buona	41.76

CONDOTTE ENTRATA

Codice	Materiale	Forma	Dimensioni (m)	Manutenzione	Quota scorrimento (m s.m.m.)
C00437	cem	circolare	0.3	buona	42.12
C00443	cem	circolare	0.6	buona	41.83



SCALA 1:2,000



Codice: P00358

Data rilievo: 2017 05 10



Foto interno



Foto esterna



Codice: P00359

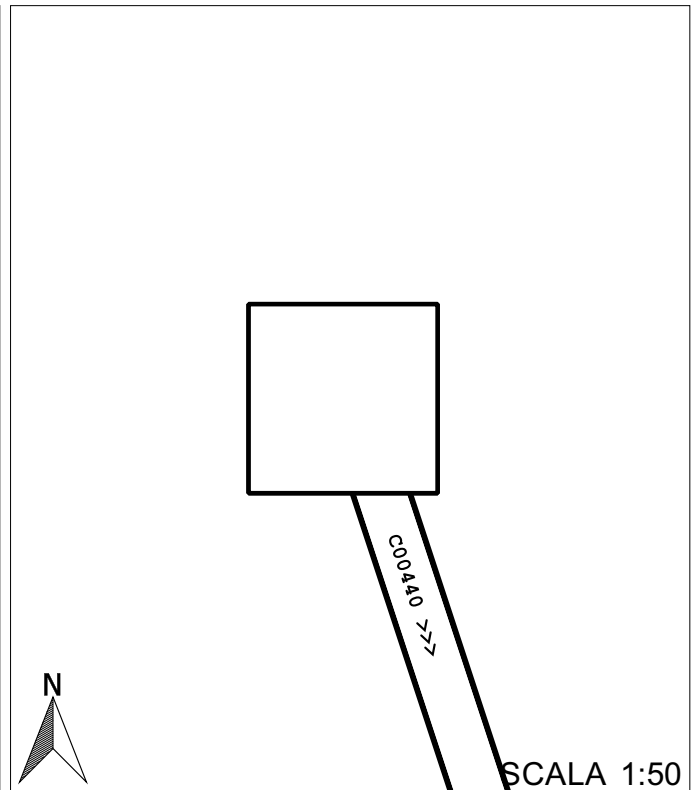
Data rilievo: 2017 05 10

Coordinata x: 1727658.409
Coordinata y: 5062646.635
Indirizzo: **Via Veronese**
Comune: **Castelfranco Veneto**

Tipo: **pozzetto ispezione**
Rete: **bianca**
Forma: **rettangolare**

Quota piano strada: **43.56**
Quota cielo:
Quota fondo: **42.29**

Sedimenti: **0%**
Livello acqua stagnante: -



CONDOTTE USCITA

Codice	Materiale	Forma	Dimensioni (m)	Manutenzione	Quota scorrimento (m s.m.m.)
C00440	cem	circolare	0.4	buona	42.42

CONDOTTE ENTRATA

Codice	Materiale	Forma	Dimensioni (m)	Manutenzione	Quota scorrimento (m s.m.m.)





Codice: P00359

Data rilievo: 2017 05 10



Foto interno



Foto esterna



Codice: P00360

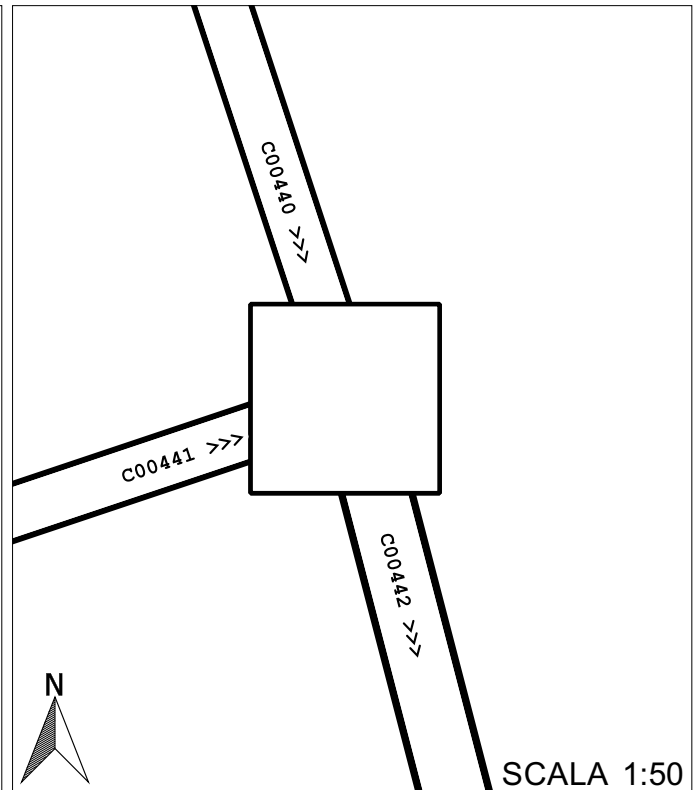
Data rilievo: 2017 05 10

Coordinata x: 1727673.205
Coordinata y: 5062601.692
Indirizzo: **Via Veronesel**
Comune: **Castelfranco Veneto**

Tipo: **pozzetto ispezione**
Rete: **bianca**
Forma: **rettangolare**

Quota piano strada: **43.43**
Quota cielo:
Quota fondo: **41.95**

Sedimenti: **0%**
Livello acqua stagnante: -

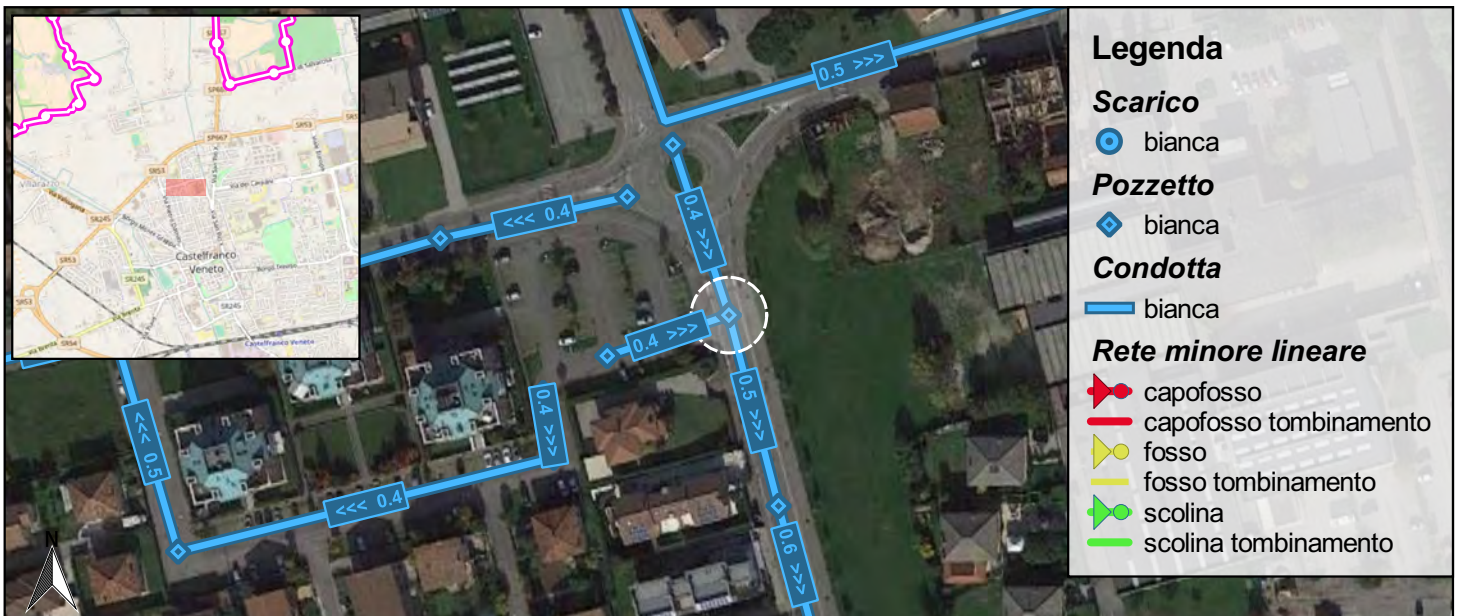


CONDOTTE USCITA

Codice	Materiale	Forma	Dimensioni (m)	Manutenzione	Quota scorrimento (m s.m.m.)
C00442	cem	circolare	0.5	buona	42.1

CONDOTTE ENTRATA

Codice	Materiale	Forma	Dimensioni (m)	Manutenzione	Quota scorrimento (m s.m.m.)
C00440	cem	circolare	0.4	buona	42.1
C00441	cem	circolare	0.4	buona	42.1



0 25 50 m

SCALA 1:2,000



Codice: P00360

Data rilievo: 2017 05 10



Foto interno



Foto interno



Foto esterna



Codice: P00361

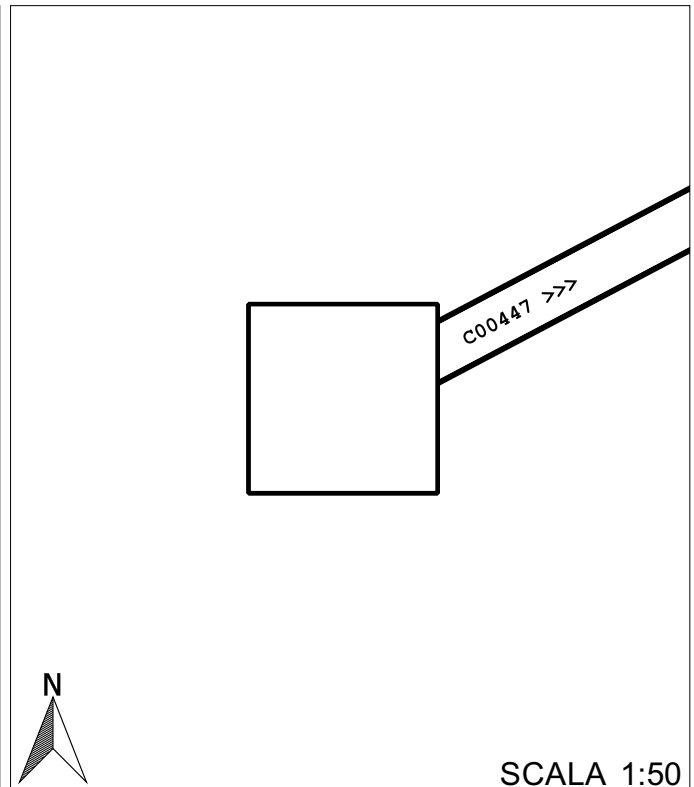
Data rilievo: 2017 05 10

Coordinata x: 1727653.863
Coordinata y: 5062909.287
Indirizzo: **Via Volta**
Comune: **Castelfranco Veneto**

Tipo: **pozzetto ispezione**
Rete: **bianca**
Forma: **rettangolare**

Quota piano strada: **44.22**
Quota cielo:
Quota fondo: **42.94**

Sedimenti: **0%**
Livello acqua stagnante: -

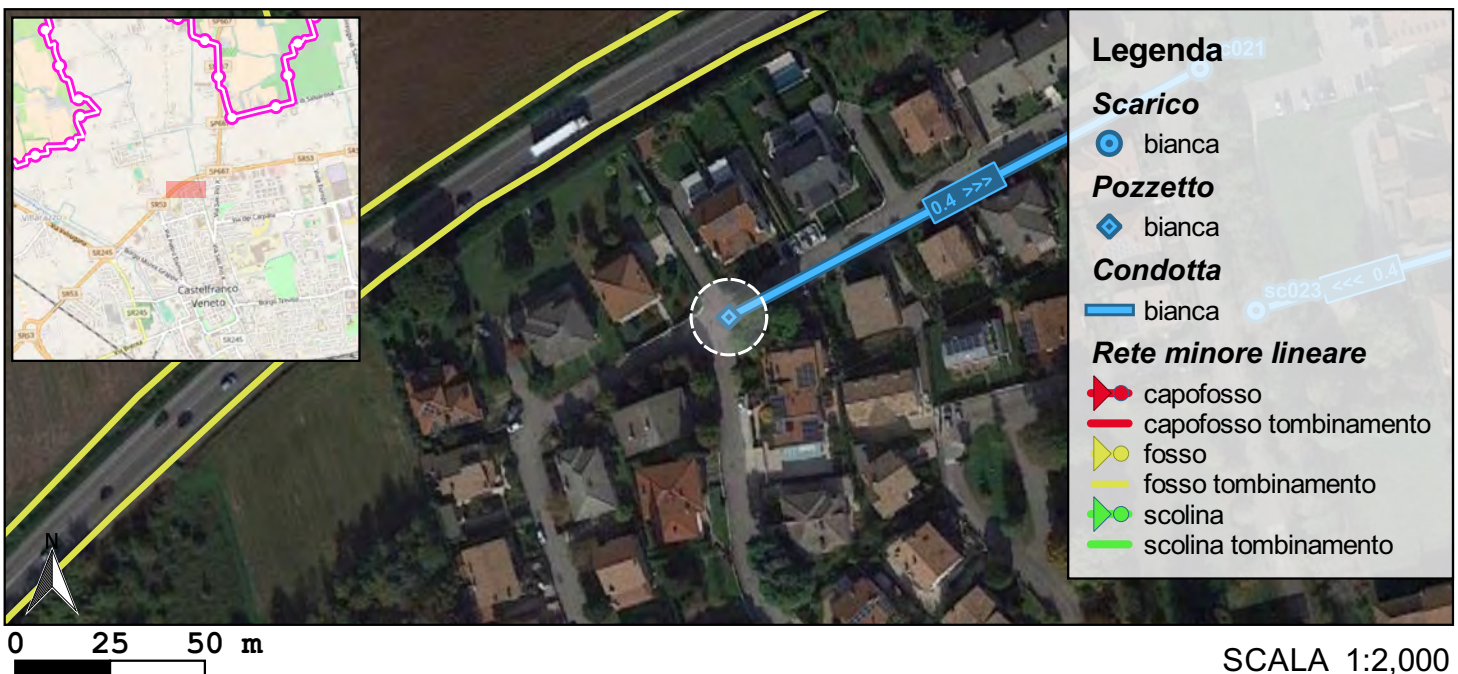


CONDOTTE USCITA

Codice	Materiale	Forma	Dimensioni (m)	Manutenzione	Quota scorrimento (m s.m.m.)
C00447	cem	circolare	0.4	buona	43.2

CONDOTTE ENTRATA

Codice	Materiale	Forma	Dimensioni (m)	Manutenzione	Quota scorrimento (m s.m.m.)



SCALA 1:2,000



Codice: P00361

Data rilievo: 2017 05 10



Foto interno



Foto interno



Foto esterna



Codice: P00362

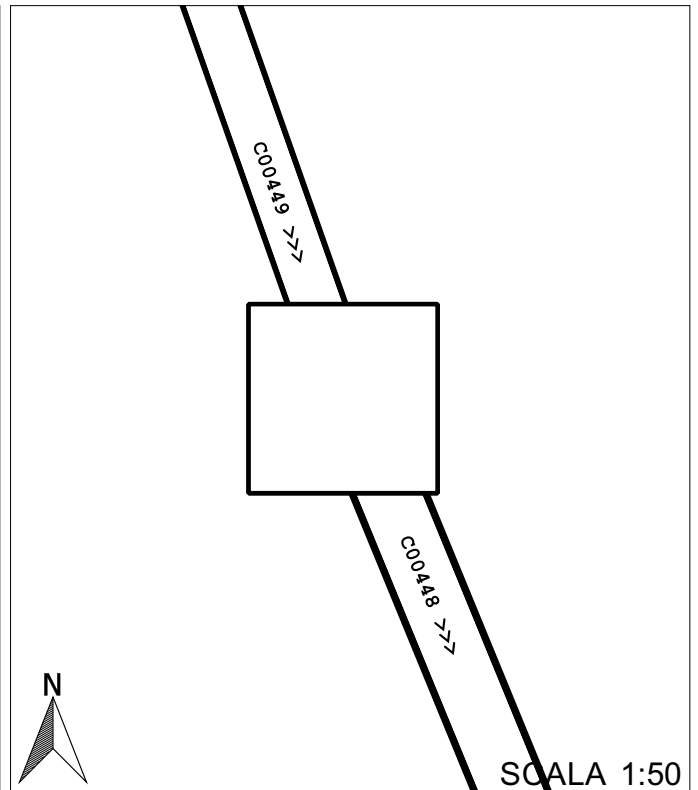
Data rilievo: 2017 05 10

Coordinata x: 1727627.803
Coordinata y: 5062731.253
Indirizzo: Via Volta
Comune: Castelfranco Veneto

Tipo: pozzetto ispezione
Rete: bianca
Forma: rettangolare

Quota piano strada: 44.06
Quota cielo:
Quota fondo: 42.76

Sedimenti: 0%
Livello acqua stagnante: -

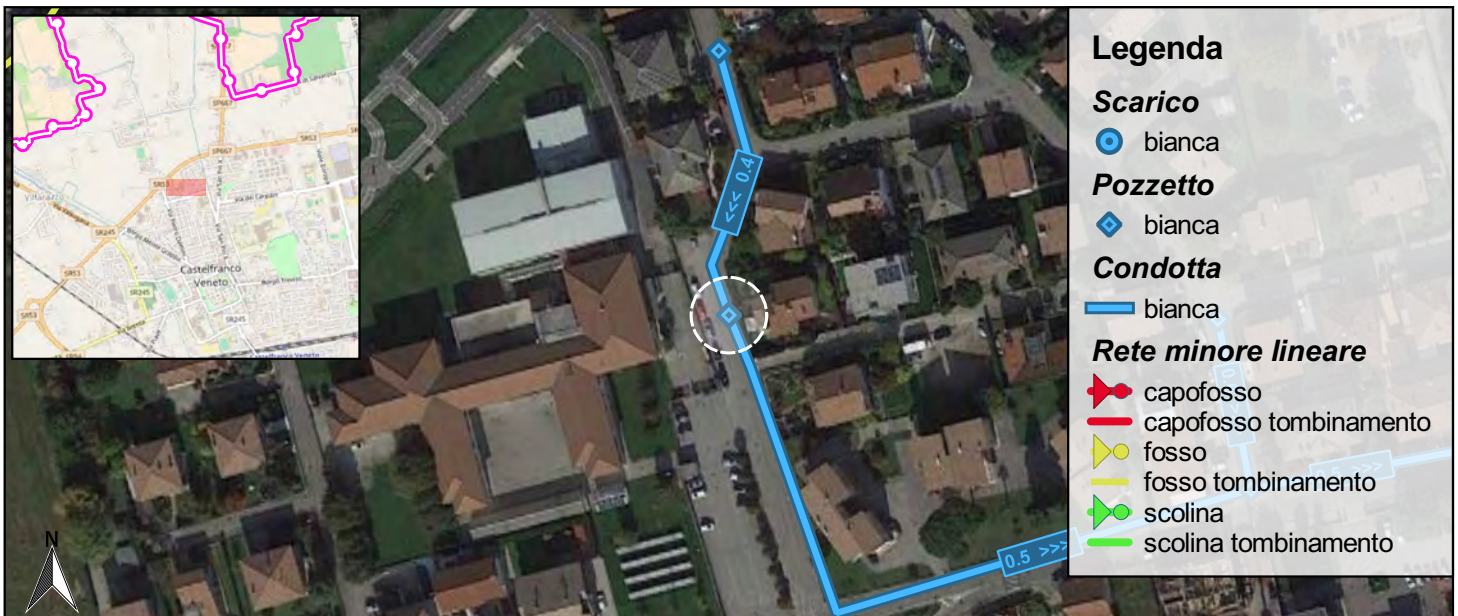
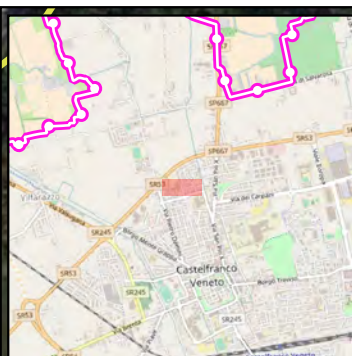


CONDOTTE USCITA

Codice	Materiale	Forma	Dimensioni (m)	Manutenzione	Quota scorrimento (m s.m.m.)
C00448	cem	circolare	0.5	buona	43.04

CONDOTTE ENTRATA

Codice	Materiale	Forma	Dimensioni (m)	Manutenzione	Quota scorrimento (m s.m.m.)
C00449	cem	circolare	0.4	buona	43.06



Legenda

Scarico

● bianca

Pozzetto

◆ bianca

Condotta

— bianca

Rete minore lineare

▶ capofosso

▶ capofosso tombinamento

○ fosso

○ fosso tombinamento

○ scolina

○ scolina tombinamento

SCALA 1:2,000



Codice: P00362

Data rilievo: 2017 05 10



Foto interno



Foto interno



Foto esterna



Codice: P00363

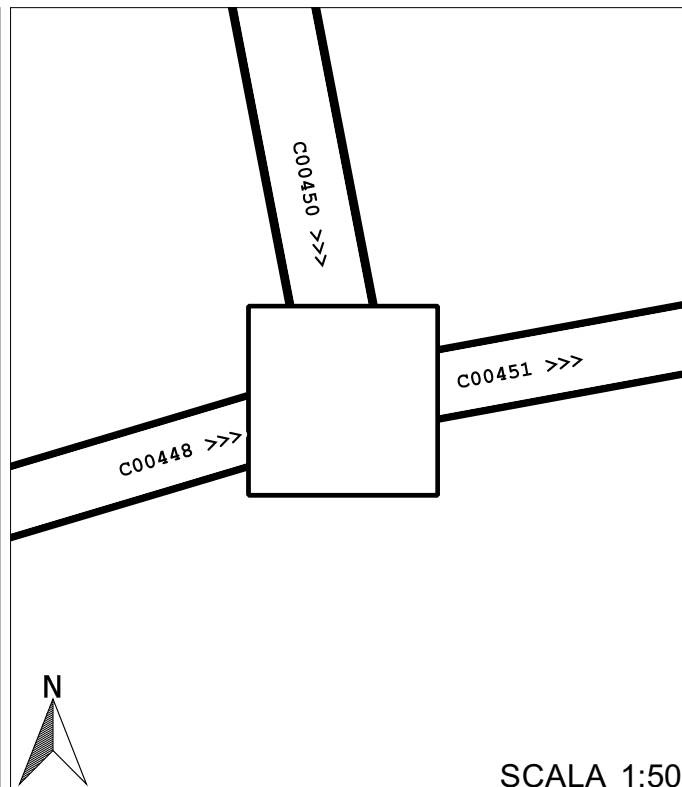
Data rilievo: 2017 05 10

Coordinata x: 1727765.46
Coordinata y: 5062685.323
Indirizzo: **Via Ponchini**
Comune: **Castelfranco Veneto**

Tipo: **pozzetto ispezione**
Rete: **bianca**
Forma: **rettangolare**

Quota piano strada: **43.52**
Quota cielo:
Quota fondo: **42.26**

Sedimenti: **0%**
Livello acqua stagnante: -

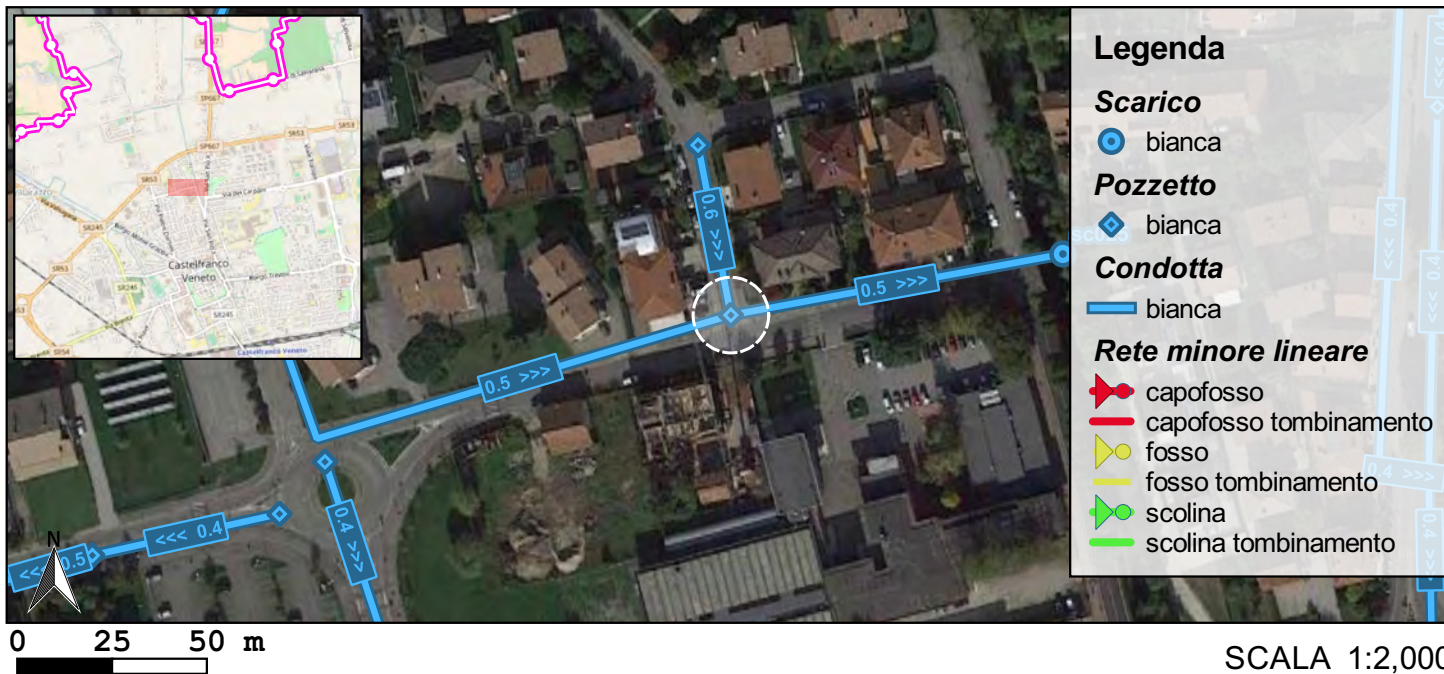


CONDOTTE USCITA

Codice	Materiale	Forma	Dimensioni (m)	Manutenzione	Quota scorrimento (m s.m.m.)
C00451	cem	circolare	0.5	buona	42.38

CONDOTTE ENTRATA

Codice	Materiale	Forma	Dimensioni (m)	Manutenzione	Quota scorrimento (m s.m.m.)
C00450	cem	circolare	0.6	buona	42.44
C00448	cem	circolare	0.5	buona	42.38





Codice: P00363

Data rilievo: 2017 05 10



Foto interno



Foto interno



Foto esterna



Codice: P00364

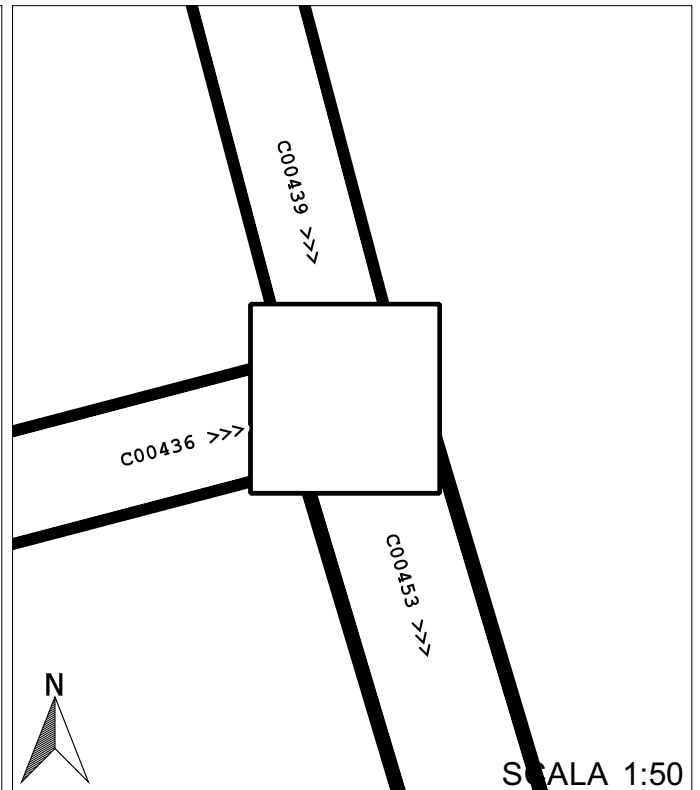
Data rilievo: 2017 05 10

Coordinata x: 1727728.648
Coordinata y: 5062355.863
Indirizzo: **Via Veronese**
Comune: **Castelfranco Veneto**

Tipo: **pozzetto ispezione**
Rete: **bianca**
Forma: **rettangolare**

Quota piano strada: **42.91**
Quota cielo:
Quota fondo: **40.74**

Sedimenti: **0%**
Livello acqua stagnante: -

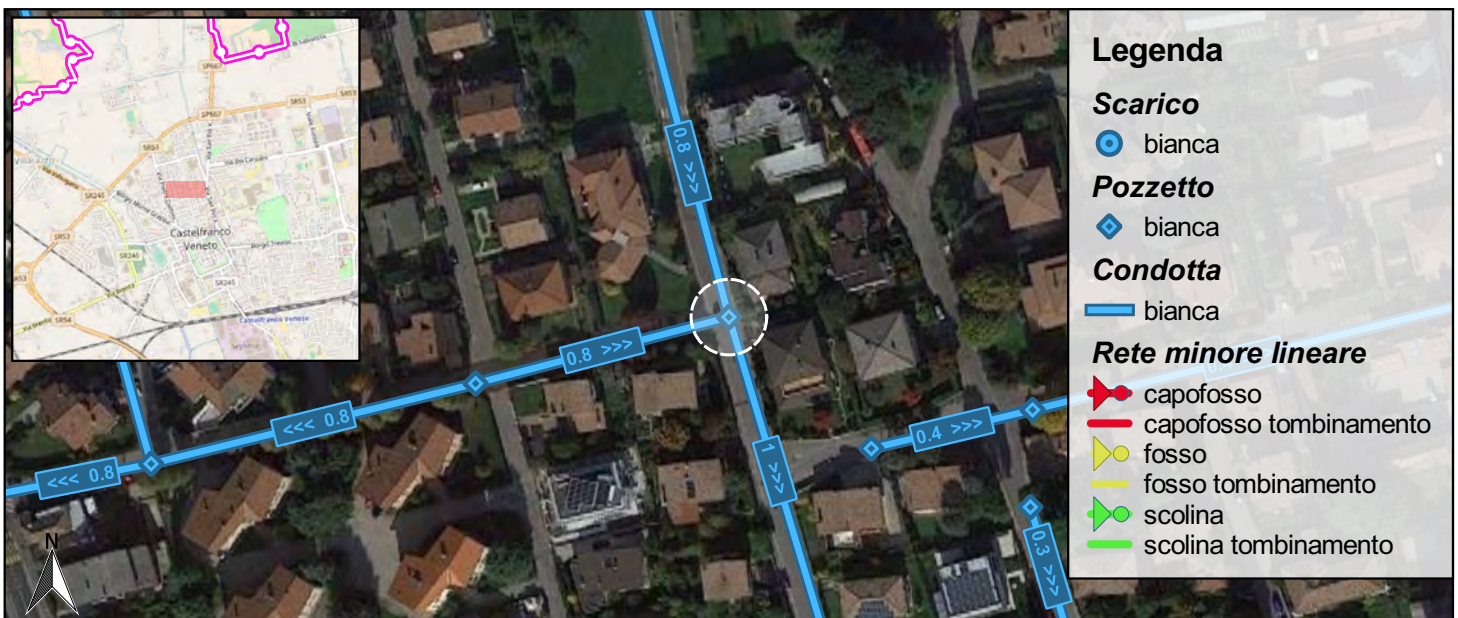


CONDOTTE USCITA

Codice	Materiale	Forma	Dimensioni (m)	Manutenzione	Quota scorrimento (m s.m.m.)
C00453	cem	circolare	1	buona	41.11

CONDOTTE ENTRATA

Codice	Materiale	Forma	Dimensioni (m)	Manutenzione	Quota scorrimento (m s.m.m.)
C00436	cem	circolare	0.8	buona	41.31
C00439	cem	circolare	0.8	buona	41.16



SCALA 1:2,000



Codice: P00364

Data rilievo: 2017 05 10



Foto interno



Foto interno



Foto esterna



Codice: P00365

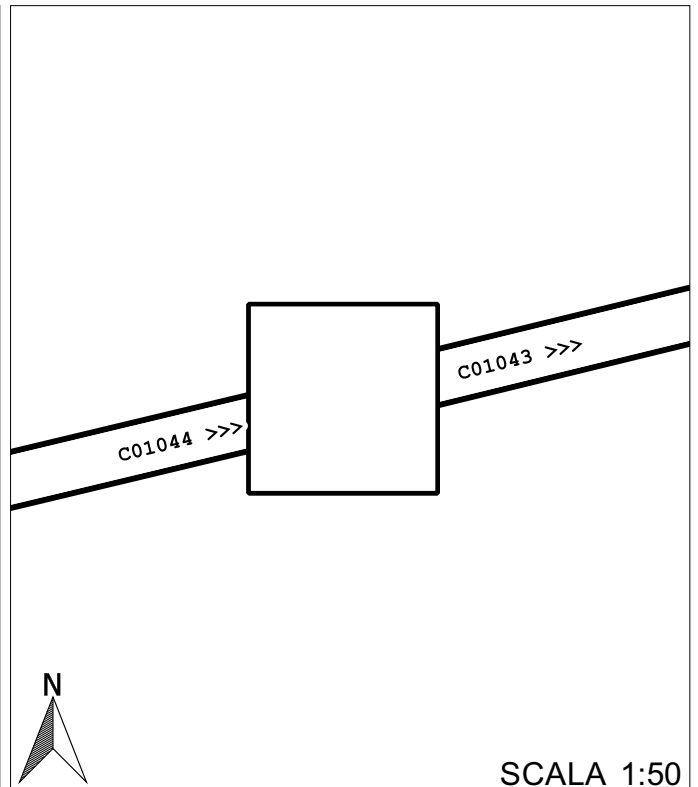
Data rilievo: 2017 05 10

Coordinata x: 1727808.746
Coordinata y: 5062331.391
Indirizzo: Via Cimabue
Comune: Castelfranco Veneto

Tipo: pozzetto ispezione
Rete: bianca
Forma: rettangolare

Quota piano strada: 42.99
Quota cielo:
Quota fondo: 41.26

Sedimenti: 0%
Livello acqua stagnante: -

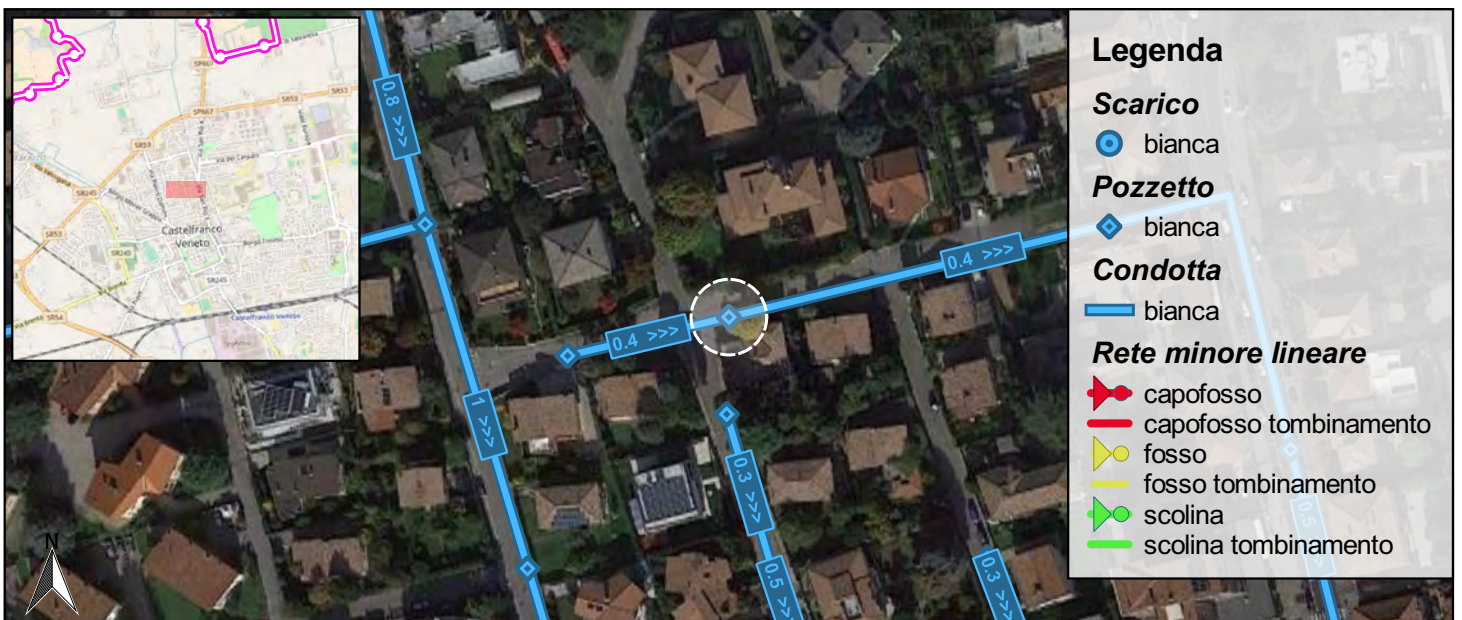


CONDOTTE USCITA

Codice	Materiale	Forma	Dimensioni (m)	Manutenzione	Quota scorrimento (m s.m.m.)
C01043		circolare	0.4	buona	41.33

CONDOTTE ENTRATA

Codice	Materiale	Forma	Dimensioni (m)	Manutenzione	Quota scorrimento (m s.m.m.)
C01044		circolare	0.4	buona	41.42



SCALA 1:2,000



Codice: P00365

Data rilievo: 2017 05 10



Foto interno



Foto esterna



Codice: P00366

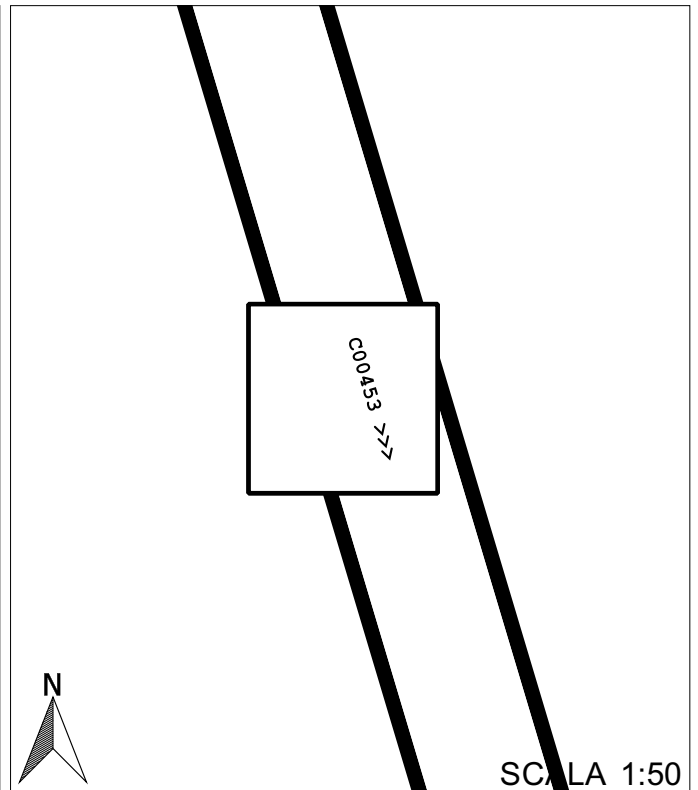
Data rilievo: 2017 05 10

Coordinata x: 1727755.636
Coordinata y: 5062265.066
Indirizzo: **Via Veronese**
Comune: **Castelfranco Veneto**

Tipo: **pozzetto ispezione**
Rete: **bianca**
Forma: **rettangolare**

Quota piano strada: **42.88**
Quota cielo:
Quota fondo: **41.35**

Sedimenti: **0%**
Livello acqua stagnante: -

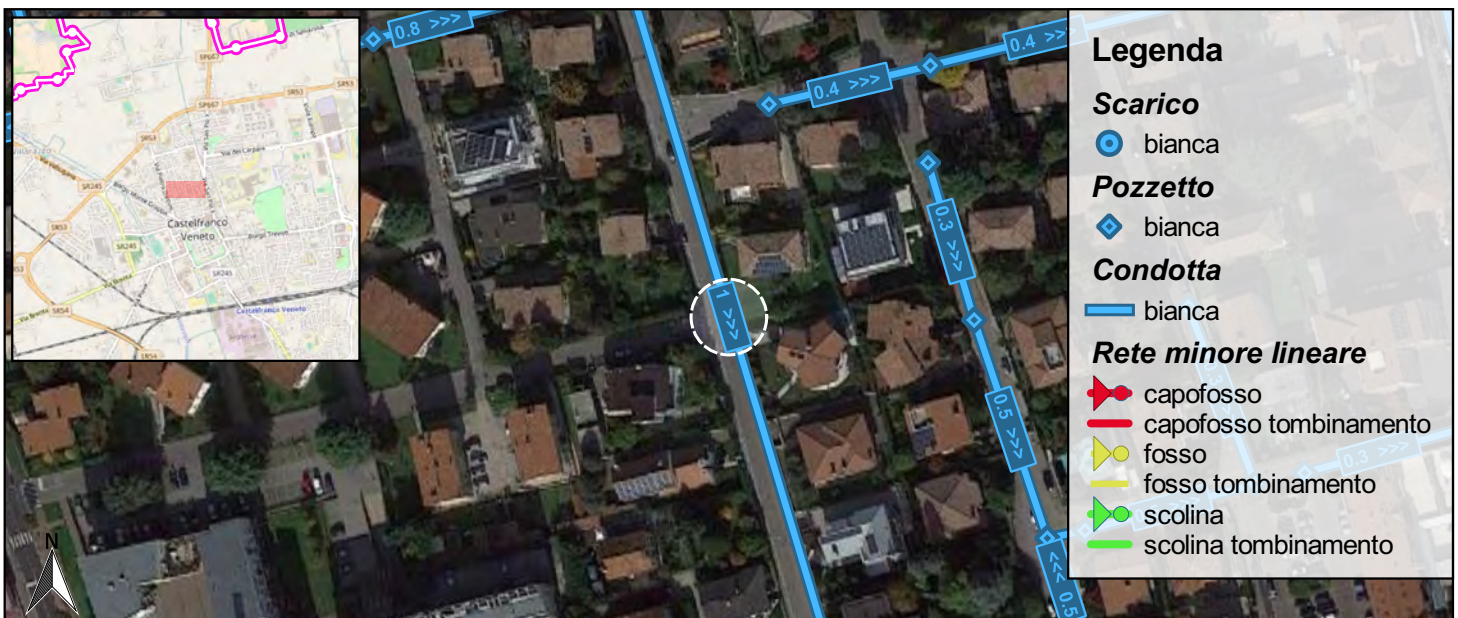


CONDOTTE USCITA

Codice	Materiale	Forma	Dimensioni (m)	Manutenzione	Quota scorrimento (m s.m.m.)

CONDOTTE ENTRATA

Codice	Materiale	Forma	Dimensioni (m)	Manutenzione	Quota scorrimento (m s.m.m.)



0 25 50 m

SCALA 1:2,000



Codice: P00366

Data rilievo: 2017 05 10



Foto interno



Foto interno



Foto esterna



Codice: P00367

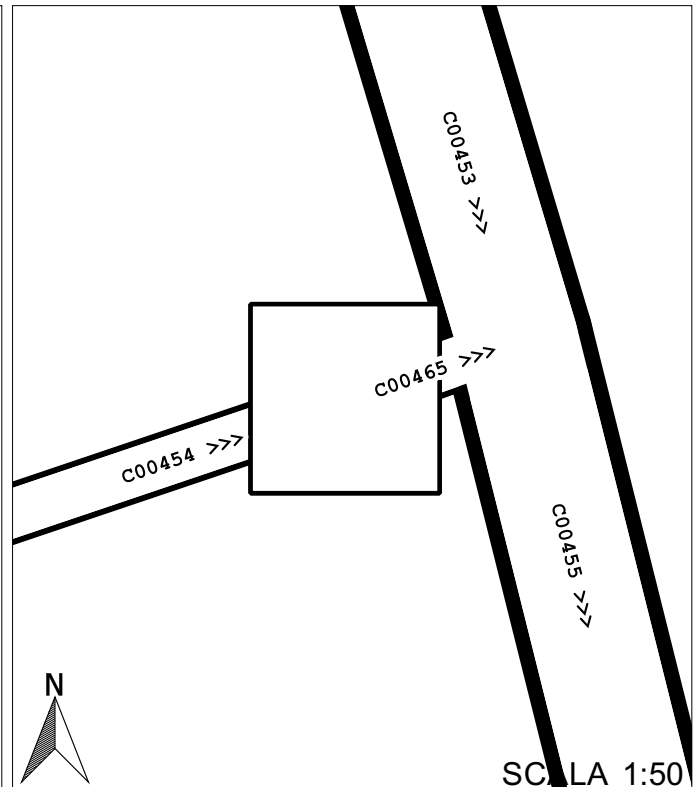
Data rilievo: 2017 05 10

Coordinata x: 1727779.367
Coordinata y: 5062182.163
Indirizzo: **Via Veronese**
Comune: **Castelfranco Veneto**

Tipo: **pozzetto ispezione**
Rete: **bianca**
Forma: **rettangolare**

Quota piano strada: **42.91**
Quota cielo:
Quota fondo: **41.39**

Sedimenti: **0%**
Livello acqua stagnante: -



CONDOTTE USCITA

Codice	Materiale	Forma	Dimensioni (m)	Manutenzione	Quota scorrimento (m s.m.m.)
C00465	cem	circolare	0.4	buona	

CONDOTTE ENTRATA

Codice	Materiale	Forma	Dimensioni (m)	Manutenzione	Quota scorrimento (m s.m.m.)
C00454	cem	circolare	0.4	buona	41.51





Codice: P00367

Data rilievo: 2017 05 10



Foto interno



Foto interno



Foto esterna



Codice: P00368

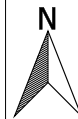
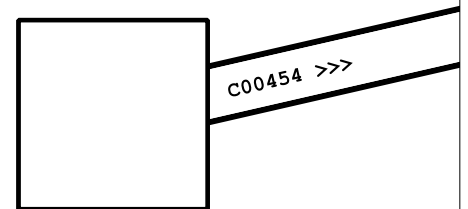
Data rilievo: 2017 05 10

Coordinata x: 1727606.504
Coordinata y: 5062138.981
Indirizzo: **Via Canaletto**
Comune: **Castelfranco Veneto**

Tipo: **ispezione su condotta**
Rete: **bianca**
Forma: **rettangolare**

Quota piano strada: **43.12**
Quota cielo:
Quota fondo: **42.14**

Sedimenti: **0%**
Livello acqua stagnante: -



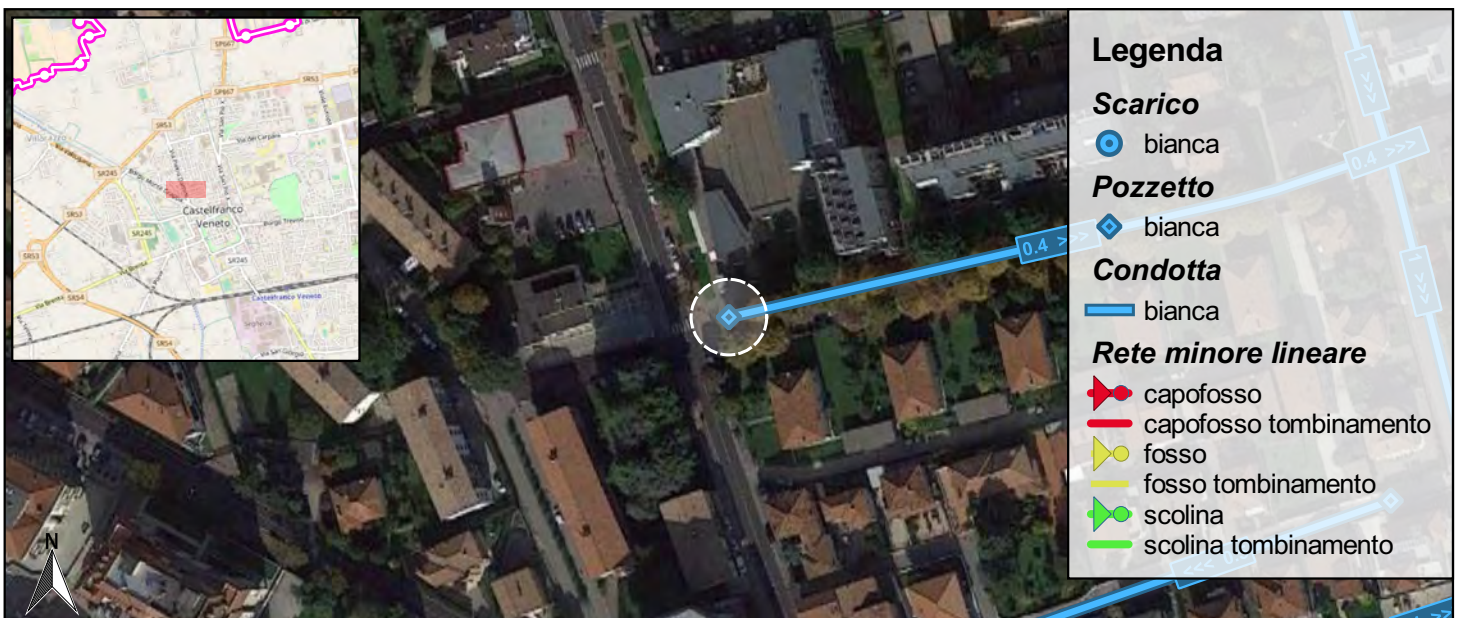
SCALA 1:50

CONDOTTE USCITA

Codice	Materiale	Forma	Dimensioni (m)	Manutenzione	Quota scorrimento (m s.m.m.)
C00454	cem	circolare	0.4	buona	42.14

CONDOTTE ENTRATA

Codice	Materiale	Forma	Dimensioni (m)	Manutenzione	Quota scorrimento (m s.m.m.)



0 25 50 m

SCALA 1:2,000



Codice: P00368

Data rilievo: 2017 05 10



Foto interno



Foto esterna



Codice: P00369

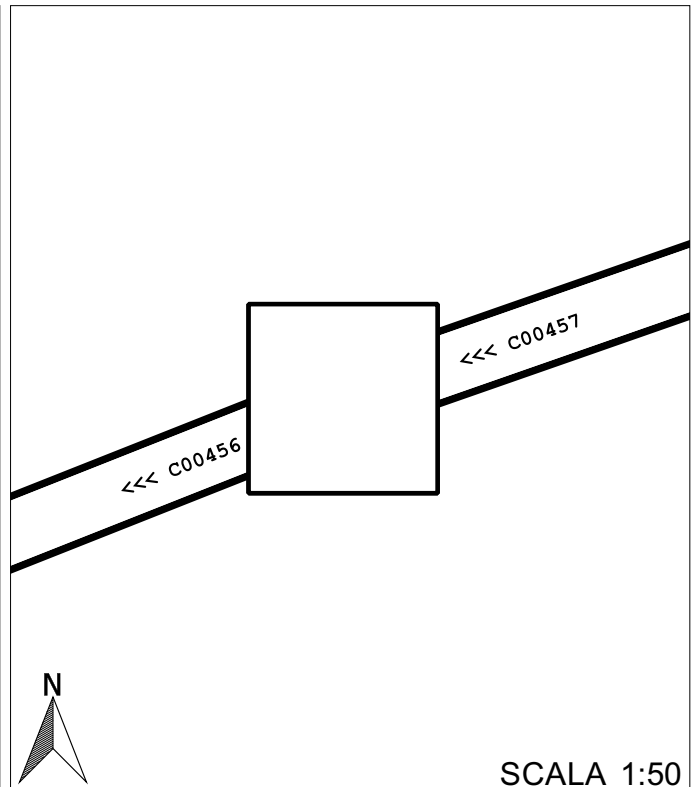
Data rilievo: 2017 05 10

Coordinata x: 1727650.733
Coordinata y: 5062045.061
Indirizzo: **Via Poussin**
Comune: **Castelfranco Veneto**

Tipo: **pozzetto ispezione**
Rete: **bianca**
Forma: **rettangolare**

Quota piano strada: **42.81**
Quota cielo:
Quota fondo: **41.23**

Sedimenti: **1400%**
Livello acqua stagnante: -

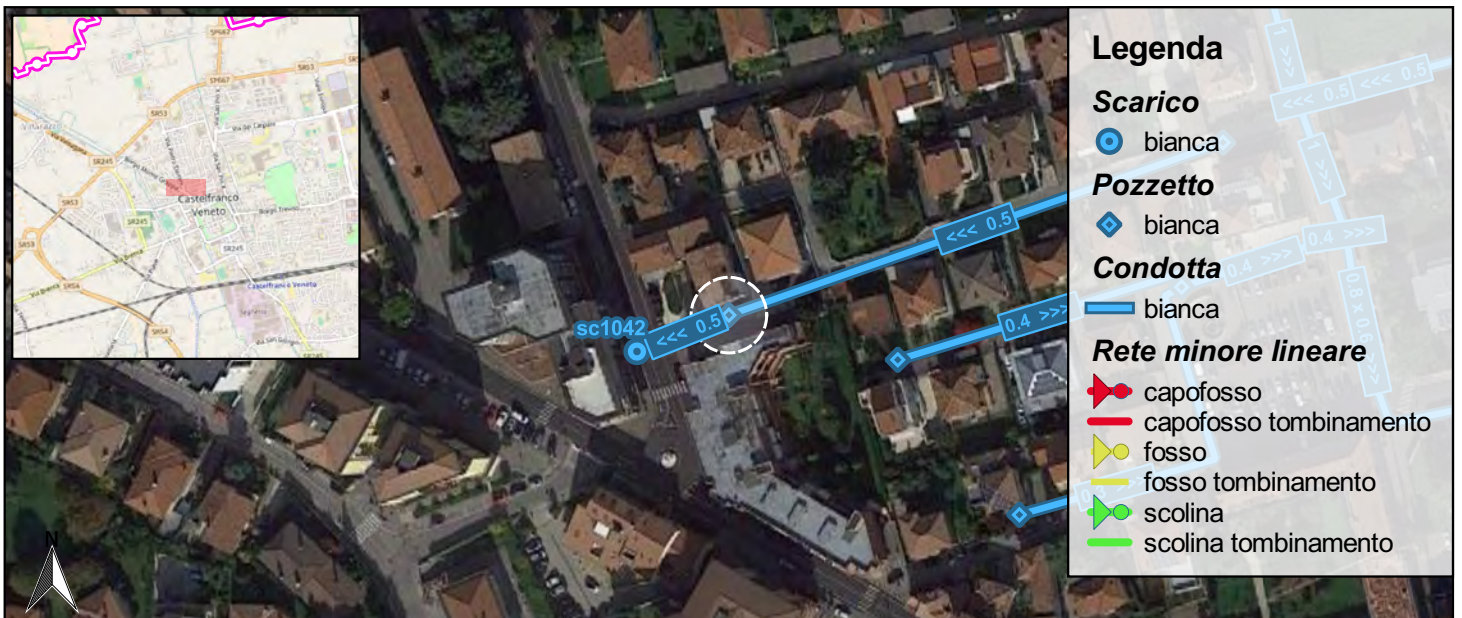
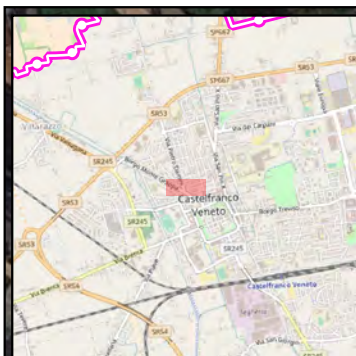


CONDOTTE USCITA

Codice	Materiale	Forma	Dimensioni (m)	Manutenzione	Quota scorrimento (m s.m.m.)
C00456	cem	circolare	0.5	buona	41.23

CONDOTTE ENTRATA

Codice	Materiale	Forma	Dimensioni (m)	Manutenzione	Quota scorrimento (m s.m.m.)
C00457	cem	circolare	0.5	buona	41.28



0 25 50 m

SCALA 1:2,000



Codice: P00369

Data rilievo: 2017 05 10



Foto interno



Foto esterna



Codice: P00370

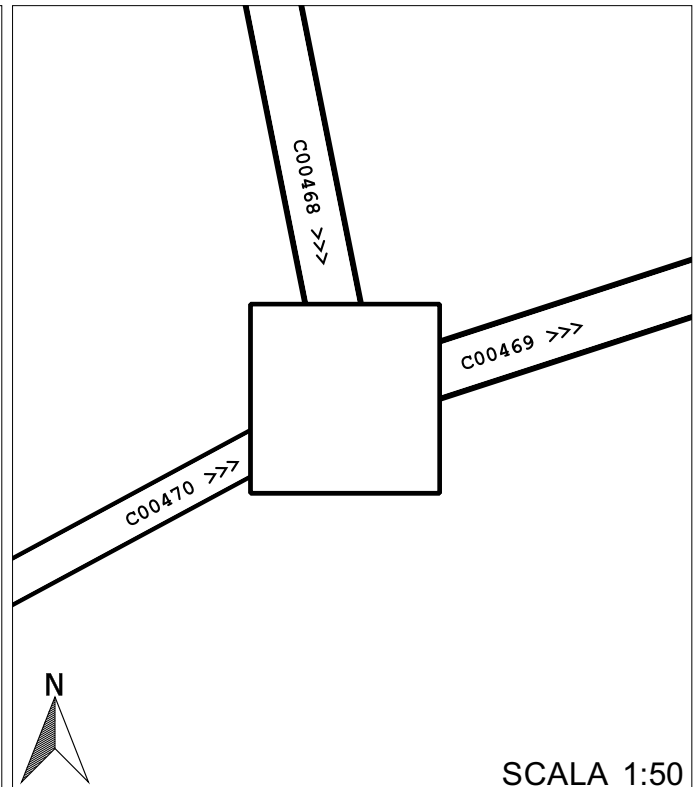
Data rilievo: 2017 05 10

Coordinata x: 1727770.129
Coordinata y: 5062052.475
Indirizzo: Via Carpaccio
Comune: Castelfranco Veneto

Tipo: pozzetto ispezione
Rete: bianca
Forma: rettangolare

Quota piano strada: 42.84
Quota cielo: -
Quota fondo: 41.78

Sedimenti: 0%
Livello acqua stagnante: -



CONDOTTE USCITA

Codice	Materiale	Forma	Dimensioni (m)	Manutenzione	Quota scorrimento (m s.m.m.)
C00469	cem	circolare	0.4	buona	41.84

CONDOTTE ENTRATA

Codice	Materiale	Forma	Dimensioni (m)	Manutenzione	Quota scorrimento (m s.m.m.)
C00470	cem	circolare	0.3	buona	41.94
C00468	cem	circolare	0.4	buona	41.88



SCALA 1:2,000



Codice: P00370

Data rilievo: 2017 05 10



Foto interno



Foto interno



Foto esterna



Codice: P00371

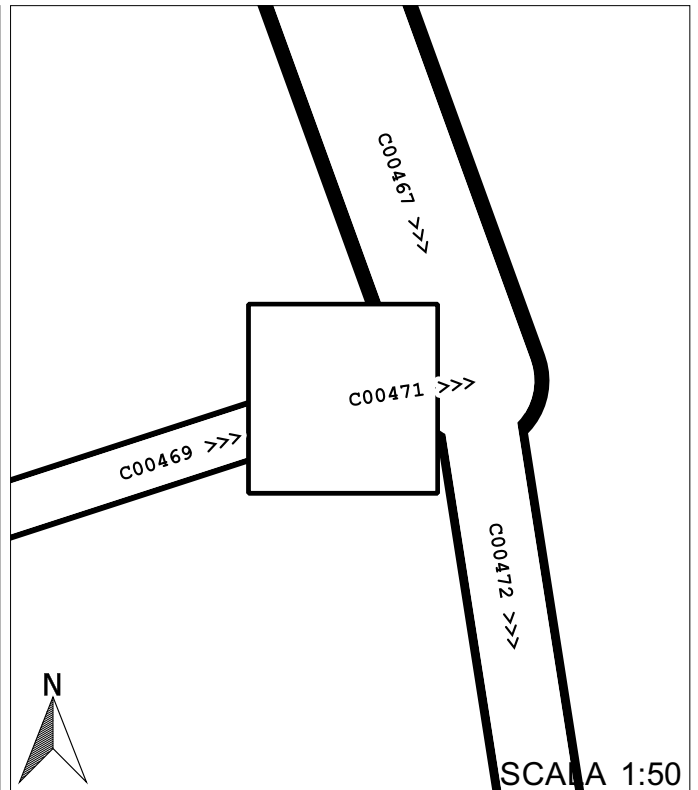
Data rilievo: 2017 05 10

Coordinata x: 1727812.628
Coordinata y: 5062066.276
Indirizzo: **Via Veronese**
Comune: **Castelfranco Veneto**

Tipo: **pozzetto ispezione**
Rete: **bianca**
Forma: **rettangolare**

Quota piano strada: **42.87**
Quota cielo:
Quota fondo: **41.42**

Sedimenti: **0%**
Livello acqua stagnante: -



CONDOTTE USCITA

Codice	Materiale	Forma	Dimensioni (m)	Manutenzione	Quota scorrimento (m s.m.m.)
C00471	cem	circolare	0.4	buona	41.71

CONDOTTE ENTRATA

Codice	Materiale	Forma	Dimensioni (m)	Manutenzione	Quota scorrimento (m s.m.m.)
C00469	cem	circolare	0.4	buona	41.71



0 25 50 m

SCALA 1:2,000



Codice: P00371

Data rilievo: 2017 05 10



Foto interno



Foto interno



Foto esterna



Codice: P00372

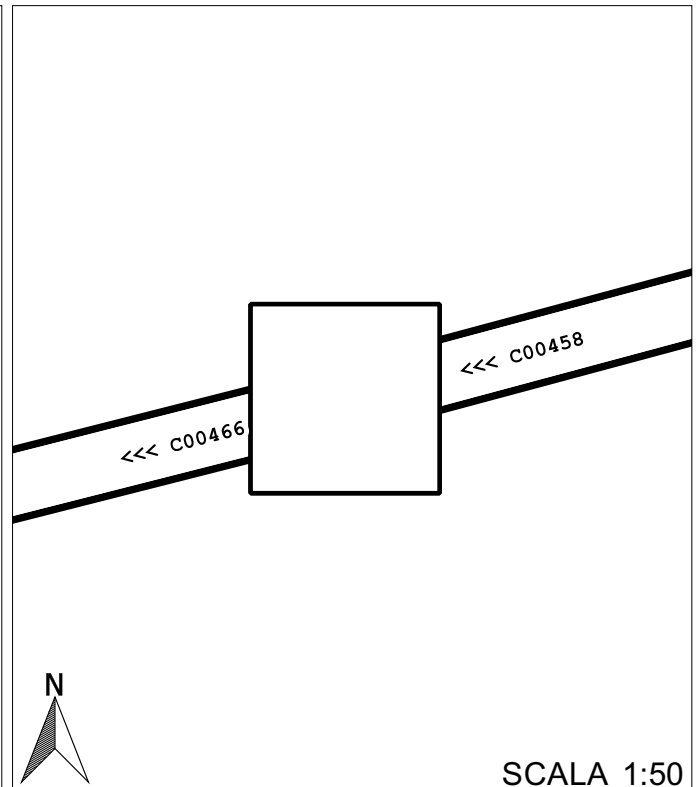
Data rilievo: 2017 05 10

Coordinata x: 1727808.667
Coordinata y: 5062103.25
Indirizzo: **Via Giotto**
Comune: **Castelfranco Veneto**

Tipo: **pozzetto ispezione**
Rete: **bianca**
Forma: **rettangolare**

Quota piano strada: **42.75**
Quota cielo:
Quota fondo: **40.9**

Sedimenti: **0%**
Livello acqua stagnante: -



CONDOTTE USCITA

Codice	Materiale	Forma	Dimensioni (m)	Manutenzione	Quota scorrimento (m s.m.m.)
C00466	cem	circolare	0.5	buona	40.9

CONDOTTE ENTRATA

Codice	Materiale	Forma	Dimensioni (m)	Manutenzione	Quota scorrimento (m s.m.m.)
C00458	cem	circolare	0.5	buona	40.93

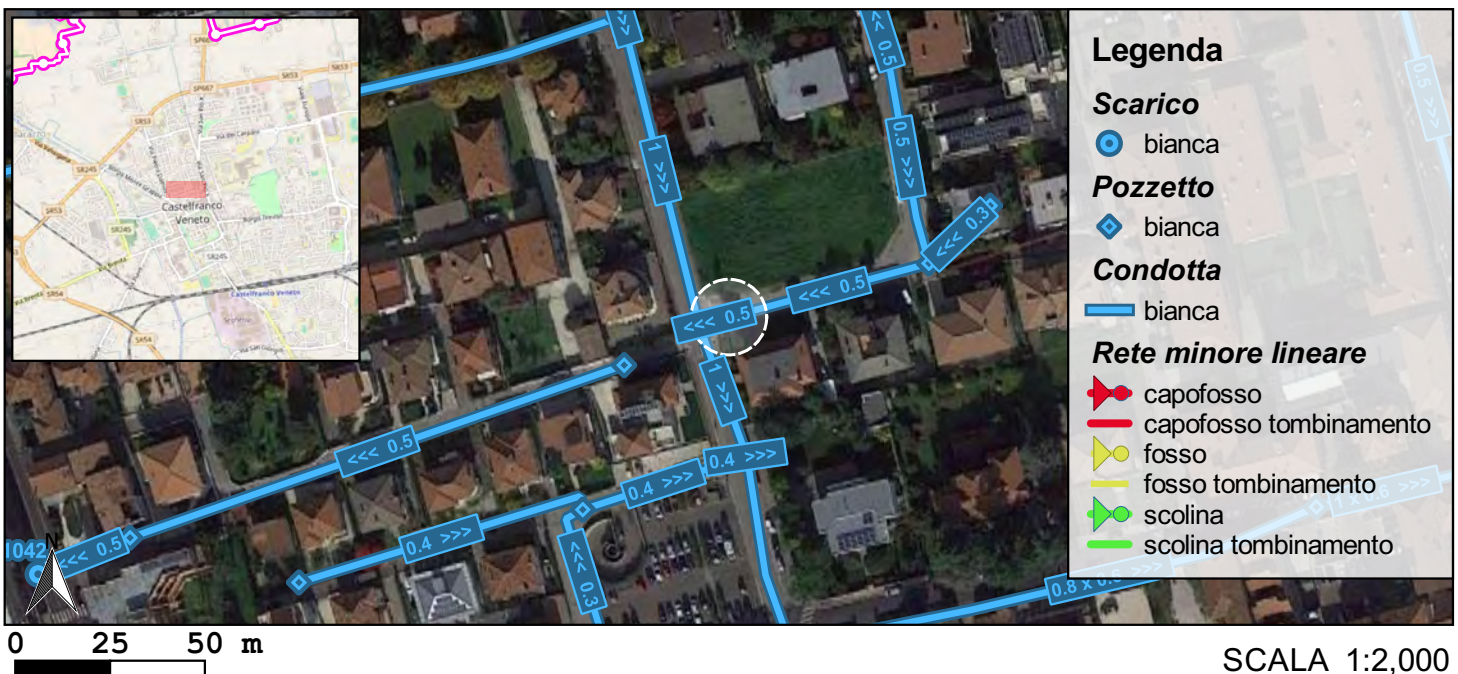




Foto interno



Foto esterna



Codice: P00373

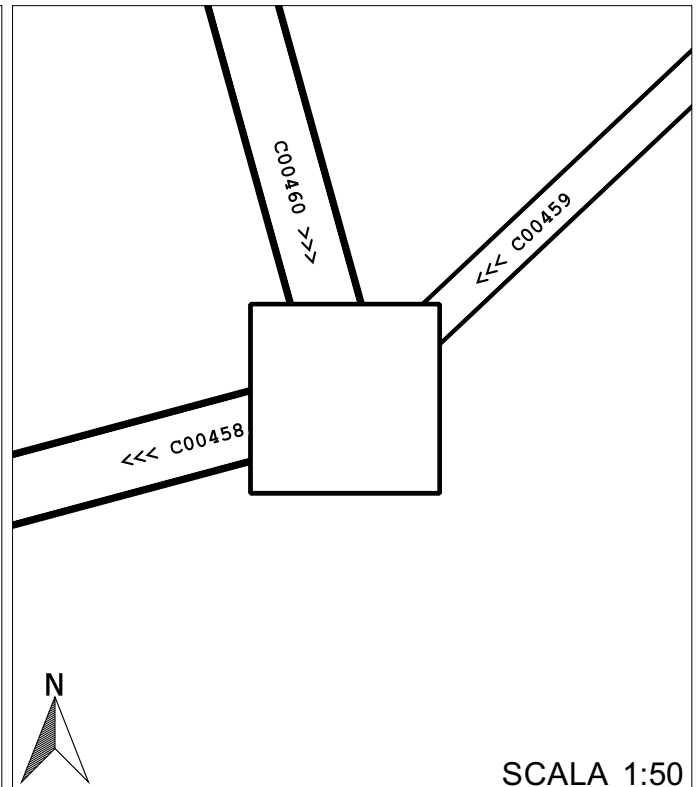
Data rilievo: 2017 05 10

Coordinata x: 1727861.445
Coordinata y: 5062117.425
Indirizzo: Via Giotto
Comune: Castelfranco Veneto

Tipo: pozzetto ispezione
Rete: bianca
Forma: rettangolare

Quota piano strada: 42.52
Quota cielo:
Quota fondo: 41.55

Sedimenti: 0%
Livello acqua stagnante: -

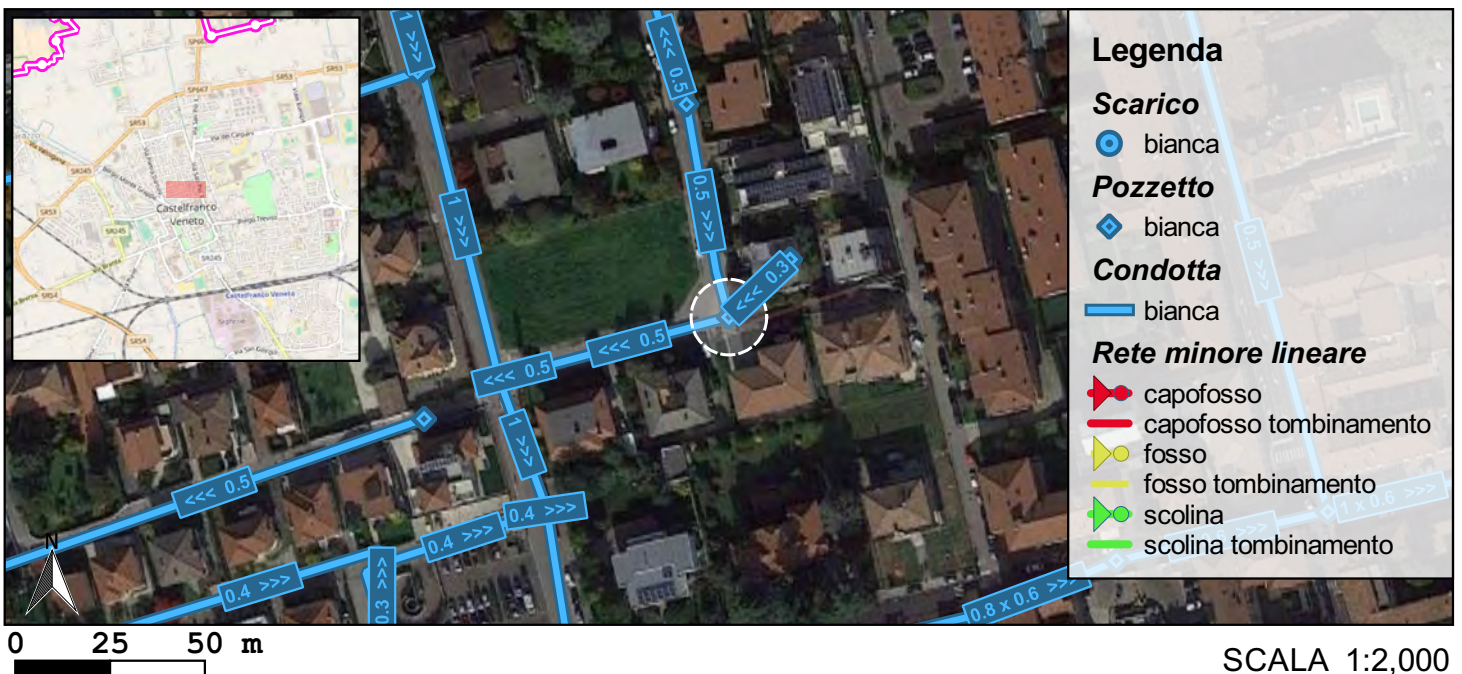


CONDOTTE USCITA

Codice	Materiale	Forma	Dimensioni (m)	Manutenzione	Quota scorrimento (m s.m.m.)
C00458	cem	circolare	0.5	buona	41.57

CONDOTTE ENTRATA

Codice	Materiale	Forma	Dimensioni (m)	Manutenzione	Quota scorrimento (m s.m.m.)
C00459	cem	circolare	0.3	buona	41.57
C00460	cem	circolare	0.5	buona	40.98





Codice: P00373

Data rilievo: 2017 05 10



Foto interno



Foto interno



Foto esterna



Codice: P00374

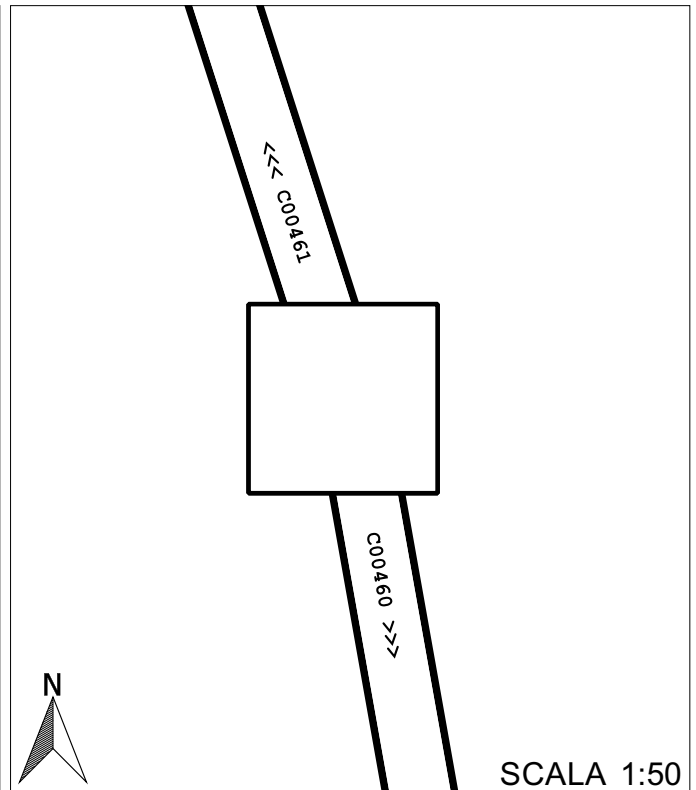
Data rilievo: 2017 05 10

Coordinata x: 1727850.268
Coordinata y: 5062173.529
Indirizzo: **Via Giotto**
Comune: **Castelfranco Veneto**

Tipo: **pozzetto ispezione**
Rete: **bianca**
Forma: **rettangolare**

Quota piano strada: **42.76**
Quota cielo:
Quota fondo: **41.21**

Sedimenti: **1600%**
Livello acqua stagnante: -

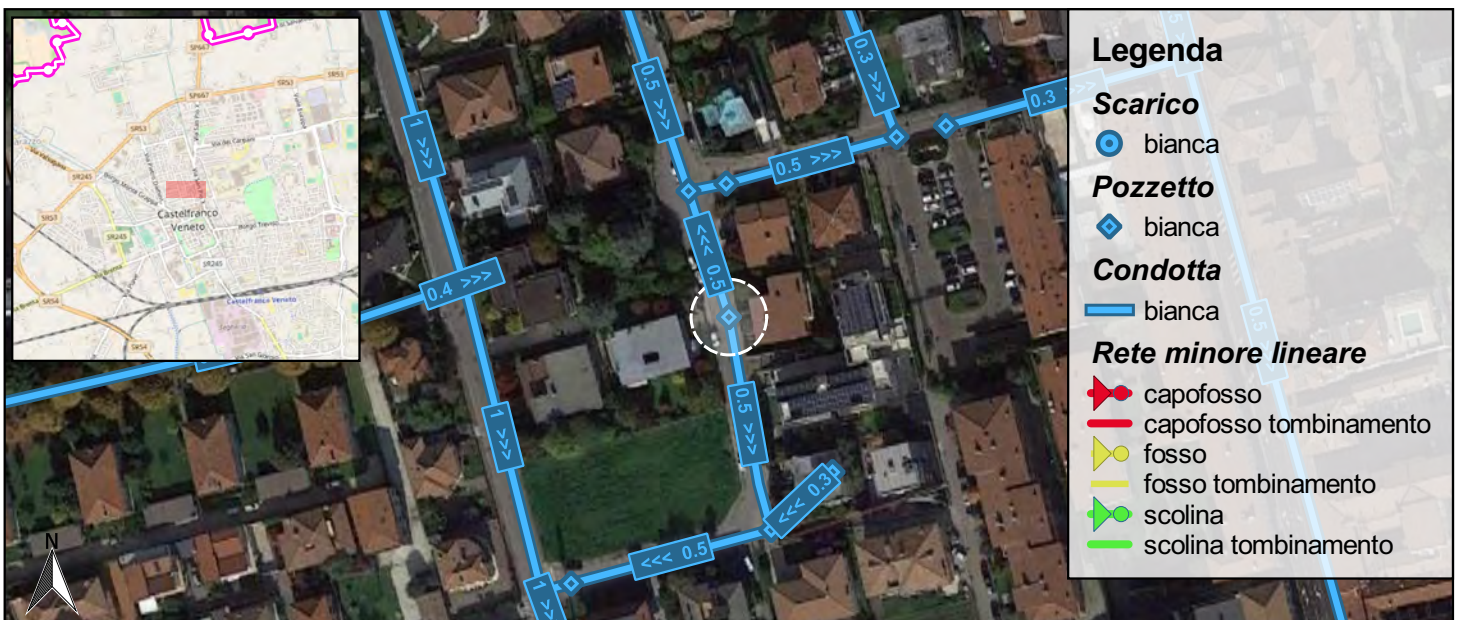


CONDOTTE USCITA

Codice	Materiale	Forma	Dimensioni (m)	Manutenzione	Quota scorrimento (m s.m.m.)
C00460	cem	circolare	0.5	buona	41.85
C00461	cem	circolare	0.5	buona	41.21

CONDOTTE ENTRATA

Codice	Materiale	Forma	Dimensioni (m)	Manutenzione	Quota scorrimento (m s.m.m.)



SCALA 1:2,000



Codice: P00374

Data rilievo: 2017 05 10



Foto interno



Foto interno



Foto esterna



Codice: P00375

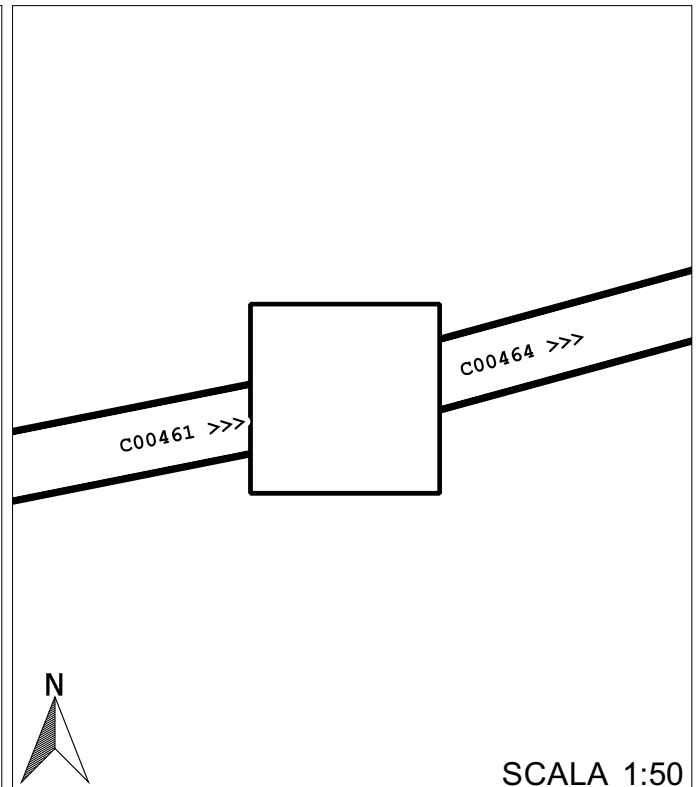
Data rilievo: 2017 05 10

Coordinata x: 1727849.576
Coordinata y: 5062208.747
Indirizzo: **Via Morello**
Comune: **Castelfranco Veneto**

Tipo: **pozzetto ispezione**
Rete: **bianca**
Forma: **rettangolare**

Quota piano strada: **42.73**
Quota cielo:
Quota fondo: **41.56**

Sedimenti: **0%**
Livello acqua stagnante: -

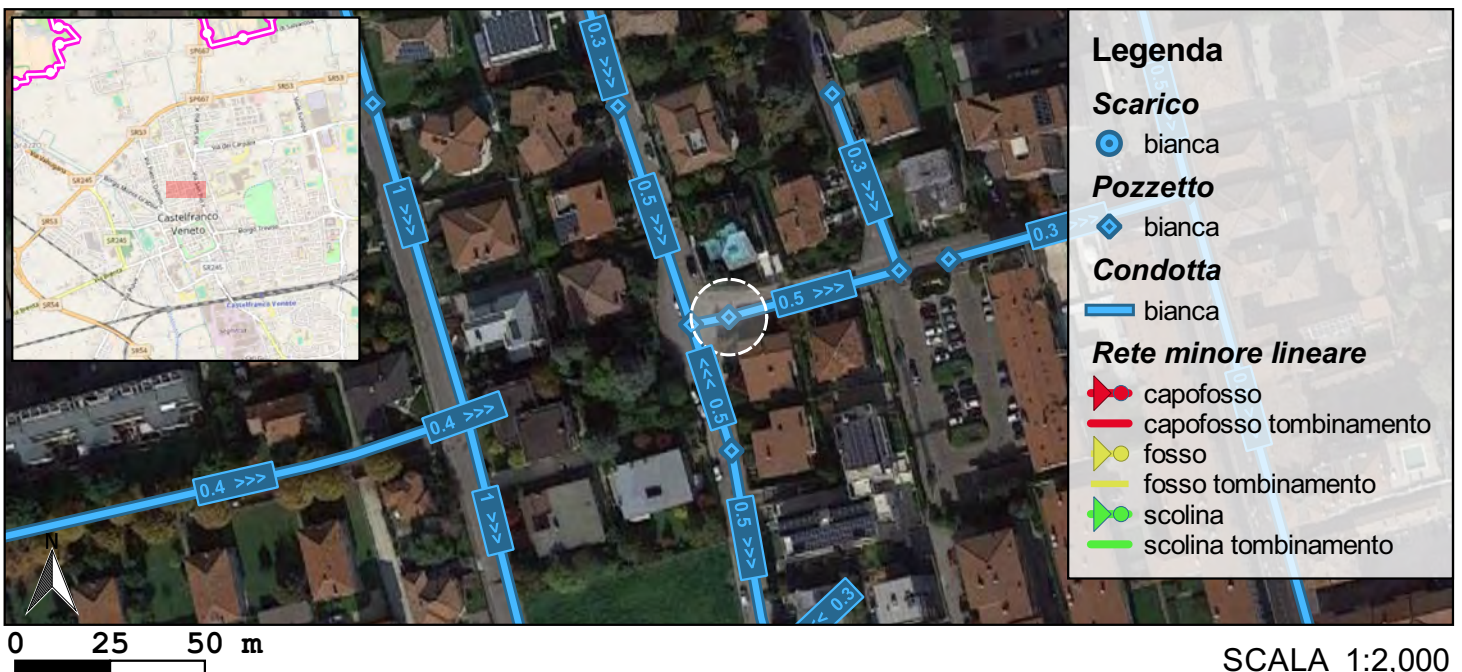


CONDOTTE USCITA

Codice	Materiale	Forma	Dimensioni (m)	Manutenzione	Quota scorrimento (m s.m.m.)
C00464	cem	circolare	0.5	buona	41.54

CONDOTTE ENTRATA

Codice	Materiale	Forma	Dimensioni (m)	Manutenzione	Quota scorrimento (m s.m.m.)
C00461	cem	circolare	0.5	buona	41.57





Codice: P00375

Data rilievo: 2017 05 10



Foto interno



Foto interno



Foto esterna



Codice: P00376

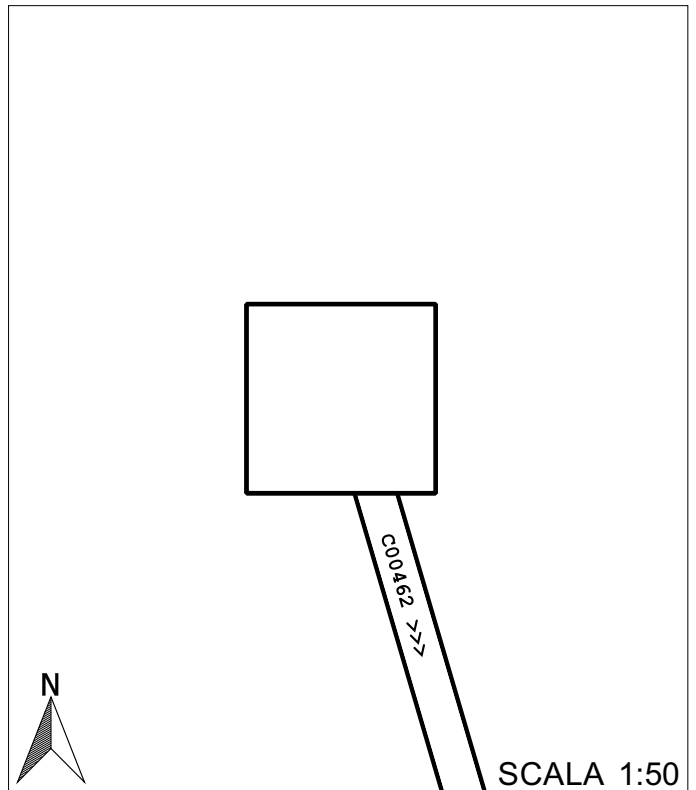
Data rilievo: 2017 05 10

Coordinata x: 1727808.159
Coordinata y: 5062305.77
Indirizzo: **Via Giotto**
Comune: **Castelfranco Veneto**

Tipo: **pozzetto ispezione**
Rete: **bianca**
Forma: **rettangolare**

Quota piano strada: **43.06**
Quota cielo:
Quota fondo: **41.78**

Sedimenti: **0%**
Livello acqua stagnante: -

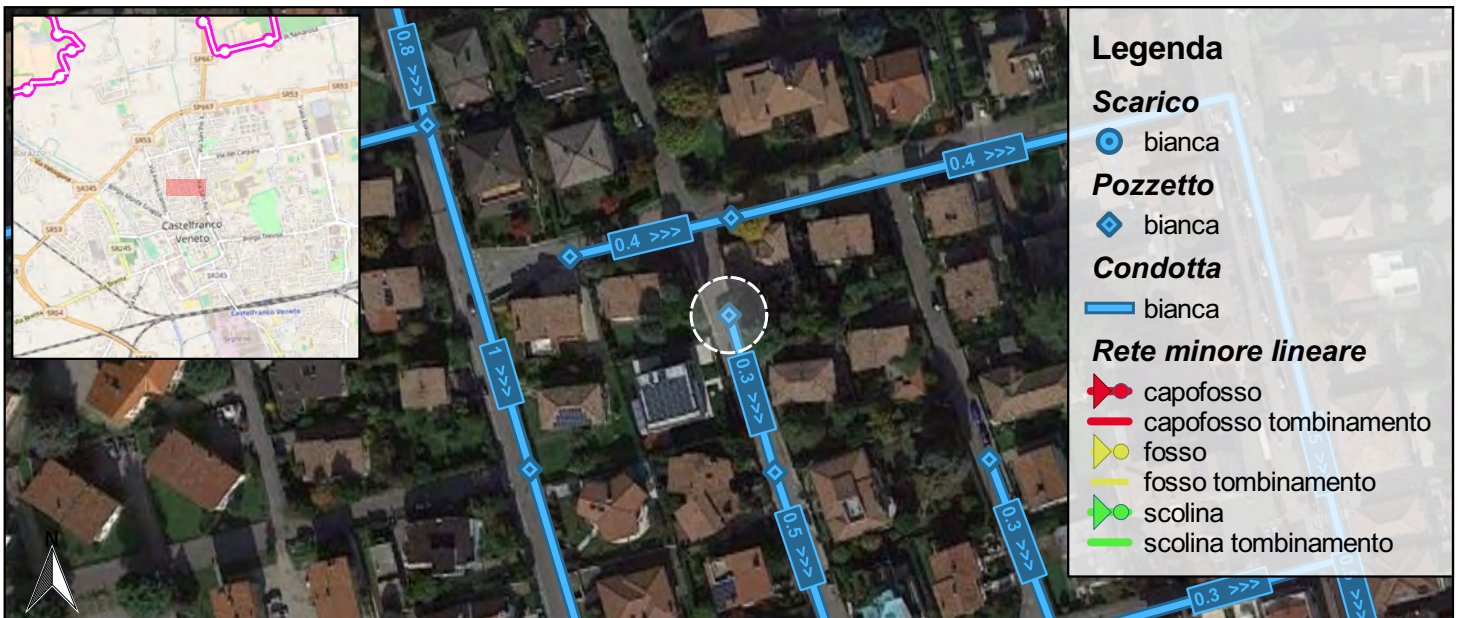


CONDOTTE USCITA

Codice	Materiale	Forma	Dimensioni (m)	Manutenzione	Quota scorrimento (m s.m.m.)
C00462	cem	circolare	0.3	buona	42.07

CONDOTTE ENTRATA

Codice	Materiale	Forma	Dimensioni (m)	Manutenzione	Quota scorrimento (m s.m.m.)



SCALA 1:2,000



Codice: P00376

Data rilievo: 2017 05 10



Foto interno



Foto esterna



Codice: P00377

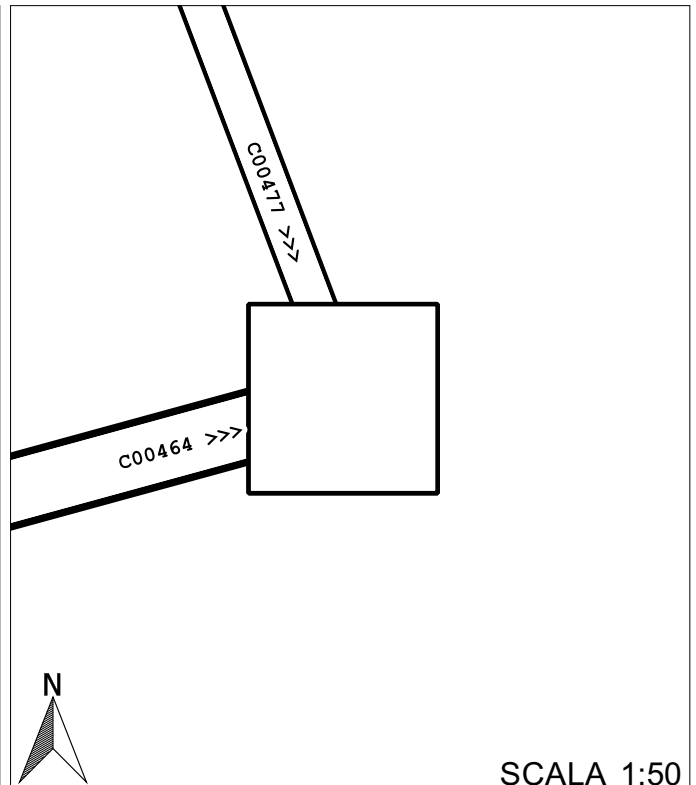
Data rilievo: 2017 05 10

Coordinata x: 1727894.475
Coordinata y: 5062221.041
Indirizzo: **Via Morello**
Comune: **Castelfranco Veneto**

Tipo: **pozzetto ispezione**
Rete: **bianca**
Forma: **rettangolare**

Quota piano strada: **42.84**
Quota cielo:
Quota fondo: **41.49**

Sedimenti: **1900%**
Livello acqua stagnante: -



CONDOTTE USCITA

Codice	Materiale	Forma	Dimensioni (m)	Manutenzione	Quota scorrimento (m s.m.m.)

CONDOTTE ENTRATA

Codice	Materiale	Forma	Dimensioni (m)	Manutenzione	Quota scorrimento (m s.m.m.)
C00464	cem	circolare	0.5	buona	41.49
C00477	cem	circolare	0.3	buona	41.5





Codice: P00377

Data rilievo: 2017 05 10



Foto interno



Foto esterna



Codice: P00378

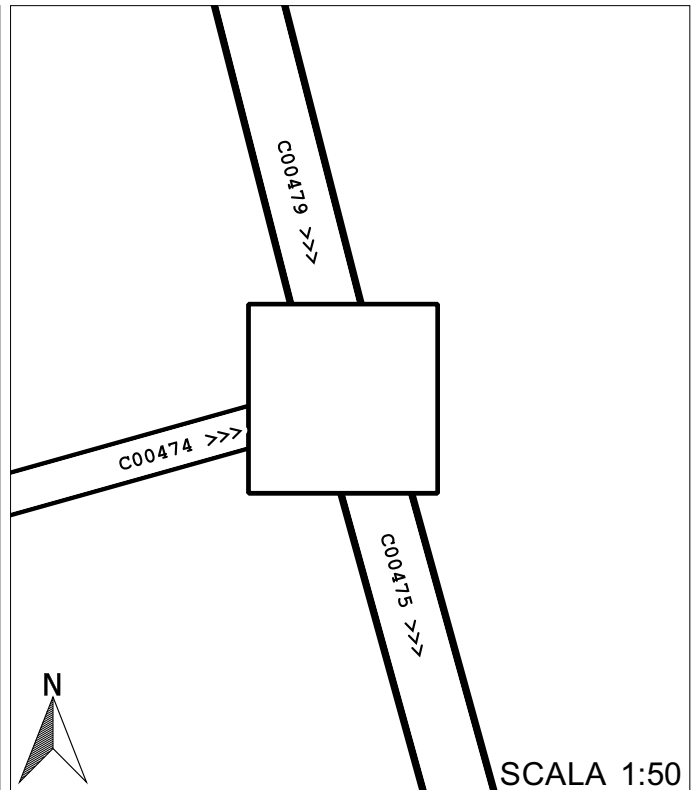
Data rilievo: 2017 05 10

Coordinata x: 1727970.854
Coordinata y: 5062241.74
Indirizzo: Via San Pio X
Comune: Castelfranco Veneto

Tipo: **pozzetto ispezione**
Rete: **bianca**
Forma: **rettangolare**

Quota piano strada: **42.61**
Quota cielo:
Quota fondo: **41.11**

Sedimenti: **2900%**
Livello acqua stagnante: -

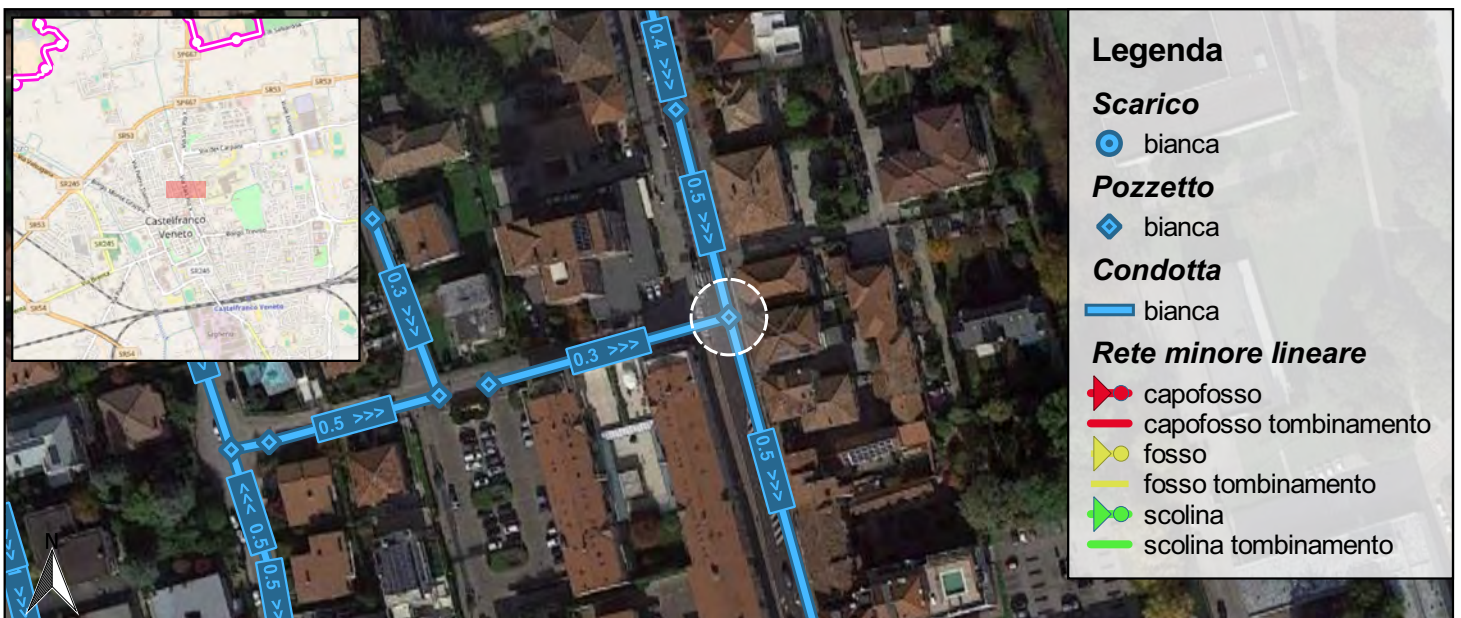


CONDOTTE USCITA

Codice	Materiale	Forma	Dimensioni (m)	Manutenzione	Quota scorrimento (m s.m.m.)
C00475	cem	circolare	0.5	buona	41.7

CONDOTTE ENTRATA

Codice	Materiale	Forma	Dimensioni (m)	Manutenzione	Quota scorrimento (m s.m.m.)
C00479	cem	circolare	0.5	buona	41.11
C00474	cem	circolare	0.3	buona	41.69



0 25 50 m

SCALA 1:2,000



Codice: P00378

Data rilievo: 2017 05 10



Foto interno




Foto interno



Foto esterna



Codice: P00379

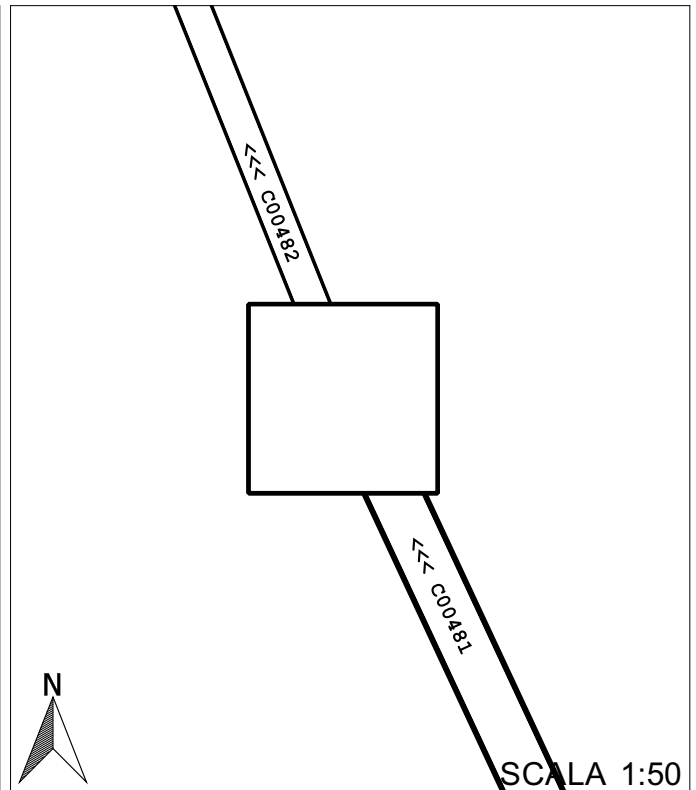
Data rilievo: 2017 05 10

Coordinata x: 1727930.28
Coordinata y: 5062476.25
Indirizzo: Via San Pio X
Comune: Castelfranco Veneto

Tipo: pozzetto ispezione
Rete: bianca
Forma: rettangolare

Quota piano strada: 43.47
Quota cielo:
Quota fondo: 42.32

Sedimenti: 0%
Livello acqua stagnante: -

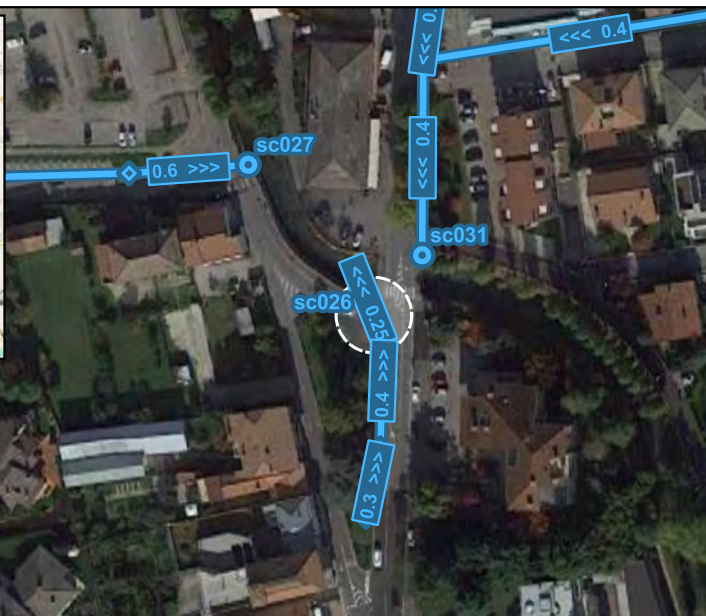
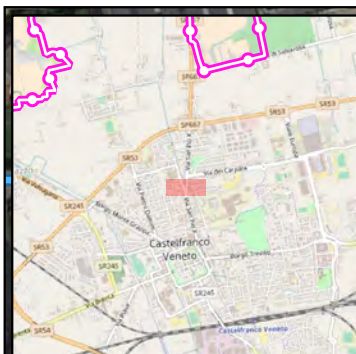


CONDOTTE USCITA

Codice	Materiale	Forma	Dimensioni (m)	Manutenzione	Quota scorrimento (m s.m.m.)
C00482	pvc	circolare	0.25	buona	42.54

CONDOTTE ENTRATA

Codice	Materiale	Forma	Dimensioni (m)	Manutenzione	Quota scorrimento (m s.m.m.)
C00481	cem	circolare	0.4	buona	42.46



Legenda

Scarico

- bianca

Pozzetto

- bianca

Condotta

- bianca

Rete minore lineare

- capofosso
- capofosso tombinamento
- fosso
- fosso tombinamento
- scolina
- scolina tombinamento

0 25 50 m

SCALA 1:2,000



Foto interno



Foto esterna



Codice: P00380

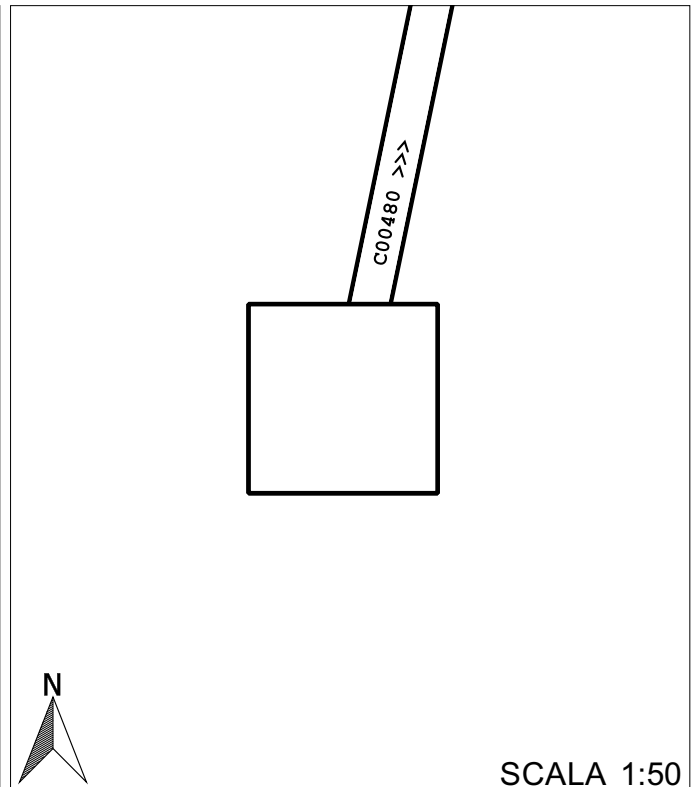
Data rilievo: 2017 05 10

Coordinata x: 1727928.238
Coordinata y: 5062423.045
Indirizzo: Via San Pio X
Comune: Castelfranco Veneto

Tipo: pozzetto ispezione
Rete: bianca
Forma: rettangolare

Quota piano strada: 43.19
Quota cielo:
Quota fondo: 42.31

Sedimenti: 0%
Livello acqua stagnante: -

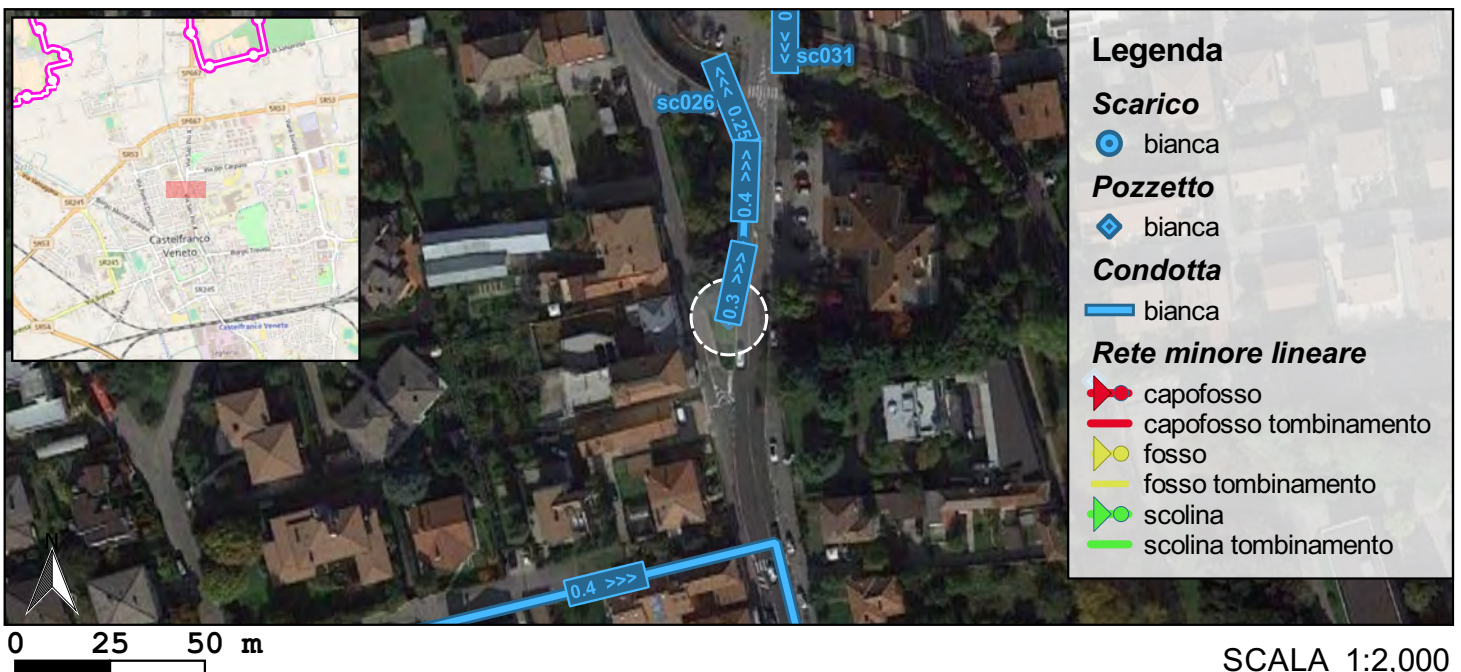


CONDOTTE USCITA

Codice	Materiale	Forma	Dimensioni (m)	Manutenzione	Quota scorrimento (m s.m.m.)
C00480	cem	circolare	0.3	buona	42.58

CONDOTTE ENTRATA

Codice	Materiale	Forma	Dimensioni (m)	Manutenzione	Quota scorrimento (m s.m.m.)





Codice: P00380

Data rilievo: 2017 05 10




Foto interno



Foto esterna



Codice: P00381

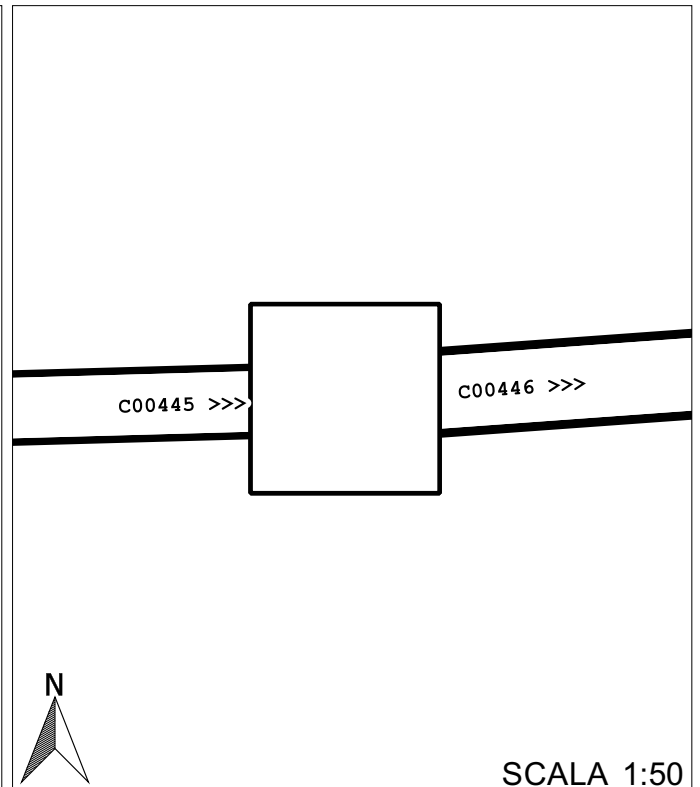
Data rilievo: 2017 05 10

Coordinata x: 1727865.717
Coordinata y: 5062513.642
Indirizzo: Via Giotto
Comune: Castelfranco Veneto

Tipo: pozzetto ispezione
Rete: bianca
Forma: rettangolare

Quota piano strada: 43.34
Quota cielo: -
Quota fondo: 41.95

Sedimenti: 0%
Livello acqua stagnante: -

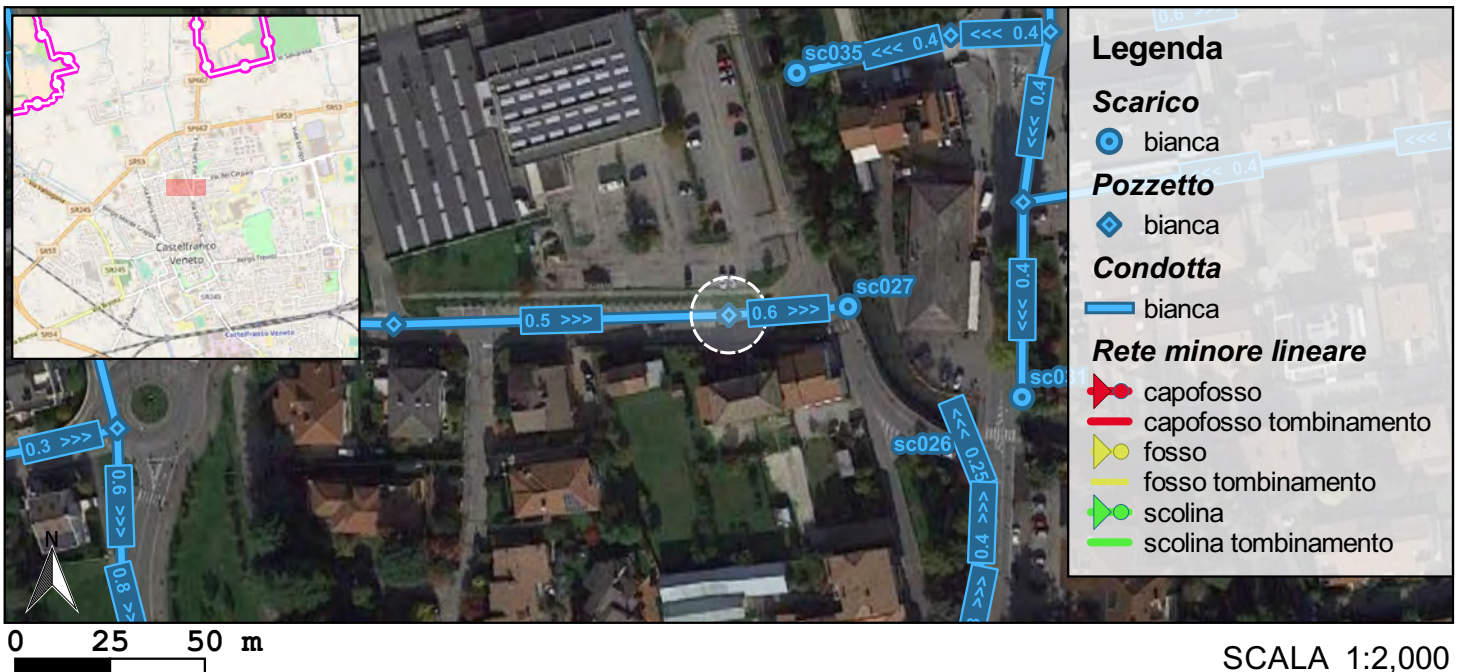


CONDOTTE USCITA

Codice	Materiale	Forma	Dimensioni (m)	Manutenzione	Quota scorrimento (m s.m.m.)
C00446	cem	circolare	0.6	buona	41.91

CONDOTTE ENTRATA

Codice	Materiale	Forma	Dimensioni (m)	Manutenzione	Quota scorrimento (m s.m.m.)
C00445	cem	circolare	0.5	buona	41.91





Codice: P00381

Data rilievo: 2017 05 10



Foto interno



Foto interno



Foto esterna



Codice: P00382

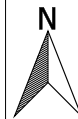
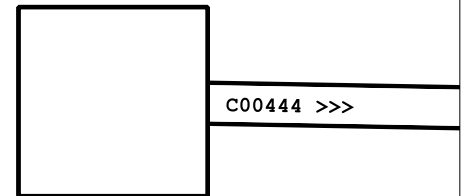
Data rilievo: 2017 05 11

Coordinata x: 1727735.524
Coordinata y: 5062511.94
Indirizzo: **Via Giotto**
Comune: **Castelfranco Veneto**

Tipo: **pozzetto ispezione**
Rete: **bianca**
Forma: **rettangolare**

Quota piano strada: **43.35**
Quota cielo:
Quota fondo: **42.16**

Sedimenti: **0%**
Livello acqua stagnante: -



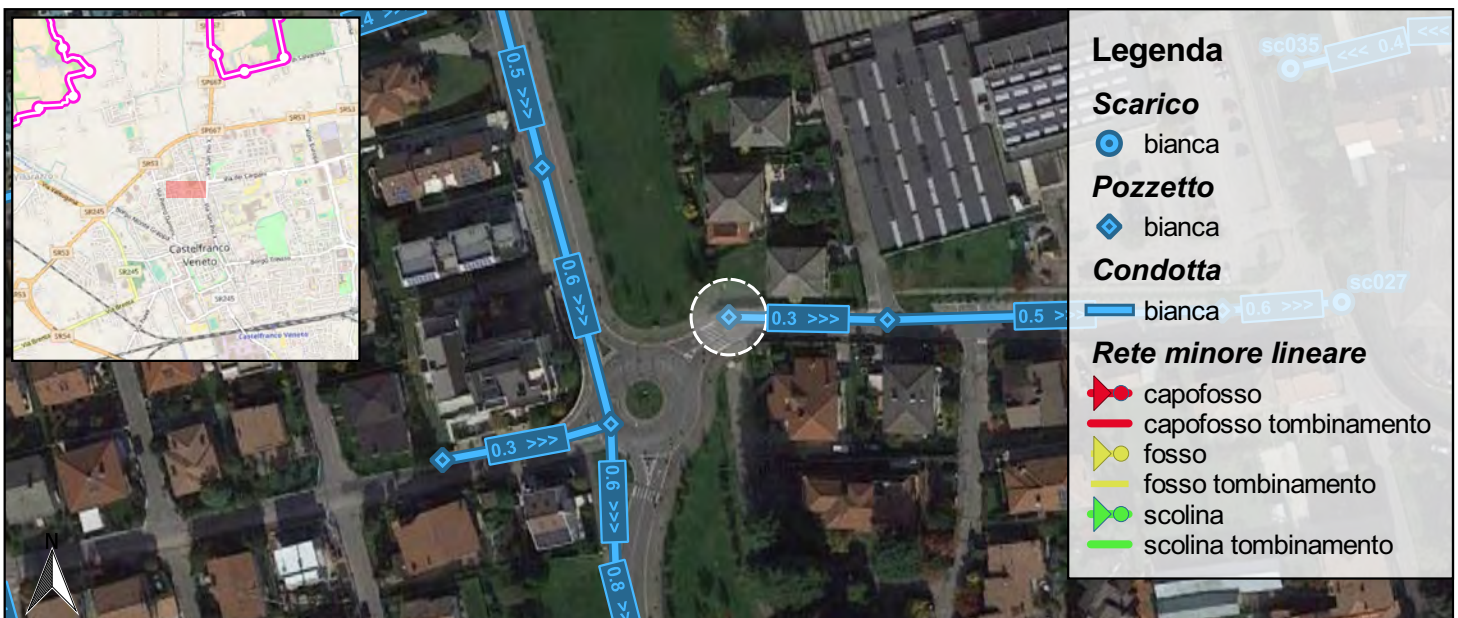
SCALA 1:50

CONDOTTE USCITA

Codice	Materiale	Forma	Dimensioni (m)	Manutenzione	Quota scorrimento (m s.m.m.)
C00444	cem	circolare	0.3	buona	42.4

CONDOTTE ENTRATA

Codice	Materiale	Forma	Dimensioni (m)	Manutenzione	Quota scorrimento (m s.m.m.)



0 25 50 m

SCALA 1:2,000



Codice: P00382

Data rilievo: 2017 05 11



Foto interno



Foto esterna



Codice: P00383

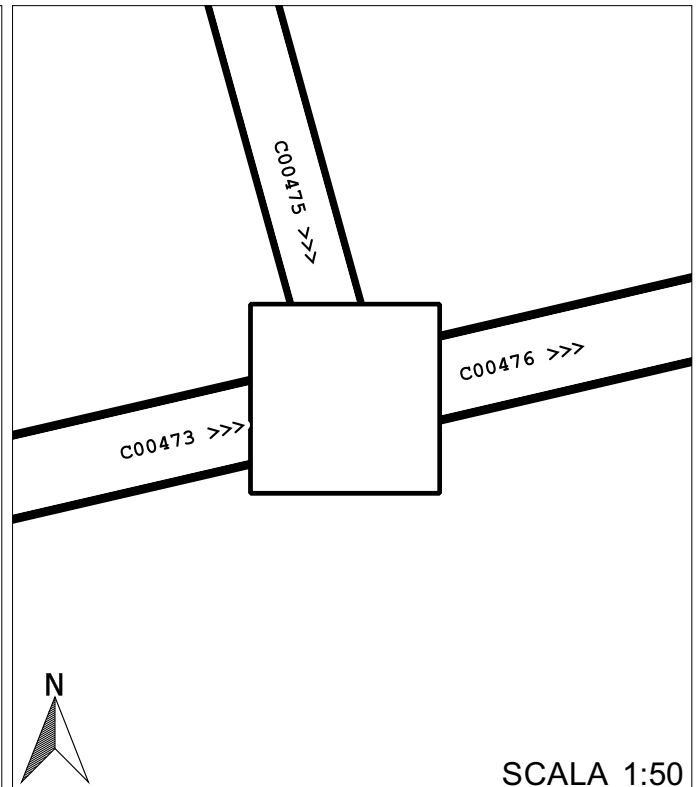
Data rilievo: 2017 05 11

Coordinata x: 1728019.397
Coordinata y: 5062066.116
Indirizzo: Via Regina Cornaro
Comune: Castelfranco Veneto

Tipo: pozzetto ispezione
Rete: bianca
Forma: rettangolare

Quota piano strada: 42.51
Quota cielo:
Quota fondo: 41.37

Sedimenti: 0%
Livello acqua stagnante: -

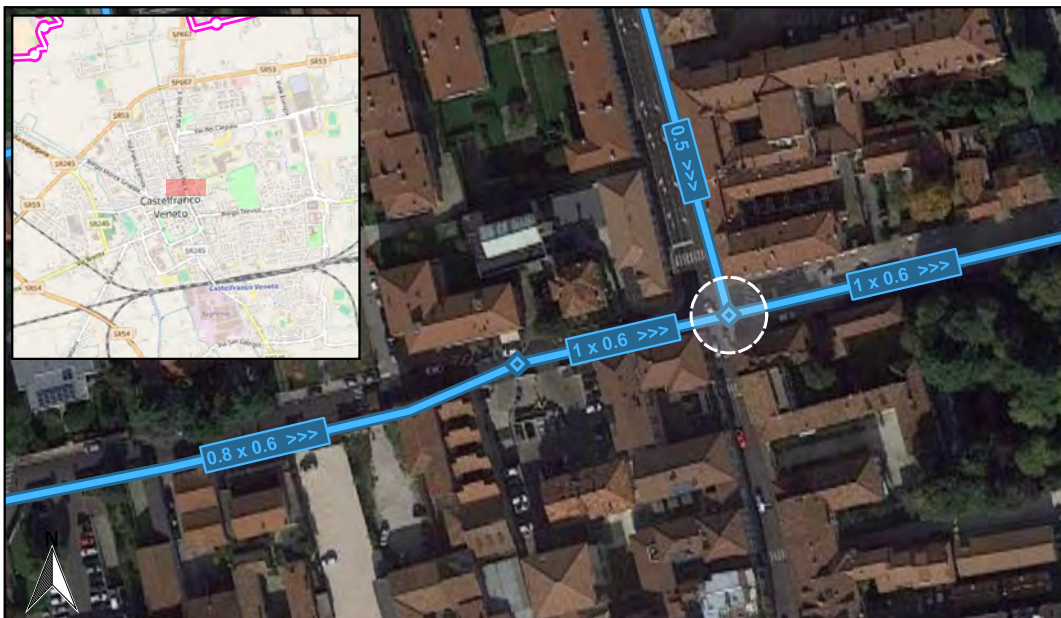
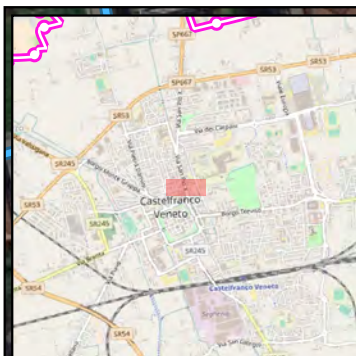


CONDOTTE USCITA

Codice	Materiale	Forma	Dimensioni (m)	Manutenzione	Quota scorrimento (m s.m.m.)
C00476	cem	rettangolare	1 x 0.6	buona	

CONDOTTE ENTRATA

Codice	Materiale	Forma	Dimensioni (m)	Manutenzione	Quota scorrimento (m s.m.m.)
C00475	cem	circolare	0.5	buona	
C00473	cem	rettangolare	1 x 0.6	buona	



Legenda

Scarico
 bianca

Pozzetto
 bianca

Condotta
 bianca

Rete minore lineare
 capofosso
 capofosso tombinamento
 fosso
 fosso tombinamento
 scolina
 scolina tombinamento

0 25 50 m

SCALA 1:2,000



Codice: P00383

Data rilievo: 2017 05 11



Foto interno



Foto interno



Foto esterna



Codice: P00384

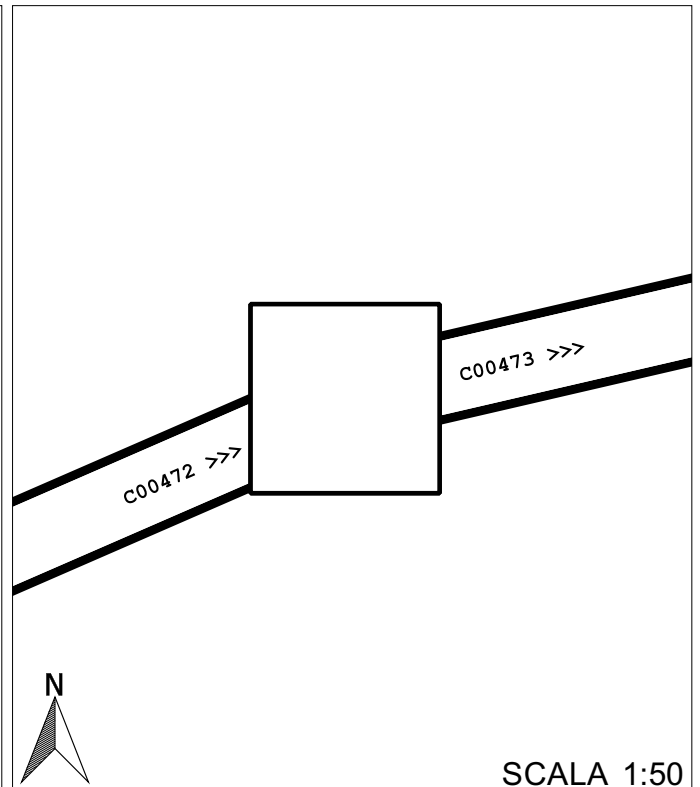
Data rilievo: 2017 05 11

Coordinata x: 1727963.611
Coordinata y: 5062053.197
Indirizzo: **Via Romanina**
Comune: **Castelfranco Veneto**

Tipo: **pozzetto ispezione**
Rete: **bianca**
Forma: **rettangolare**

Quota piano strada: **42.67**
Quota cielo:
Quota fondo: **41.31**

Sedimenti: **0%**
Livello acqua stagnante: -



CONDOTTE USCITA

Codice	Materiale	Forma	Dimensioni (m)	Manutenzione	Quota scorrimento (m s.m.m.)
C00473	cem	rettangolare	1 x 0.6	buona	

CONDOTTE ENTRATA

Codice	Materiale	Forma	Dimensioni (m)	Manutenzione	Quota scorrimento (m s.m.m.)
C00472	cem	rettangolare	0.8 x 0.6	buona	





Codice: P00384

Data rilievo: 2017 05 11



Foto interno



Foto interno



Foto esterna



Codice: P00385

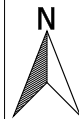

Data rilievo: 2017 05 11

Coordinata x: 1727486.857
Coordinata y: 5062176.685
Indirizzo: **Via Risorgimento**
Comune: **Castelfranco Veneto**

Tipo: **pozzetto ispezione**
Rete: **bianca**
Forma: **rettangolare**

Quota piano strada: **43.19**
Quota cielo:
Quota fondo: **42.01**

Sedimenti: **0%**
Livello acqua stagnante: -




SCALA 1:50

CONDOTTE USCITA

Codice	Materiale	Forma	Dimensioni (m)	Manutenzione	Quota scorrimento (m s.m.m.)

CONDOTTE ENTRATA

Codice	Materiale	Forma	Dimensioni (m)	Manutenzione	Quota scorrimento (m s.m.m.)



Legenda

Scarico

- bianca

Pozzetto

- ◆ bianca

Condotta

- bianca

Rete minore lineare

- ▶ capofosso
- ▶ capofosso tombinamento
- ▶ fosso
- ▶ fosso tombinamento
- ▶ scolina
- ▶ scolina tombinamento

0 25 50 m

SCALA 1:2,000



Codice: P00385

Data rilievo: 2017 05 11



Foto interno



Foto interno



Foto esterna



Codice: P00386

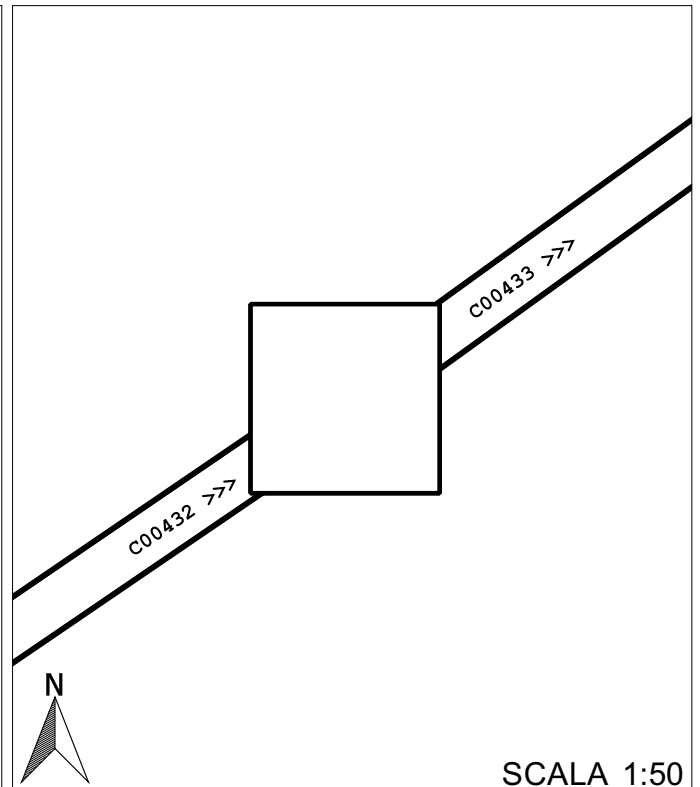
Data rilievo: 2017 05 11

Coordinata x: 1727413.251
Coordinata y: 5062237.453
Indirizzo: **Via San Martino e Solferino**
Comune: **Castelfranco Veneto**

Tipo: **pozzetto ispezione**
Rete: **bianca**
Forma: **rettangolare**

Quota piano strada: **43.11**
Quota cielo:
Quota fondo: **42.32**

Sedimenti: **0%**
Livello acqua stagnante: -

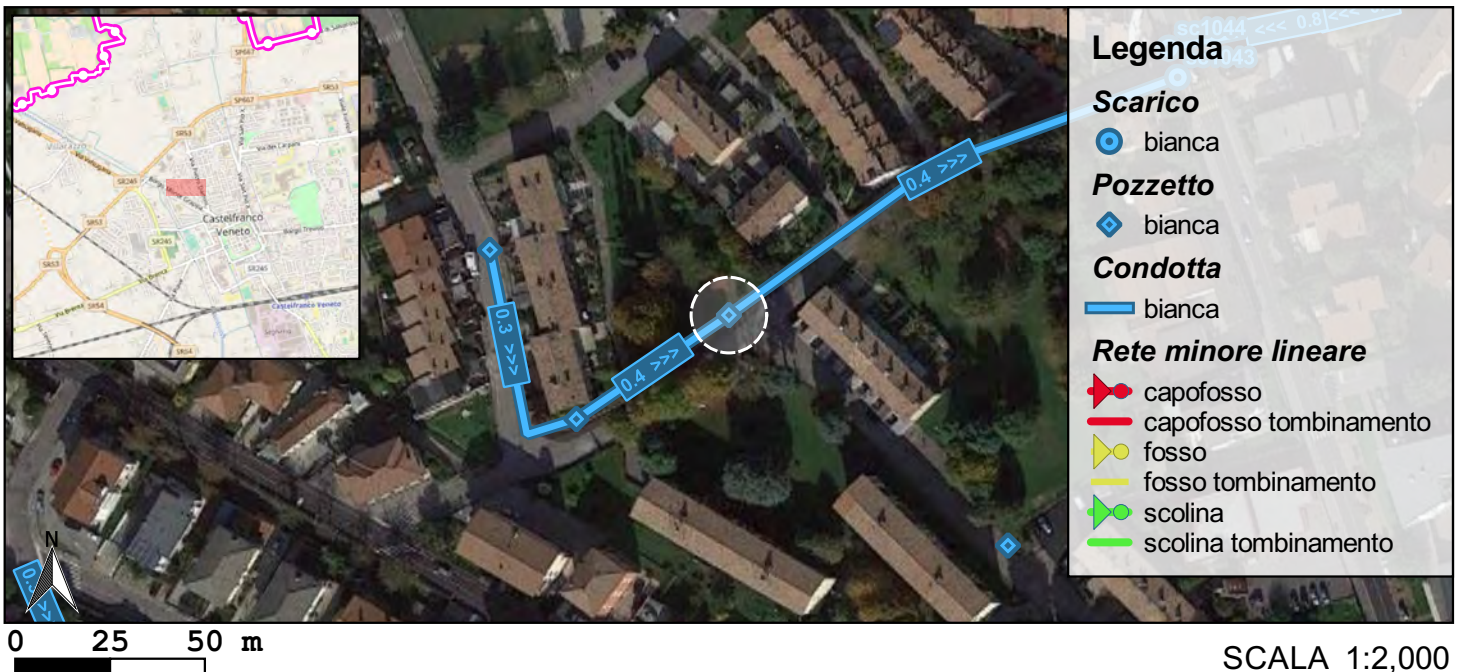


CONDOTTE USCITA

Codice	Materiale	Forma	Dimensioni (m)	Manutenzione	Quota scorrimento (m s.m.m.)
C00433	cem	circolare	0.4	buona	42.34

CONDOTTE ENTRATA

Codice	Materiale	Forma	Dimensioni (m)	Manutenzione	Quota scorrimento (m s.m.m.)
C00432	cem	circolare	0.4	buona	42.34



- Legenda**
- Scarico**
 - bianca
 - Pozzetto**
 - bianca
 - Condotta**
 - bianca
 - Rete minore lineare**
 - capofosso
 - capofosso tombinamento
 - fosso
 - fosso tombinamento
 - scolina
 - scolina tombinamento



Codice: P00386

Data rilievo: 2017 05 11



Foto interno



Foto esterna



Codice: P00387

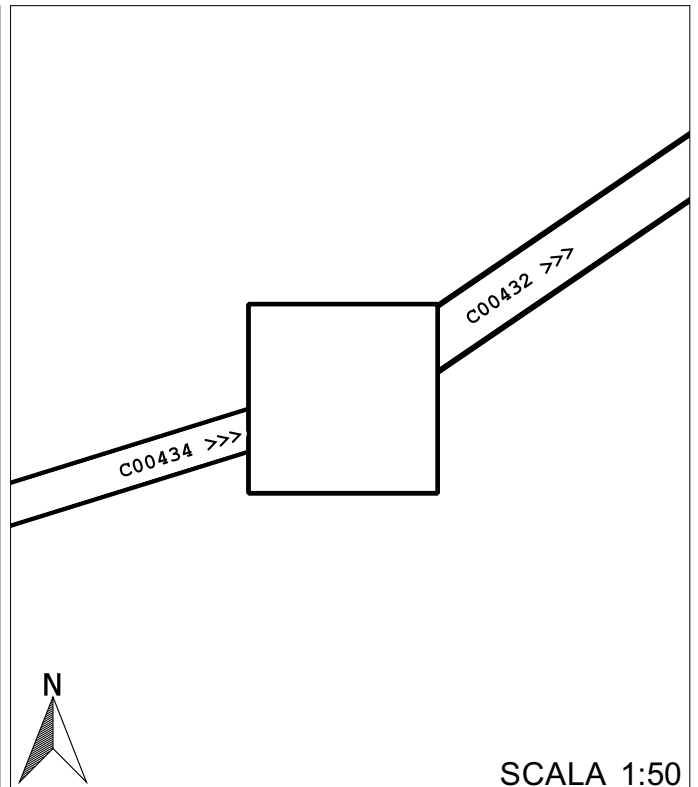
Data rilievo: 2017 05 11

Coordinata x: 1727373.036
Coordinata y: 5062210.047
Indirizzo: **Via San Martino e Solferino**
Comune: **Castelfranco Veneto**

Tipo: **pozzetto ispezione**
Rete: **bianca**
Forma: **rettangolare**

Quota piano strada: **43.18**
Quota cielo:
Quota fondo: **42.28**

Sedimenti: **0%**
Livello acqua stagnante: -

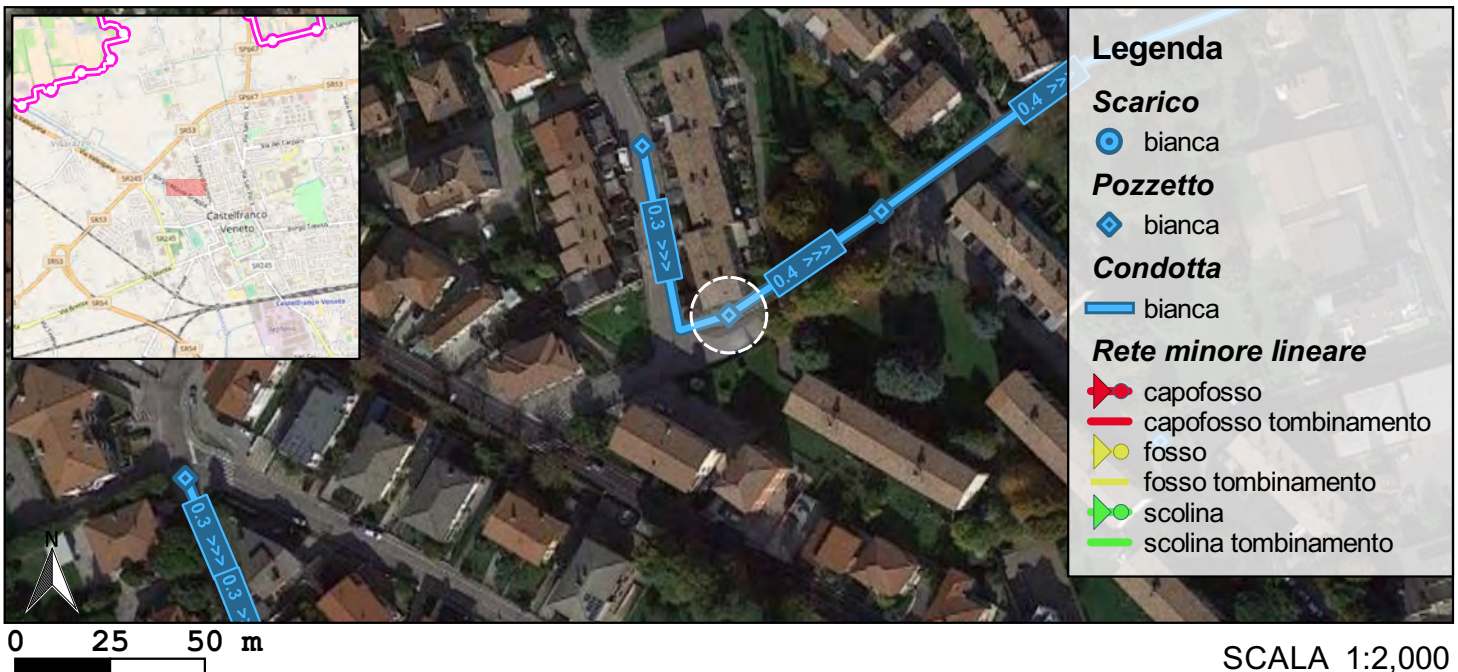


CONDOTTE USCITA

Codice	Materiale	Forma	Dimensioni (m)	Manutenzione	Quota scorrimento (m s.m.m.)
C00432	cem	circolare	0.4	buona	42.35

CONDOTTE ENTRATA

Codice	Materiale	Forma	Dimensioni (m)	Manutenzione	Quota scorrimento (m s.m.m.)
C00434	cem	circolare	0.3	buona	42.38



- Legenda**
- Scarico**
 - bianca
 - Pozzetto**
 - ◆ bianca
 - Condotta**
 - bianca
 - Rete minore lineare**
 - ▶ capofosso
 - ▶ capofosso tombinamento
 - ▶ fosso
 - ▶ fosso tombinamento
 - ▶ scolina
 - ▶ scolina tombinamento



Codice: P00387

Data rilievo: 2017 05 11



Foto interno



Foto interno



Foto esterna



Codice: P00388

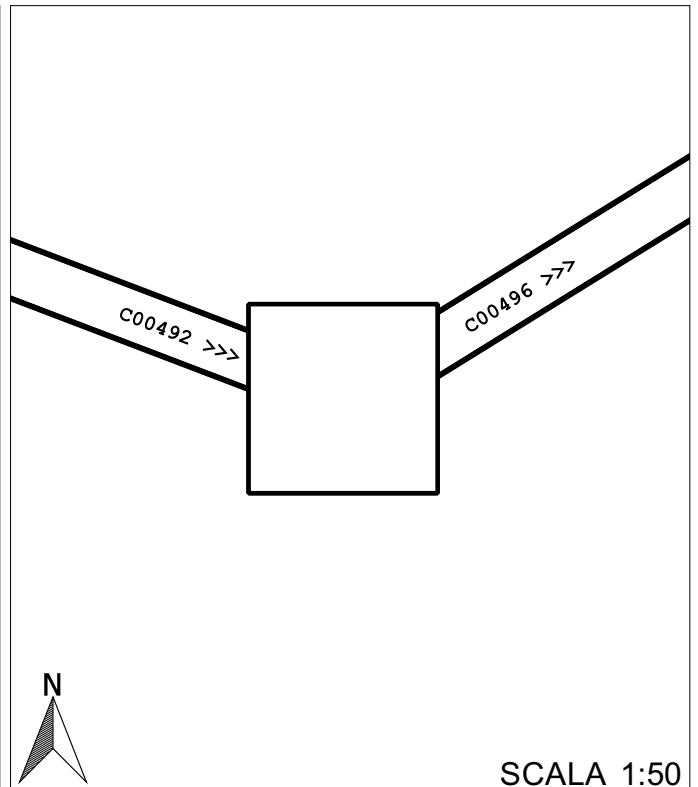
Data rilievo: 2017 05 11

Coordinata x: 1727300.503
Coordinata y: 5062354.568
Indirizzo: **Via Marsala**
Comune: **Castelfranco Veneto**

Tipo: **pozzetto ispezione**
Rete: **bianca**
Forma: **rettangolare**

Quota piano strada: **43.62**
Quota cielo:
Quota fondo: **42.55**

Sedimenti: **0%**
Livello acqua stagnante: -

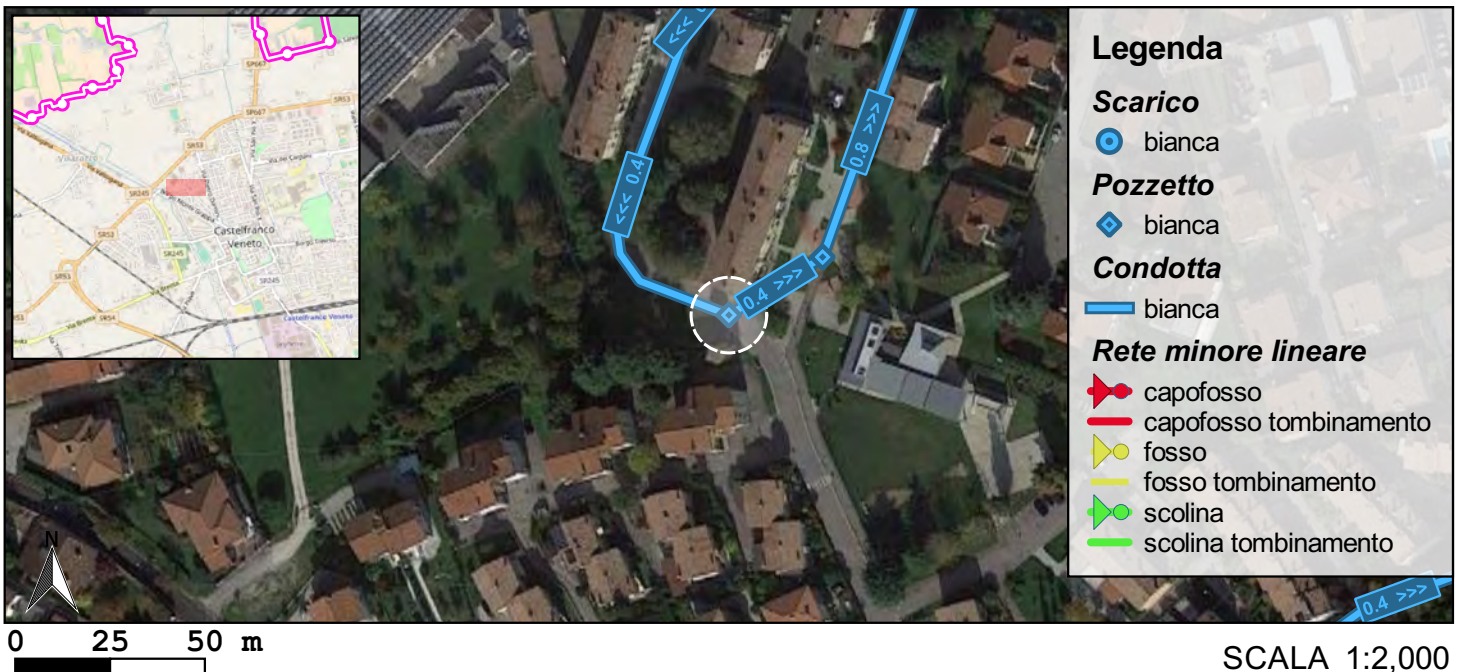


CONDOTTE USCITA

Codice	Materiale	Forma	Dimensioni (m)	Manutenzione	Quota scorrimento (m s.m.m.)
C00496	pead	circolare	0.4	buona	42.55

CONDOTTE ENTRATA

Codice	Materiale	Forma	Dimensioni (m)	Manutenzione	Quota scorrimento (m s.m.m.)
C00492	pvc	circolare	0.4	buona	42.6





Codice: P00388

Data rilievo: 2017 05 11



Foto interno



Foto esterna




Foto esterna



Codice: P00389

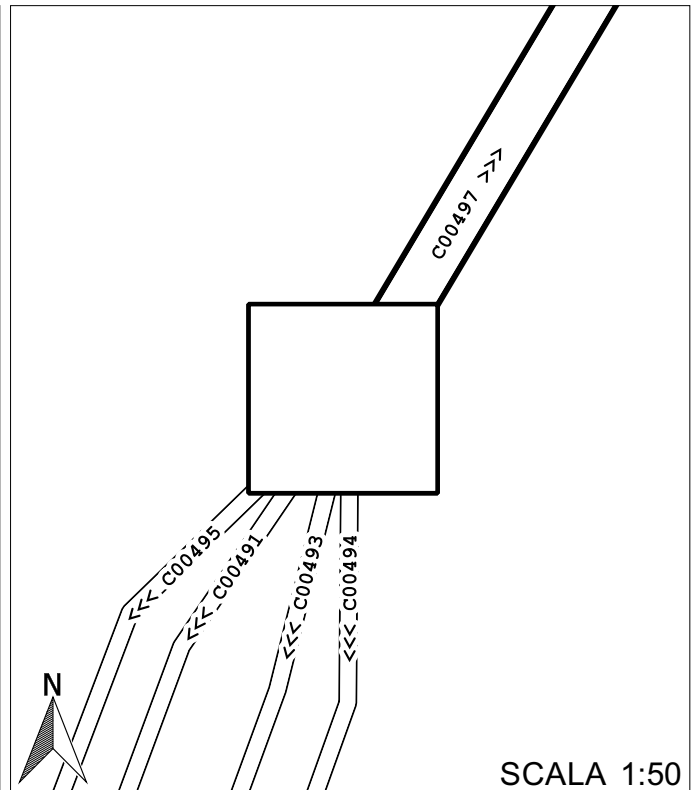
Data rilievo: 2017 05 11

Coordinata x: 1727299.208
Coordinata y: 5062455.46
Indirizzo: Via Goito
Comune: Castelfranco Veneto

Tipo: pozzetto ispezione
Rete: bianca
Forma: rettangolare

Quota piano strada: 43.61
Quota cielo:
Quota fondo: 42.3

Sedimenti: 0%
Livello acqua stagnante: -



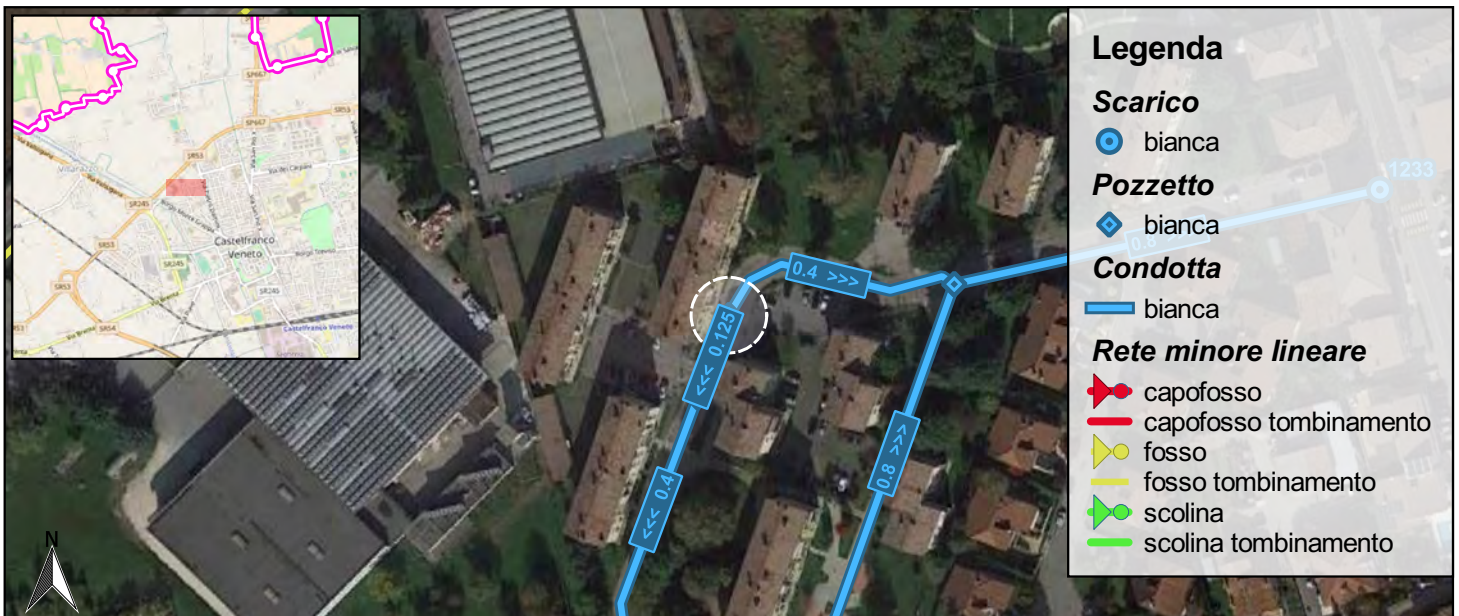
SCALA 1:50

CONDOTTE USCITA

Codice	Materiale	Forma	Dimensioni (m)	Manutenzione	Quota scorrimento (m s.m.m.)
C00491	pvc	circolare	0.125	buona	42.3
C00493	pvc	circolare	0.125	buona	42.3
C00494	pvc	circolare	0.125	buona	42.3
C00497	cem	circolare	0.4	buona	42.3

CONDOTTE ENTRATA

Codice	Materiale	Forma	Dimensioni (m)	Manutenzione	Quota scorrimento (m s.m.m.)



0 25 50 m

SCALA 1:2,000



Codice: P00389

Data rilievo: 2017 05 11



Foto interno



Foto esterna



Codice: P00390

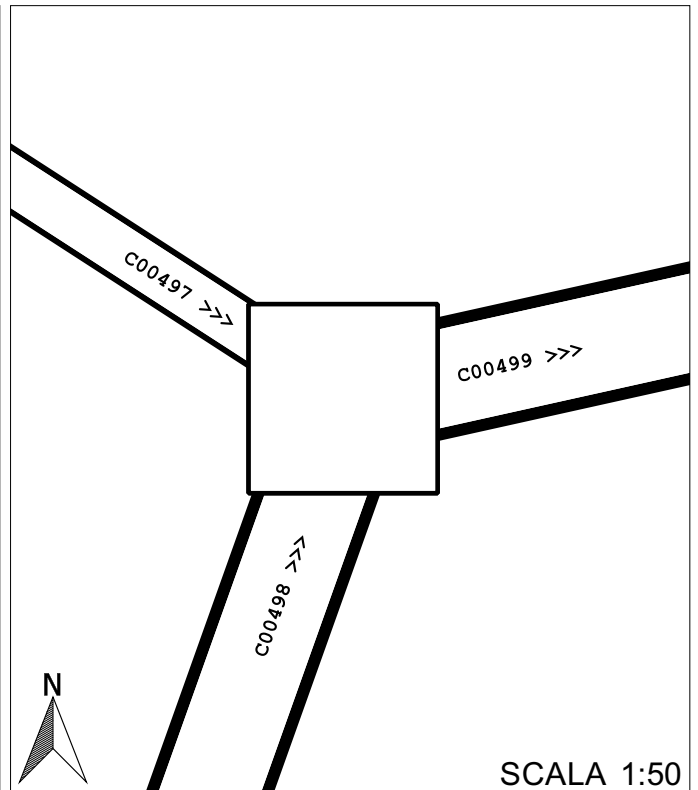
Data rilievo: 2017 05 11

Coordinata x: 1727358.646
Coordinata y: 5062463.612
Indirizzo: Via Goito
Comune: Castelfranco Veneto

Tipo: pozzetto ispezione
Rete: bianca
Forma: rettangolare

Quota piano strada: 43.67
Quota cielo:
Quota fondo: 41.95

Sedimenti: 0%
Livello acqua stagnante: -

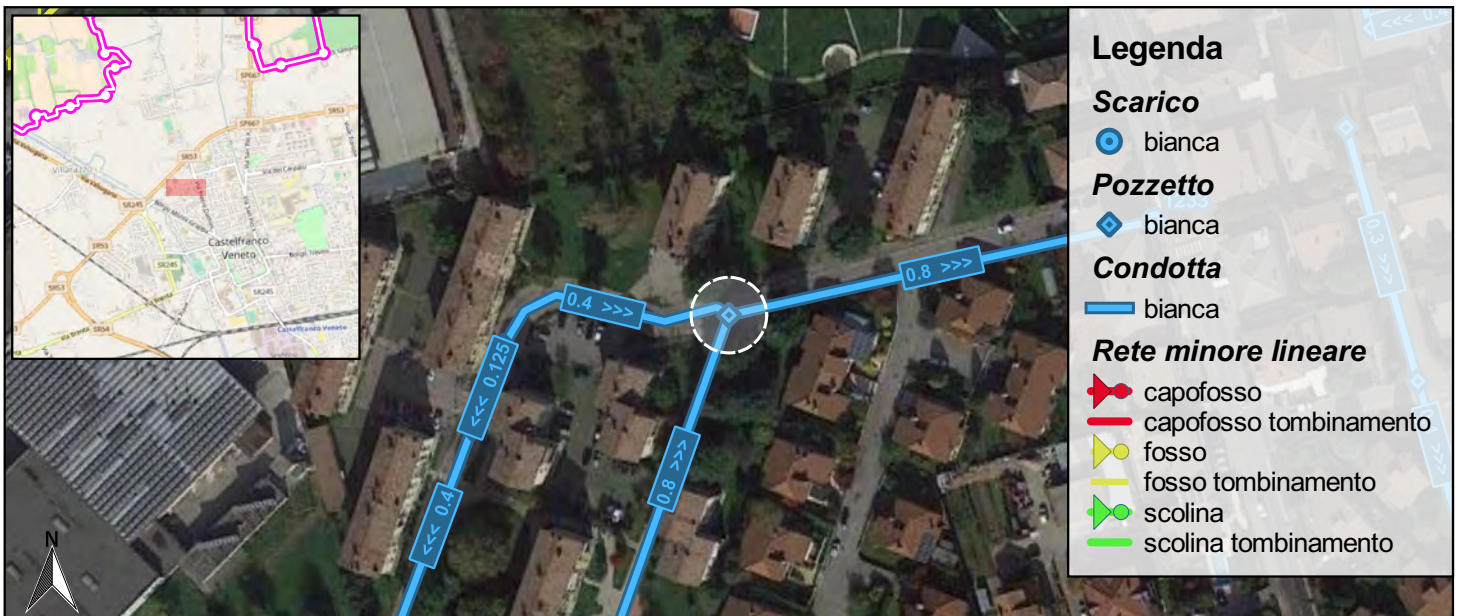


CONDOTTE USCITA

Codice	Materiale	Forma	Dimensioni (m)	Manutenzione	Quota scorrimento (m s.m.m.)
C00499	cem	circolare	0.8	buona	42.23

CONDOTTE ENTRATA

Codice	Materiale	Forma	Dimensioni (m)	Manutenzione	Quota scorrimento (m s.m.m.)
C00497	cem	circolare	0.4	buona	42.24
C00498	pead	circolare	0.8	buona	42.28



0 25 50 m

SCALA 1:2,000



Codice: P00390

Data rilievo: 2017 05 11



Foto interno



Foto interno



Foto esterna



Codice: P00391

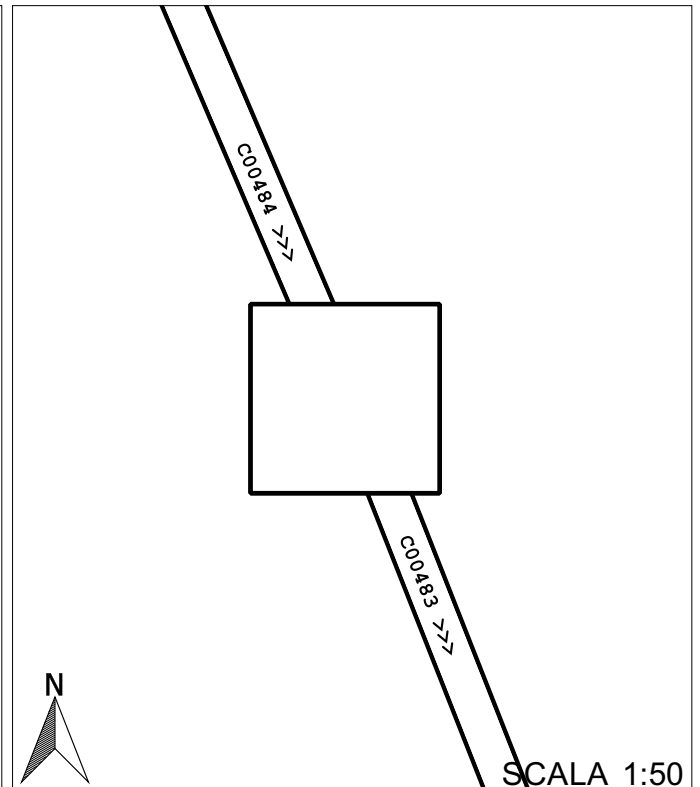
Data rilievo: 2017 05 11

Coordinata x: 1727242.968
Coordinata y: 5062135.989
Indirizzo: **Via Ortigara**
Comune: **Castelfranco Veneto**

Tipo: **pozzetto ispezione**
Rete: **bianca**
Forma: **rettangolare**

Quota piano strada: **43.46**
Quota cielo:
Quota fondo: **42.22**

Sedimenti: **0%**
Livello acqua stagnante: -

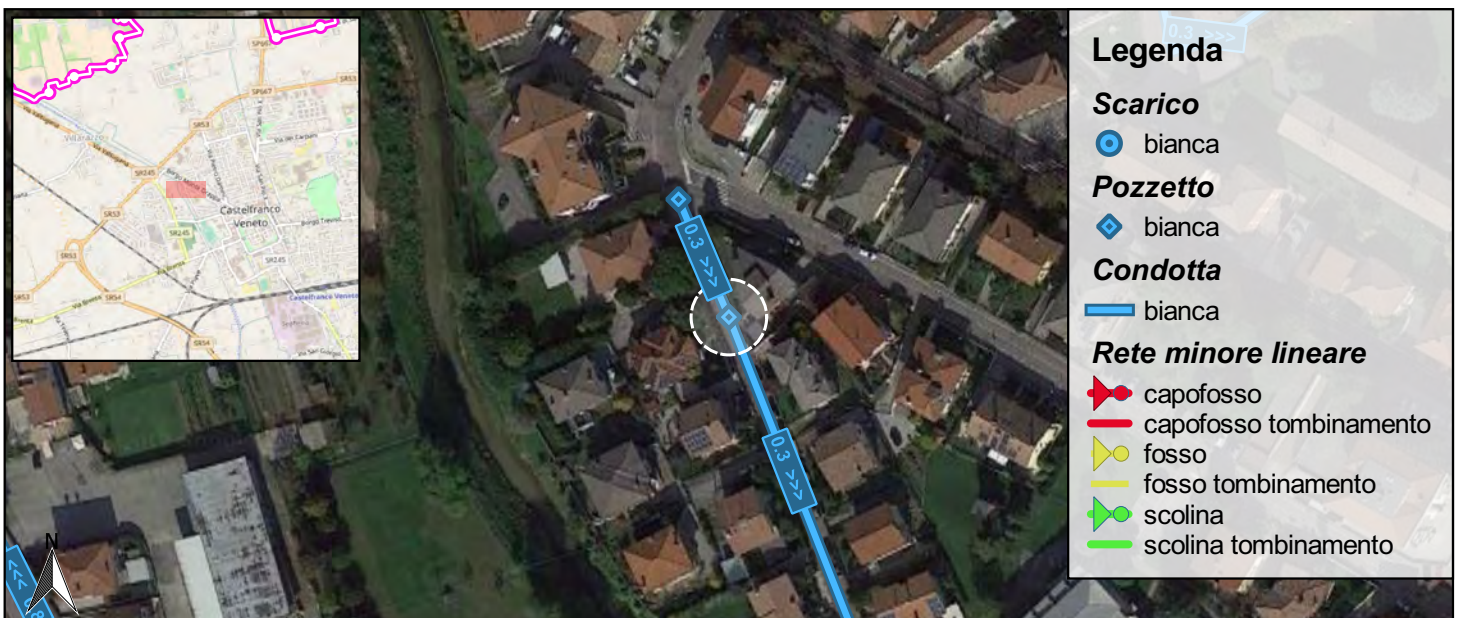


CONDOTTE USCITA

Codice	Materiale	Forma	Dimensioni (m)	Manutenzione	Quota scorrimento (m s.m.m.)
C00483	cem	circolare	0.3	buona	42.31

CONDOTTE ENTRATA

Codice	Materiale	Forma	Dimensioni (m)	Manutenzione	Quota scorrimento (m s.m.m.)
C00484	cem	circolare	0.3	buona	42.32



0 25 50 m

SCALA 1:2,000



Codice: P00391

Data rilievo: 2017 05 11



Foto interno



Foto esterna



Codice: P00392

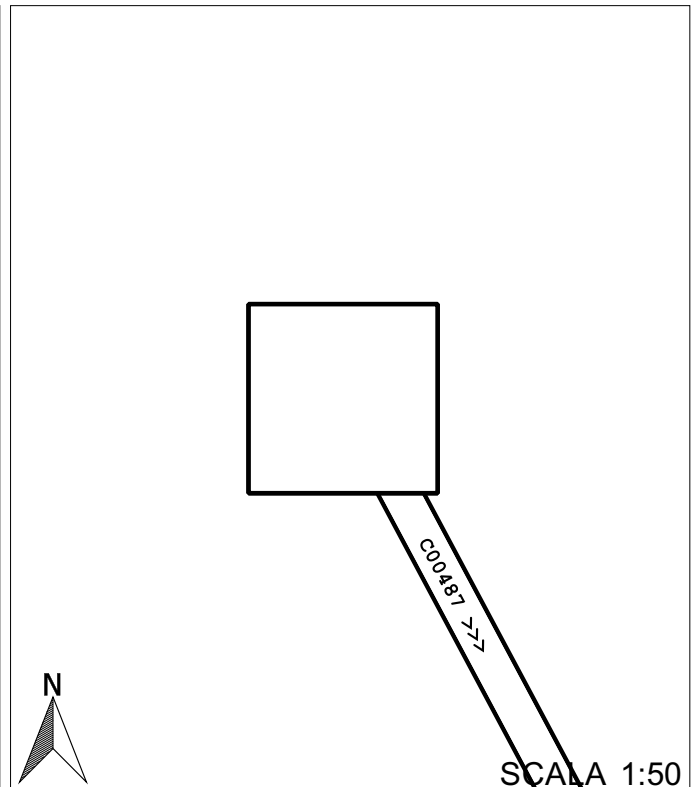
Data rilievo: 2017 05 11

Coordinata x: 1727335.443
Coordinata y: 5061946.502
Indirizzo: Via Ortigara
Comune: Castelfranco Veneto

Tipo: pozzetto ispezione
Rete: bianca
Forma: rettangolare

Quota piano strada: 42.9
Quota cielo:
Quota fondo: 42.01

Sedimenti: 0%
Livello acqua stagnante: -



CONDOTTE USCITA

Codice	Materiale	Forma	Dimensioni (m)	Manutenzione	Quota scorrimento (m s.m.m.)
C00487	cem	circolare	0.3	buona	42.08

CONDOTTE ENTRATA

Codice	Materiale	Forma	Dimensioni (m)	Manutenzione	Quota scorrimento (m s.m.m.)



SCALA 1:2,000



Codice: P00392

Data rilievo: 2017 05 11



Foto interno



Foto interno



Foto esterna



Codice: P00393

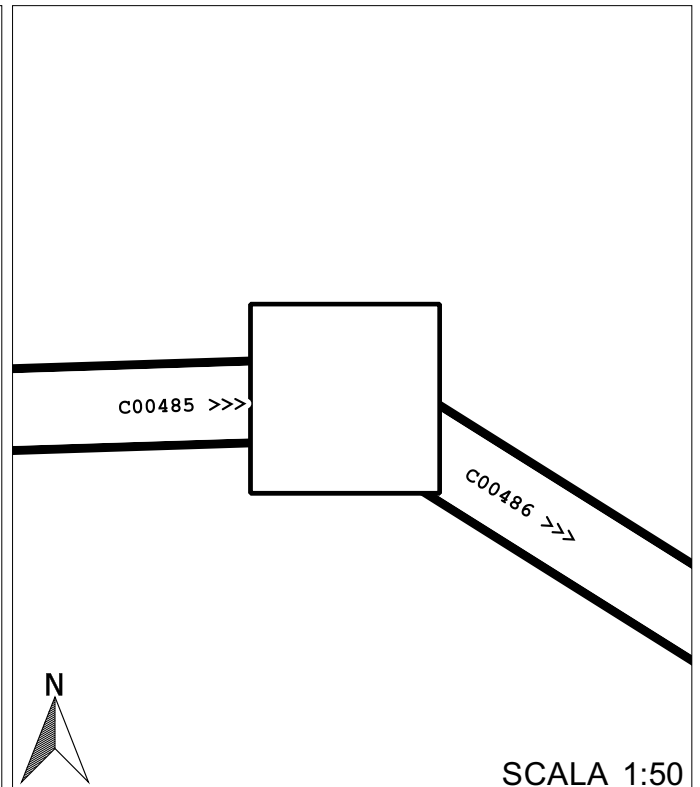
Data rilievo: 2017 05 11

Coordinata x: 1727561.135
Coordinata y: 5061947.563
Indirizzo: **Via Monte Piana**
Comune: **Castelfranco Veneto**

Tipo: **pozzetto ispezione**
Rete: **bianca**
Forma: **rettangolare**

Quota piano strada: **42.46**
Quota cielo:
Quota fondo: **41.24**

Sedimenti: **0%**
Livello acqua stagnante: -

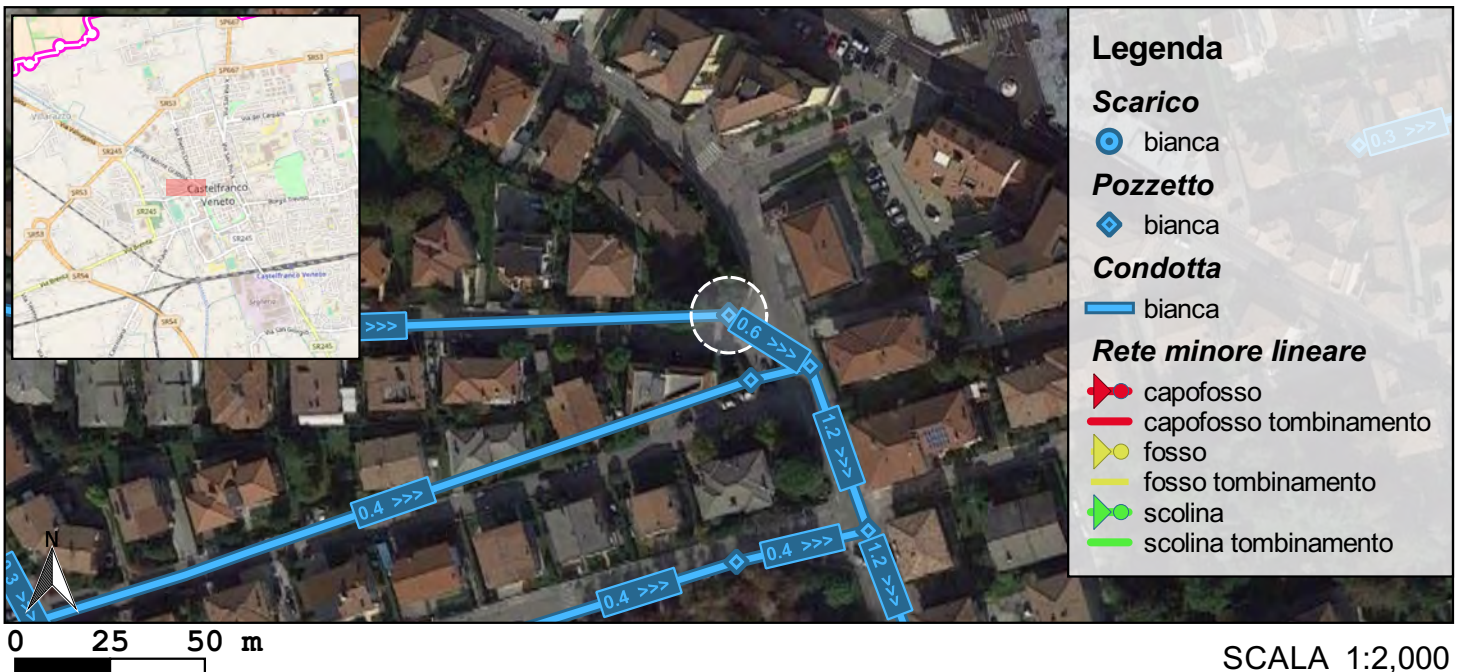


CONDOTTE USCITA

Codice	Materiale	Forma	Dimensioni (m)	Manutenzione	Quota scorrimento (m s.m.m.)
C00486	cem	circolare	0.6	buona	41.42

CONDOTTE ENTRATA

Codice	Materiale	Forma	Dimensioni (m)	Manutenzione	Quota scorrimento (m s.m.m.)
C00485	cem	circolare	0.6	buona	41.43





Codice: P00393

Data rilievo: 2017 05 11



Foto interno



Foto interno



Foto esterna



Codice: P00394

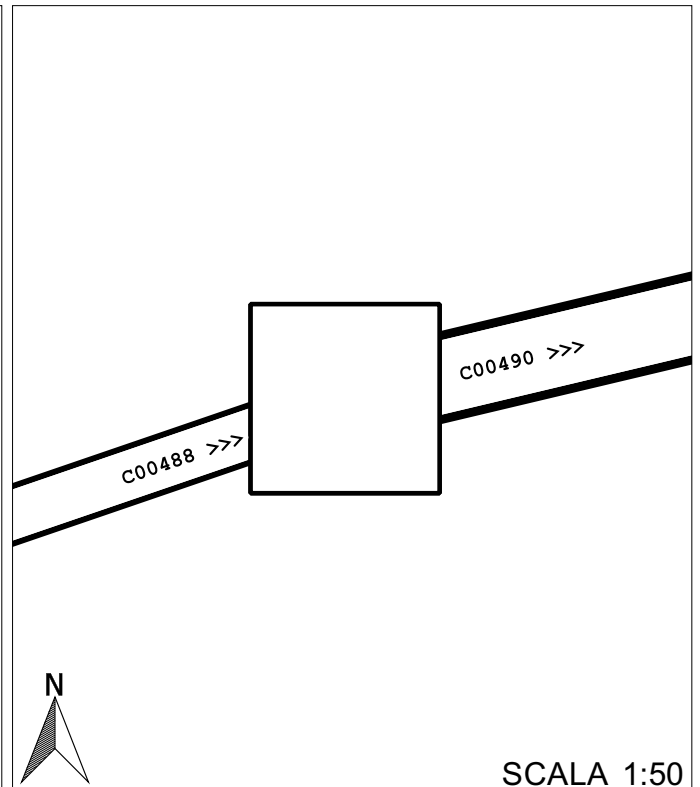
Data rilievo: 2017 05 11

Coordinata x: 1727566.921
Coordinata y: 5061930.413
Indirizzo: Via Ortigara
Comune: Castelfranco Veneto

Tipo: pozzetto ispezione
Rete: bianca
Forma: rettangolare

Quota piano strada: 42.45
Quota cielo:
Quota fondo: 41.19

Sedimenti: 0%
Livello acqua stagnante: -

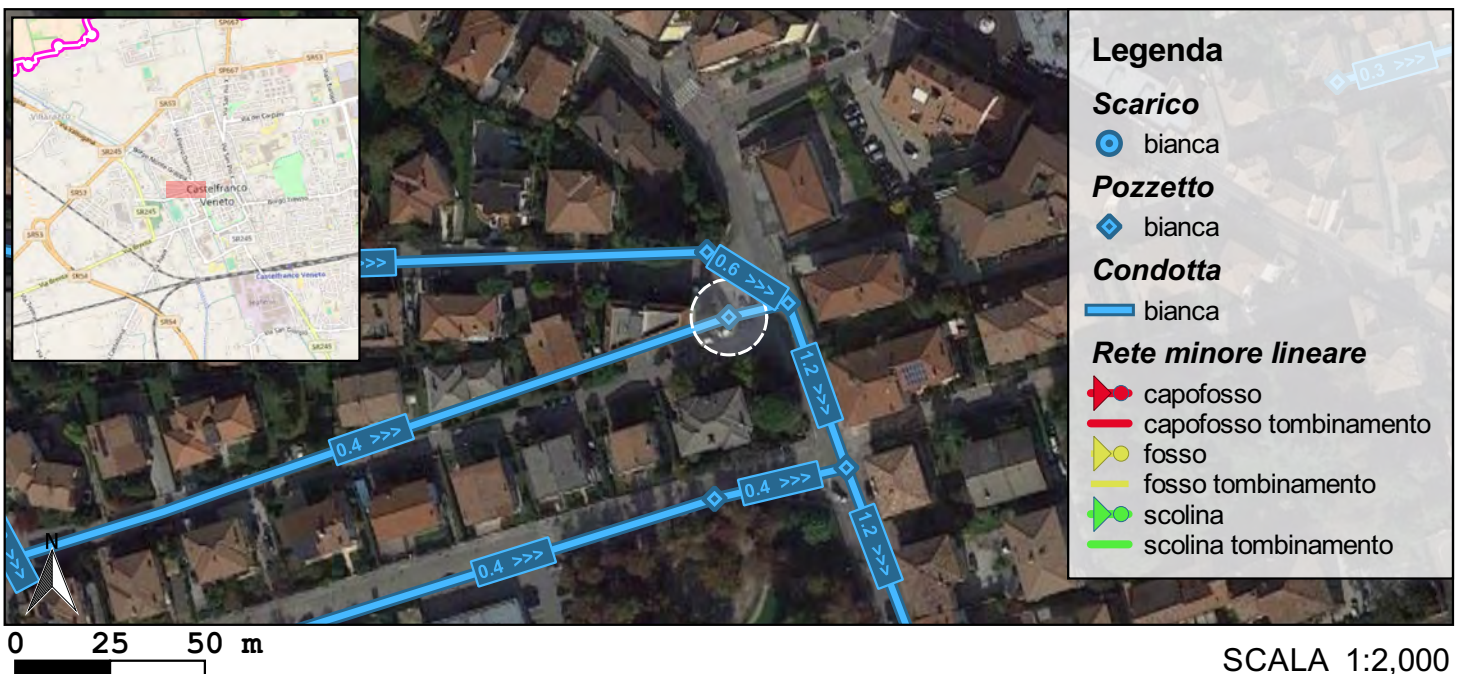


CONDOTTE USCITA

Codice	Materiale	Forma	Dimensioni (m)	Manutenzione	Quota scorrimento (m s.m.m.)
C00490	cem	circolare	0.6	buona	41.39

CONDOTTE ENTRATA

Codice	Materiale	Forma	Dimensioni (m)	Manutenzione	Quota scorrimento (m s.m.m.)
C00488	cem	circolare	0.4	buona	41.42





Codice: P00394

Data rilievo: 2017 05 11



Foto interno



Foto esterna



Codice: P00395

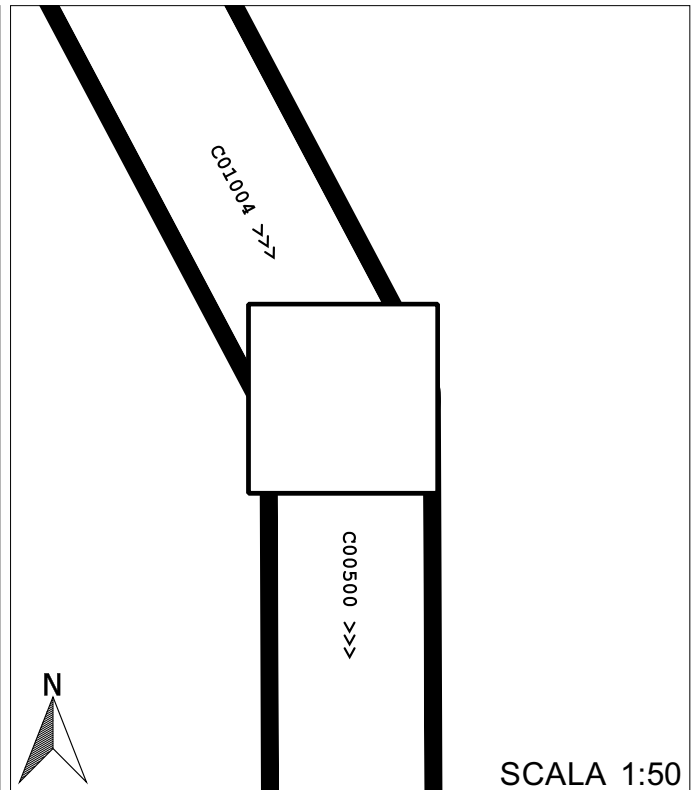
Data rilievo: 2017 05 11

Coordinata x: 1727687.912
Coordinata y: 5061697.508
Indirizzo: Via Podgora
Comune: Castelfranco Veneto

Tipo: pozzetto ispezione
Rete: bianca
Forma: rettangolare

Quota piano strada: 42.25
Quota cielo:
Quota fondo: 40.1

Sedimenti: 0%
Livello acqua stagnante: -



CONDOTTE USCITA

Codice	Materiale	Forma	Dimensioni (m)	Manutenzione	Quota scorrimento (m s.m.m.)
C00500	cem	circolare	1.2	buona	40.12

CONDOTTE ENTRATA

Codice	Materiale	Forma	Dimensioni (m)	Manutenzione	Quota scorrimento (m s.m.m.)
C01004	cem	circolare	1.2	buona	40.12



SCALA 1:2,000



Codice: P00395

Data rilievo: 2017 05 11



Foto interno



Foto interno



Foto esterna



Codice: P00396

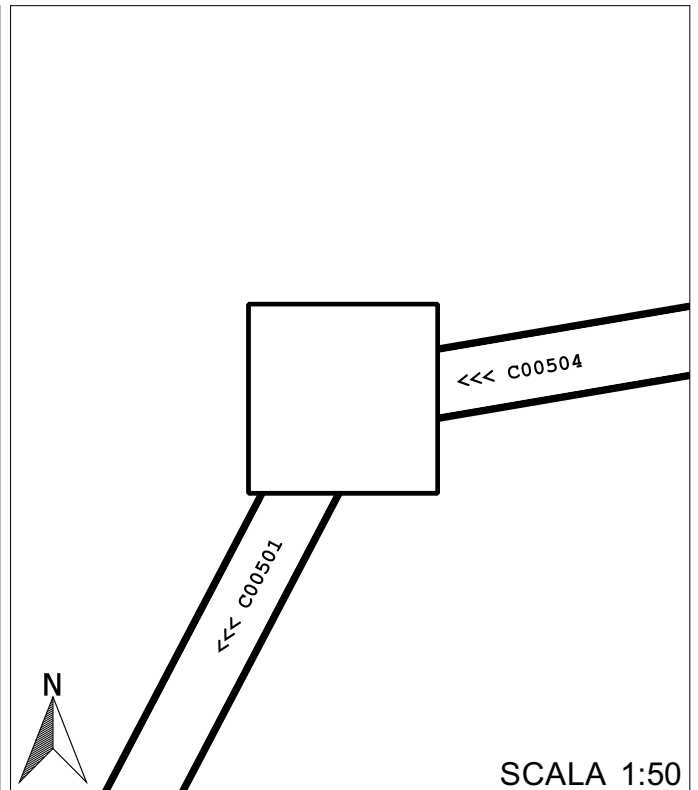
Data rilievo: 2017 05 11

Coordinata x: 1727619.025
Coordinata y: 5061596.8
Indirizzo: Via Borgo Vicenza
Comune: Castelfranco Veneto

Tipo: pozzetto ispezione
Rete: bianca
Forma: rettangolare

Quota piano strada: 41.56
Quota cielo: -
Quota fondo: 40.65

Sedimenti: 0%
Livello acqua stagnante: -



CONDOTTE USCITA

Codice	Materiale	Forma	Dimensioni (m)	Manutenzione	Quota scorrimento (m s.m.m.)
C00501	cem	rettangolare	0.6 x 0.5	buona	40.65

CONDOTTE ENTRATA

Codice	Materiale	Forma	Dimensioni (m)	Manutenzione	Quota scorrimento (m s.m.m.)
C00504	cem	rettangolare	0.6 x 0.5	buona	40.65





Codice: P00396

Data rilievo: 2017 05 11



Foto interno



Foto interno



Foto esterna



Codice: P00397

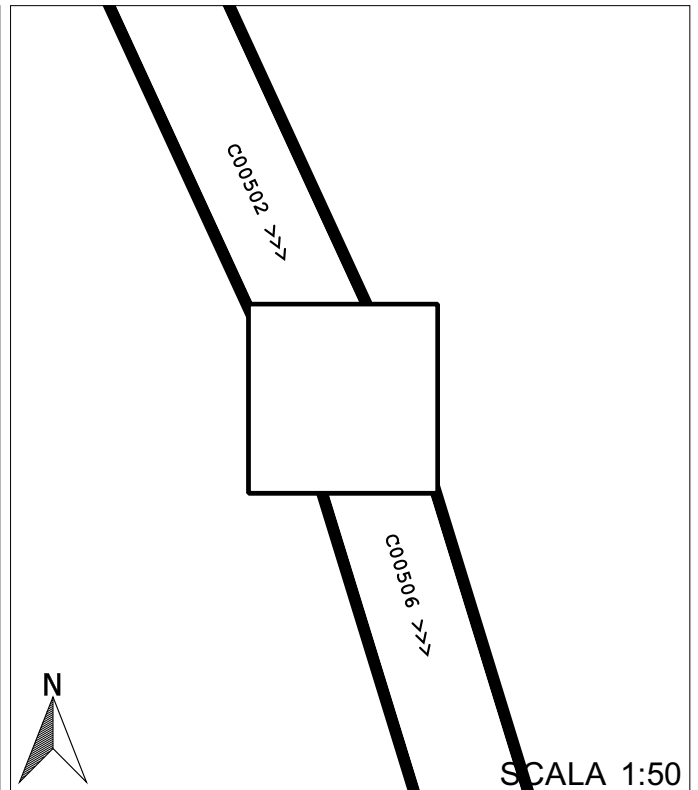
Data rilievo: 2017 05 11

Coordinata x: 1727610.595
Coordinata y: 5061571.011
Indirizzo: Via Don Ernesto Bordignon
Comune: Castelfranco Veneto

Tipo: pozzetto ispezione
Rete: bianca
Forma: rettangolare

Quota piano strada: 41.36
Quota cielo:
Quota fondo: 39.57

Sedimenti: 0%
Livello acqua stagnante: -



CONDOTTE USCITA

Codice	Materiale	Forma	Dimensioni (m)	Manutenzione	Quota scorrimento (m s.m.m.)
C00506	cem	rettangolare	1.2 x 0.8	buona	

CONDOTTE ENTRATA

Codice	Materiale	Forma	Dimensioni (m)	Manutenzione	Quota scorrimento (m s.m.m.)
C00502	cem	rettangolare	1.2 x 0.8	buona	



0 25 50 m

SCALA 1:2,000



Codice: P00397

Data rilievo: 2017 05 11



Foto interno



Foto interno



Foto esterna



Codice: P00398

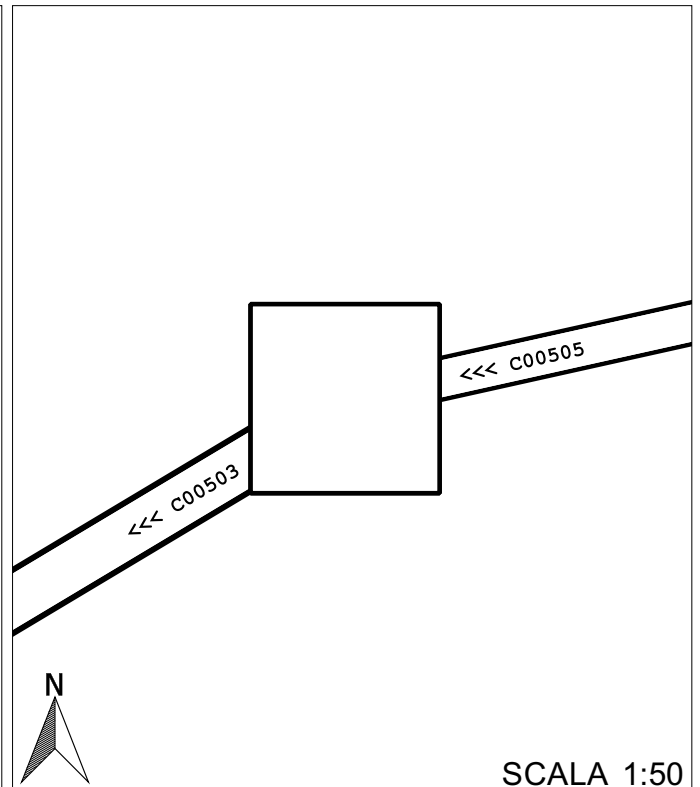
Data rilievo: 2017 05 11

Coordinata x: 1727697.176
Coordinata y: 5061625.098
Indirizzo: Via Borgo Vicenza
Comune: Castelfranco Veneto

Tipo: pozzetto ispezione
Rete: bianca
Forma: rettangolare

Quota piano strada: 41.6
Quota cielo:
Quota fondo: 40.89

Sedimenti: 400%
Livello acqua stagnante: -



CONDOTTE USCITA

Codice	Materiale	Forma	Dimensioni (m)	Manutenzione	Quota scorrimento (m s.m.m.)
C00503	cem	circolare	0.4	buona	40.89

CONDOTTE ENTRATA

Codice	Materiale	Forma	Dimensioni (m)	Manutenzione	Quota scorrimento (m s.m.m.)
C00505	cem	circolare	0.3	buona	40.92



SCALA 1:2,000



Codice: P00398

Data rilievo: 2017 05 11



Foto interno



Foto esterna



Codice: P00399

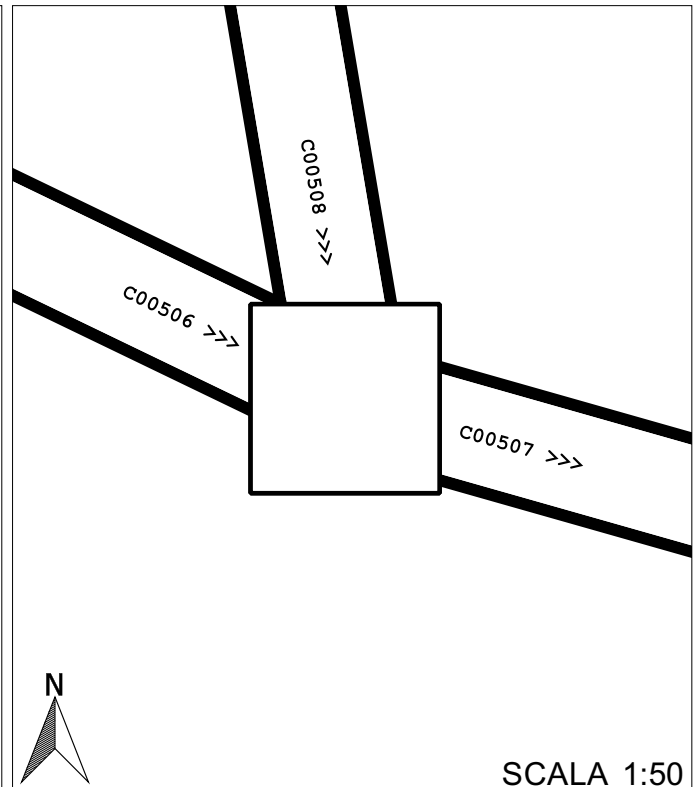
Data rilievo: 2017 05 11

Coordinata x: 1727778.68
Coordinata y: 5061241.034
Indirizzo: Via Don Ernesto Bordignon
Comune: Castelfranco Veneto

Tipo: pozzetto ispezione
Rete: bianca
Forma: rettangolare

Quota piano strada: 40.66
Quota cielo:
Quota fondo: 38.73

Sedimenti: 0%
Livello acqua stagnante: -



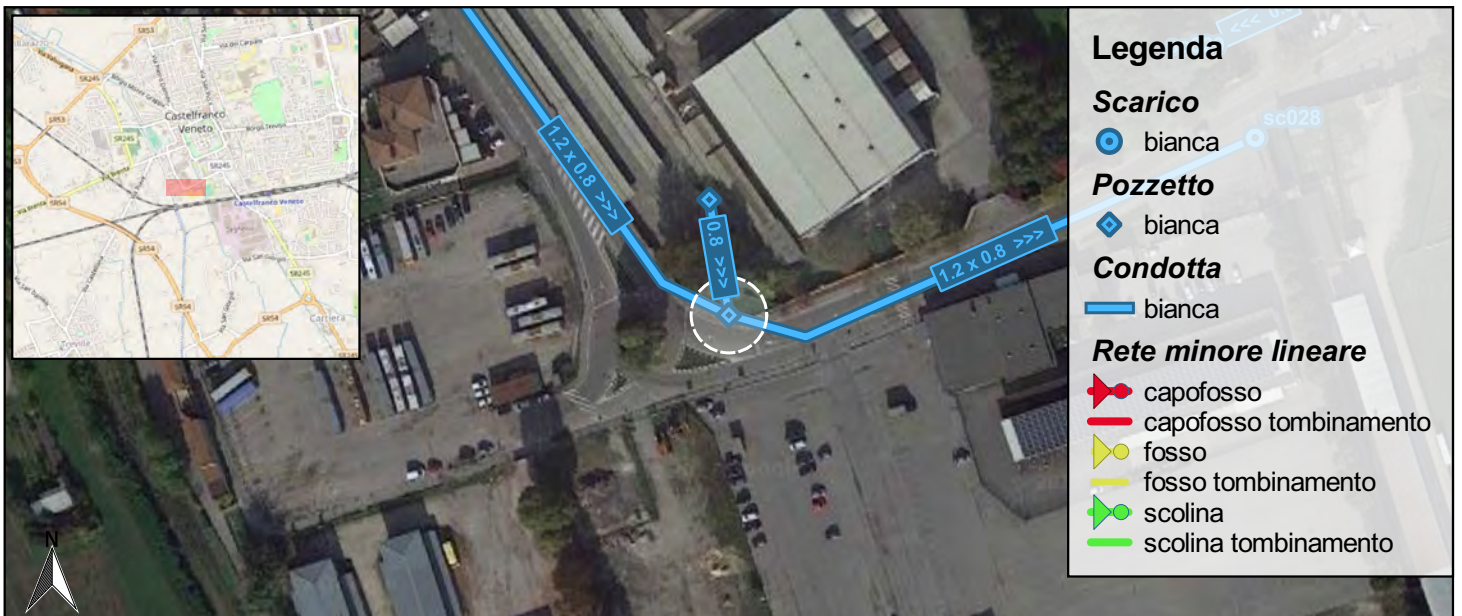
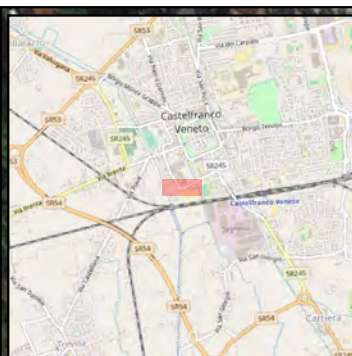
SCALA 1:50

CONDOTTE USCITA

Codice	Materiale	Forma	Dimensioni (m)	Manutenzione	Quota scorrimento (m s.m.m.)
C00507	cem	rettangolare	1.2 x 0.8	buona	38.73

CONDOTTE ENTRATA

Codice	Materiale	Forma	Dimensioni (m)	Manutenzione	Quota scorrimento (m s.m.m.)
C00508	cem	circolare	0.8	buona	38.78
C00506	cem	rettangolare	1.2 x 0.8	buona	38.73



Legenda

Scarico

- bianca

Pozzetto

- bianca

Condotta

- bianca

Rete minore lineare

- capofosso
- capofosso tombinamento
- fosso
- fosso tombinamento
- scolina
- scolina tombinamento



SCALA 1:2,000



Codice: P00399

Data rilievo: 2017 05 11



Foto interno



Foto interno



Foto esterna



Codice: P00400

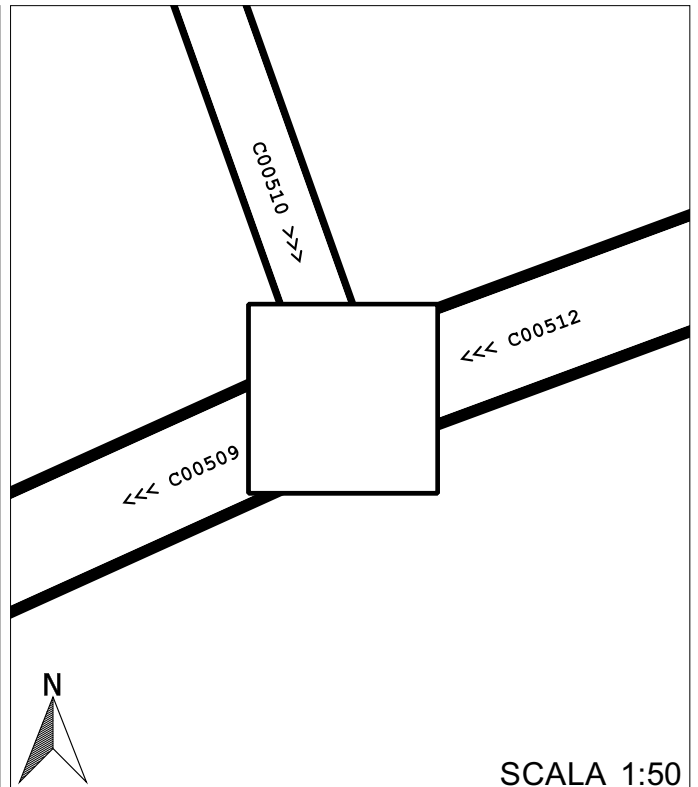
Data rilievo: 2017 05 11

Coordinata x: 1727947.254
Coordinata y: 5061332.445
Indirizzo: Via Nugoletti
Comune: Castel Franco Veneto

Tipo: pozzetto ispezione
Rete: bianca
Forma: rettangolare

Quota piano strada: 40.76
Quota cielo: -
Quota fondo: 38.4

Sedimenti: 0%
Livello acqua stagnante: -



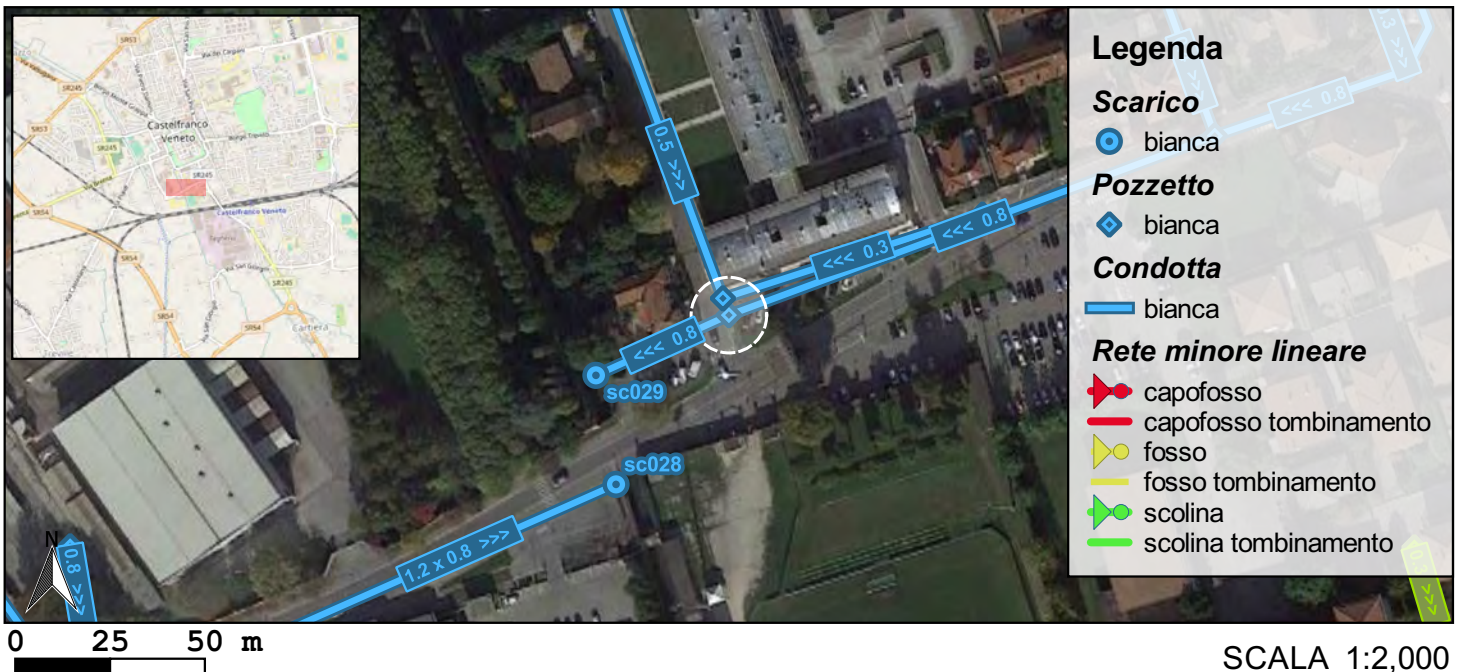
SCALA 1:50

CONDOTTE USCITA

Codice	Materiale	Forma	Dimensioni (m)	Manutenzione	Quota scorrimento (m s.m.m.)
C00509	cem	circolare	0.8	buona	

CONDOTTE ENTRATA

Codice	Materiale	Forma	Dimensioni (m)	Manutenzione	Quota scorrimento (m s.m.m.)
C00510	cem	circolare	0.5	buona	
C00512	cem	circolare	0.8	buona	





Codice: P00400

Data rilievo: 2017 05 11



Foto interno



Foto esterna



Codice: P00401

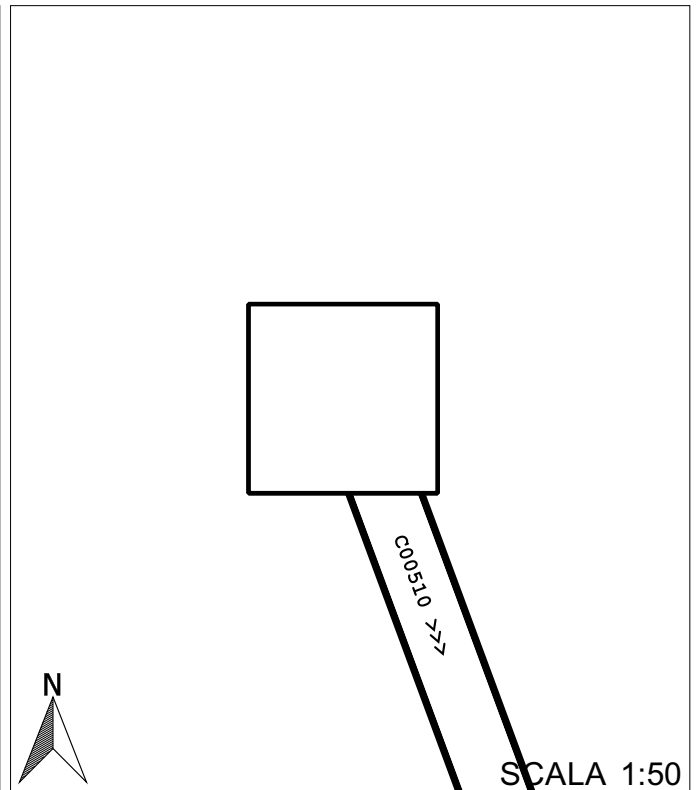
Data rilievo: 2017 05 11

Coordinata x: 1727916.16
Coordinata y: 5061416.674
Indirizzo: Via Nugoletti
Comune: Castelfranco Veneto

Tipo: pozzetto ispezione
Rete: bianca
Forma: rettangolare

Quota piano strada: 40.79
Quota cielo:
Quota fondo: 39.2

Sedimenti: 0%
Livello acqua stagnante: -



CONDOTTE USCITA

Codice	Materiale	Forma	Dimensioni (m)	Manutenzione	Quota scorrimento (m s.m.m.)
C00510	cem	circolare	0.5	buona	39.28

CONDOTTE ENTRATA

Codice	Materiale	Forma	Dimensioni (m)	Manutenzione	Quota scorrimento (m s.m.m.)



SCALA 1:2,000



Codice: P00401

Data rilievo: 2017 05 11



Foto interno



Foto esterna



Codice: P00402

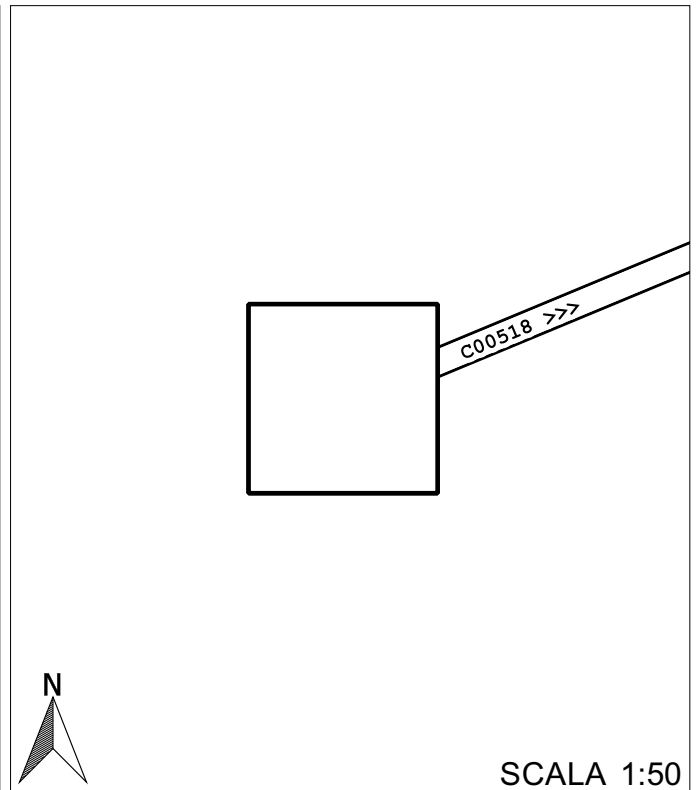
Data rilievo: 2017 05 11

Coordinata x: 1728007.182
Coordinata y: 5061509.572
Indirizzo: **Via Piccinini**
Comune: **Castelfranco Veneto**

Tipo: **pozzetto ispezione**
Rete: **bianca**
Forma: **rettangolare**

Quota piano strada: **40.59**
Quota cielo:
Quota fondo: **39.79**

Sedimenti: **0%**
Livello acqua stagnante: -



CONDOTTE USCITA

Codice	Materiale	Forma	Dimensioni (m)	Manutenzione	Quota scorrimento (m s.m.m.)
C00518	pvc	circolare	0.2	buona	39.81

CONDOTTE ENTRATA

Codice	Materiale	Forma	Dimensioni (m)	Manutenzione	Quota scorrimento (m s.m.m.)





Codice: P00402

Data rilievo: 2017 05 11



Foto interno



Foto esterna



Codice: P00403

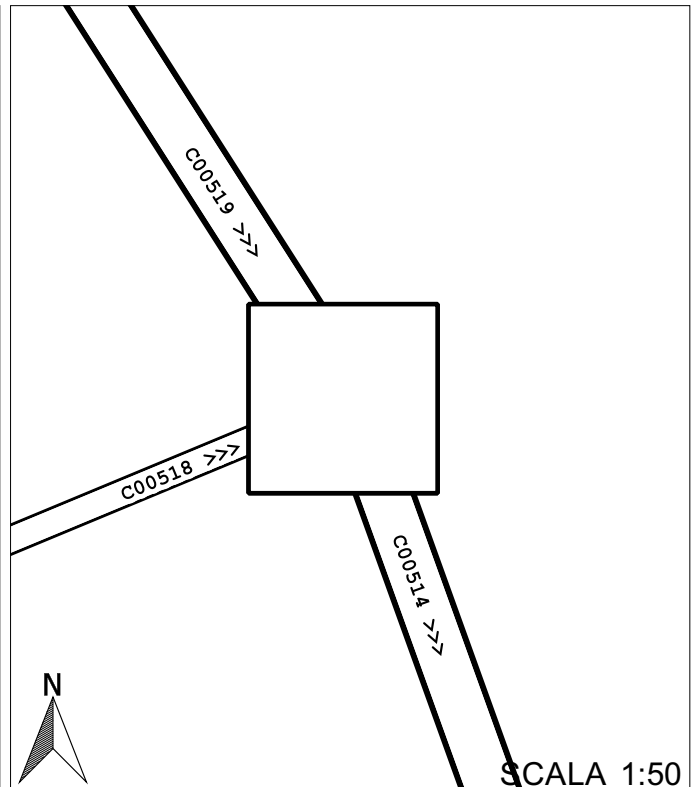
Data rilievo: 2017 05 11

Coordinata x: 1728025.83
Coordinata y: 5061517.322
Indirizzo: **Via Piccinini**
Comune: **Castelfranco Veneto**

Tipo: **pozzetto ispezione**
Rete: **bianca**
Forma: **rettangolare**

Quota piano strada: **40.51**
Quota cielo:
Quota fondo: **39.6**

Sedimenti: **0%**
Livello acqua stagnante: -

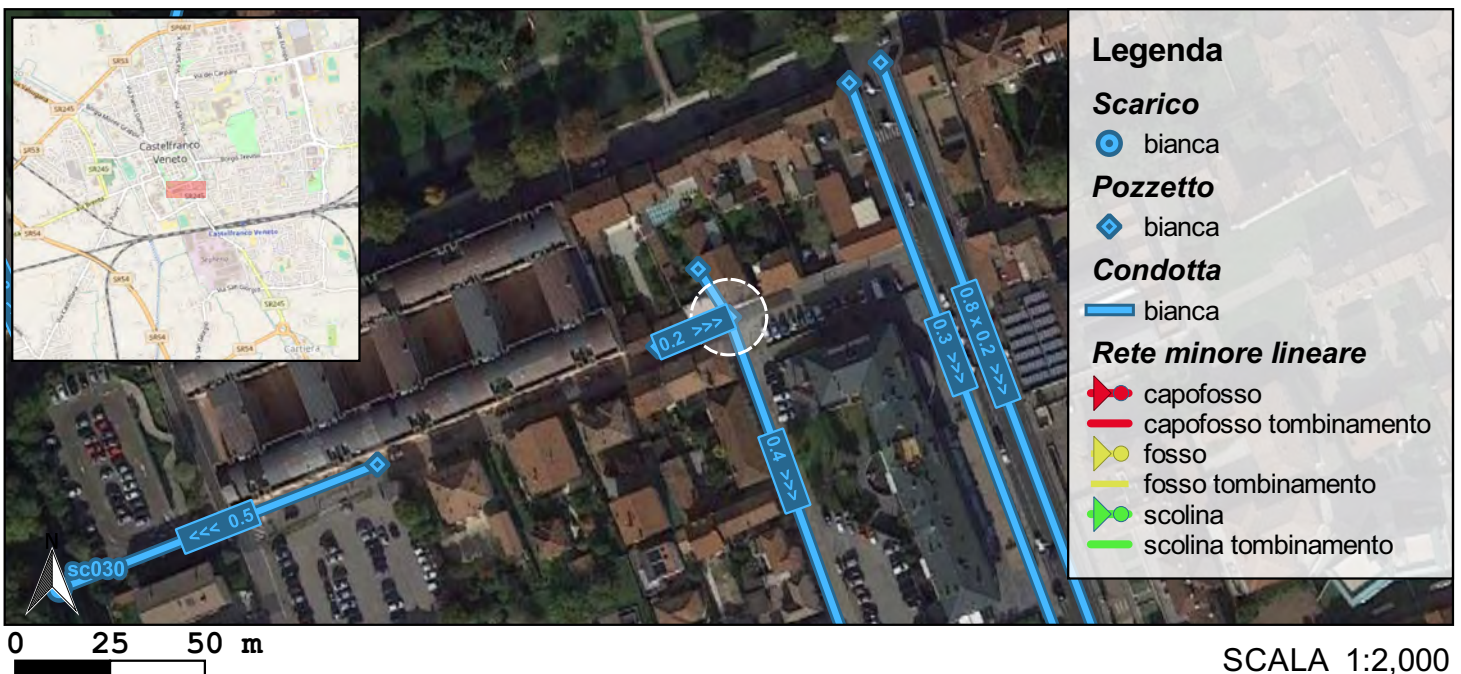


CONDOTTE USCITA

Codice	Materiale	Forma	Dimensioni (m)	Manutenzione	Quota scorrimento (m s.m.m.)
C00514	cem	circolare	0.4	buona	39.64

CONDOTTE ENTRATA

Codice	Materiale	Forma	Dimensioni (m)	Manutenzione	Quota scorrimento (m s.m.m.)
C00518	pvc	circolare	0.2	buona	39.64
C00519	cem	circolare	0.4	buona	39.6



SCALA 1:2,000



Codice: P00403

Data rilievo: 2017 05 11



Foto interno



Foto interno



Foto esterna



Codice: P00404

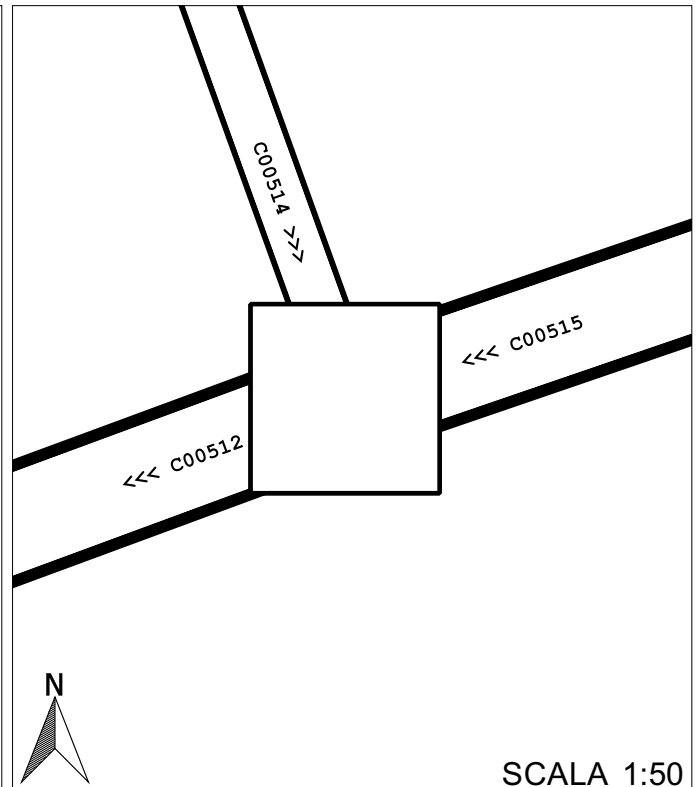
Data rilievo: 2017 05 11

Coordinata x: 1728075.398
Coordinata y: 5061379.735
Indirizzo: **Via Rizzetti**
Comune: **Castelfranco Veneto**

Tipo: **pozzetto ispezione**
Rete: **bianca**
Forma: **rettangolare**

Quota piano strada: **40.47**
Quota cielo:
Quota fondo: **38.99**

Sedimenti: **0%**
Livello acqua stagnante: -

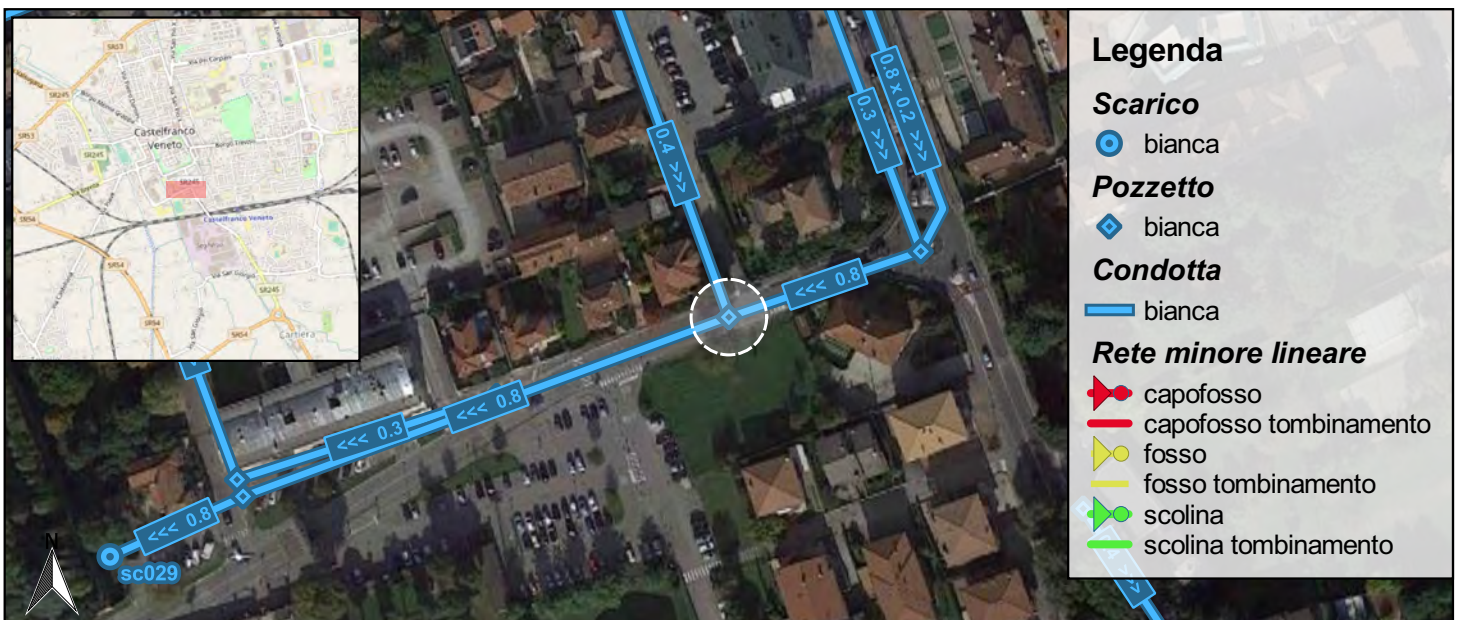


CONDOTTE USCITA

Codice	Materiale	Forma	Dimensioni (m)	Manutenzione	Quota scorrimento (m s.m.m.)
C00512	cem	circolare	0.8	buona	

CONDOTTE ENTRATA

Codice	Materiale	Forma	Dimensioni (m)	Manutenzione	Quota scorrimento (m s.m.m.)
C00514	cem	circolare	0.4	buona	38.99
C00515	cem	circolare	0.8	buona	



0 25 50 m

SCALA 1:2,000



Codice: P00404

Data rilievo: 2017 05 11



Foto interno



Foto interno



Foto esterna



Codice: P00405

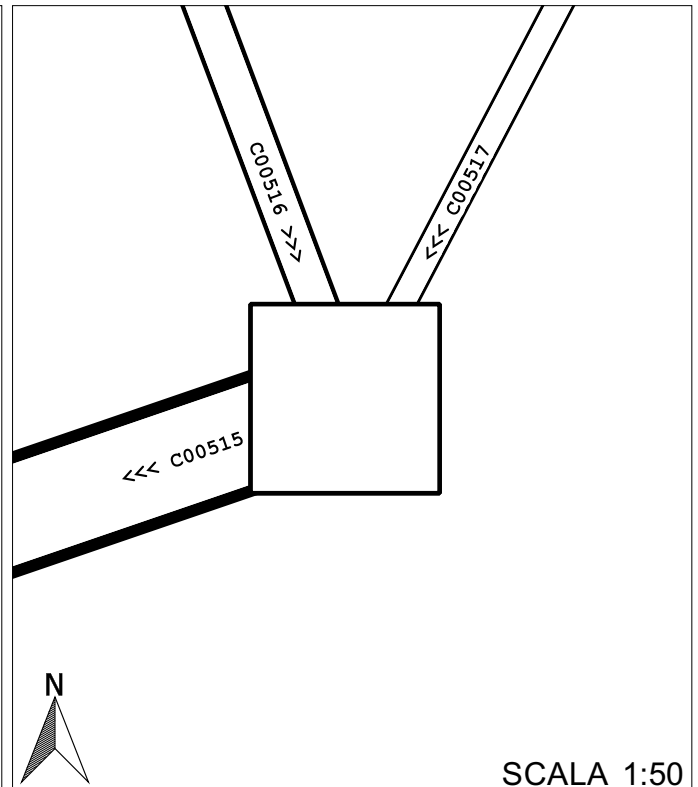
Data rilievo: 2017 05 11

Coordinata x: 1728125.994
Coordinata y: 5061397.077
Indirizzo: **Via Matteotti**
Comune: **Castelfranco Veneto**

Tipo: **pozzetto ispezione**
Rete: **bianca**
Forma: **rettangolare**

Quota piano strada: **40.67**
Quota cielo:
Quota fondo: **39.29**

Sedimenti: **0%**
Livello acqua stagnante: -

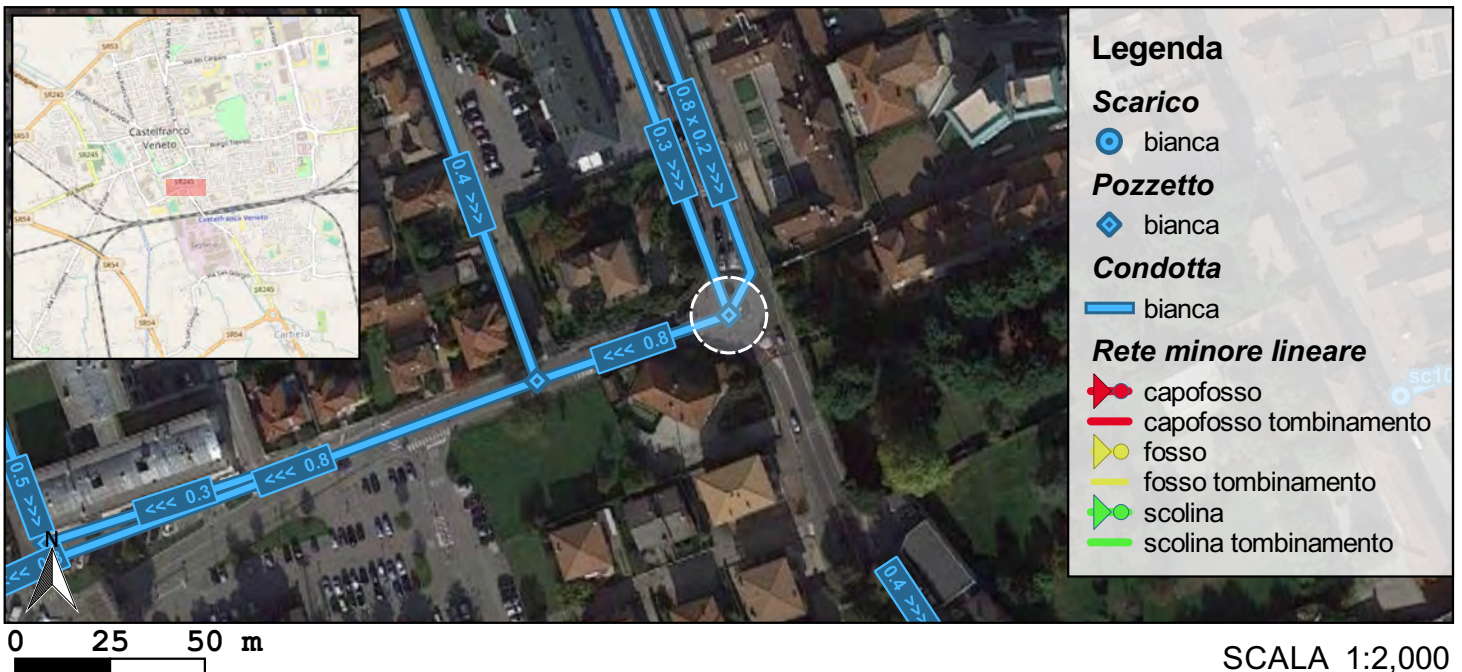


CONDOTTE USCITA

Codice	Materiale	Forma	Dimensioni (m)	Manutenzione	Quota scorrimento (m s.m.m.)
C00515	cem	circolare	0.8	buona	39.28

CONDOTTE ENTRATA

Codice	Materiale	Forma	Dimensioni (m)	Manutenzione	Quota scorrimento (m s.m.m.)
C00516	cem	circolare	0.3	buona	39.52
C00517	cem	rettangolare	0.8 x 0.2	buona	39.28





Codice: P00405

Data rilievo: 2017 05 11



Foto interno



Foto interno



Foto esterna



Codice: P00406

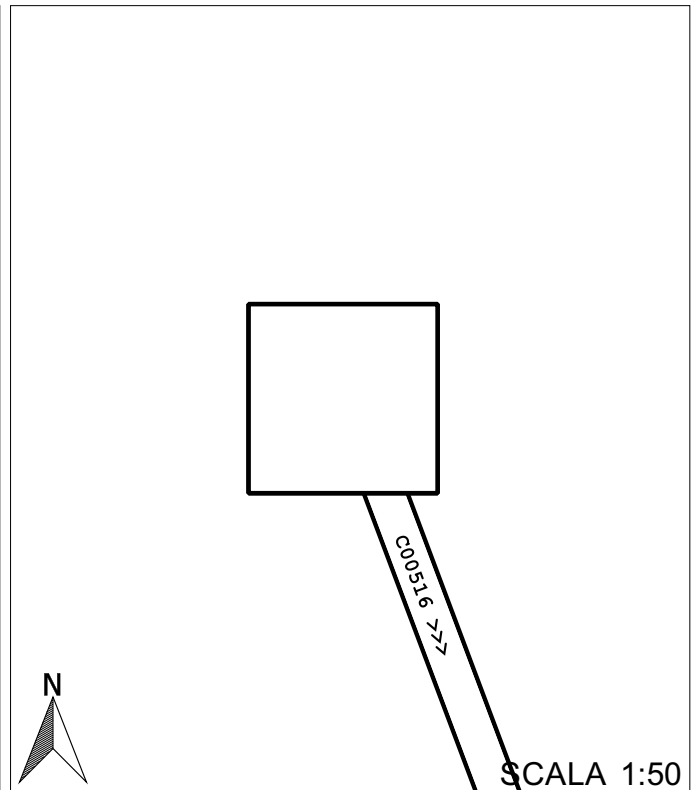
Data rilievo: 2017 05 12

Coordinata x: 1728057.591
Coordinata y: 5061579.116
Indirizzo: **Via Matteotti**
Comune: **Castelfranco Veneto**

Tipo: **pozzetto ispezione**
Rete: **bianca**
Forma: **rettangolare**

Quota piano strada: **41.33**
Quota cielo:
Quota fondo: **40.56**

Sedimenti: **0%**
Livello acqua stagnante: -

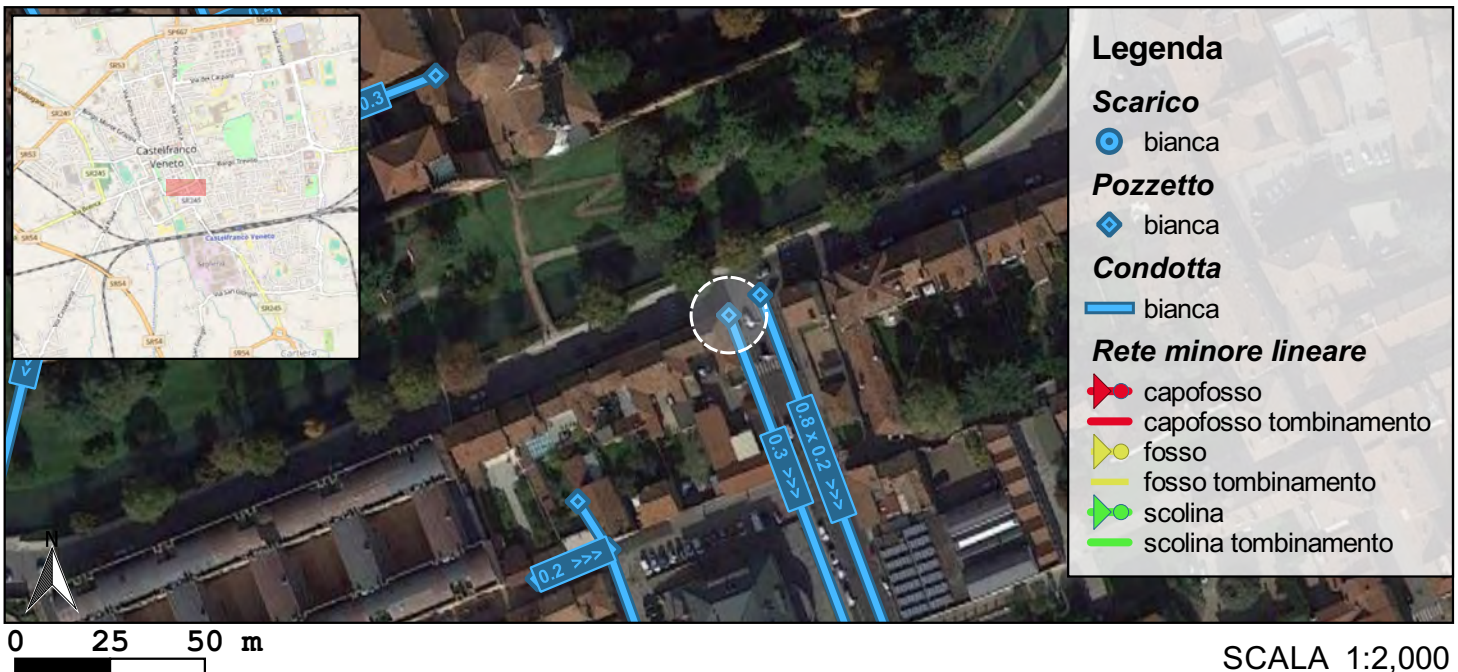


CONDOTTE USCITA

Codice	Materiale	Forma	Dimensioni (m)	Manutenzione	Quota scorrimento (m s.m.m.)
C00516	cem	circolare	0.3	buona	40.7

CONDOTTE ENTRATA

Codice	Materiale	Forma	Dimensioni (m)	Manutenzione	Quota scorrimento (m s.m.m.)





Codice: P00406

Data rilievo: 2017 05 12



Foto interno



Foto esterna



Codice: P00407

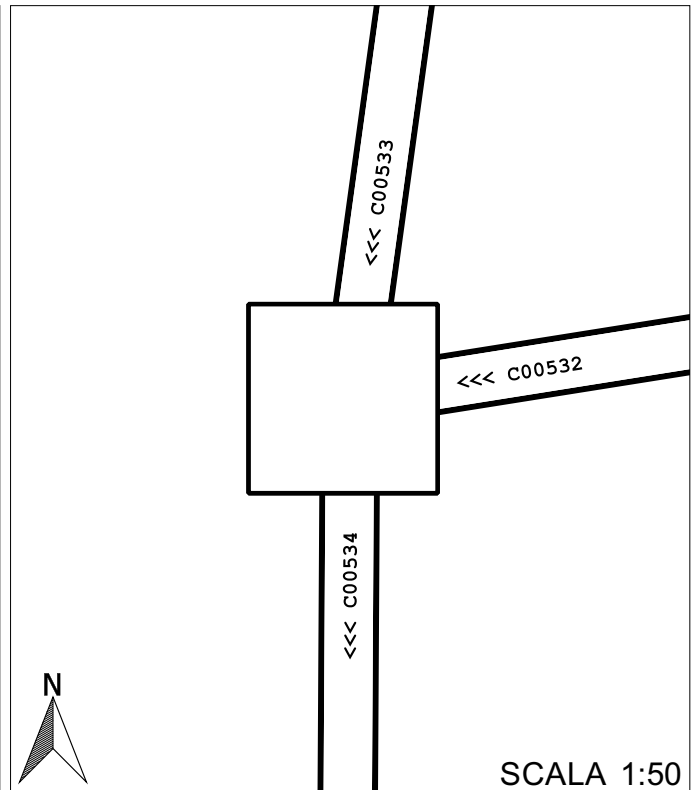
Data rilievo: 2017 05 12

Coordinata x: 1727943.313
Coordinata y: 5062543.453
Indirizzo: Via San Pio X
Comune: Castelfranco Veneto

Tipo: pozzetto ispezione
Rete: bianca
Forma: rettangolare

Quota piano strada: 43.72
Quota cielo:
Quota fondo: 42.52

Sedimenti: 600%
Livello acqua stagnante: -

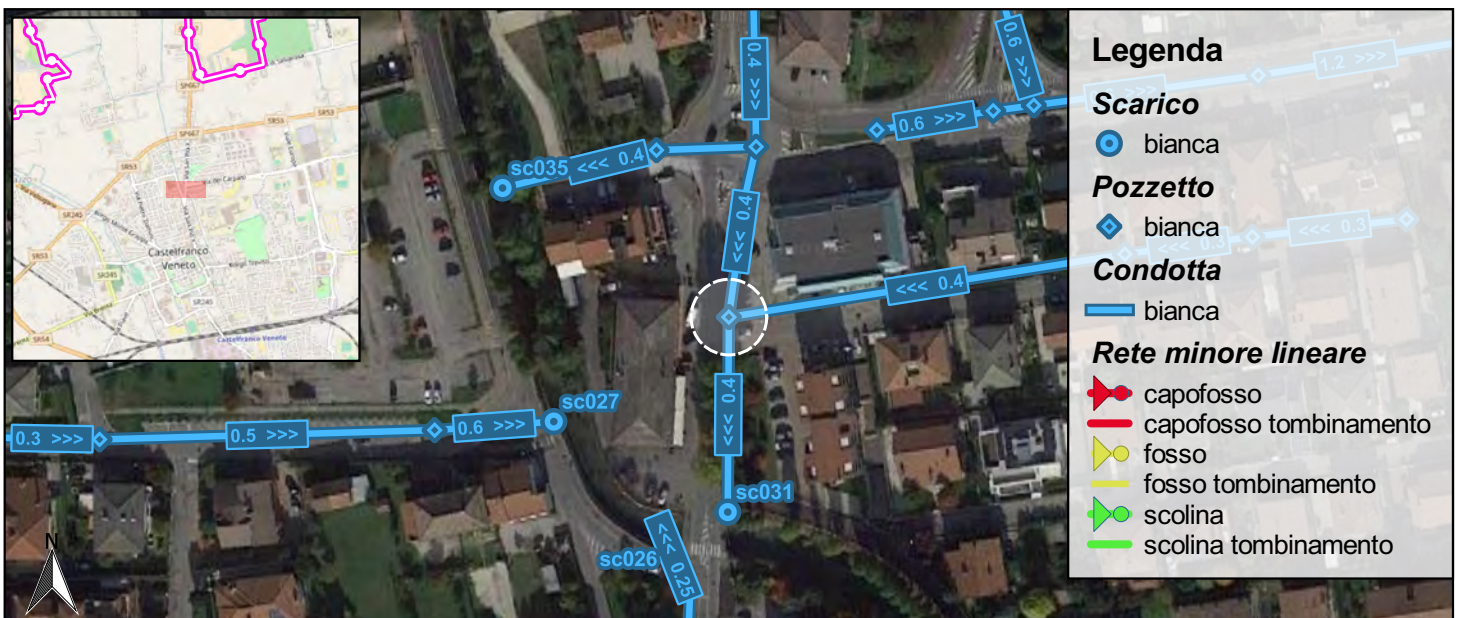


CONDOTTE USCITA

Codice	Materiale	Forma	Dimensioni (m)	Manutenzione	Quota scorrimento (m s.m.m.)
C00534	cem	circolare	0.4	buona	42.52

CONDOTTE ENTRATA

Codice	Materiale	Forma	Dimensioni (m)	Manutenzione	Quota scorrimento (m s.m.m.)
C00532	cem	circolare	0.4	buona	42.56
C00533	cem	circolare	0.4	buona	42.54



0 25 50 m

SCALA 1:2,000



Codice: P00407

Data rilievo: 2017 05 12



Foto interno



Foto esterna



Codice: P00408

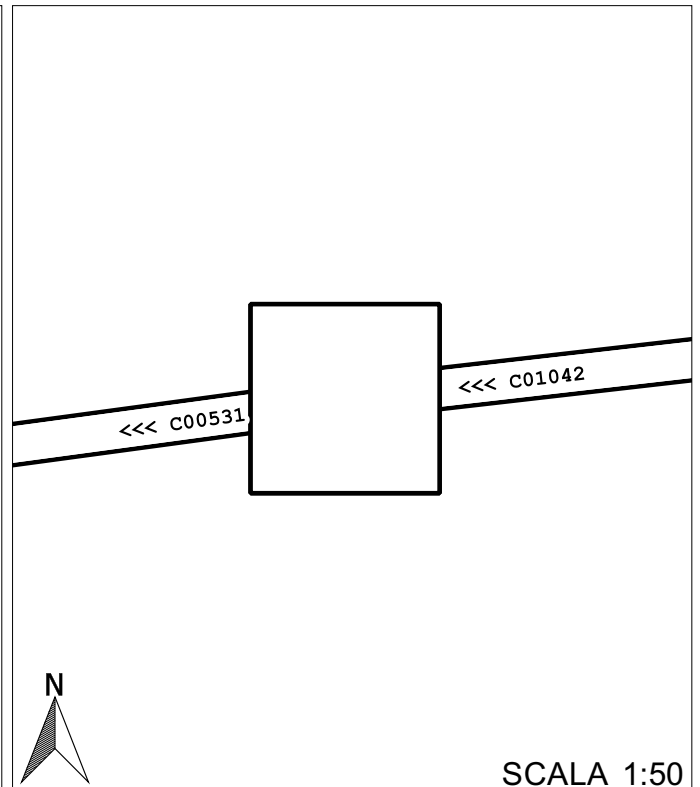
Data rilievo: 2017 05 12

Coordinata x: 1728081.407
Coordinata y: 5062564.612
Indirizzo: Via Dei Platani
Comune: Castelfranco Veneto

Tipo: pozzetto ispezione
Rete: bianca
Forma: rettangolare

Quota piano strada: 43.27
Quota cielo:
Quota fondo: 42.59

Sedimenti: 0%
Livello acqua stagnante: -

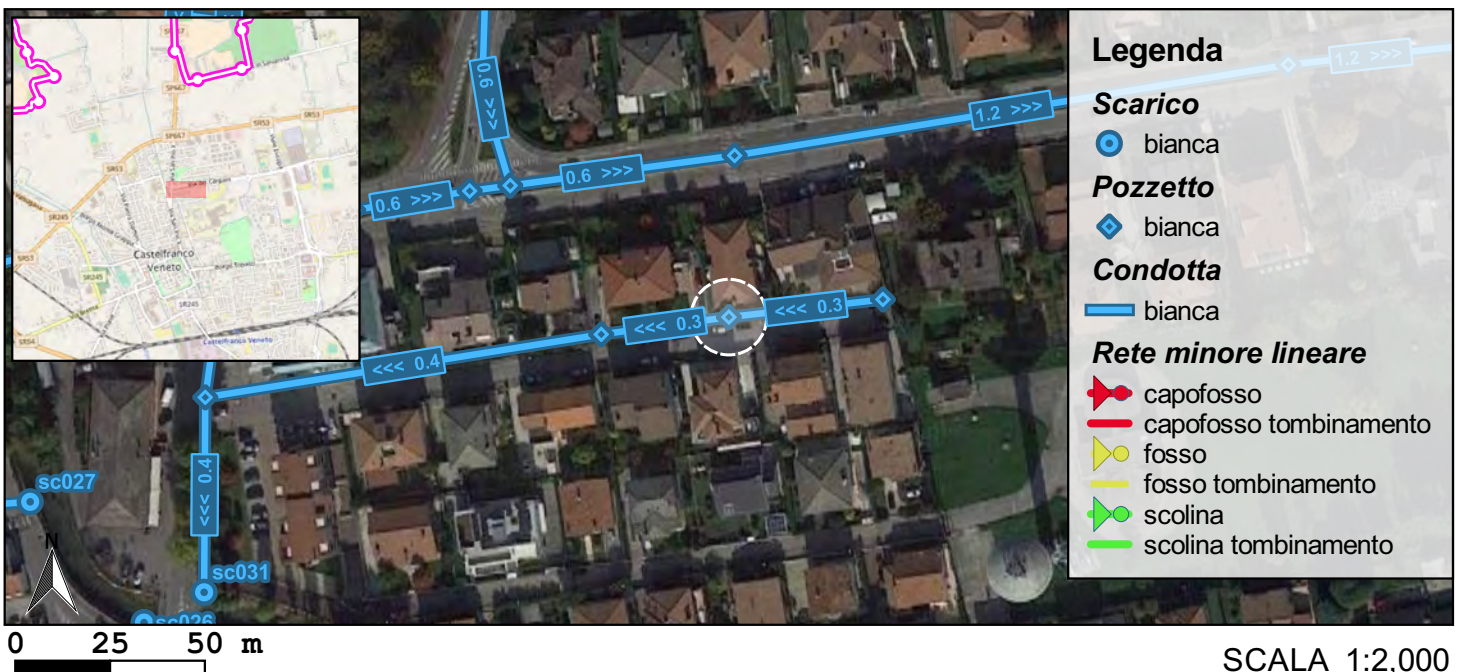


CONDOTTE USCITA

Codice	Materiale	Forma	Dimensioni (m)	Manutenzione	Quota scorrimento (m s.m.m.)
C00531	cem	circolare	0.3	buona	42.81

CONDOTTE ENTRATA

Codice	Materiale	Forma	Dimensioni (m)	Manutenzione	Quota scorrimento (m s.m.m.)
C01042		circolare	0.3	buona	42.83





Codice: P00408

Data rilievo: 2017 05 12



Foto interno



Foto esterna



Codice: P00409

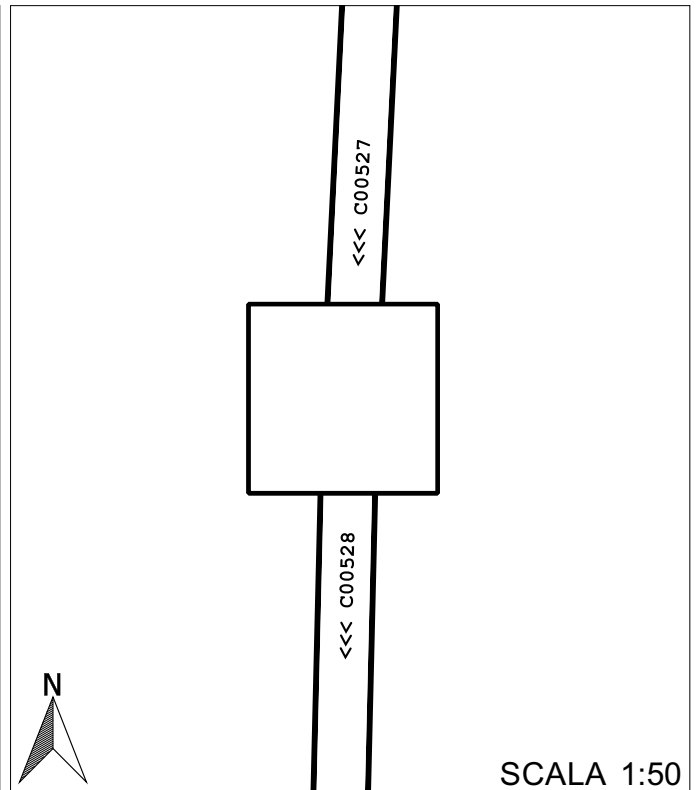
Data rilievo: 2017 05 12

Coordinata x: 1727951.797
Coordinata y: 5062740.208
Indirizzo: Via San Pio X
Comune: Castelfranco Veneto

Tipo: **pozzetto ispezione**
Rete: **bianca**
Forma: **rettangolare**

Quota piano strada: **44.37**
Quota cielo:
Quota fondo: **42.85**

Sedimenti: **600%**
Livello acqua stagnante: -

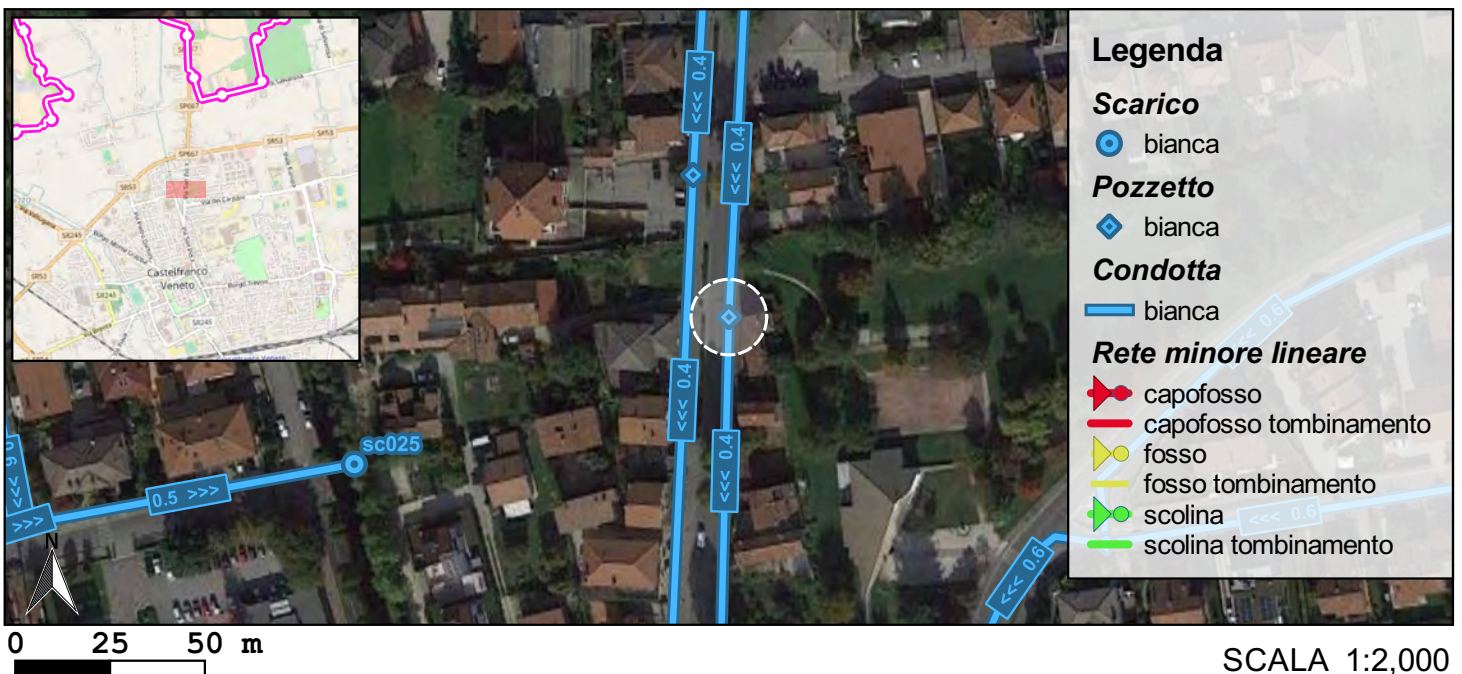


CONDOTTE USCITA

Codice	Materiale	Forma	Dimensioni (m)	Manutenzione	Quota scorrimento (m s.m.m.)
C00528	cem	circolare	0.4	buona	42.85

CONDOTTE ENTRATA

Codice	Materiale	Forma	Dimensioni (m)	Manutenzione	Quota scorrimento (m s.m.m.)
C00527	cem	circolare	0.4	buona	42.9





Codice: P00409

Data rilievo: 2017 05 12



Foto interno



Foto esterna



Codice: P00410

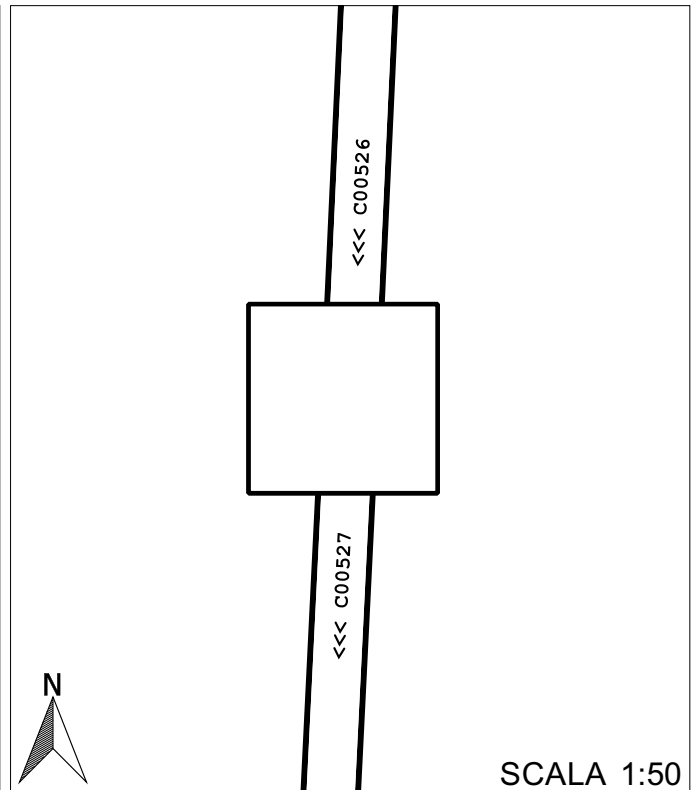
Data rilievo: 2017 05 12

Coordinata x: 1727961.319
Coordinata y: 5062933.749
Indirizzo: Via San Pio X
Comune: Castelfranco Veneto

Tipo: **pozzetto ispezione**
Rete: **bianca**
Forma: **rettangolare**

Quota piano strada: **44.97**
Quota cielo:
Quota fondo: **43.39**

Sedimenti: **1000%**
Livello acqua stagnante: -



SCALA 1:50

CONDOTTE USCITA

Codice	Materiale	Forma	Dimensioni (m)	Manutenzione	Quota scorrimento (m s.m.m.)
C00527	cem	circolare	0.4	buona	43.39

CONDOTTE ENTRATA

Codice	Materiale	Forma	Dimensioni (m)	Manutenzione	Quota scorrimento (m s.m.m.)
C00526	cem	circolare	0.4	buona	43.39



SCALA 1:2,000



Codice: P00410

Data rilievo: 2017 05 12



Foto interno



Foto interno



Foto esterna



Codice: P00411

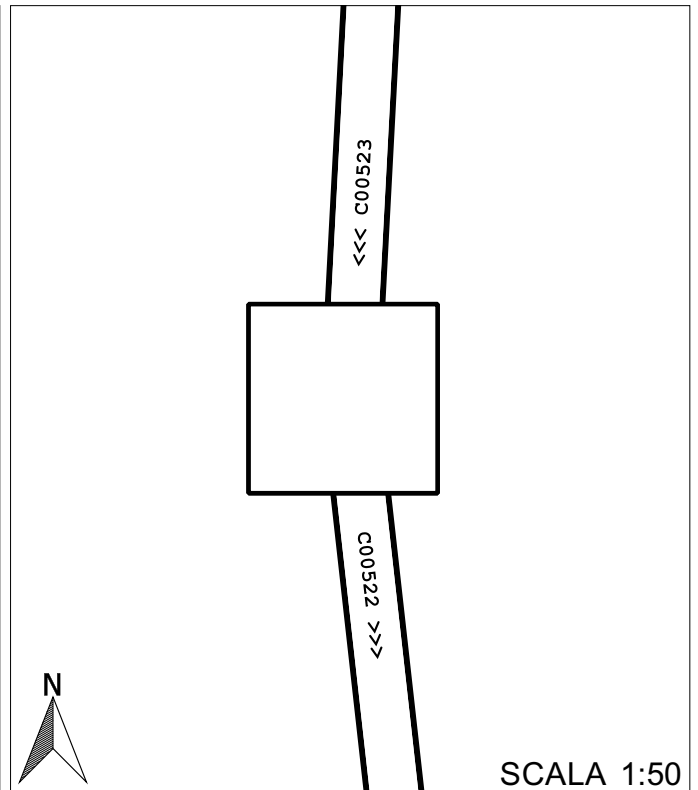
Data rilievo: 2017 05 12

Coordinata x: 1727954.419
Coordinata y: 5063024.389
Indirizzo: Via San Pio X
Comune: Castelfranco Veneto

Tipo: pozzetto ispezione
Rete: bianca
Forma: rettangolare

Quota piano strada: 44.99
Quota cielo:
Quota fondo: 43.89

Sedimenti: 1300%
Livello acqua stagnante: -

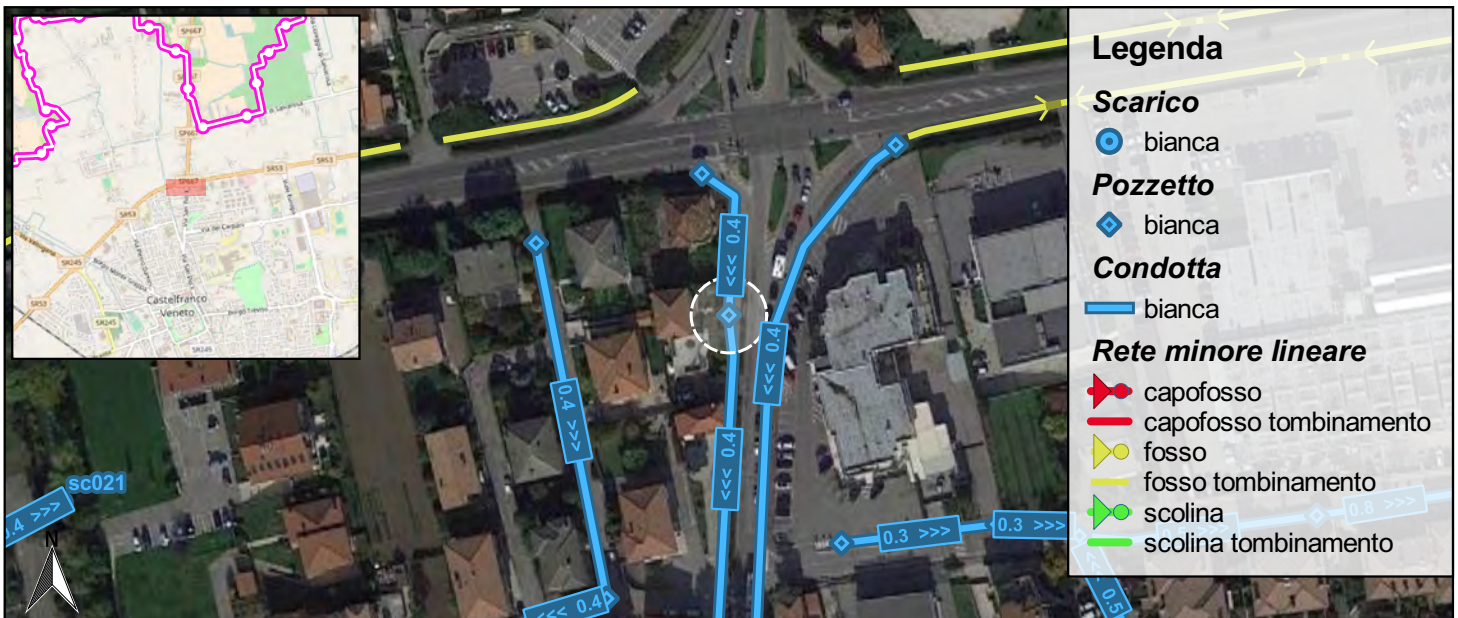


CONDOTTE USCITA

Codice	Materiale	Forma	Dimensioni (m)	Manutenzione	Quota scorrimento (m s.m.m.)
C00522	cem	circolare	0.4	buona	43.89

CONDOTTE ENTRATA

Codice	Materiale	Forma	Dimensioni (m)	Manutenzione	Quota scorrimento (m s.m.m.)
C00523	cem	circolare	0.4	buona	43.89



0 25 50 m

SCALA 1:2,000



Codice: P00411

Data rilievo: 2017 05 12



Foto interno



Foto interno



Foto esterna



Codice: P00412

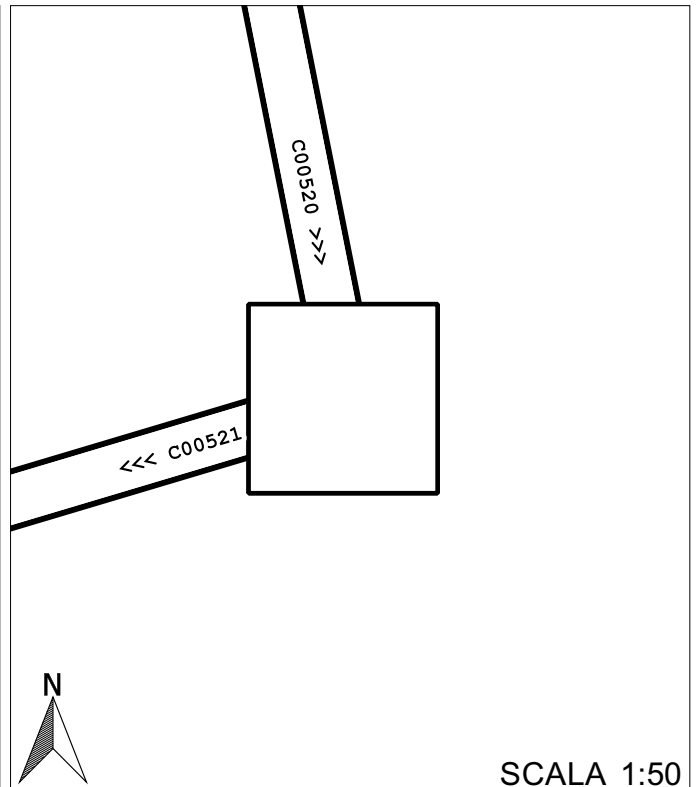
Data rilievo: 2017 05 12

Coordinata x: 1727922.193
Coordinata y: 5062949.631
Indirizzo: **Via Monico**
Comune: **Castelfranco Veneto**

Tipo: **pozzetto ispezione**
Rete: **bianca**
Forma: **rettangolare**

Quota piano strada: **44.04**
Quota cielo:
Quota fondo: **42.94**

Sedimenti: **1800%**
Livello acqua stagnante: -

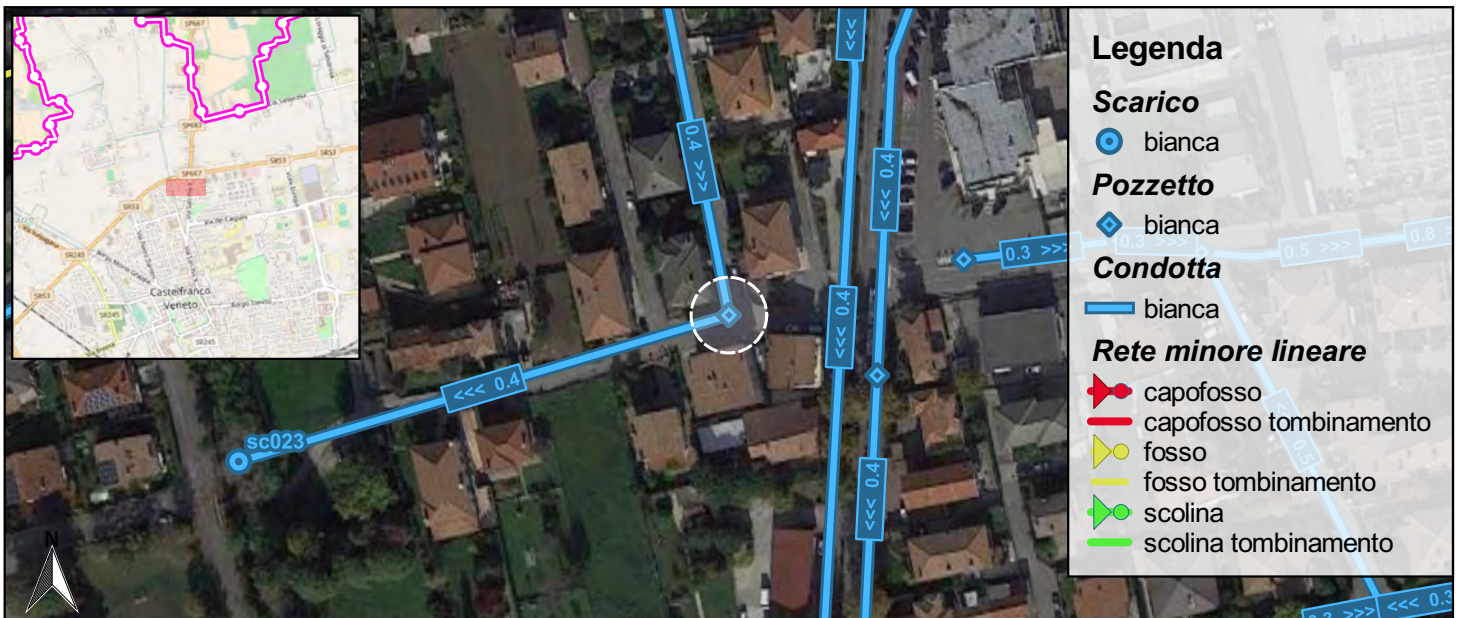


CONDOTTE USCITA

Codice	Materiale	Forma	Dimensioni (m)	Manutenzione	Quota scorrimento (m s.m.m.)
C00521	cem	circolare	0.4	buona	42.94

CONDOTTE ENTRATA

Codice	Materiale	Forma	Dimensioni (m)	Manutenzione	Quota scorrimento (m s.m.m.)
C00520	cem	circolare	0.4	buona	43.04



SCALA 1:2,000



Codice: P00412

Data rilievo: 2017 05 12



Foto interno



Foto interno



Foto esterna



Codice: P00413

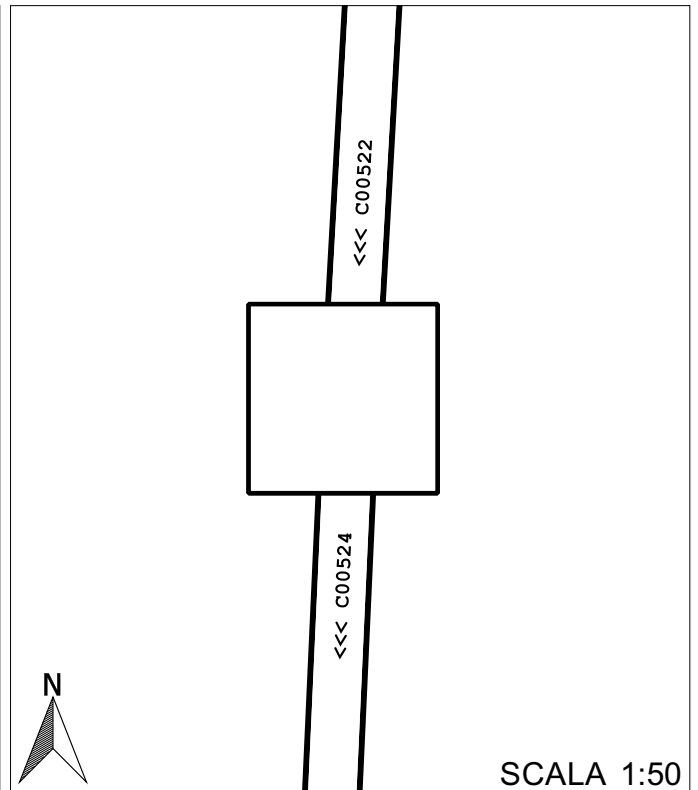
Data rilievo: 2017 05 12

Coordinata x: 1727942.384
Coordinata y: 5062777.677
Indirizzo: Via San Pio X
Comune: Castelfranco Veneto

Tipo: pozzetto ispezione
Rete: bianca
Forma: rettangolare

Quota piano strada: 44.11
Quota cielo:
Quota fondo: 43.15

Sedimenti: 0%
Livello acqua stagnante: -



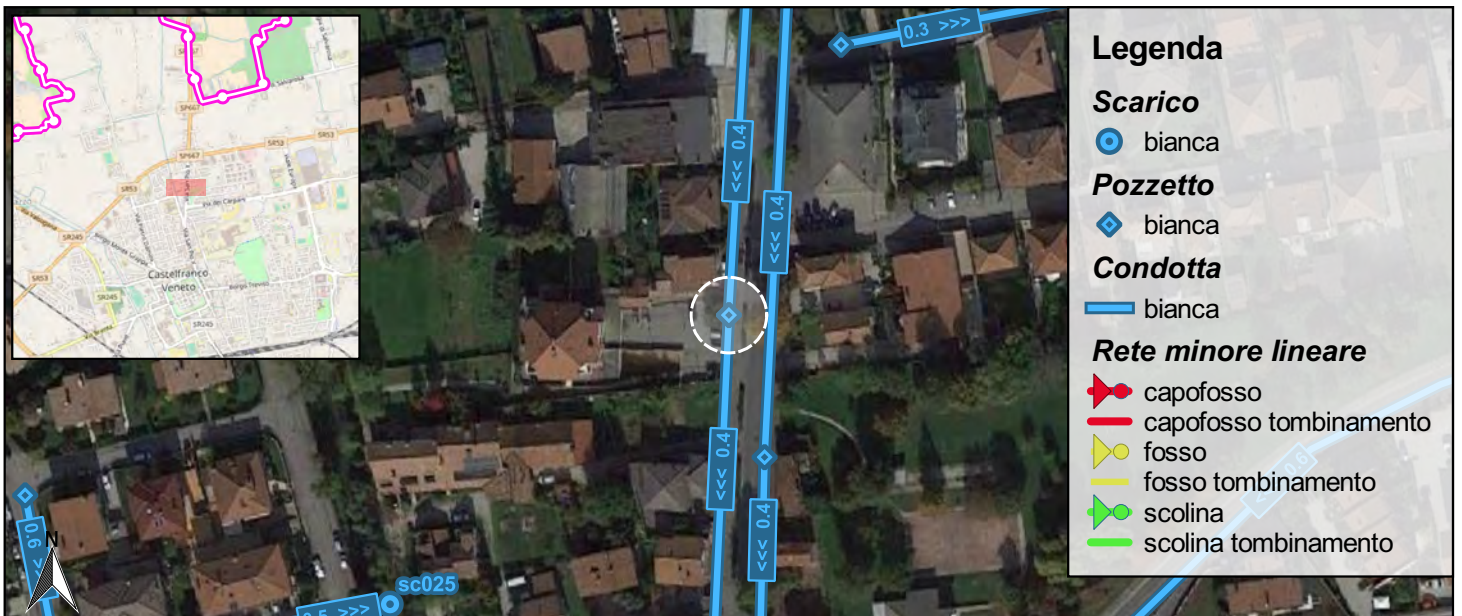
SCALA 1:50

CONDOTTE USCITA

Codice	Materiale	Forma	Dimensioni (m)	Manutenzione	Quota scorrimento (m s.m.m.)
C00524	cem	circolare	0.4	buona	43.15

CONDOTTE ENTRATA

Codice	Materiale	Forma	Dimensioni (m)	Manutenzione	Quota scorrimento (m s.m.m.)
C00522	cem	circolare	0.4	buona	43.17



Legenda

Scarico

● bianca

Pozzetto

◆ bianca

Condotta

— bianca

Rete minore lineare

▲ capofosso

▲ capofosso tombinamento

▲ fosso

▲ fosso tombinamento

▲ scolina

▲ scolina tombinamento

0 25 50 m

SCALA 1:2,000



Codice: P00413

Data rilievo: 2017 05 12



Foto interno



Foto interno



Foto esterna



Codice: P00414

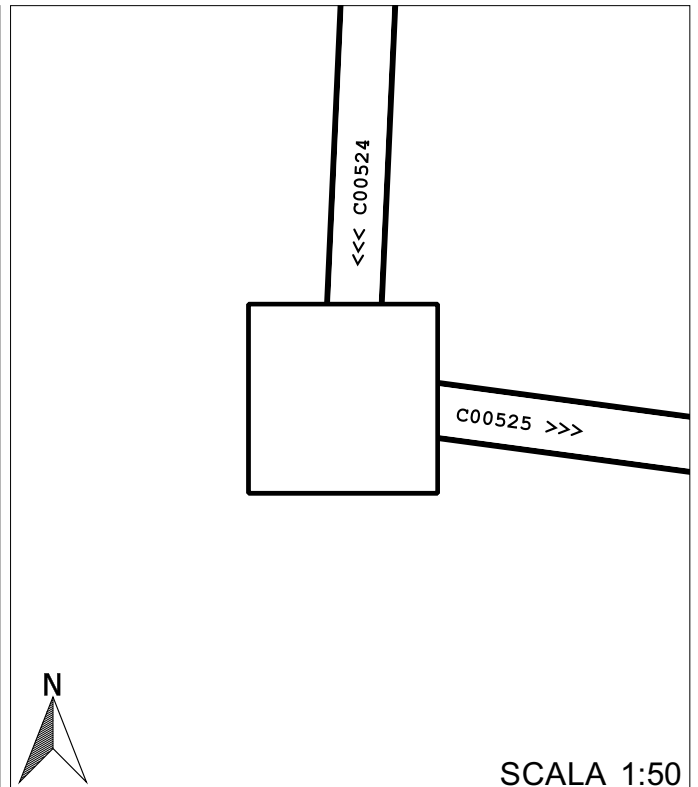
Data rilievo: 2017 05 12

Coordinata x: 1727936.35
Coordinata y: 5062644.473
Indirizzo: Via San Pio X
Comune: Castelfranco Veneto

Tipo: pozzetto ispezione
Rete: bianca
Forma: rettangolare

Quota piano strada: 43.98
Quota cielo:
Quota fondo: 43.01

Sedimenti: 1500%
Livello acqua stagnante: -

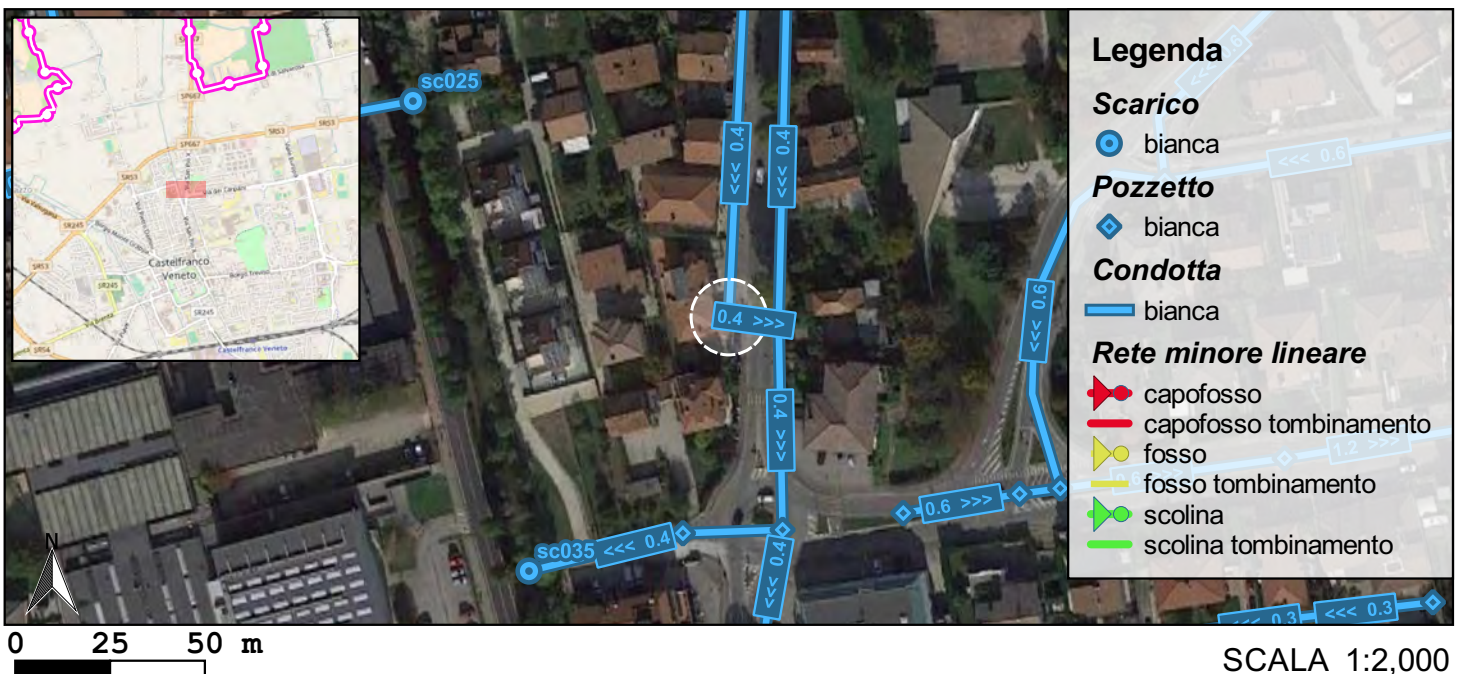


CONDOTTE USCITA

Codice	Materiale	Forma	Dimensioni (m)	Manutenzione	Quota scorrimento (m s.m.m.)
C00525	cem	circolare	0.4	buona	43.01

CONDOTTE ENTRATA

Codice	Materiale	Forma	Dimensioni (m)	Manutenzione	Quota scorrimento (m s.m.m.)
C00524	cem	circolare	0.4	buona	43.01





Codice: P00414

Data rilievo: 2017 05 12



Foto interno



Foto interno




Foto esterna



Codice: P00415

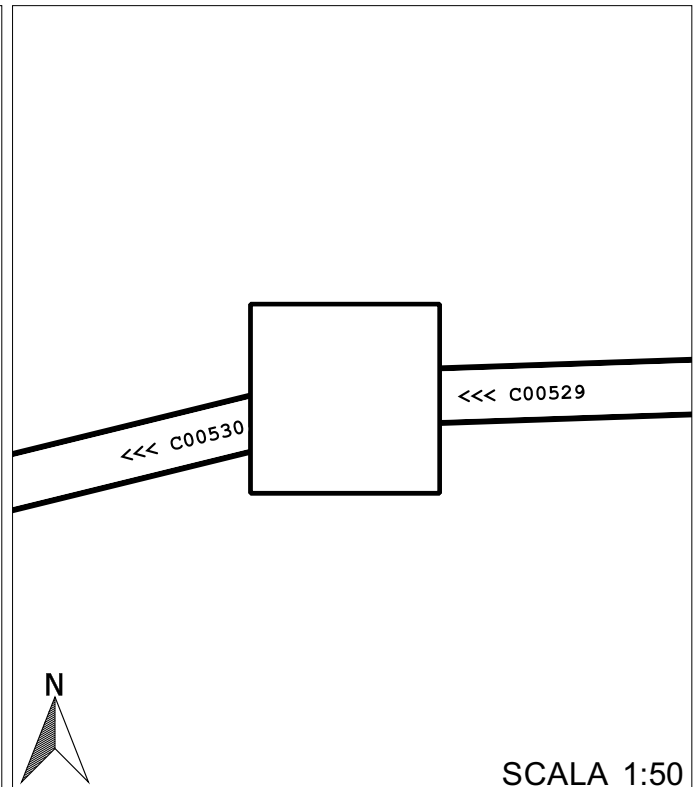
Data rilievo: 2017 05 12

Coordinata x: 1727924.227
Coordinata y: 5062587.48
Indirizzo: Via San Pio X
Comune: Castelfranco Veneto

Tipo: **pozzetto ispezione**
Rete: **bianca**
Forma: **rettangolare**

Quota piano strada: **43.78**
Quota cielo:
Quota fondo: **42.41**

Sedimenti: **0%**
Livello acqua stagnante: -

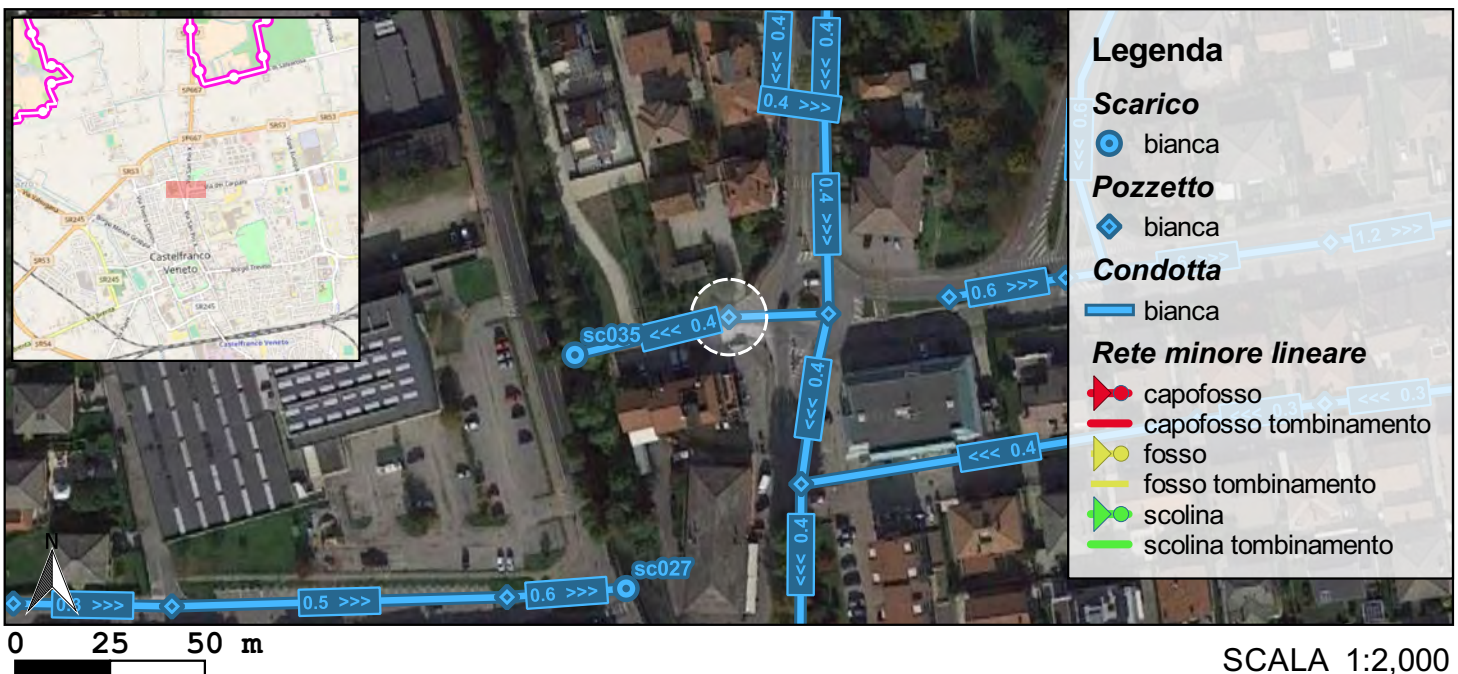


CONDOTTE USCITA

Codice	Materiale	Forma	Dimensioni (m)	Manutenzione	Quota scorrimento (m s.m.m.)
C00530	cem	circolare	0.4	buona	42.55

CONDOTTE ENTRATA

Codice	Materiale	Forma	Dimensioni (m)	Manutenzione	Quota scorrimento (m s.m.m.)
C00529	cem	circolare	0.4	buona	42.59





Codice: P00415

Data rilievo: 2017 05 12



Foto interno



Foto interno



Foto esterna



Codice: P00416

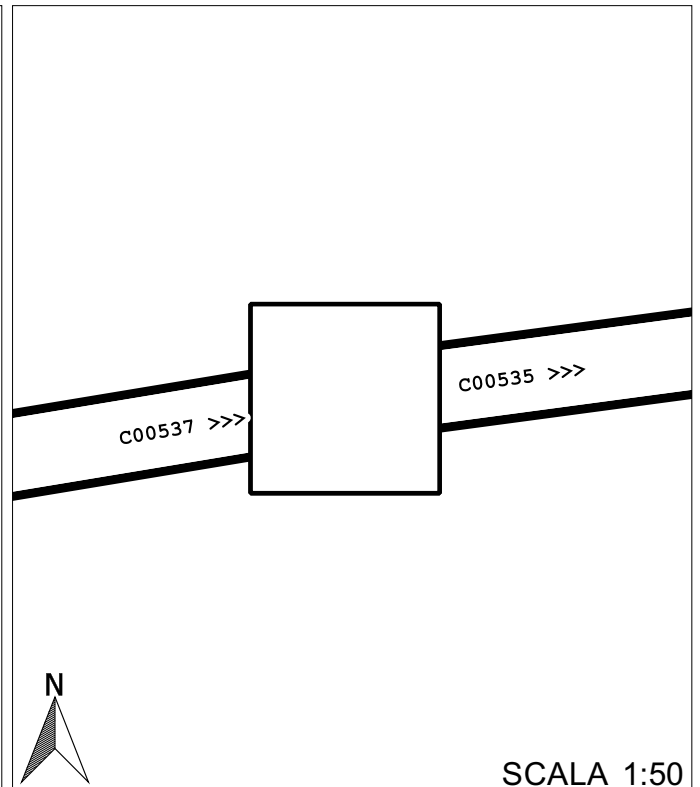
Data rilievo: 2017 05 12

Coordinata x: 1728013.027
Coordinata y: 5062597.871
Indirizzo: **Via Dei Carpani**
Comune: **Castelfranco Veneto**

Tipo: **ispezione su condotta**
Rete: **bianca**
Forma: **rettangolare**

Quota piano strada: **43.19**
Quota cielo:
Quota fondo: **41.94**

Sedimenti: **0%**
Livello acqua stagnante: -



CONDOTTE USCITA

Codice	Materiale	Forma	Dimensioni (m)	Manutenzione	Quota scorrimento (m s.m.m.)
C00535	cem	circolare	0.6	buona	41.94

CONDOTTE ENTRATA

Codice	Materiale	Forma	Dimensioni (m)	Manutenzione	Quota scorrimento (m s.m.m.)
C00537	cem	circolare	0.6	buona	41.94





Codice: P00416

Data rilievo: 2017 05 12



Foto interno



Foto interno



Foto esterna



Codice: P00417

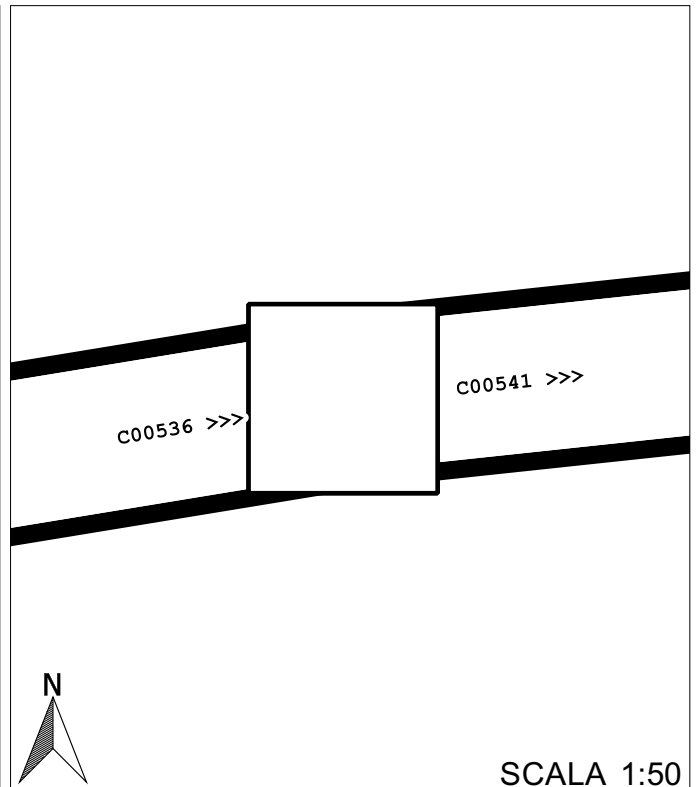
Data rilievo: 2017 05 12

Coordinata x: 1728228.946
Coordinata y: 5062631.182
Indirizzo: **Via Dei Carpani**
Comune: **Castelfranco Veneto**

Tipo: **ispezione su condotta**
Rete: **bianca**
Forma: **rettangolare**

Quota piano strada: **42.96**
Quota cielo:
Quota fondo: **41.68**

Sedimenti: **0%**
Livello acqua stagnante: -



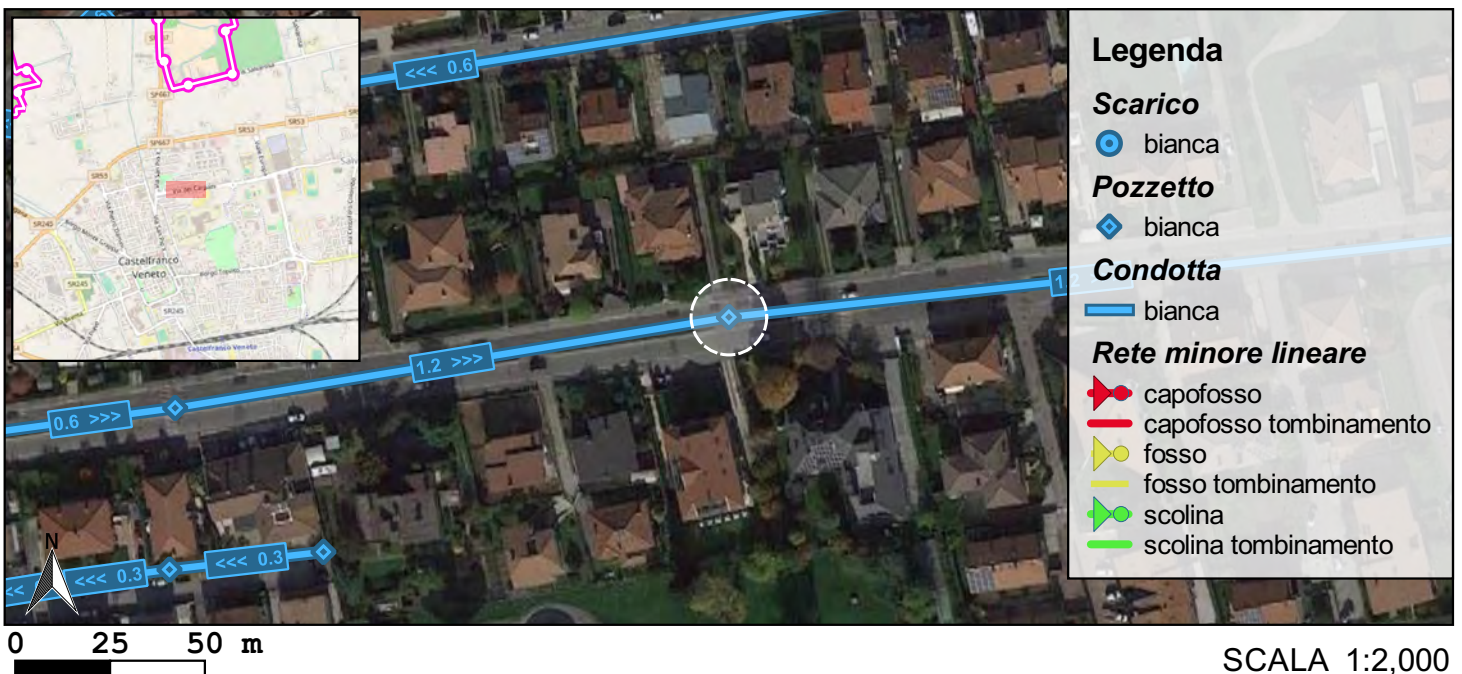
SCALA 1:50

CONDOTTE USCITA

Codice	Materiale	Forma	Dimensioni (m)	Manutenzione	Quota scorrimento (m s.m.m.)
C00541	cem	circolare	1.2	buona	41.68

CONDOTTE ENTRATA

Codice	Materiale	Forma	Dimensioni (m)	Manutenzione	Quota scorrimento (m s.m.m.)
C00536	cem	circolare	1.2	buona	41.68



SCALA 1:2,000



Codice: P00417

Data rilievo: 2017 05 12



Foto interno



Foto interno



Foto esterna



Codice: P00418

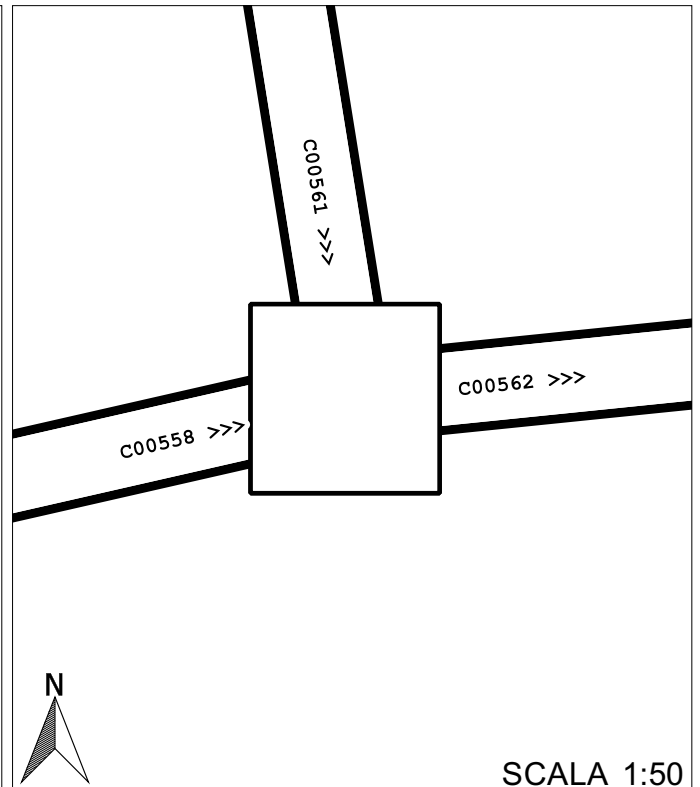
Data rilievo: 2017 05 12

Coordinata x: 1728553.659
Coordinata y: 5062842.544
Indirizzo: Via Dei Faggi
Comune: Castelfranco Veneto

Tipo: **pozzetto ispezione**
Rete: **bianca**
Forma: **rettangolare**

Quota piano strada: **44.17**
Quota cielo:
Quota fondo: **41.81**

Sedimenti: **0%**
Livello acqua stagnante: -

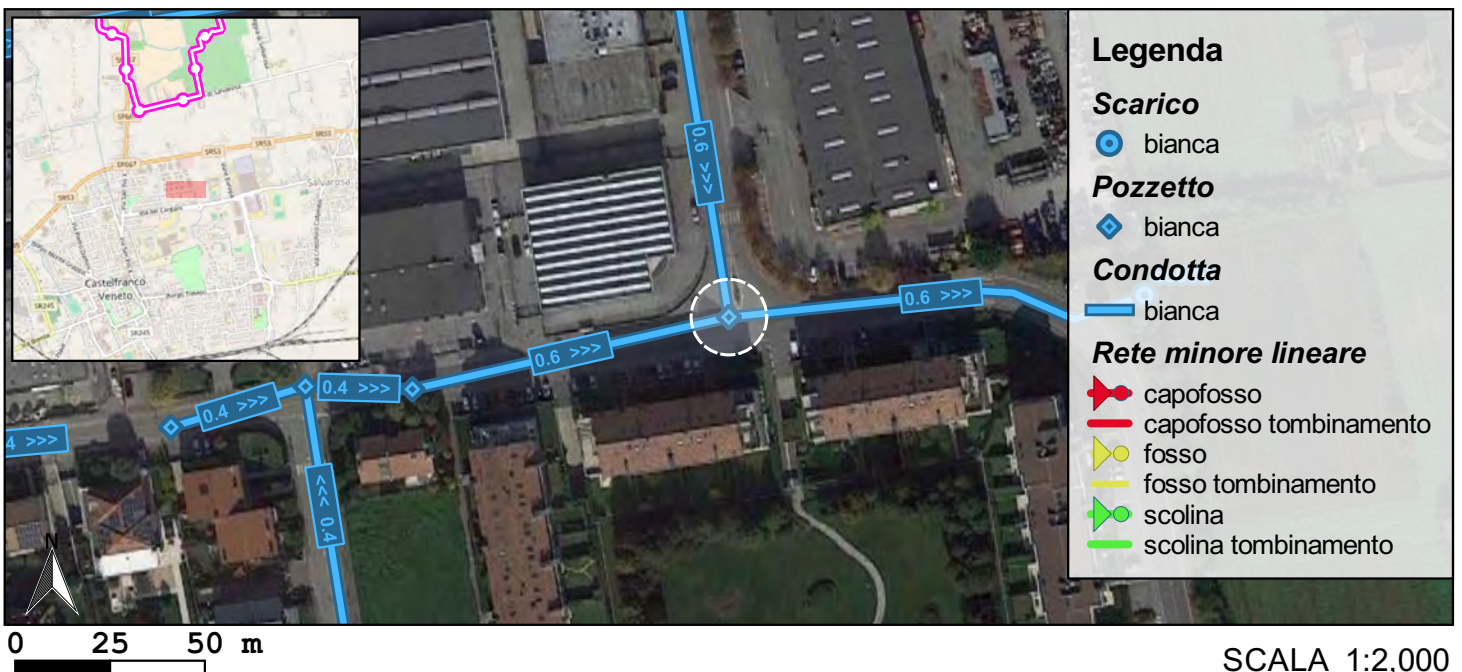


CONDOTTE USCITA

Codice	Materiale	Forma	Dimensioni (m)	Manutenzione	Quota scorrimento (m s.m.m.)
C00562	cem	circolare	0.6	buona	41.85

CONDOTTE ENTRATA

Codice	Materiale	Forma	Dimensioni (m)	Manutenzione	Quota scorrimento (m s.m.m.)
C00561	cem	circolare	0.6	buona	41.83
C00558	cem	circolare	0.6	buona	41.85





Codice: P00418

Data rilievo: 2017 05 12



Foto interno



Foto esterna



Codice: P00419

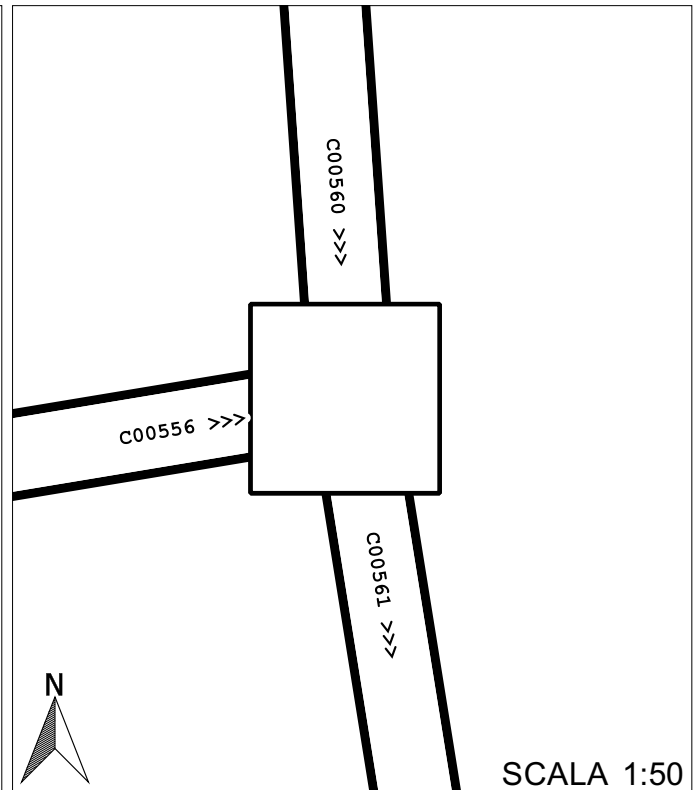
Data rilievo: 2017 05 12

Coordinata x: 1728537.424
Coordinata y: 5062943.59
Indirizzo: Via Dei Faggi
Comune: Castelfranco Veneto

Tipo: pozzetto ispezione
Rete: bianca
Forma: rettangolare

Quota piano strada: 44.42
Quota cielo:
Quota fondo: 41.84

Sedimenti: 0%
Livello acqua stagnante: -



CONDOTTE USCITA

Codice	Materiale	Forma	Dimensioni (m)	Manutenzione	Quota scorrimento (m s.m.m.)
C00561	cem	circolare	0.6	buona	41.86

CONDOTTE ENTRATA

Codice	Materiale	Forma	Dimensioni (m)	Manutenzione	Quota scorrimento (m s.m.m.)
C00556	cem	circolare	0.6	buona	41.92
C00560	cem	circolare	0.6	buona	41.87



0 25 50 m

SCALA 1:2,000



Codice: P00419

Data rilievo: 2017 05 12



Foto interno



Foto interno



Foto esterna



Codice: P00420

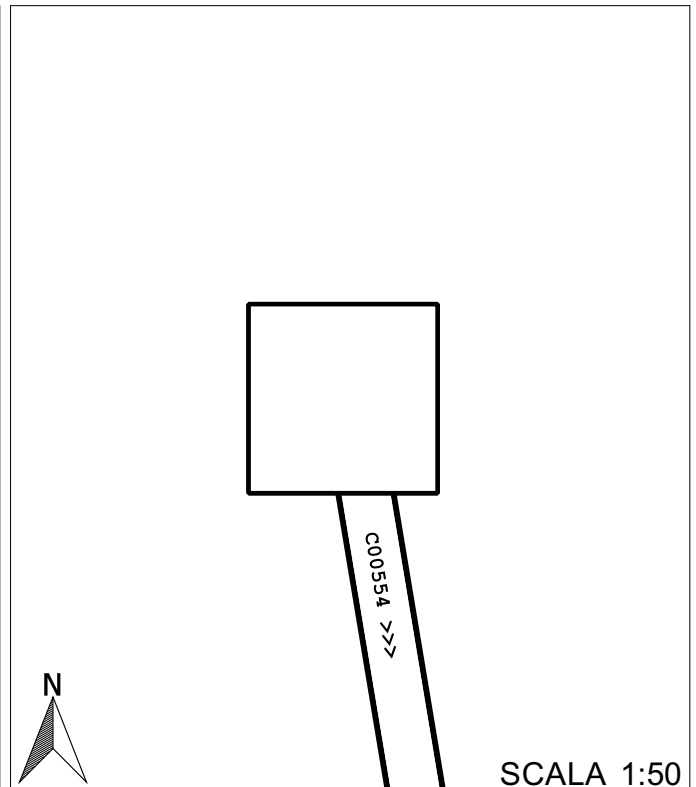
Data rilievo: 2017 05 12

Coordinata x: 1728318.735
Coordinata y: 5062890.305
Indirizzo: Via Degli Olivi
Comune: Castelfranco Veneto

Tipo: **pozzetto ispezione**
Rete: **bianca**
Forma: **rettangolare**

Quota piano strada: **43.75**
Quota cielo:
Quota fondo: **42.79**

Sedimenti: **0%**
Livello acqua stagnante: -

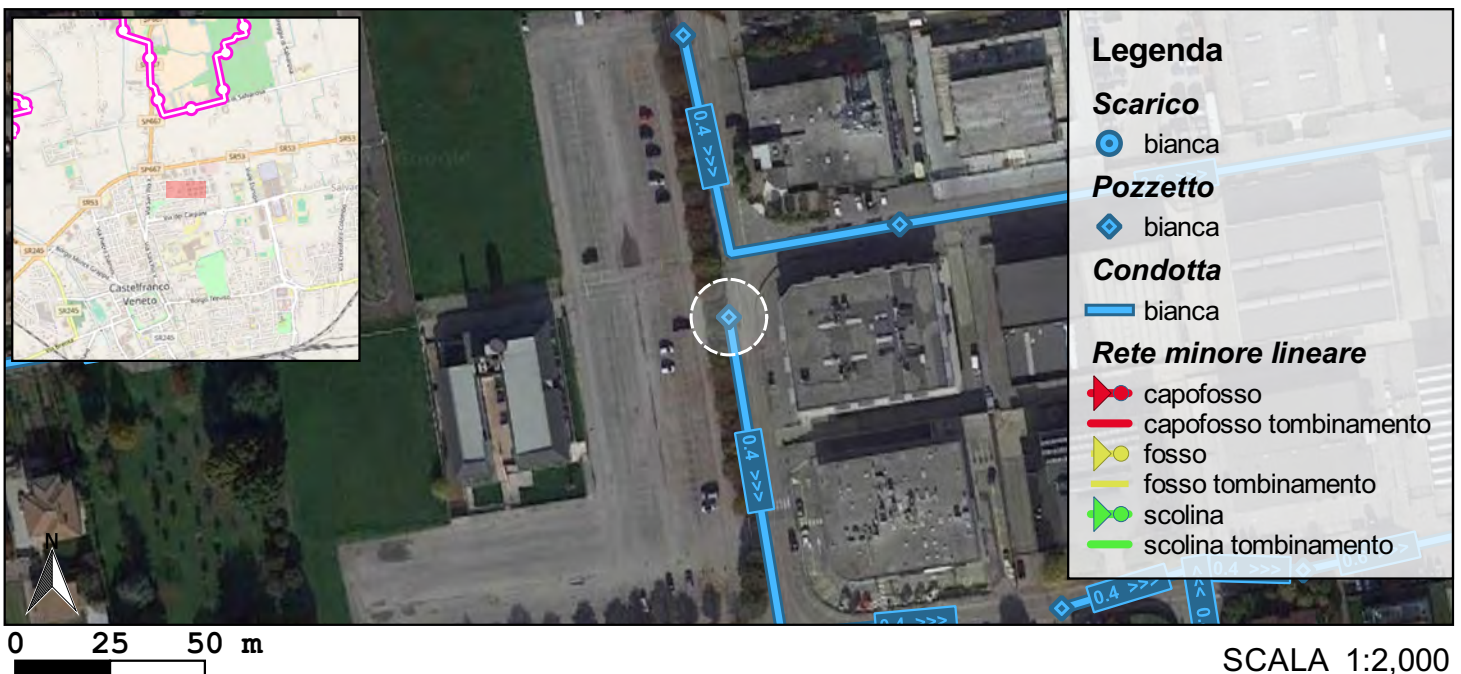


CONDOTTE USCITA

Codice	Materiale	Forma	Dimensioni (m)	Manutenzione	Quota scorrimento (m s.m.m.)
C00554	cem	circolare	0.4	buona	42.86

CONDOTTE ENTRATA

Codice	Materiale	Forma	Dimensioni (m)	Manutenzione	Quota scorrimento (m s.m.m.)





Codice: P00420

Data rilievo: 2017 05 12



Foto interno



Foto interno



Foto esterna



Codice: P00421

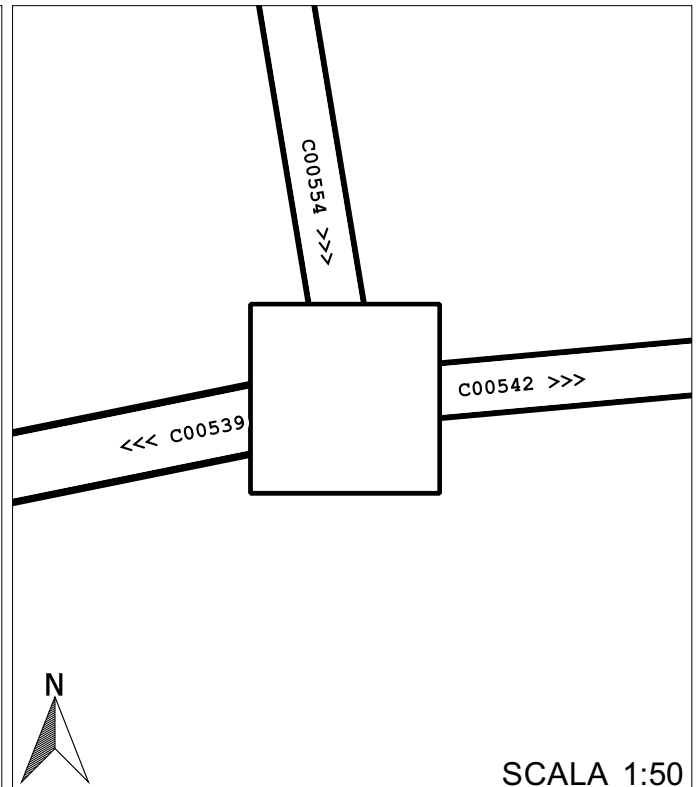
Data rilievo: 2017 05 12

Coordinata x: 1728332.705
Coordinata y: 5062806.457
Indirizzo: **Via Delle Querce**
Comune: **Castelfranco Veneto**

Tipo: **pozzetto ispezione**
Rete: **bianca**
Forma: **rettangolare**

Quota piano strada: **43.61**
Quota cielo:
Quota fondo: **42.32**

Sedimenti: **0%**
Livello acqua stagnante: -

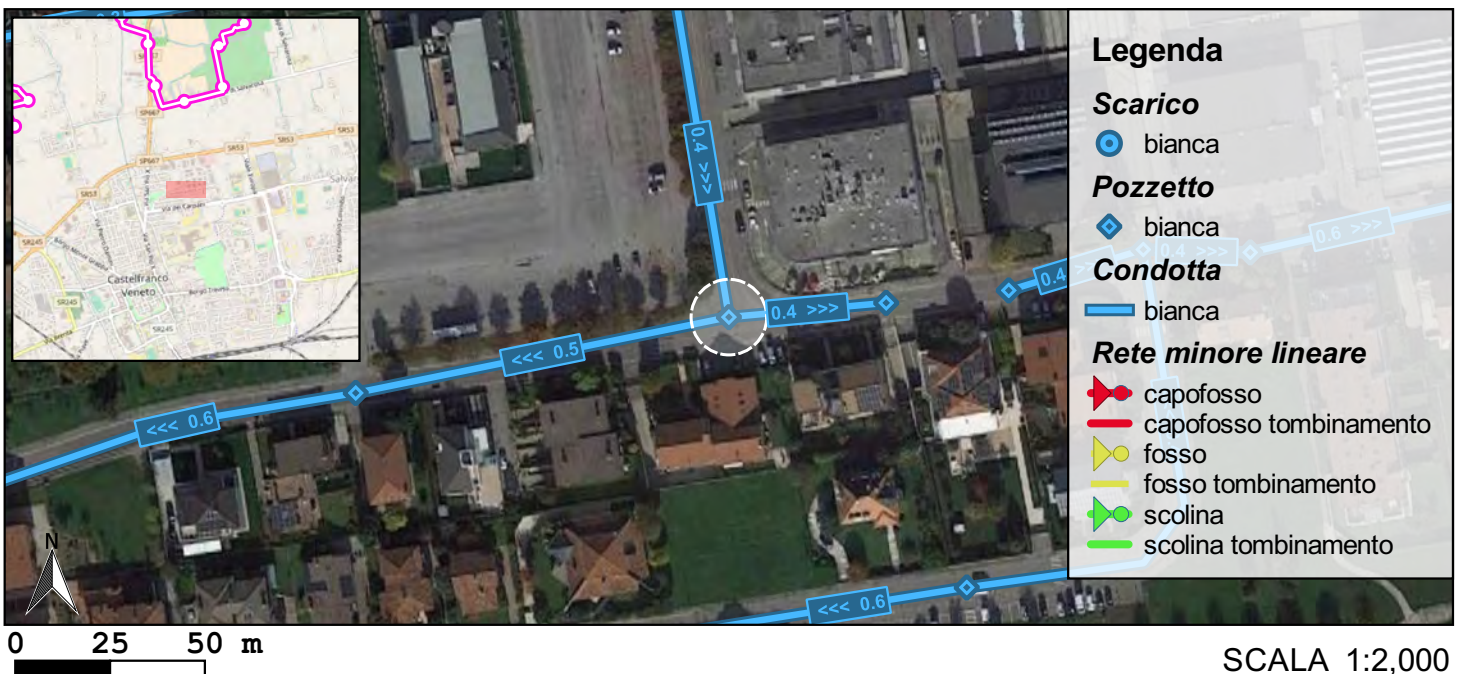


CONDOTTE USCITA

Codice	Materiale	Forma	Dimensioni (m)	Manutenzione	Quota scorrimento (m s.m.m.)
C00539	cem	circolare	0.5	buona	42.36
C00542	cem	circolare	0.4	buona	

CONDOTTE ENTRATA

Codice	Materiale	Forma	Dimensioni (m)	Manutenzione	Quota scorrimento (m s.m.m.)
C00554	cem	circolare	0.4	buona	42.69





Codice: P00421

Data rilievo: 2017 05 12



Foto interno



Foto interno



Foto esterna



Codice: P00422

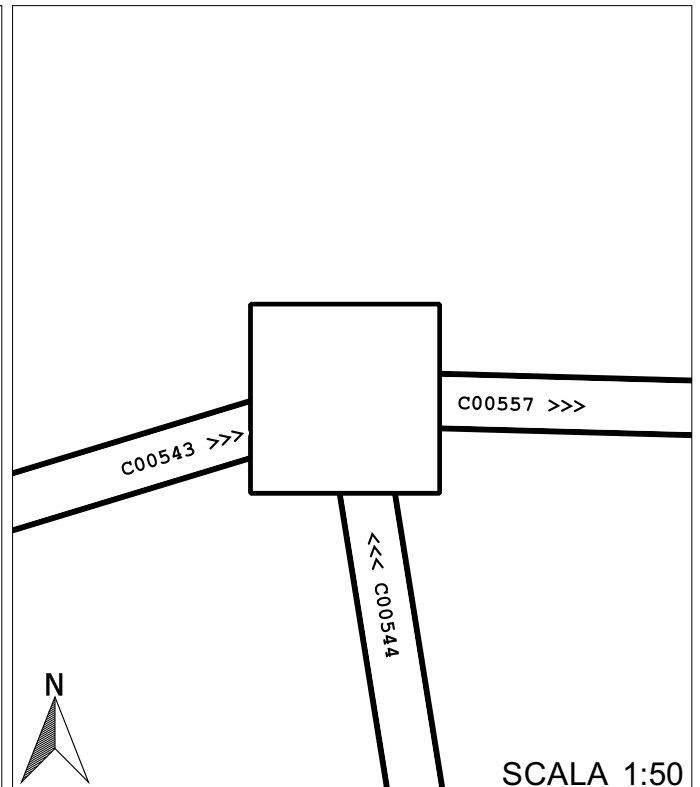
Data rilievo: 2017 05 12

Coordinata x: 1728442
Coordinata y: 5062824.279
Indirizzo: **Via Delle Querce**
Comune: **Castelfranco Veneto**

Tipo: **pozzetto ispezione**
Rete: **bianca**
Forma: **rettangolare**

Quota piano strada: **43.81**
Quota cielo:
Quota fondo: **41.88**

Sedimenti: **0%**
Livello acqua stagnante: -



CONDOTTE USCITA

Codice	Materiale	Forma	Dimensioni (m)	Manutenzione	Quota scorrimento (m s.m.m.)
C00557	cem	circolare	0.4	buona	42.04

CONDOTTE ENTRATA

Codice	Materiale	Forma	Dimensioni (m)	Manutenzione	Quota scorrimento (m s.m.m.)
C00544	cem	circolare	0.4	buona	
C00543	cem	circolare	0.4	buona	42.06





Codice: P00422

Data rilievo: 2017 05 12



Foto interno



Foto interno



Foto esterna



Codice: P00423

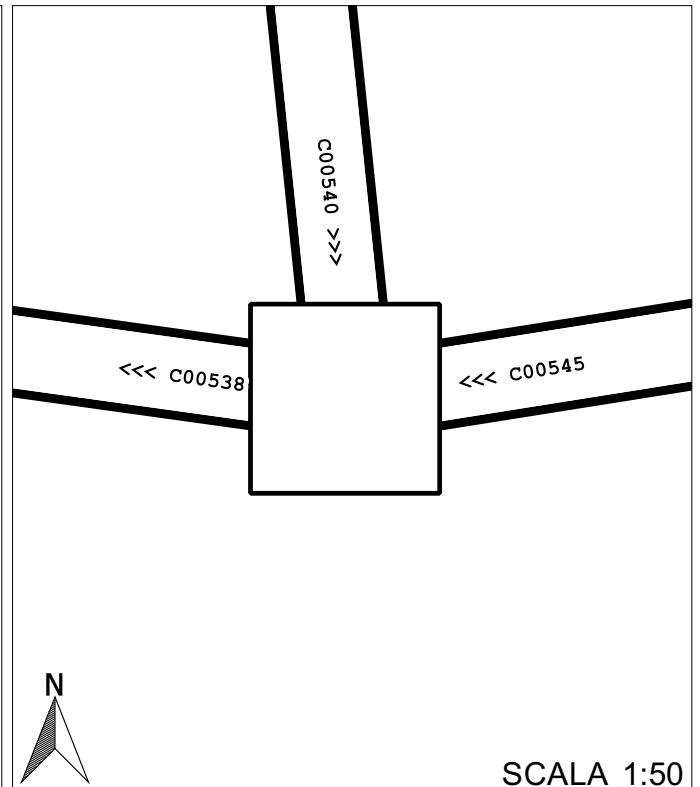
Data rilievo: 2017 05 12

Coordinata x: 1728051.317
Coordinata y: 5062680.456
Indirizzo: Via Dei Castagni
Comune: Castelfranco Veneto

Tipo: **pozzetto ispezione**
Rete: **bianca**
Forma: **rettangolare**

Quota piano strada: **43.32**
Quota cielo:
Quota fondo: **42.3**

Sedimenti: **0%**
Livello acqua stagnante: -



CONDOTTE USCITA

Codice	Materiale	Forma	Dimensioni (m)	Manutenzione	Quota scorrimento (m s.m.m.)
C00538	cem	circolare	0.6	buona	42.36

CONDOTTE ENTRATA

Codice	Materiale	Forma	Dimensioni (m)	Manutenzione	Quota scorrimento (m s.m.m.)
C00540	cem	circolare	0.6	buona	42.42
C00545	cem	circolare	0.6	buona	42.4



SCALA 1:2,000



Codice: P00423

Data rilievo: 2017 05 12




Foto interno



Foto esterna



Codice: P00424

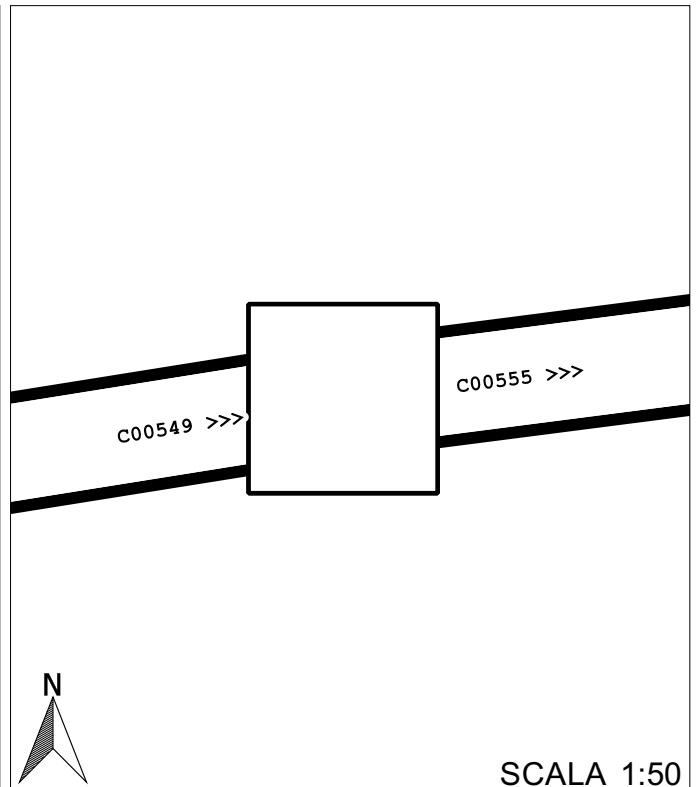
Data rilievo: 2017 05 12

Coordinata x: 1728300.917
Coordinata y: 5063002.082
Indirizzo: Via Dei Pini
Comune: Castelfranco Veneto

Tipo: **pozzetto ispezione**
Rete: **bianca**
Forma: **rettangolare**

Quota piano strada: **44.19**
Quota cielo:
Quota fondo: **42.16**

Sedimenti: **0%**
Livello acqua stagnante: -

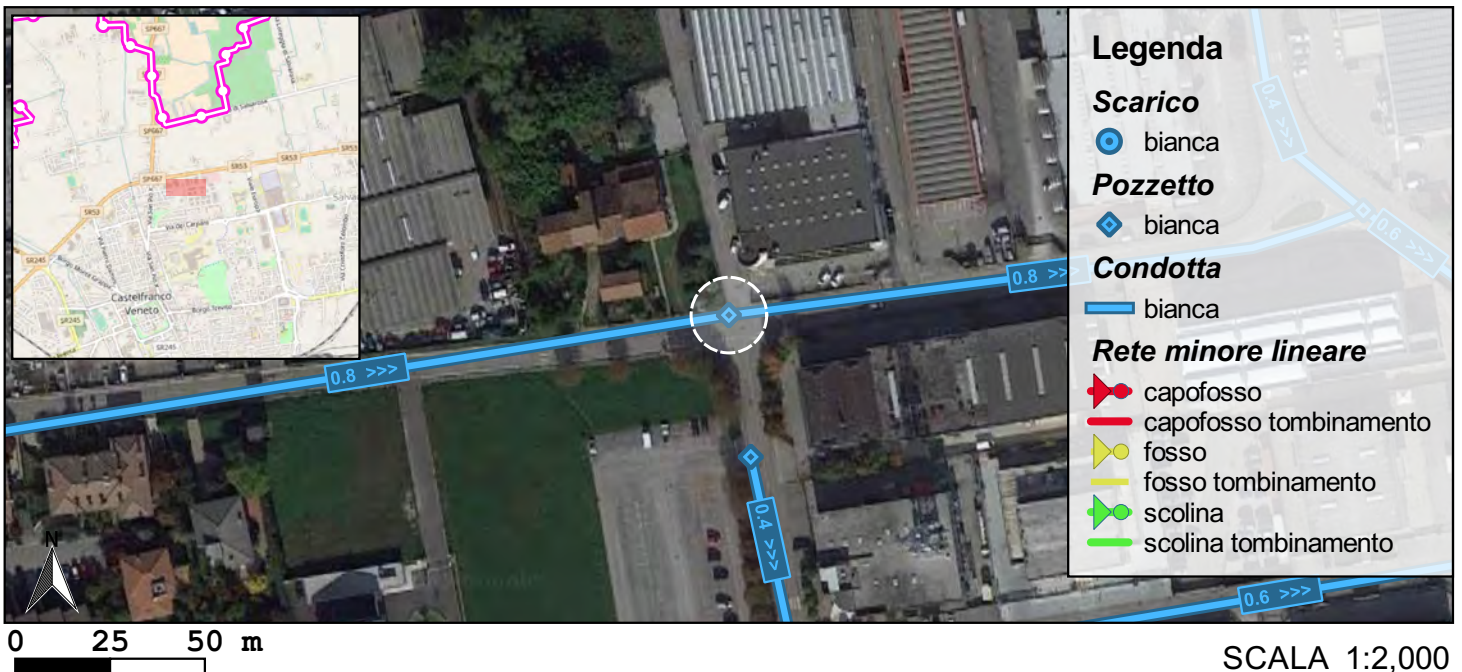


CONDOTTE USCITA

Codice	Materiale	Forma	Dimensioni (m)	Manutenzione	Quota scorrimento (m s.m.m.)
C00555	cem	circolare	0.8	buona	42.16

CONDOTTE ENTRATA

Codice	Materiale	Forma	Dimensioni (m)	Manutenzione	Quota scorrimento (m s.m.m.)
C00549	cem	circolare	0.8	buona	42.19





Codice: P00424

Data rilievo: 2017 05 12



Foto interno



Foto interno



Foto esterna



Codice: P00425

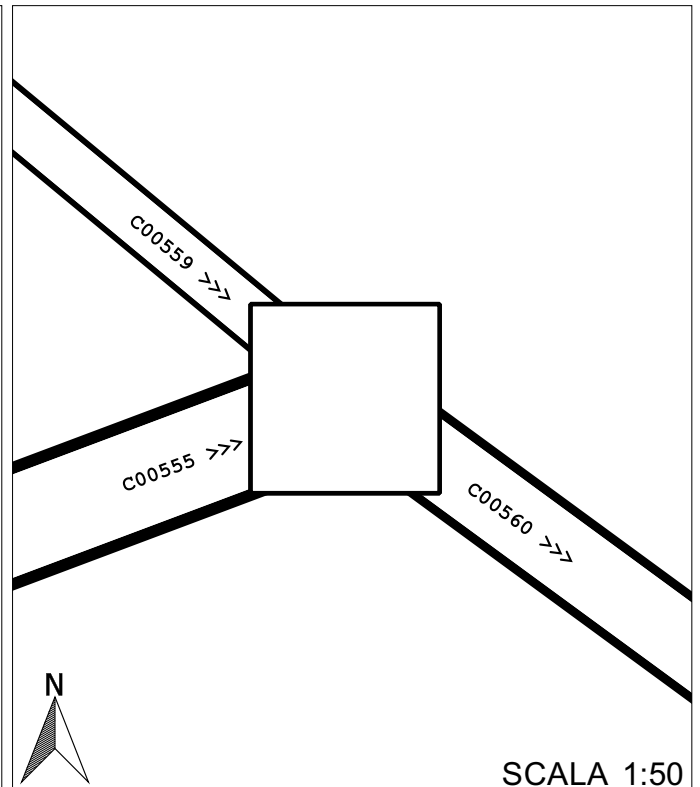
Data rilievo: 2017 05 12

Coordinata x: 1728468.236
Coordinata y: 5063029.736
Indirizzo: Via Dei Faggi
Comune: Castelfranco Veneto

Tipo: pozzetto ispezione
Rete: bianca
Forma: rettangolare

Quota piano strada: 44.8
Quota cielo:
Quota fondo: 41.71

Sedimenti: 0%
Livello acqua stagnante: -

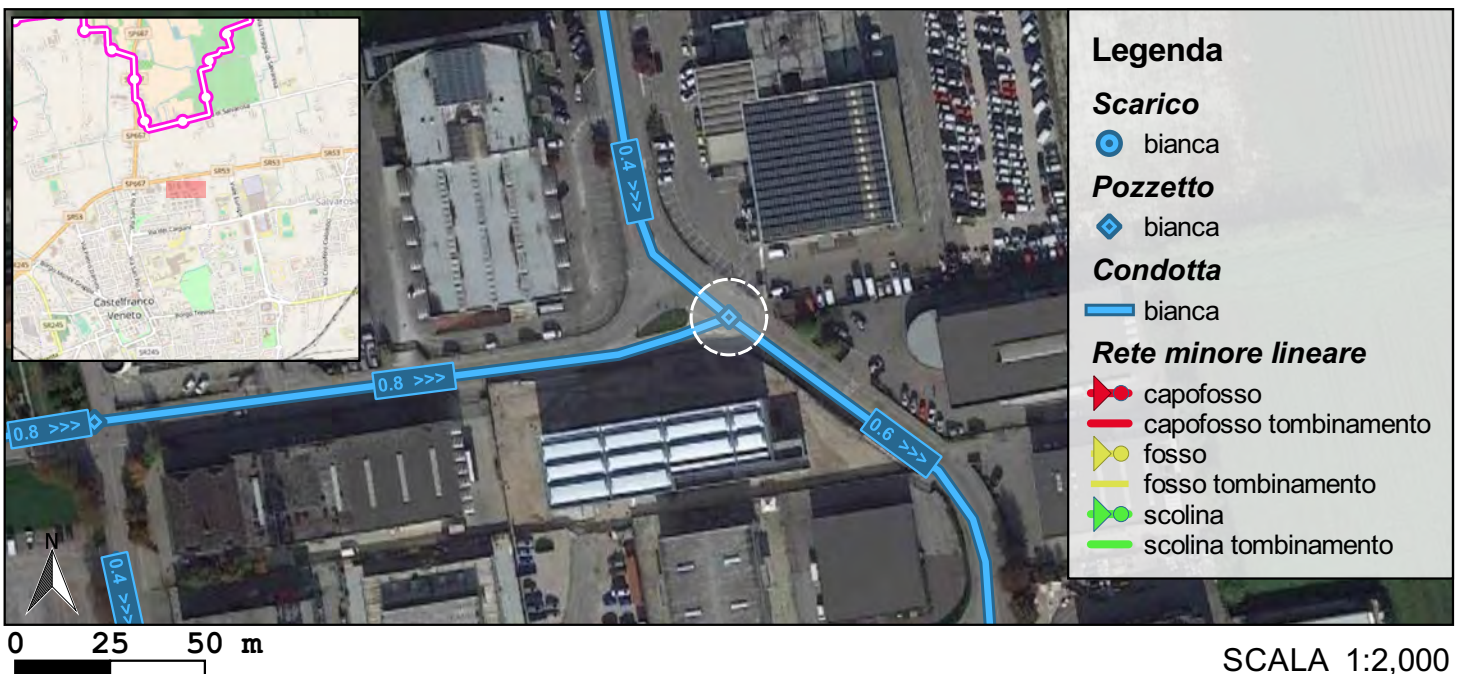


CONDOTTE USCITA

Codice	Materiale	Forma	Dimensioni (m)	Manutenzione	Quota scorrimento (m s.m.m.)
C00560	cem	circolare	0.6	buona	

CONDOTTE ENTRATA

Codice	Materiale	Forma	Dimensioni (m)	Manutenzione	Quota scorrimento (m s.m.m.)
C00555	cem	circolare	0.8	buona	
C00559	cem	circolare	0.4	buona	43.63





Codice: P00425

Data rilievo: 2017 05 12



Foto interno



Foto interno



Foto esterna



Codice: P00426

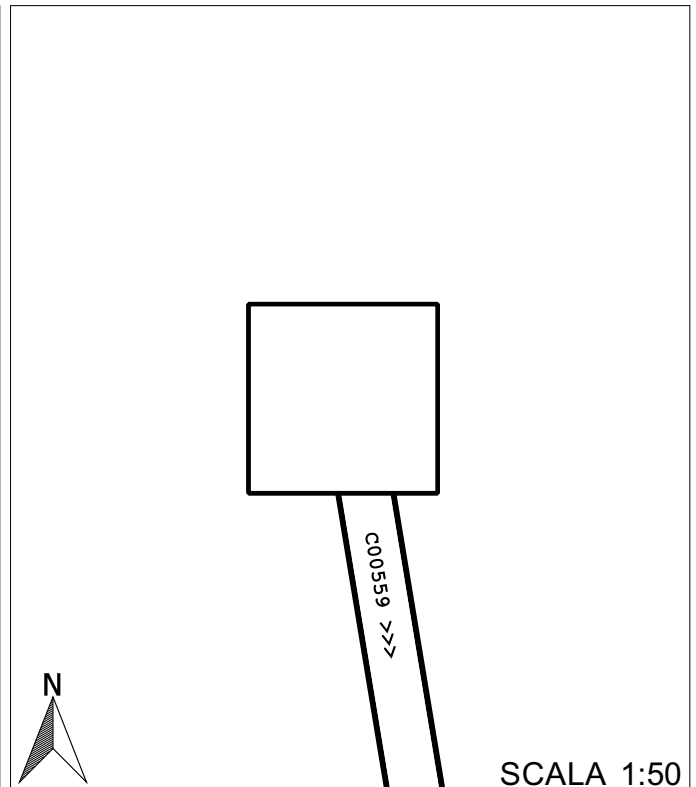
Data rilievo: 2017 05 12

Coordinata x: 1728429.688
Coordinata y: 5063143.187
Indirizzo: **Via Circonvallazione Est**
Comune: **Castelfranco Veneto**

Tipo: **pozzetto ispezione**
Rete: **bianca**
Forma: **rettangolare**

Quota piano strada: **45.28**
Quota cielo:
Quota fondo: **43.37**

Sedimenti: **0%**
Livello acqua stagnante: -

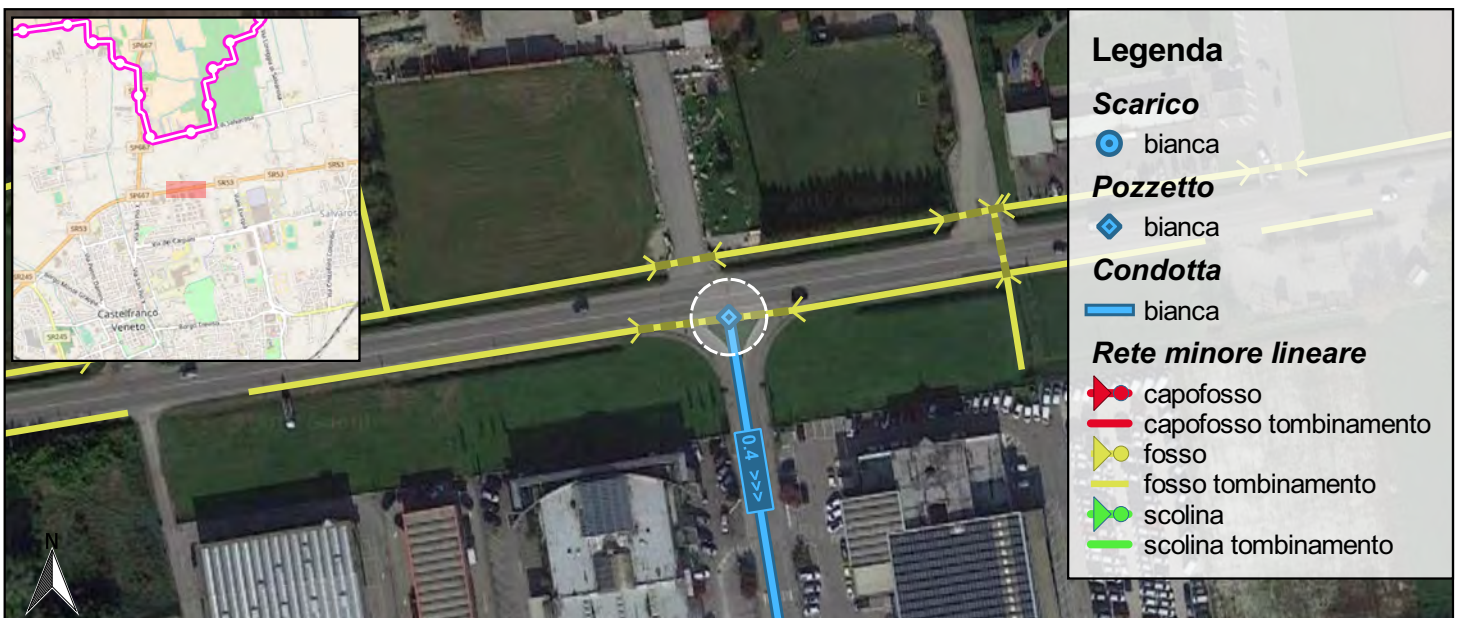


CONDOTTE USCITA

Codice	Materiale	Forma	Dimensioni (m)	Manutenzione	Quota scorrimento (m s.m.m.)
C00559	cem	circolare	0.4	buona	43.93

CONDOTTE ENTRATA

Codice	Materiale	Forma	Dimensioni (m)	Manutenzione	Quota scorrimento (m s.m.m.)



- Legenda**
- Scarico**
 - bianca
 - Pozzetto**
 - bianca
 - Condotta**
 - bianca
 - Rete minore lineare**
 - capofosso
 - capofosso tombinamento
 - fosso
 - fosso tombinamento
 - scolina
 - scolina tombinamento

SCALA 1:2,000



Codice: P00426

Data rilievo: 2017 05 12



Foto interno



Foto interno



Foto esterna



Codice: P00427

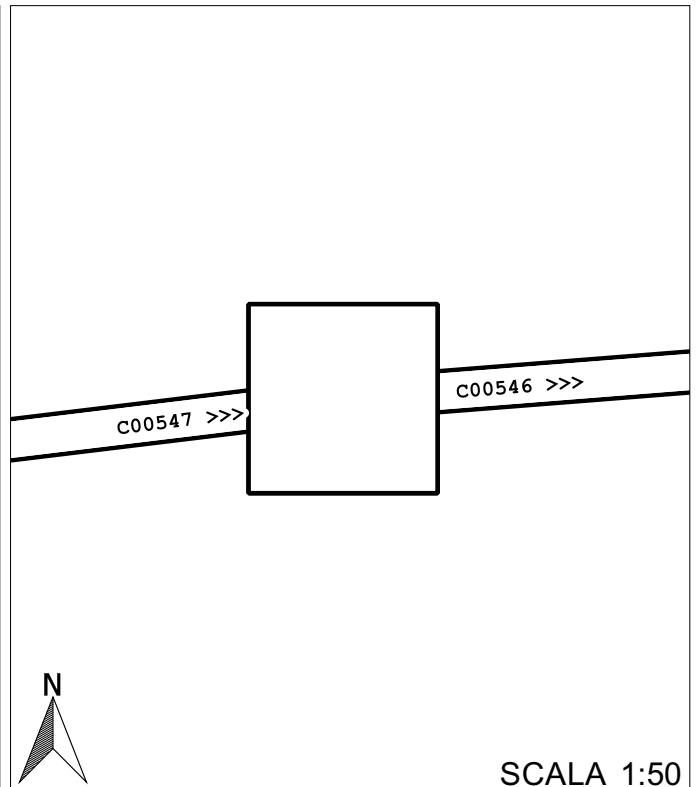
Data rilievo: 2017 05 12

Coordinata x: 1728025.253
Coordinata y: 5062969.24
Indirizzo: **Via Dei Pini**
Comune: **Castelfranco Veneto**

Tipo: **pozzetto ispezione**
Rete: **bianca**
Forma: **rettangolare**

Quota piano strada: **44.12**
Quota cielo:
Quota fondo: **43.18**

Sedimenti: **0%**
Livello acqua stagnante: -

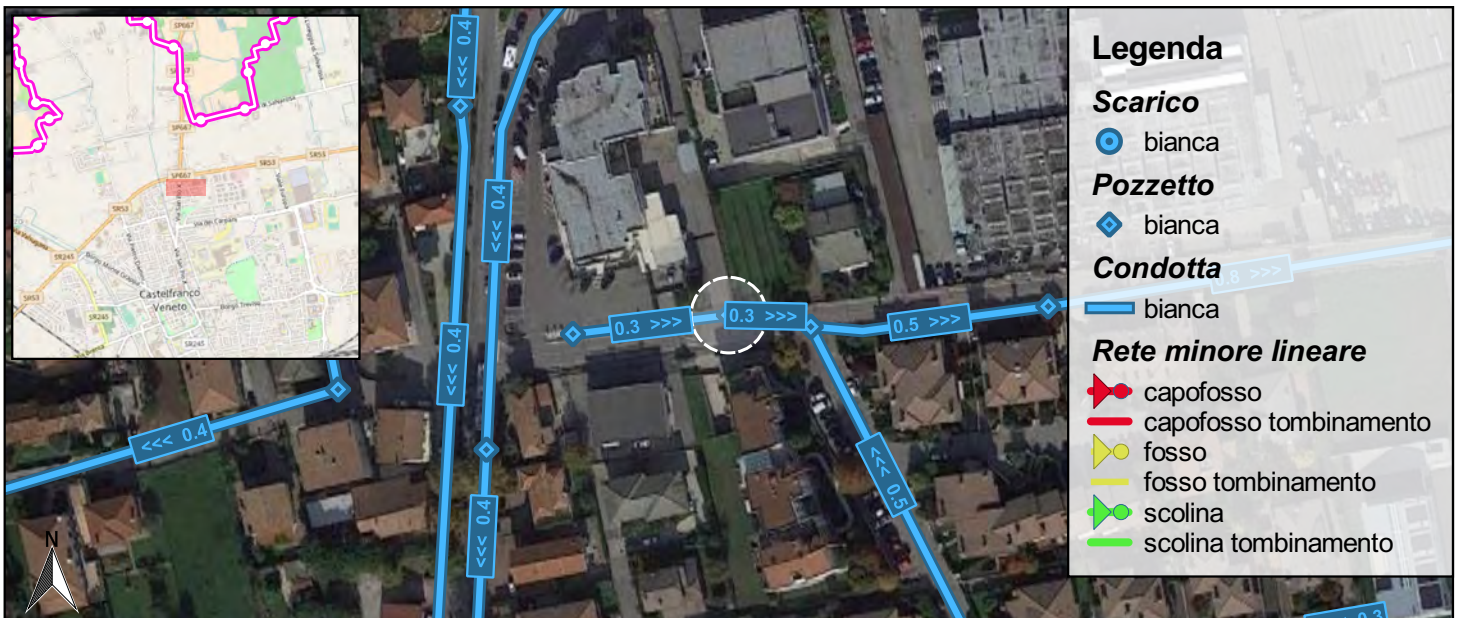


CONDOTTE USCITA

Codice	Materiale	Forma	Dimensioni (m)	Manutenzione	Quota scorrimento (m s.m.m.)
C00546	cem	circolare	0.3	buona	43.22

CONDOTTE ENTRATA

Codice	Materiale	Forma	Dimensioni (m)	Manutenzione	Quota scorrimento (m s.m.m.)
C00547	cem	circolare	0.3	buona	43.18



SCALA 1:2,000



Codice: P00427

Data rilievo: 2017 05 12



Foto interno



Foto interno



Foto esterna



Codice: P00428

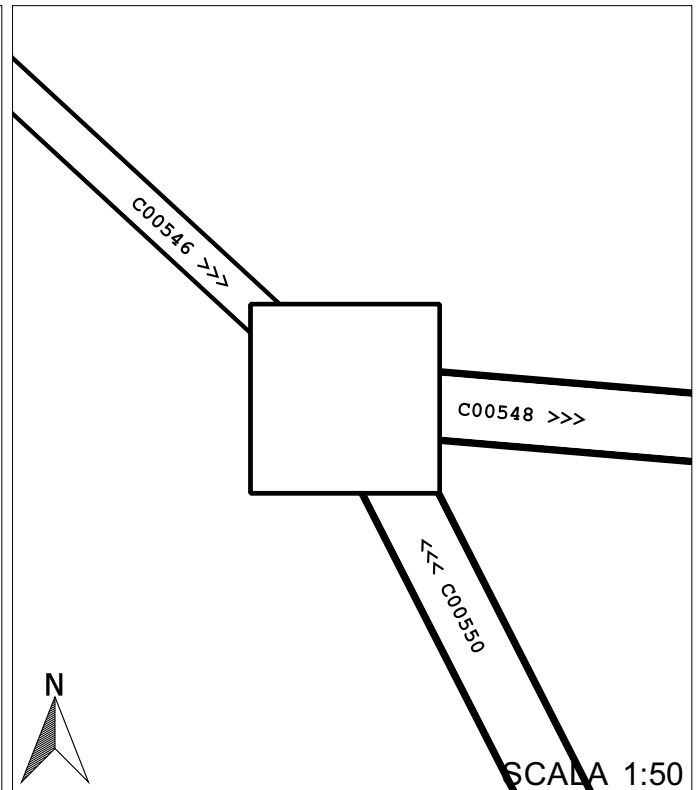
Data rilievo: 2017 05 12

Coordinata x: 1728046.846
Coordinata y: 5062966.178
Indirizzo: Via Degli Abeti
Comune: Castelfranco Veneto

Tipo: **pozzetto ispezione**
Rete: **bianca**
Forma: **rettangolare**

Quota piano strada: **44.14**
Quota cielo:
Quota fondo: **42.8**

Sedimenti: **0%**
Livello acqua stagnante: -

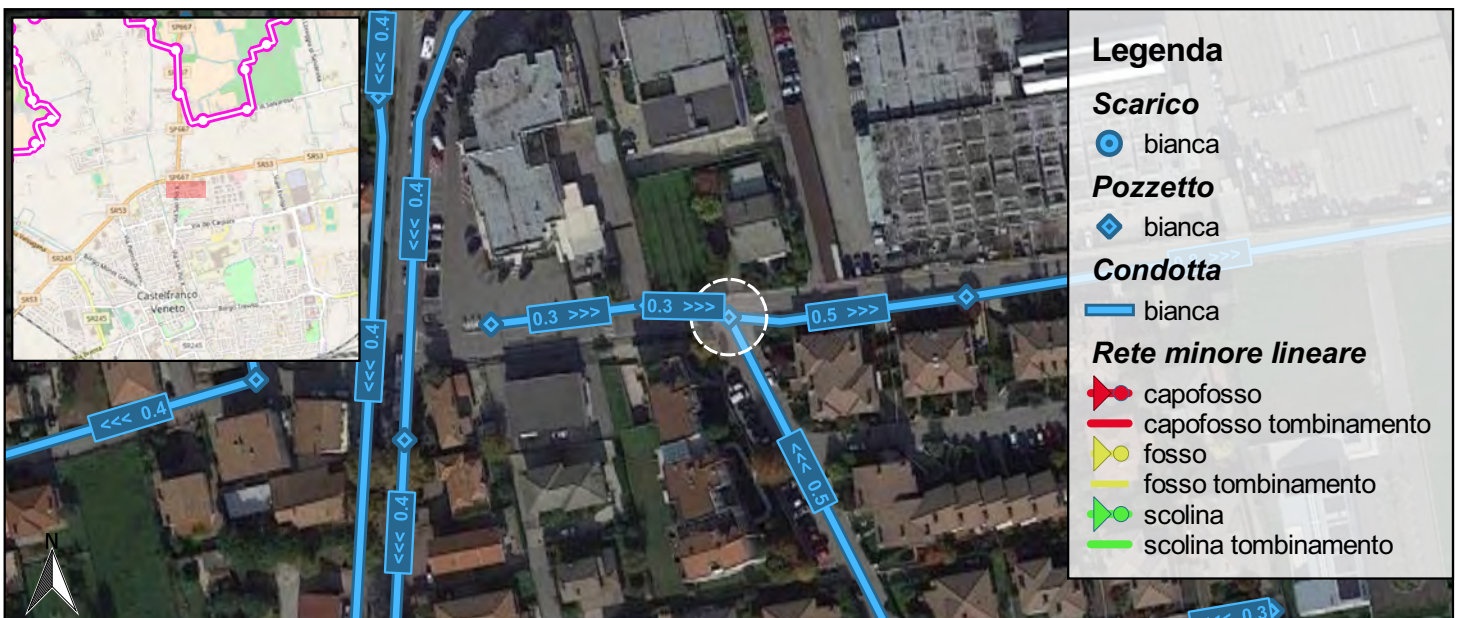


CONDOTTE USCITA

Codice	Materiale	Forma	Dimensioni (m)	Manutenzione	Quota scorrimento (m s.m.m.)
C00548	cem	circolare	0.5	buona	42.85

CONDOTTE ENTRATA

Codice	Materiale	Forma	Dimensioni (m)	Manutenzione	Quota scorrimento (m s.m.m.)
C00550	cem	circolare	0.5	buona	42.96
C00546	cem	circolare	0.3	buona	43.02



0 25 50 m

SCALA 1:2,000



Codice: P00428

Data rilievo: 2017 05 12



Foto interno



Foto interno



Foto esterna



Codice: P00429

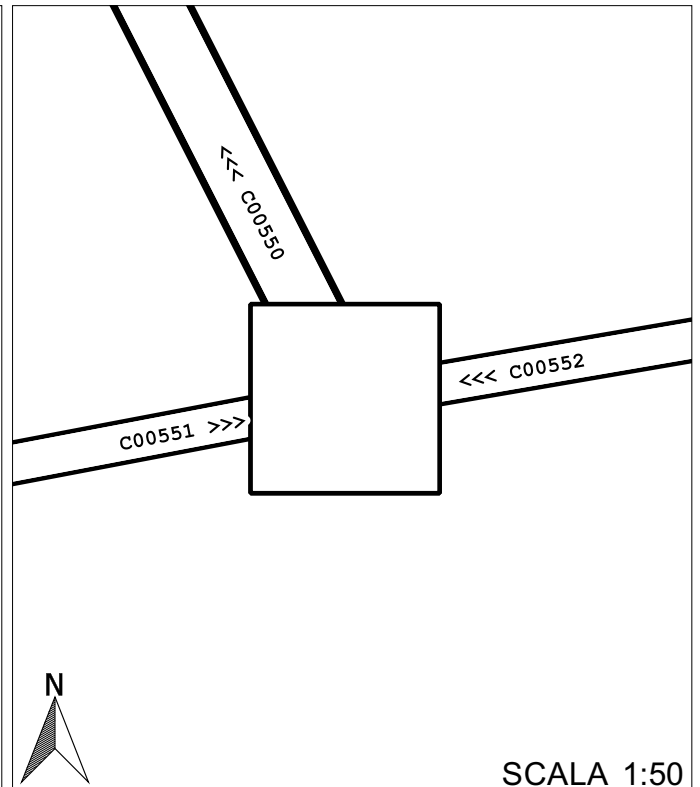
Data rilievo: 2017 05 12

Coordinata x: 1728094.672
Coordinata y: 5062872.311
Indirizzo: Via Degli Olmi
Comune: Castelfranco Veneto

Tipo: **pozzetto ispezione**
Rete: **bianca**
Forma: **rettangolare**

Quota piano strada: **43.85**
Quota cielo:
Quota fondo: **42.93**

Sedimenti: **0%**
Livello acqua stagnante: -

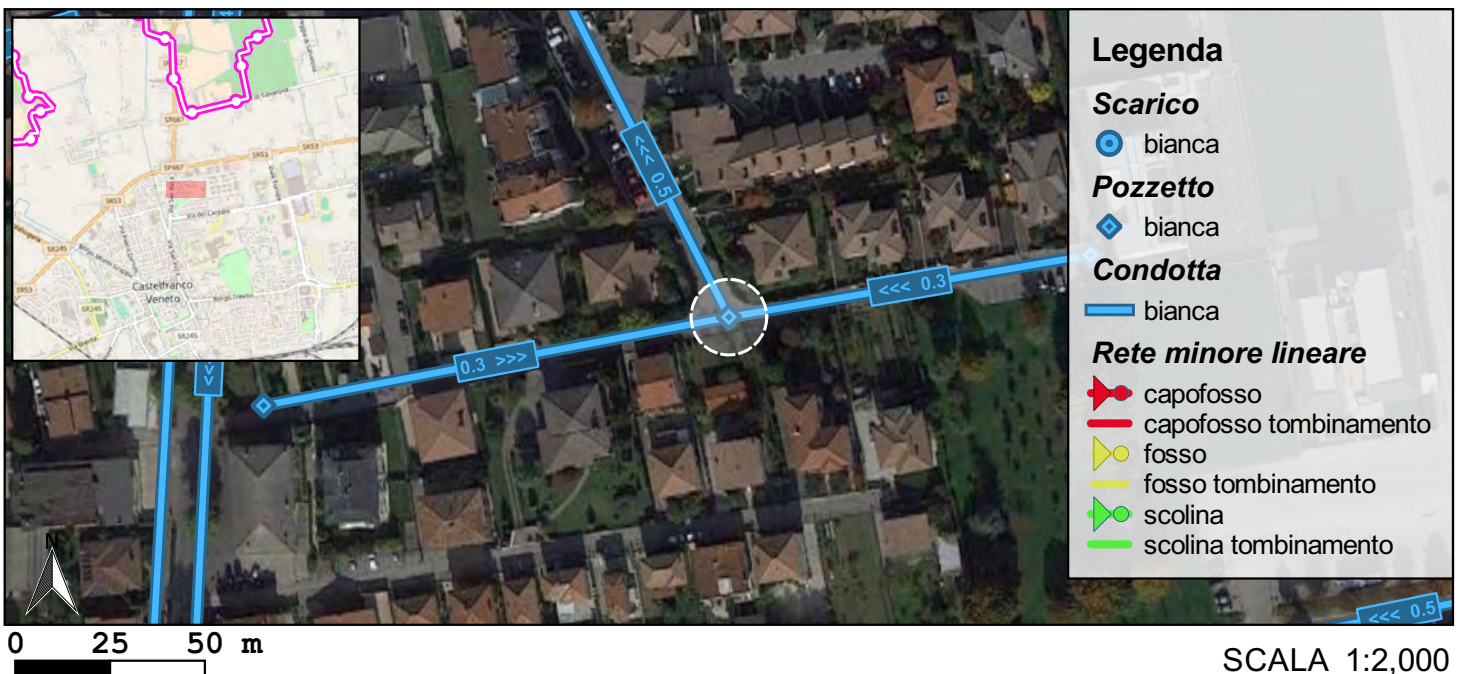


CONDOTTE USCITA

Codice	Materiale	Forma	Dimensioni (m)	Manutenzione	Quota scorrimento (m s.m.m.)
C00550	cem	circolare	0.5	buona	43.09

CONDOTTE ENTRATA

Codice	Materiale	Forma	Dimensioni (m)	Manutenzione	Quota scorrimento (m s.m.m.)
C00552	cem	circolare	0.3	buona	43.13
C00551	cem	circolare	0.3	buona	43.1





Codice: P00429

Data rilievo: 2017 05 12



Foto interno




Foto interno



Foto esterna



Codice: P00430

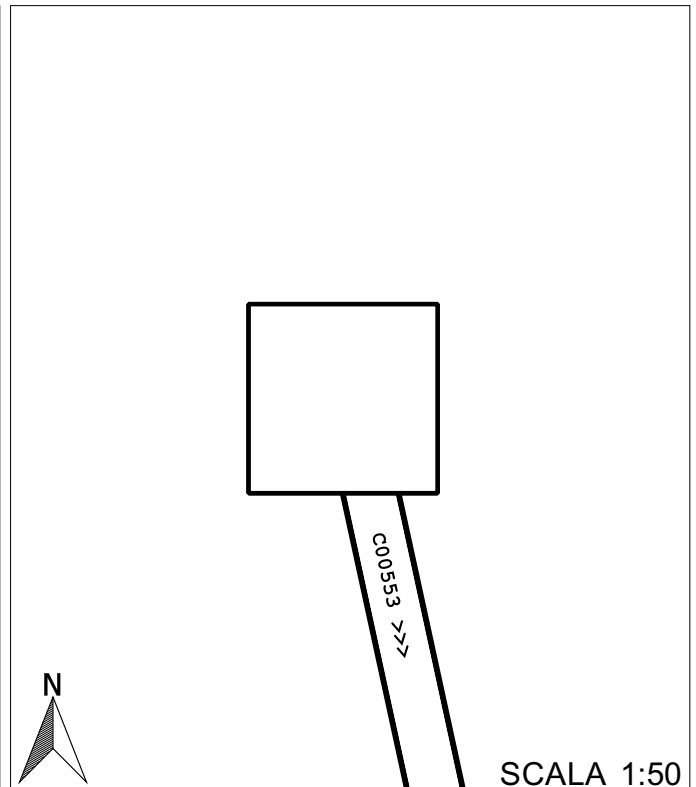
Data rilievo: 2017 05 12

Coordinata x: 1728306.678
Coordinata y: 5062964.687
Indirizzo: Via Degli Olivi
Comune: Castelfranco Veneto

Tipo: pozzetto ispezione
Rete: bianca
Forma: rettangolare

Quota piano strada: 44.14
Quota cielo:
Quota fondo: 42.98

Sedimenti: 0%
Livello acqua stagnante: -



CONDOTTE USCITA

Codice	Materiale	Forma	Dimensioni (m)	Manutenzione	Quota scorrimento (m s.m.m.)
C00553	cem	circolare	0.4	buona	43.15

CONDOTTE ENTRATA

Codice	Materiale	Forma	Dimensioni (m)	Manutenzione	Quota scorrimento (m s.m.m.)





Codice: P00430

Data rilievo: 2017 05 12



Foto interno



Foto interno



Foto esterna



Codice: P00431

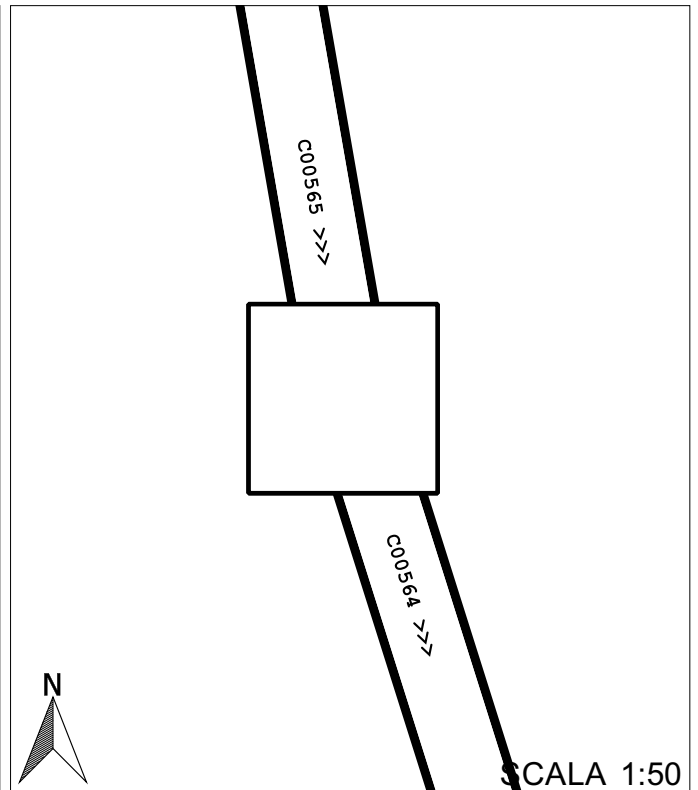
Data rilievo: 2017 05 12

Coordinata x: 1728993.689
Coordinata y: 5062886.661
Indirizzo: Viale Europa (Parcheggio Iper)
Comune: Castelfranco Veneto

Tipo: **ispezione su condotta**
Rete: **bianca**
Forma: **rettangolare**

Quota piano strada: **42.46**
Quota cielo:
Quota fondo: **40.95**

Sedimenti: **0%**
Livello acqua stagnante: -

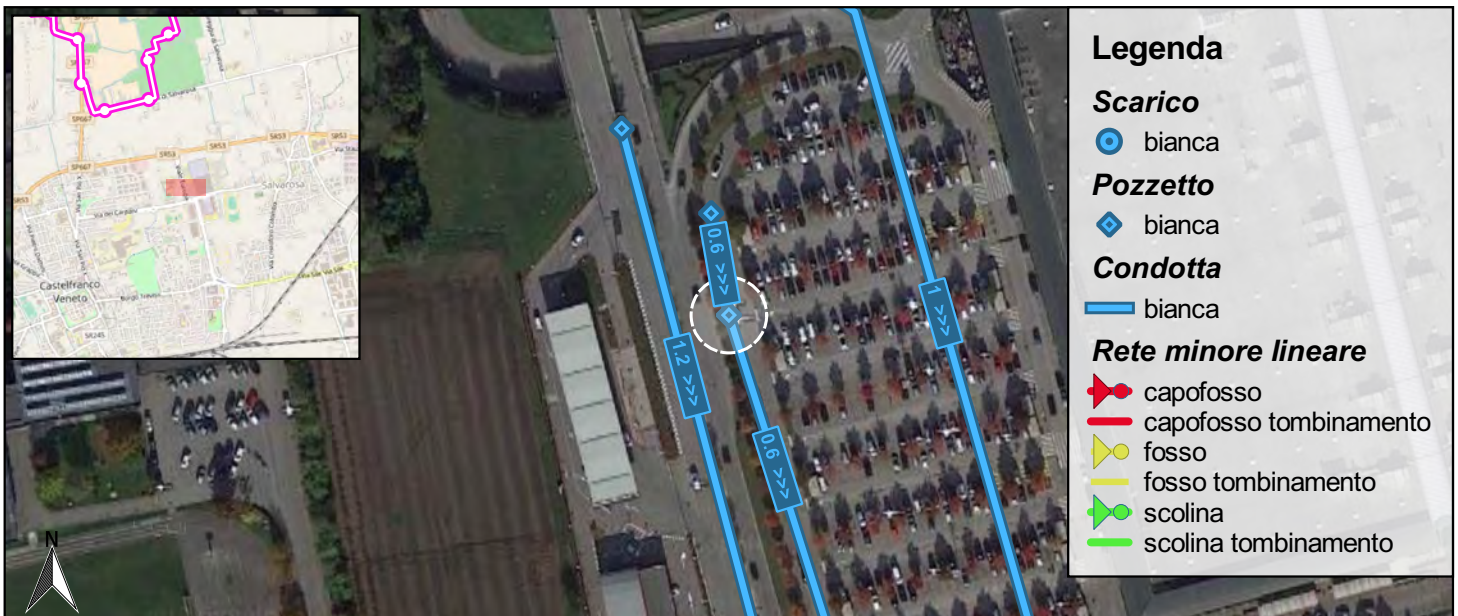


CONDOTTE USCITA

Codice	Materiale	Forma	Dimensioni (m)	Manutenzione	Quota scorrimento (m s.m.m.)
C00564	cem	circolare	0.6	buona	40.95

CONDOTTE ENTRATA

Codice	Materiale	Forma	Dimensioni (m)	Manutenzione	Quota scorrimento (m s.m.m.)
C00565	cem	circolare	0.6	buona	40.95



SCALA 1:2,000



Codice: P00431

Data rilievo: 2017 05 12



Foto interno



Foto interno



Foto esterna



Codice: P00432

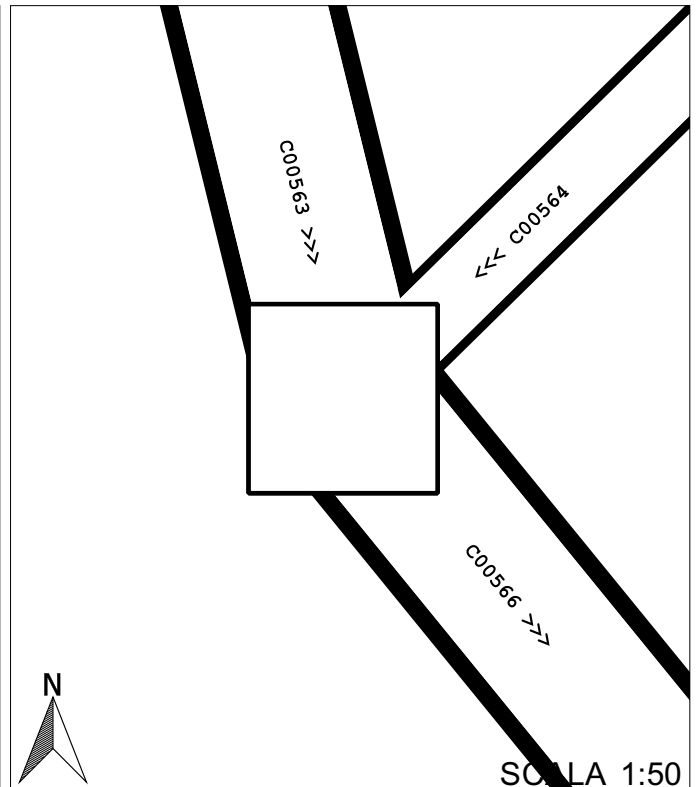
Data rilievo: 2017 05 12

Coordinata x: 1729007.424
Coordinata y: 5062775.402
Indirizzo: Viale Europa
Comune: Castelfranco Veneto

Tipo: pozzetto ispezione
Rete: bianca
Forma: rettangolare

Quota piano strada: 42.22
Quota cielo:
Quota fondo: 40.24

Sedimenti: 0%
Livello acqua stagnante: -

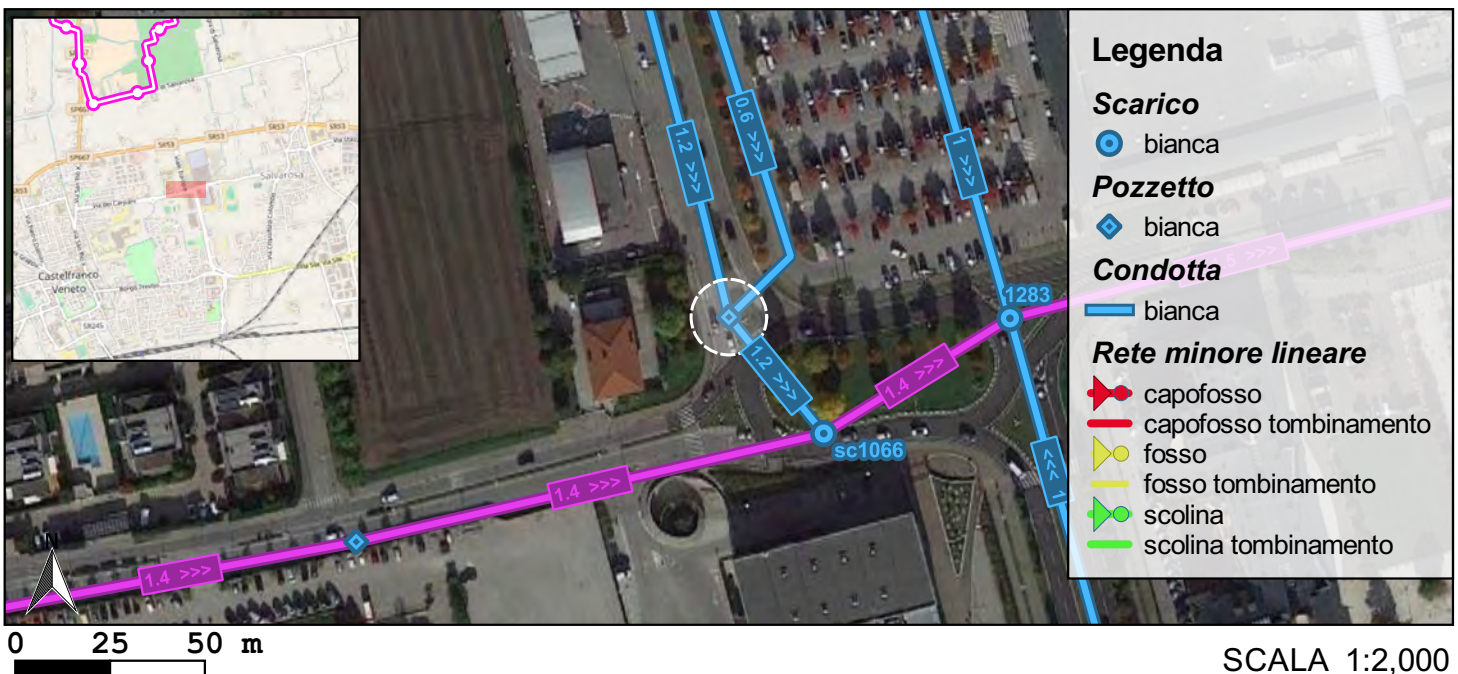


CONDOTTE USCITA

Codice	Materiale	Forma	Dimensioni (m)	Manutenzione	Quota scorrimento (m s.m.m.)
C00566	cem	circolare	1.2	buona	40.24

CONDOTTE ENTRATA

Codice	Materiale	Forma	Dimensioni (m)	Manutenzione	Quota scorrimento (m s.m.m.)
C00563	cem	circolare	1.2	buona	40.24
C00564	cem	circolare	0.6	buona	40.27





Codice: P00432

Data rilievo: 2017 05 12



Foto interno



Foto interno



Foto esterna



Codice: P00435

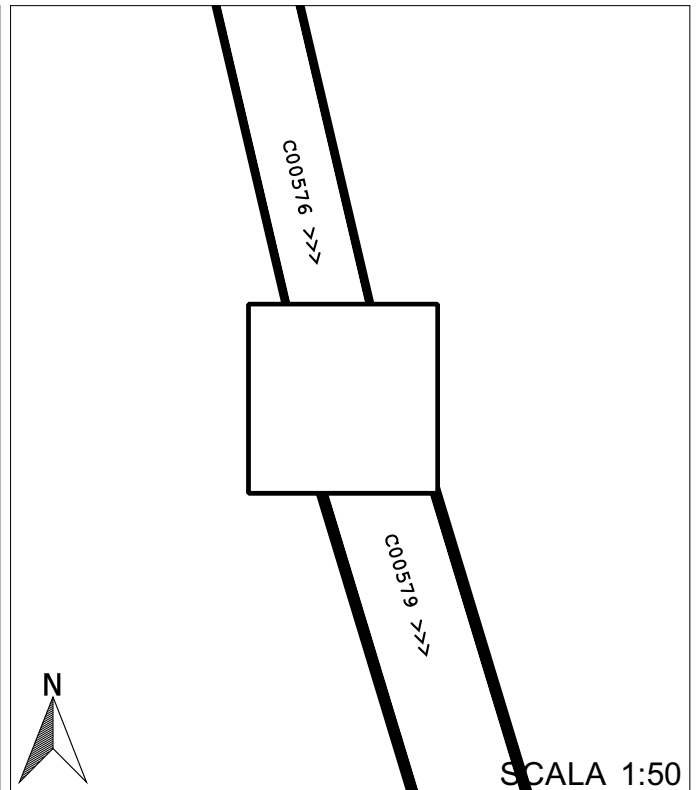
Data rilievo: 2017 05 15

Coordinata x: 1729294.67
Coordinata y: 5063096.021
Indirizzo: **Via Dei Carpani (Parcheggio Iper)**
Comune: **Castelfranco Veneto**

Tipo: **pozzetto ispezione**
Rete: **bianca**
Forma: **rettangolare**

Quota piano strada: **42.41**
Quota cielo:
Quota fondo: **40.22**

Sedimenti: **0%**
Livello acqua stagnante: -

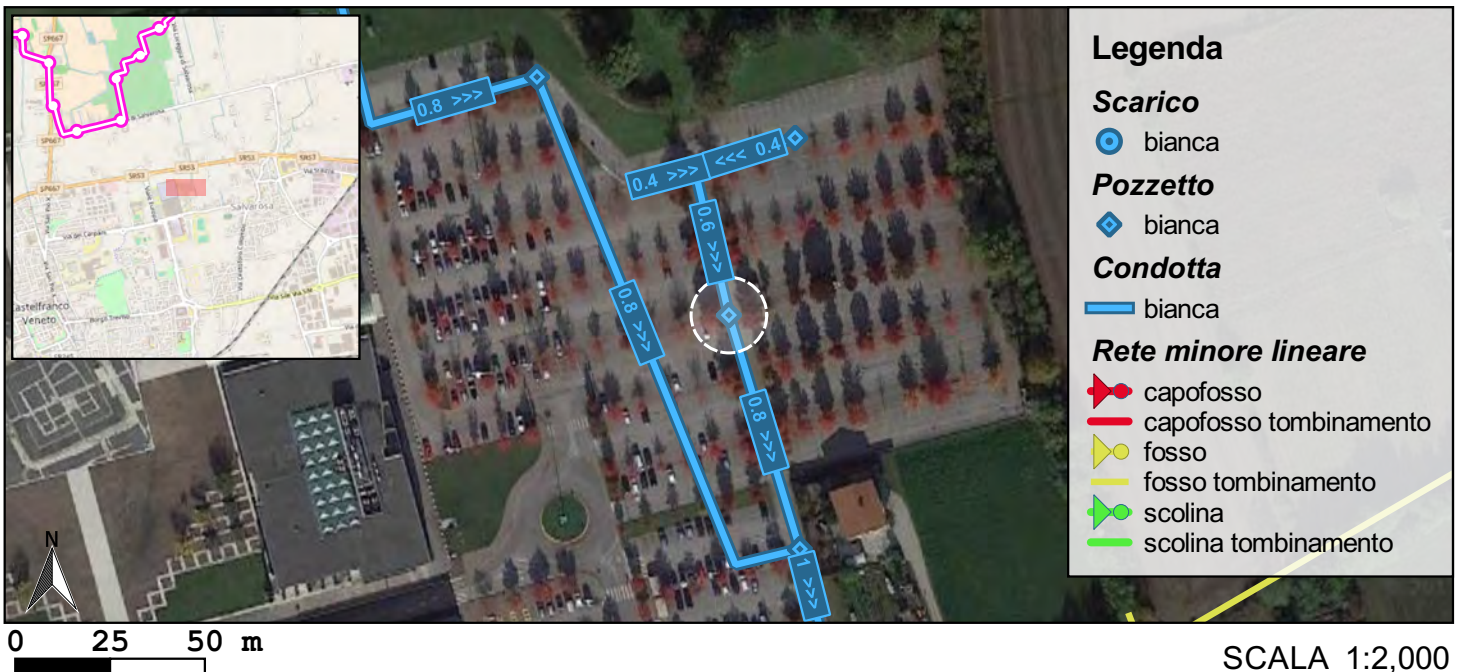


CONDOTTE USCITA

Codice	Materiale	Forma	Dimensioni (m)	Manutenzione	Quota scorrimento (m s.m.m.)
C00579	cem	circolare	0.8	buona	40.23

CONDOTTE ENTRATA

Codice	Materiale	Forma	Dimensioni (m)	Manutenzione	Quota scorrimento (m s.m.m.)
C00576	cem	circolare	0.6	buona	40.33





Codice: P00435

Data rilievo: 2017 05 15



Foto interno



Foto interno



Foto esterna



Codice: P00436

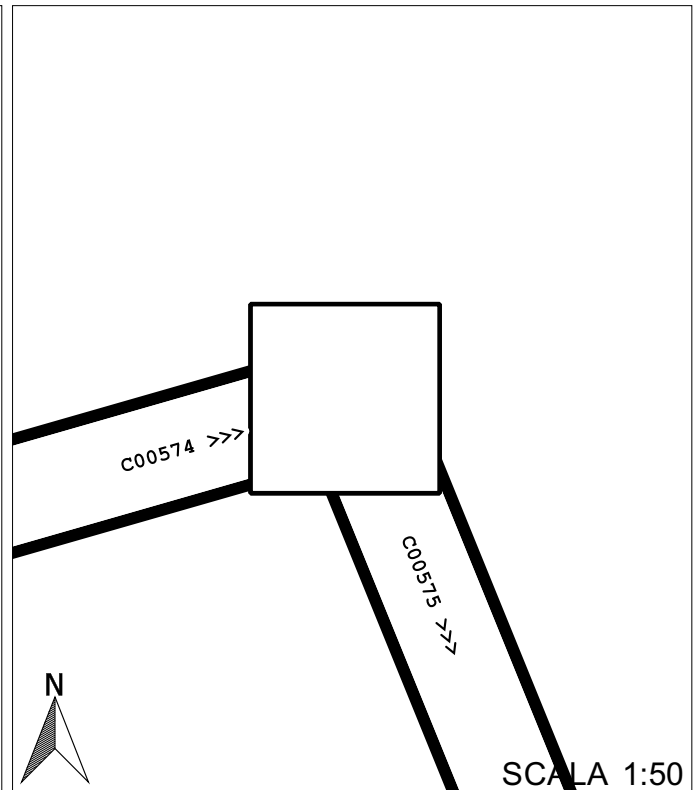
Data rilievo: 2017 05 15

Coordinata x: 1729244.048
Coordinata y: 5063158.843
Indirizzo: **Via Dei Carpani (Parcheggio Iper)**
Comune: **Castelfranco Veneto**

Tipo: **ispezione su condotta**
Rete: **bianca**
Forma: **rettangolare**

Quota piano strada: **42.57**
Quota cielo:
Quota fondo: **40.09**

Sedimenti: **0%**
Livello acqua stagnante: -




CONDOTTE USCITA

Codice	Materiale	Forma	Dimensioni (m)	Manutenzione	Quota scorrimento (m s.m.m.)
C00575	cem	circolare	0.8	buona	40.09

CONDOTTE ENTRATA

Codice	Materiale	Forma	Dimensioni (m)	Manutenzione	Quota scorrimento (m s.m.m.)
C00574	cem	circolare	0.8	buona	40.09



SCALA 1:2,000



Codice: P00436

Data rilievo: 2017 05 15



Foto interno



Foto esterna



Codice: P00437

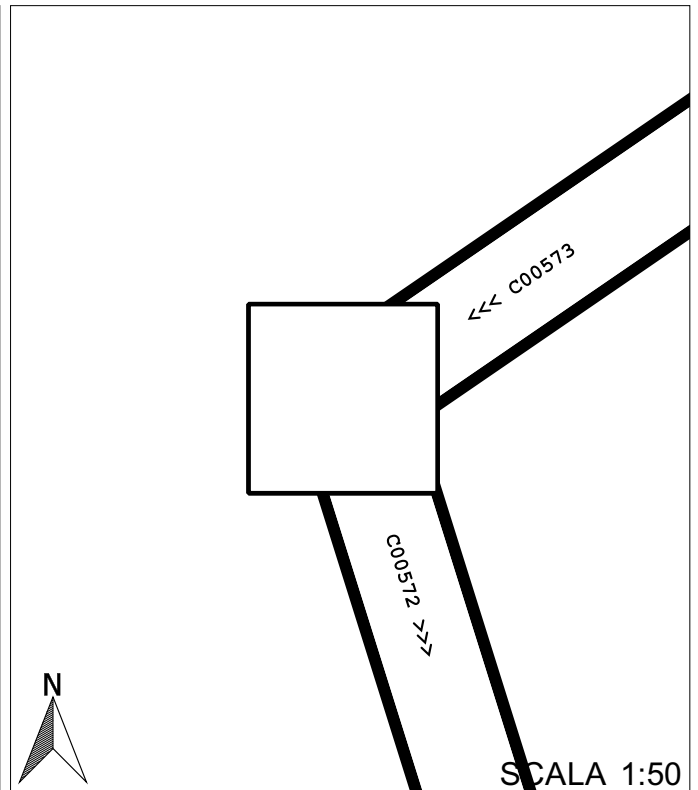
Data rilievo: 2017 05 15

Coordinata x: 1729005.245
Coordinata y: 5063135.68
Indirizzo: **Piazza Della Serenissima**
Comune: **Castelfranco Veneto**

Tipo: **pozzetto ispezione**
Rete: **bianca**
Forma: **rettangolare**

Quota piano strada: **42.72**
Quota cielo:
Quota fondo: **40.35**

Sedimenti: **0%**
Livello acqua stagnante: -

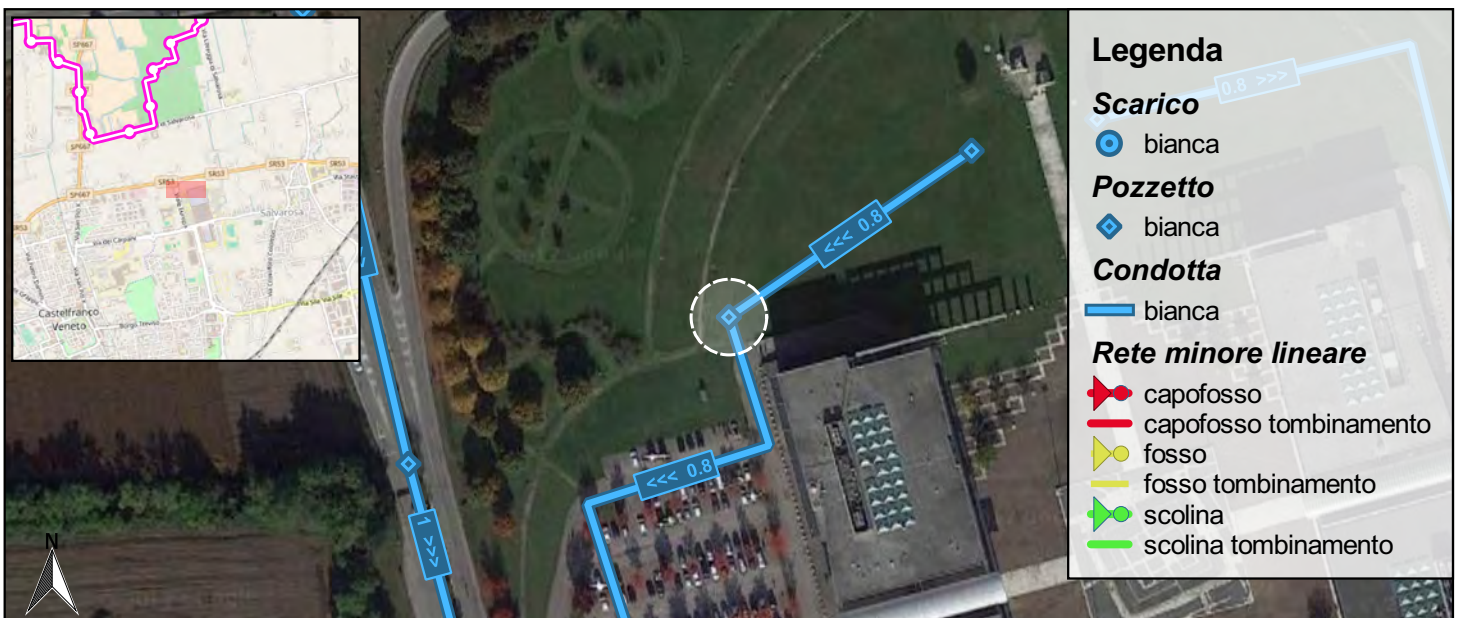


CONDOTTE USCITA

Codice	Materiale	Forma	Dimensioni (m)	Manutenzione	Quota scorrimento (m s.m.m.)
C00572	cem	circolare	0.8	buona	40.35

CONDOTTE ENTRATA

Codice	Materiale	Forma	Dimensioni (m)	Manutenzione	Quota scorrimento (m s.m.m.)
C00573	cem	circolare	0.8	buona	40.35



SCALA 1:2,000



Codice: P00437

Data rilievo: 2017 05 15



Foto interno



Foto interno



Foto esterna



Codice: P00438

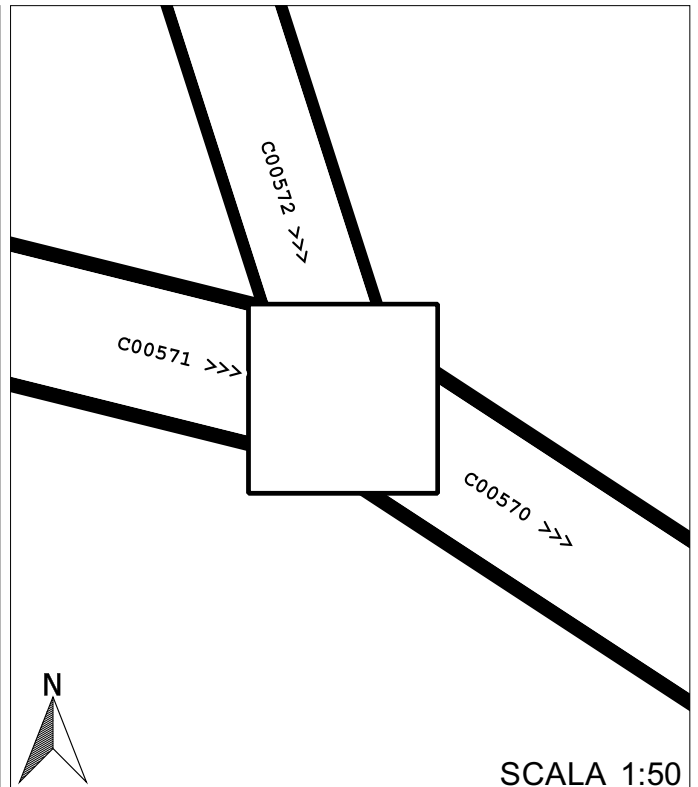
Data rilievo: 2017 05 15

Coordinata x: 1729000.923
Coordinata y: 5062983.618
Indirizzo: Viale Europa (Parcheggio Iper)
Comune: Castelfranco Veneto

Tipo: pozzetto ispezione
Rete: bianca
Forma: rettangolare

Quota piano strada: 42.5
Quota cielo:
Quota fondo: 39.75

Sedimenti: 0%
Livello acqua stagnante: -

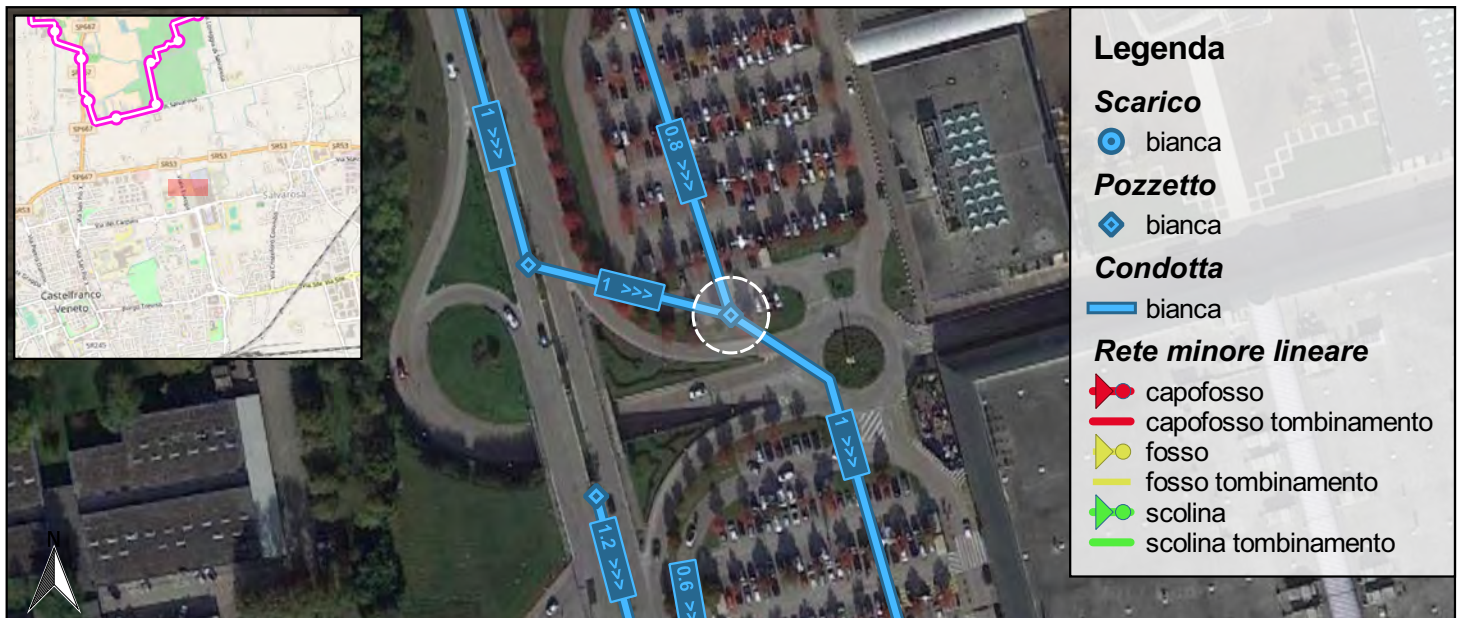


CONDOTTE USCITA

Codice	Materiale	Forma	Dimensioni (m)	Manutenzione	Quota scorrimento (m s.m.m.)
C00570	cem	circolare	1	buona	39.75

CONDOTTE ENTRATA

Codice	Materiale	Forma	Dimensioni (m)	Manutenzione	Quota scorrimento (m s.m.m.)
C00572	cem	circolare	0.8	buona	39.75
C00571	cem	circolare	1	buona	



0 25 50 m

SCALA 1:2,000



Codice: P00438

Data rilievo: 2017 05 15



Foto interno



Foto interno



Foto esterna



Codice: P00439

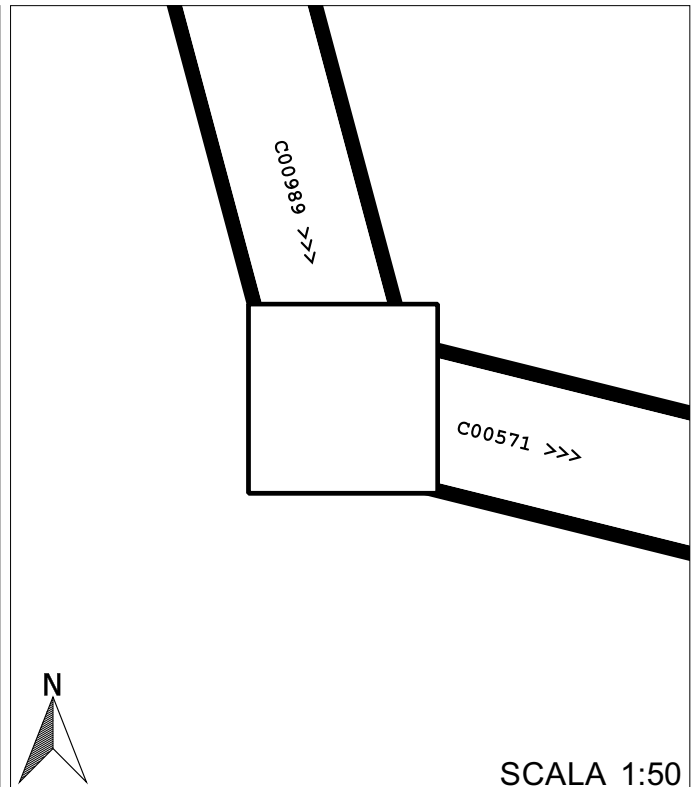
Data rilievo: 2017 05 15

Coordinata x: 1728947.518
Coordinata y: 5062996.89
Indirizzo: Viale Europa
Comune: Castelfranco Veneto

Tipo: pozzetto ispezione
Rete: bianca
Forma: rettangolare

Quota piano strada: 43.48
Quota cielo:
Quota fondo: 41.42

Sedimenti: 0%
Livello acqua stagnante: -

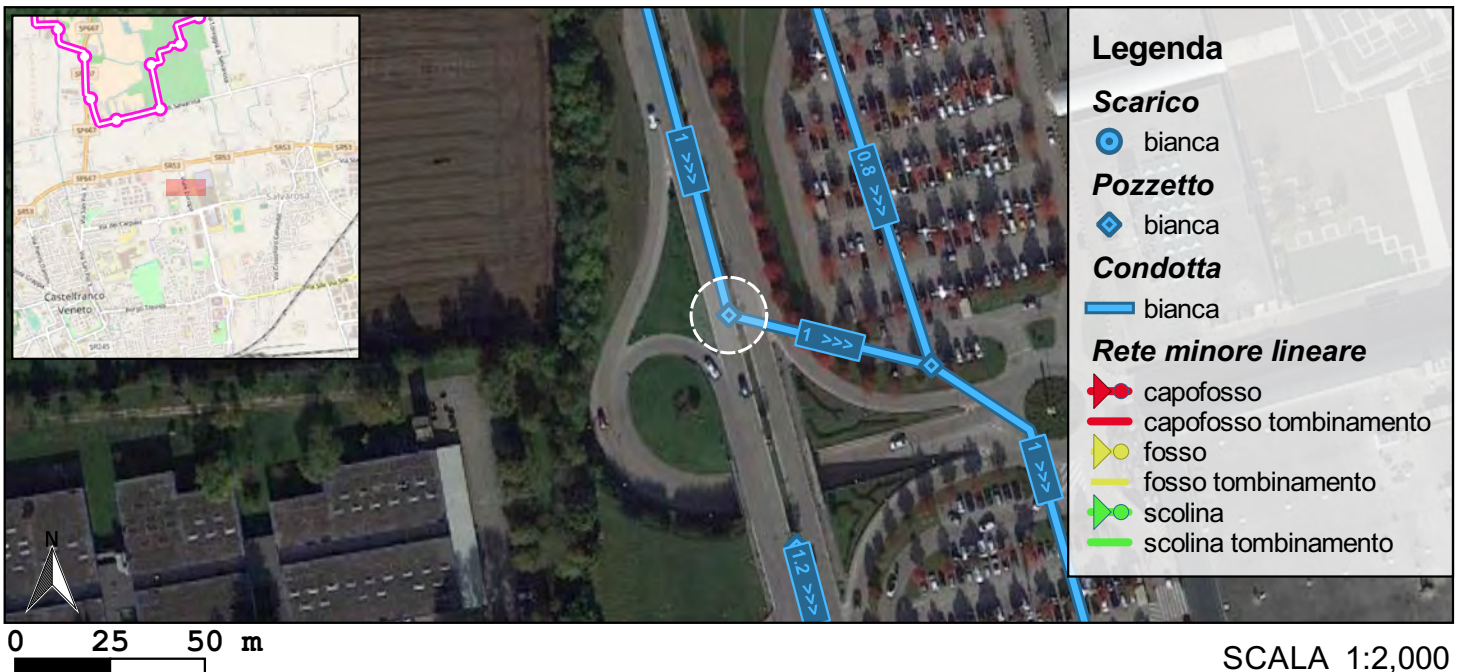


CONDOTTE USCITA

Codice	Materiale	Forma	Dimensioni (m)	Manutenzione	Quota scorrimento (m s.m.m.)
C00571	cem	circolare	1	buona	41.42

CONDOTTE ENTRATA

Codice	Materiale	Forma	Dimensioni (m)	Manutenzione	Quota scorrimento (m s.m.m.)
C00989	cem	circolare	1	buona	41.42





Codice: P00439

Data rilievo: 2017 05 15



Foto interno



Foto interno



Foto esterna



Codice: P00441

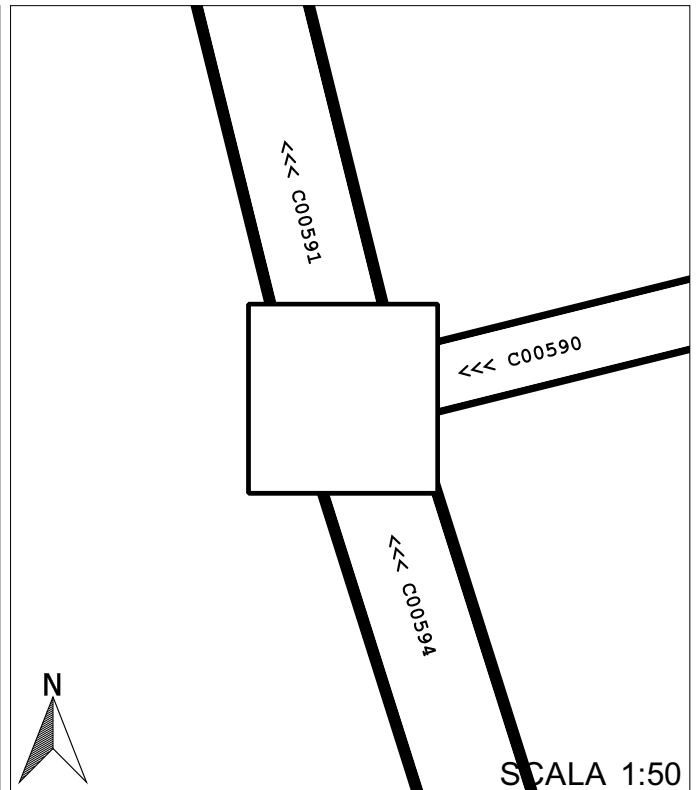
Data rilievo: 2017 05 15

Coordinata x: 1729145.486
Coordinata y: 5062535.017
Indirizzo: Viale Europa
Comune: Castelfranco Veneto

Tipo: pozzetto ispezione
Rete: bianca
Forma: rettangolare

Quota piano strada: 42.01
Quota cielo: -
Quota fondo: 39.84

Sedimenti: 0%
Livello acqua stagnante: -



CONDOTTE USCITA

Codice	Materiale	Forma	Dimensioni (m)	Manutenzione	Quota scorrimento (m s.m.m.)
C00591	cem	circolare	0.8	buona	39.84

CONDOTTE ENTRATA

Codice	Materiale	Forma	Dimensioni (m)	Manutenzione	Quota scorrimento (m s.m.m.)
C00594	cem	circolare	0.8	buona	39.84
C00590	cem	circolare	0.5	buona	39.98



0 25 50 m

SCALA 1:2,000



Codice: P00441

Data rilievo: 2017 05 15



Foto interno



Foto interno



Foto esterna



Codice: P00442

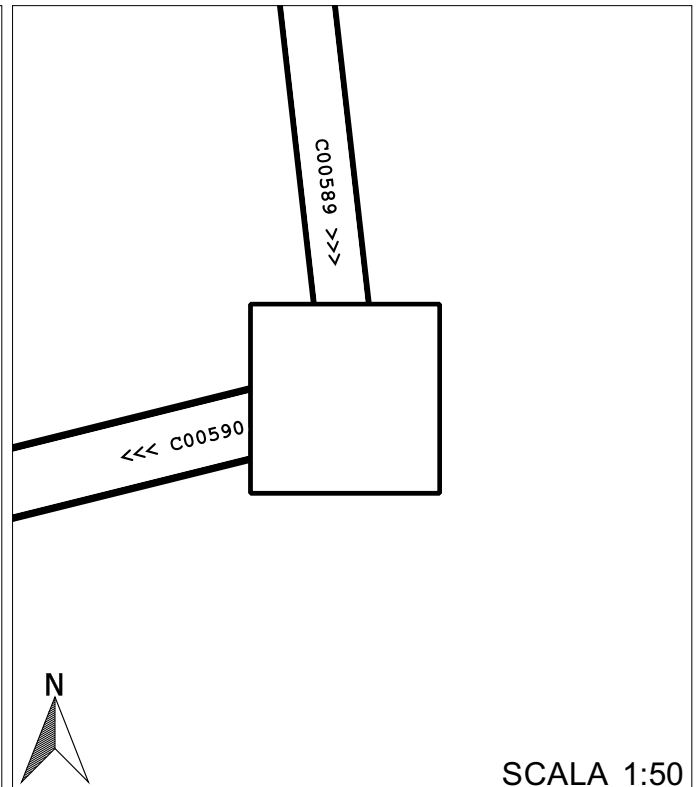
Data rilievo: 2017 05 15

Coordinata x: 1729227.478
Coordinata y: 5062555.402
Indirizzo: **Via Germania**
Comune: **Castelfranco Veneto**

Tipo: **pozzetto ispezione**
Rete: **bianca**
Forma: **rettangolare**

Quota piano strada: **41.67**
Quota cielo:
Quota fondo: **40.09**

Sedimenti: **0%**
Livello acqua stagnante: -



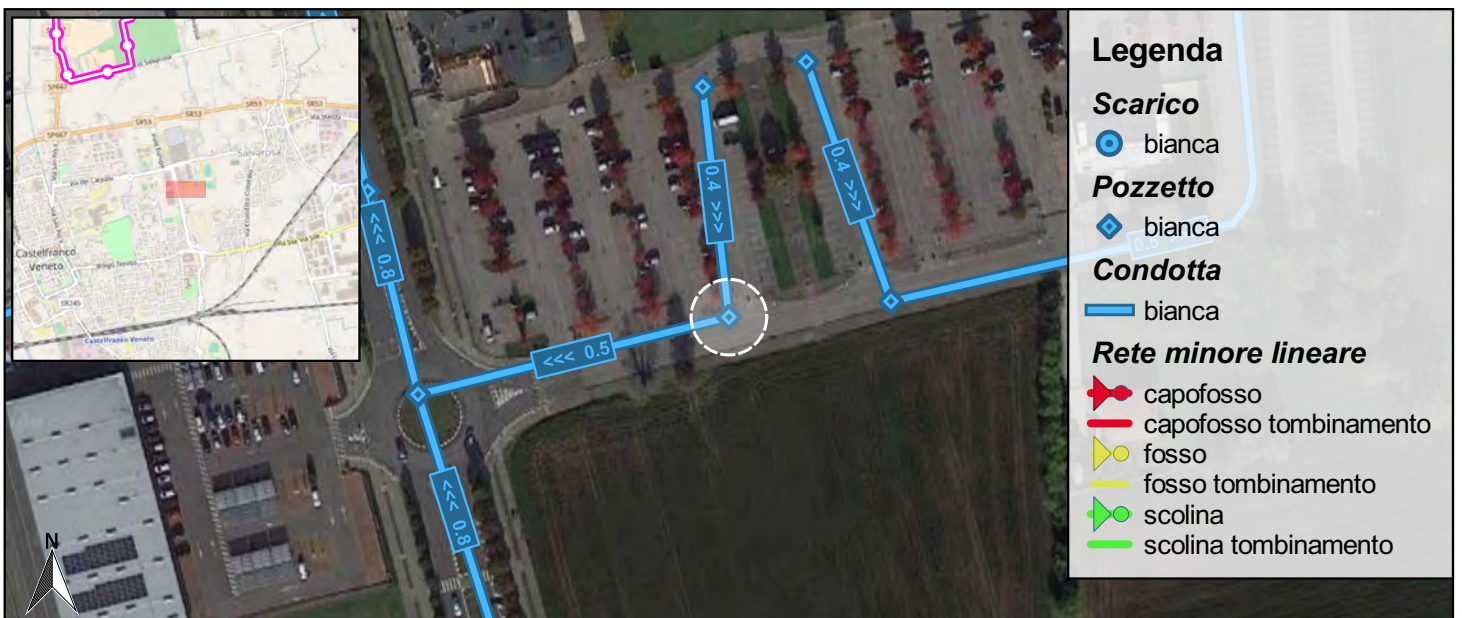
SCALA 1:50

CONDOTTE USCITA

Codice	Materiale	Forma	Dimensioni (m)	Manutenzione	Quota scorrimento (m s.m.m.)
C00590	cem	circolare	0.5	buona	40.27

CONDOTTE ENTRATA

Codice	Materiale	Forma	Dimensioni (m)	Manutenzione	Quota scorrimento (m s.m.m.)
C00589	cem	circolare	0.4	buona	40.31



- Legenda**
- Scarico**
 - bianca
 - Pozzetto**
 - ◆ bianca
 - Condotta**
 - bianca
 - Rete minore lineare**
 - ▶ capofosso
 - ▶ capofosso tombinamento
 - ▶ fosso
 - ▶ fosso tombinamento
 - ▶ scolina
 - ▶ scolina tombinamento

SCALA 1:2,000



Codice: P00442

Data rilievo: 2017 05 15



Foto interno



Foto interno



Foto esterna



Codice: P00443

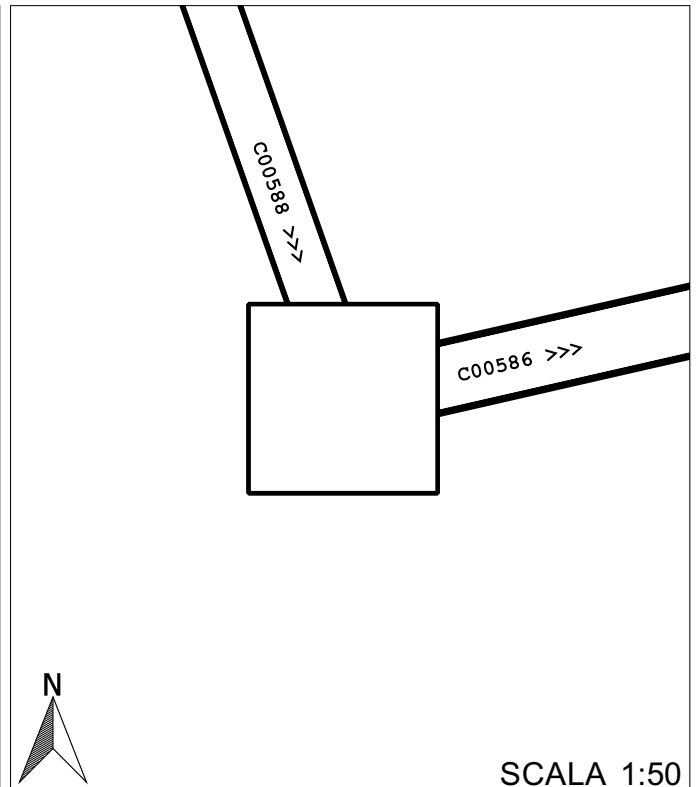
Data rilievo: 2017 05 15

Coordinata x: 1729270.202
Coordinata y: 5062559.555
Indirizzo: Via Germania
Comune: Castelfranco Veneto

Tipo: pozzetto ispezione
Rete: bianca
Forma: rettangolare

Quota piano strada: 41.79
Quota cielo: -
Quota fondo: 40.03

Sedimenti: 0%
Livello acqua stagnante: -

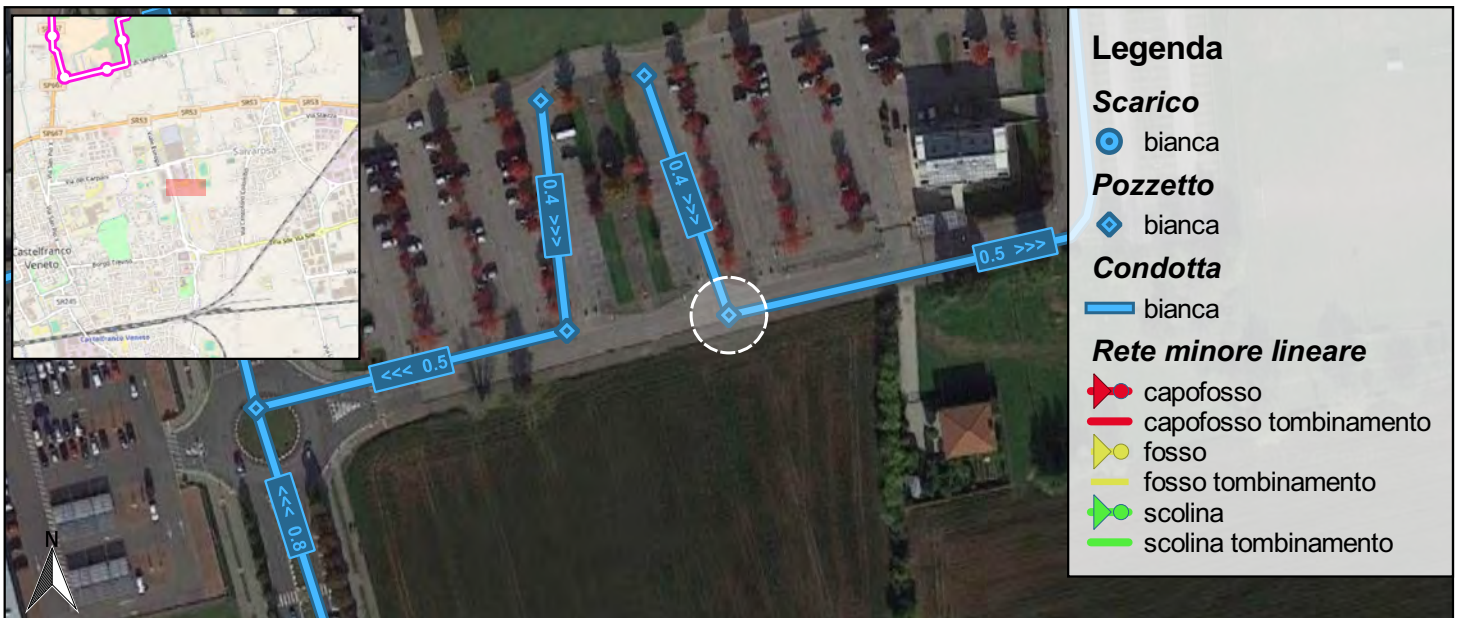
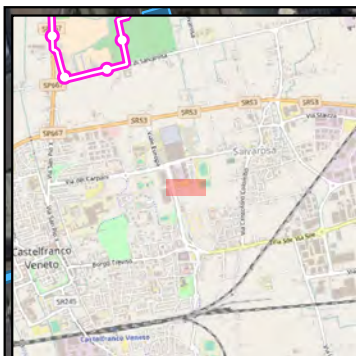


CONDOTTE USCITA

Codice	Materiale	Forma	Dimensioni (m)	Manutenzione	Quota scorrimento (m s.m.m.)
C00586	cem	circolare	0.5	buona	40.21

CONDOTTE ENTRATA

Codice	Materiale	Forma	Dimensioni (m)	Manutenzione	Quota scorrimento (m s.m.m.)
C00588	cem	circolare	0.4	buona	40.35



Legenda

Scarico
 bianca

Pozzetto
 bianca

Condotta
 bianca

Rete minore lineare
 capofosso
 capofosso tombinamento
 fosso
 fosso tombinamento
 scolina
 scolina tombinamento

SCALA 1:2,000



Codice: P00443

Data rilievo: 2017 05 15



Foto interno



Foto interno



Foto esterna



Codice: P00444

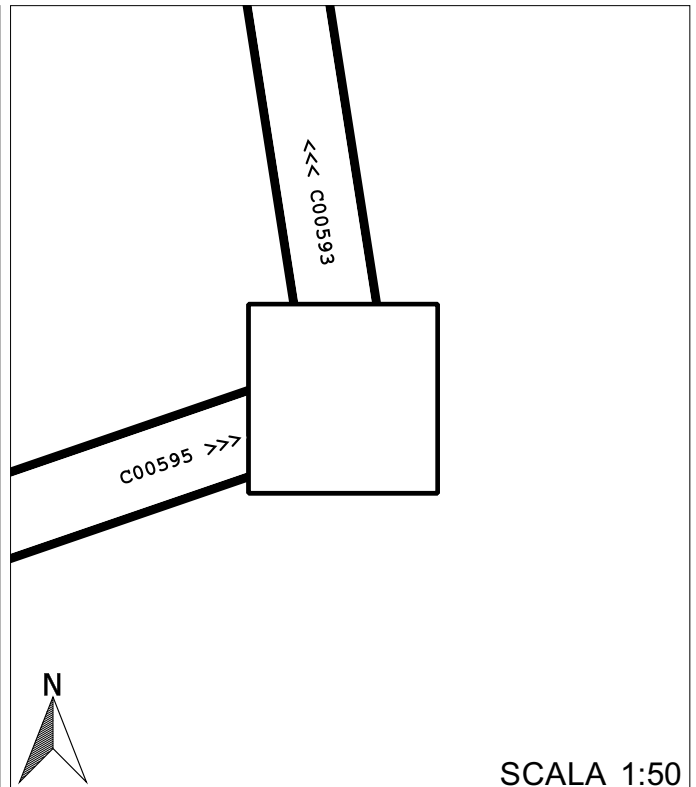
Data rilievo: 2017 05 15

Coordinata x: 1729178.131
Coordinata y: 5062413.199
Indirizzo: Viale Europa
Comune: Castelfranco Veneto

Tipo: pozzetto ispezione
Rete: bianca
Forma: rettangolare

Quota piano strada: 41.22
Quota cielo:
Quota fondo: 39.96

Sedimenti: 0%
Livello acqua stagnante: -

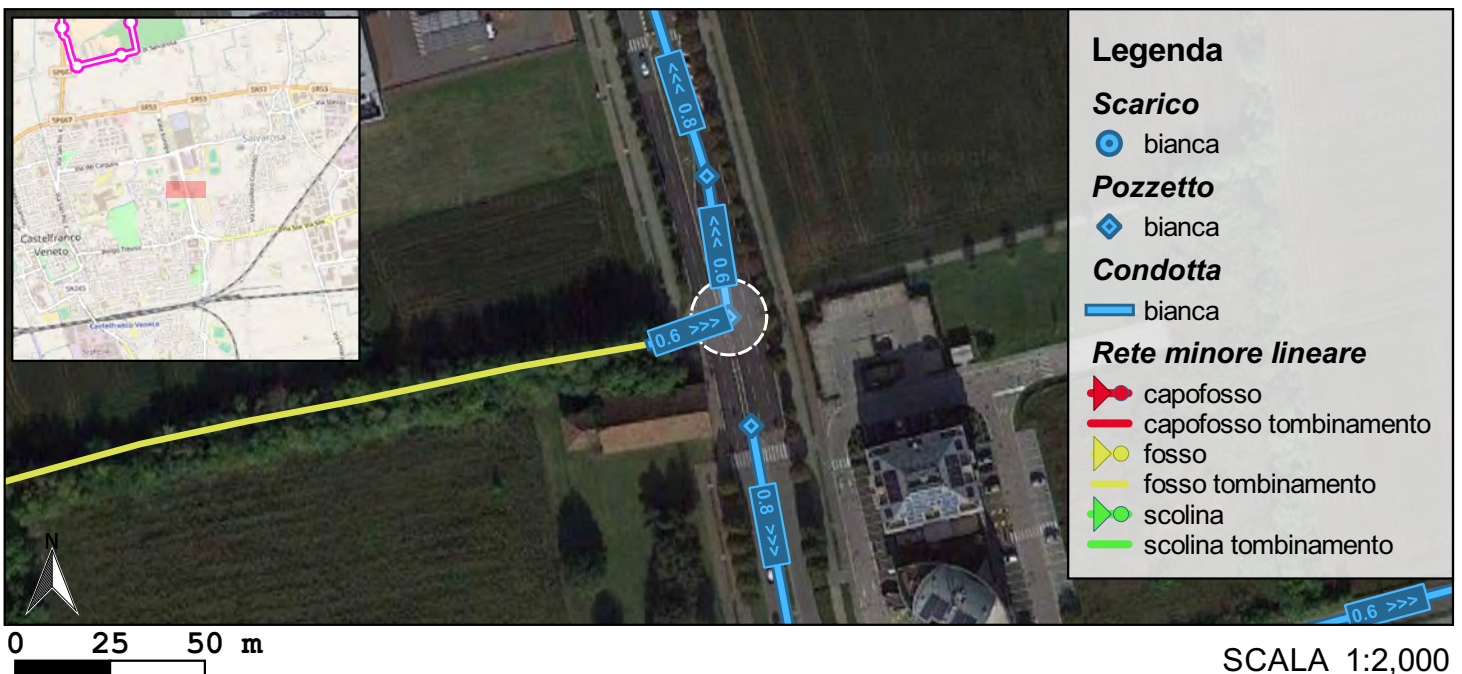


CONDOTTE USCITA

Codice	Materiale	Forma	Dimensioni (m)	Manutenzione	Quota scorrimento (m s.m.m.)
C00593	cem	circolare	0.6	buona	39.96

CONDOTTE ENTRATA

Codice	Materiale	Forma	Dimensioni (m)	Manutenzione	Quota scorrimento (m s.m.m.)
C00595	cem	circolare	0.6	buona	39.96



SCALA 1:2,000



Codice: P00444

Data rilievo: 2017 05 15




Foto interno



Foto interno



Foto esterna



Codice: P00445

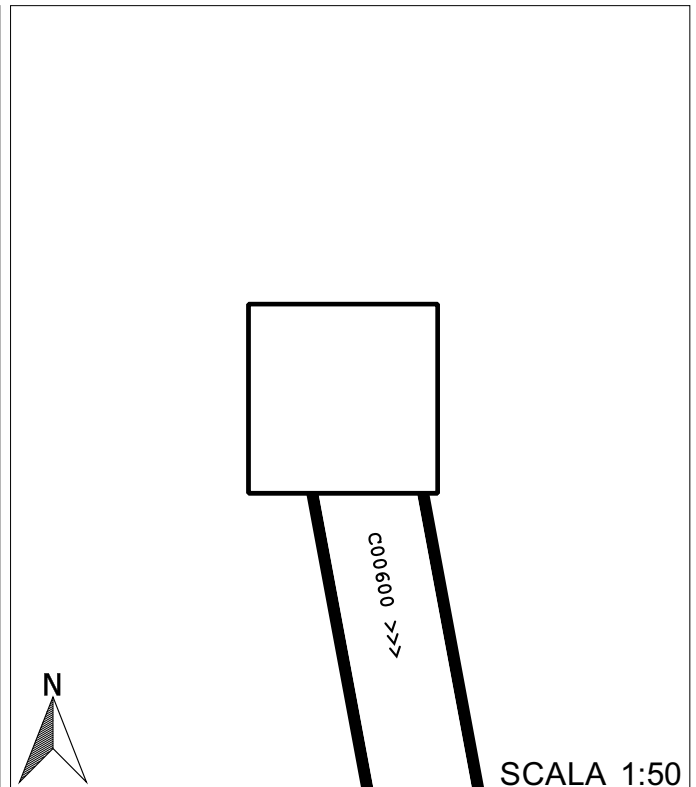
Data rilievo: 2017 05 15

Coordinata x: 1729184.018
Coordinata y: 5062384.509
Indirizzo: Viale Europa
Comune: Castelfranco Veneto

Tipo: pozzetto ispezione
Rete: bianca
Forma: rettangolare

Quota piano strada: 41.16
Quota cielo:
Quota fondo: 39.09

Sedimenti: 0%
Livello acqua stagnante: -

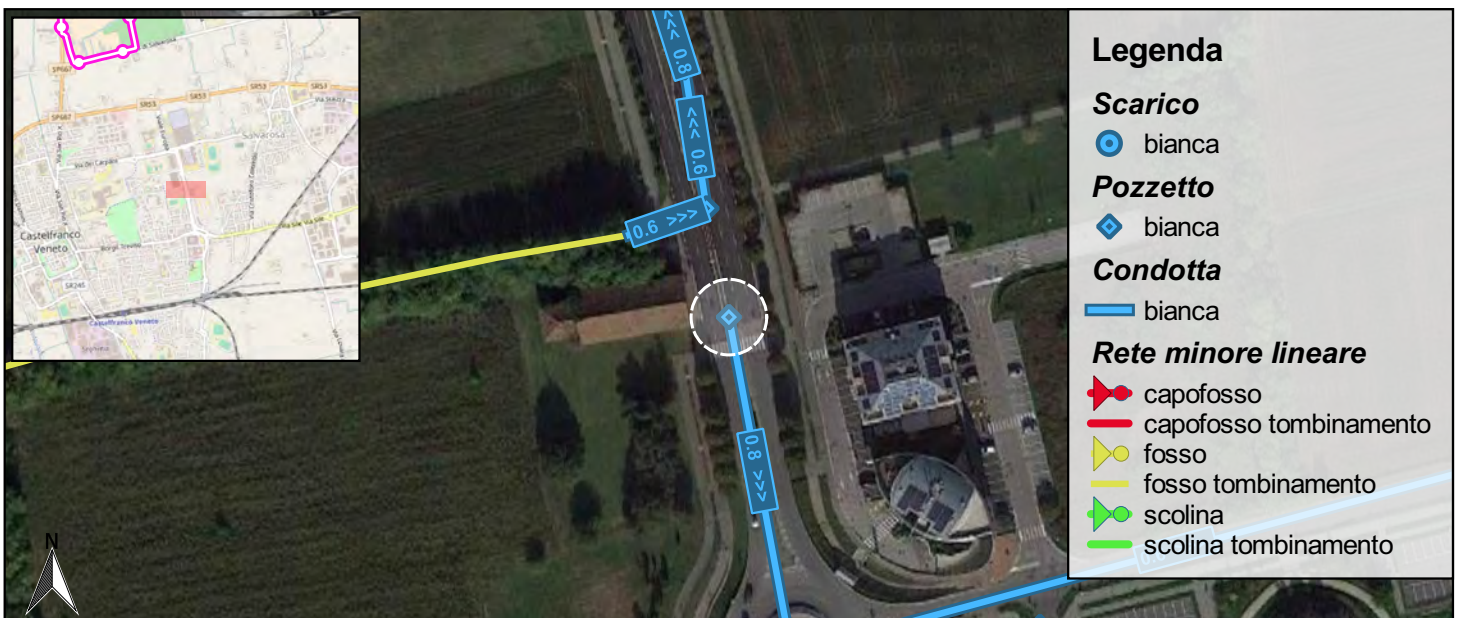


CONDOTTE USCITA

Codice	Materiale	Forma	Dimensioni (m)	Manutenzione	Quota scorrimento (m s.m.m.)
C00600	cem	circolare	0.8	buona	39.09

CONDOTTE ENTRATA

Codice	Materiale	Forma	Dimensioni (m)	Manutenzione	Quota scorrimento (m s.m.m.)



0 25 50 m

SCALA 1:2,000



Codice: P00445

Data rilievo: 2017 05 15



Foto interno



Foto esterna



Codice: P00446

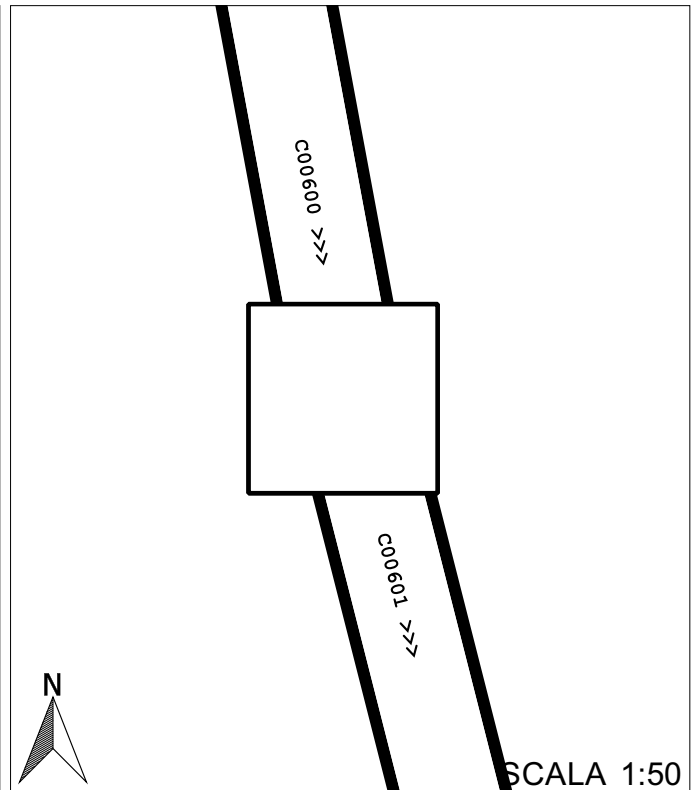
Data rilievo: 2017 05 15

Coordinata x: 1729222.868
Coordinata y: 5062176.023
Indirizzo: Viale Europa
Comune: Castelfranco Veneto

Tipo: pozzetto ispezione
Rete: bianca
Forma: rettangolare

Quota piano strada: 40.34
Quota cielo:
Quota fondo: 38.58

Sedimenti: 0%
Livello acqua stagnante: -



CONDOTTE USCITA

Codice	Materiale	Forma	Dimensioni (m)	Manutenzione	Quota scorrimento (m s.m.m.)
C00601	cem	circolare	0.8	buona	38.58

CONDOTTE ENTRATA

Codice	Materiale	Forma	Dimensioni (m)	Manutenzione	Quota scorrimento (m s.m.m.)
C00600	cem	circolare	0.8	buona	38.58



SCALA 1:2,000



Codice: P00446

Data rilievo: 2017 05 15



Foto interno



Foto esterna



Codice: P00447

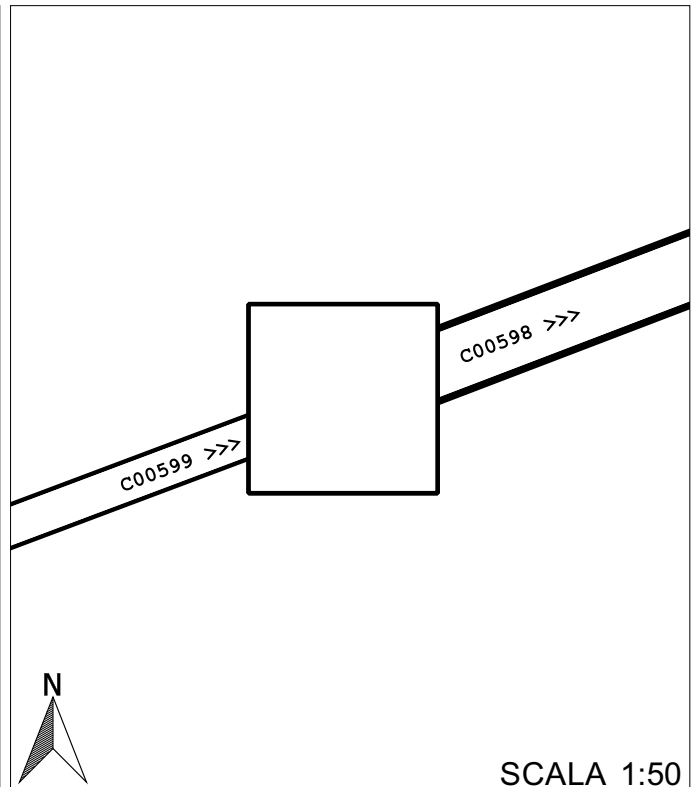
Data rilievo: 2017 05 15

Coordinata x: 1729110.856
Coordinata y: 5062580.459
Indirizzo: Via Regno Unito
Comune: Castelfranco Veneto

Tipo: pozzetto ispezione
Rete: bianca
Forma: rettangolare

Quota piano strada: 41.67
Quota cielo:
Quota fondo: 39.92

Sedimenti: 0%
Livello acqua stagnante: -



SCALA 1:50

CONDOTTE USCITA

Codice	Materiale	Forma	Dimensioni (m)	Manutenzione	Quota scorrimento (m s.m.m.)
C00598	cem	circolare	0.5	buona	39.98

CONDOTTE ENTRATA

Codice	Materiale	Forma	Dimensioni (m)	Manutenzione	Quota scorrimento (m s.m.m.)
C00599	cem	circolare	0.3	buona	40.03



0 25 50 m

SCALA 1:2,000



Codice: P00447

Data rilievo: 2017 05 15



Foto interno



Foto interno



Foto esterna



Codice: P00448

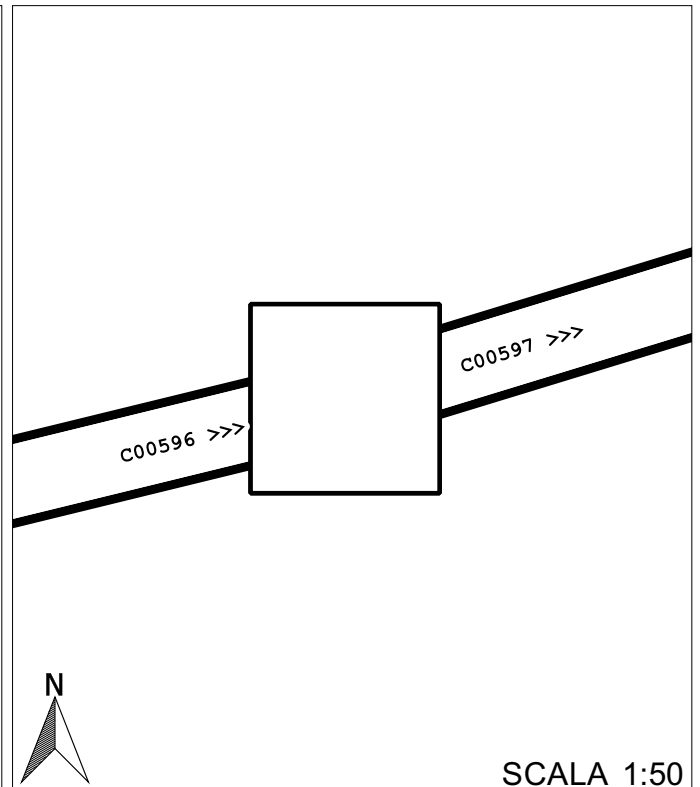
Data rilievo: 2017 05 15

Coordinata x: 1729021.847
Coordinata y: 5062551.761
Indirizzo: Via Regno Unito
Comune: Castelfranco Veneto

Tipo: pozzetto ispezione
Rete: bianca
Forma: rettangolare

Quota piano strada: 41.74
Quota cielo:
Quota fondo: 39.7

Sedimenti: 0%
Livello acqua stagnante: -

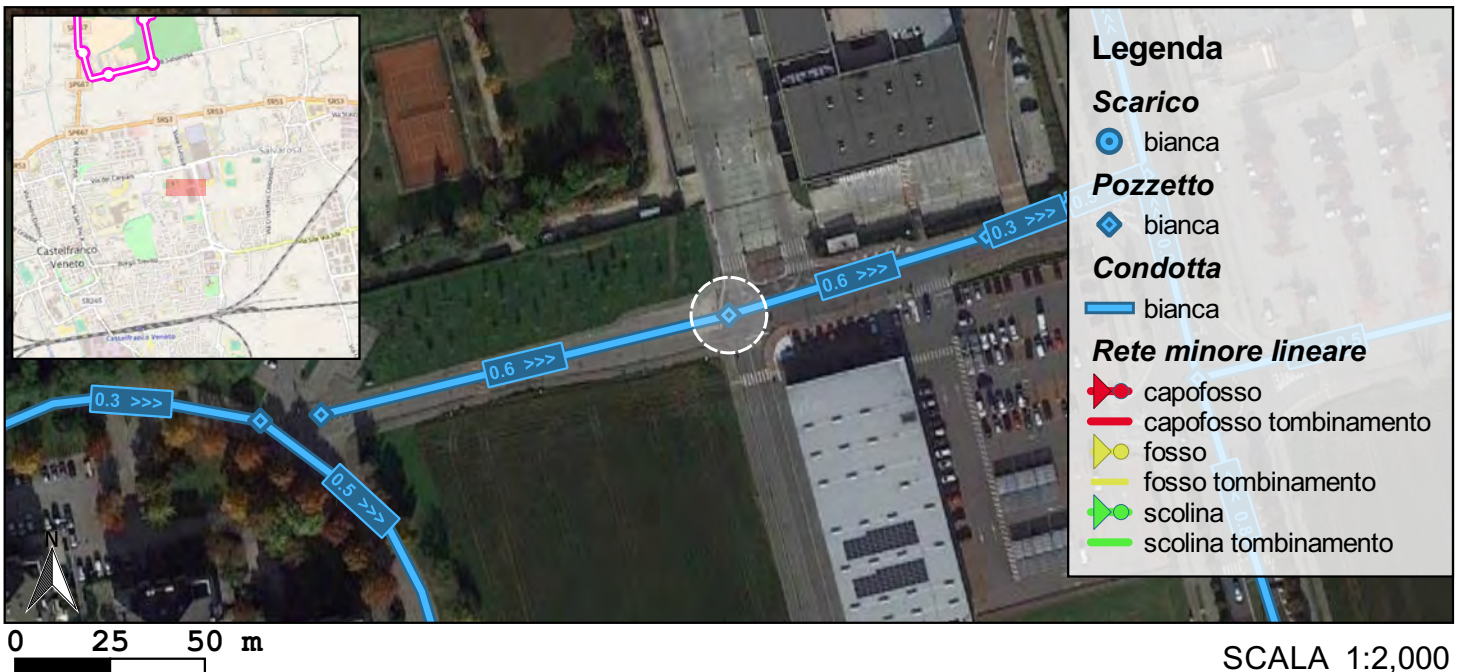


CONDOTTE USCITA

Codice	Materiale	Forma	Dimensioni (m)	Manutenzione	Quota scorrimento (m s.m.m.)
C00597	cem	circolare	0.6	buona	39.81

CONDOTTE ENTRATA

Codice	Materiale	Forma	Dimensioni (m)	Manutenzione	Quota scorrimento (m s.m.m.)
C00596	cem	circolare	0.6	buona	39.81





Codice: P00448

Data rilievo: 2017 05 15



Foto interno



Foto esterna



Codice: P00449

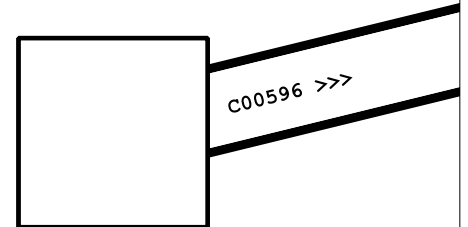
Data rilievo: 2017 05 15

Coordinata x: 1728914.303
Coordinata y: 5062525.479
Indirizzo: Via Regno Unito
Comune: Castelfranco Veneto

Tipo: pozzetto ispezione
Rete: bianca
Forma: rettangolare

Quota piano strada: 41.71
Quota cielo:
Quota fondo: 39.99

Sedimenti: 0%
Livello acqua stagnante: -



SCALA 1:50

CONDOTTE USCITA

Codice	Materiale	Forma	Dimensioni (m)	Manutenzione	Quota scorrimento (m s.m.m.)
C00596	cem	circolare	0.6	buona	40.08

CONDOTTE ENTRATA

Codice	Materiale	Forma	Dimensioni (m)	Manutenzione	Quota scorrimento (m s.m.m.)



Legenda

Scarico
 bianca

Pozzetto
 bianca

Condotta
 bianca

Rete minore lineare
 capofosso
 capofosso tombinamento
 fosso
 fosso tombinamento
 scolina
 scolina tombinamento



SCALA 1:2,000



Codice: P00449

Data rilievo: 2017 05 15




Foto interno



Foto interno



Foto esterna



Codice: P00450

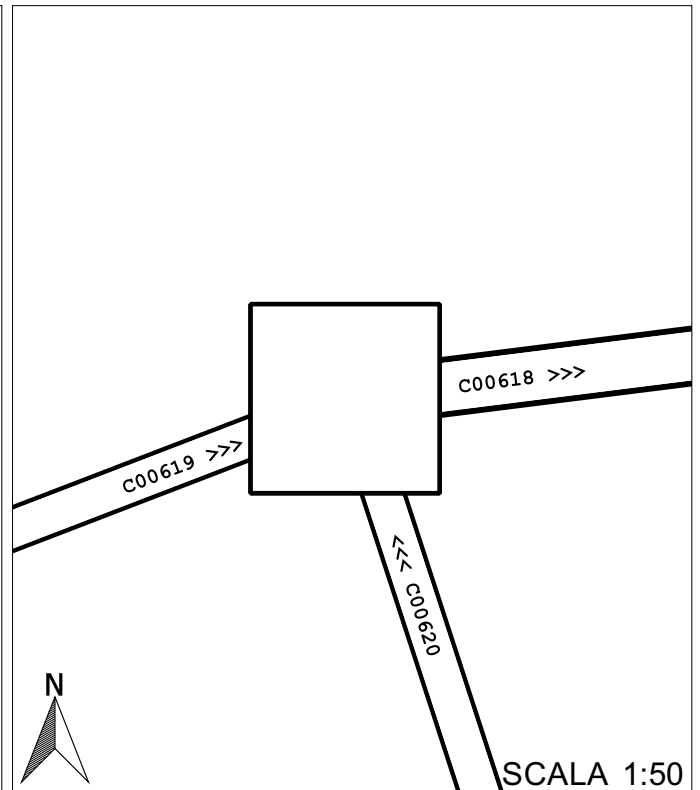
Data rilievo: 2017 05 15

Coordinata x: 1728887.606
Coordinata y: 5062427.478
Indirizzo: **Via Sicilia**
Comune: **Castelfranco Veneto**

Tipo: **ispezione su condotta**
Rete: **bianca**
Forma: **rettangolare**

Quota piano strada: **41.71**
Quota cielo:
Quota fondo: **40.68**

Sedimenti: **0%**
Livello acqua stagnante: -

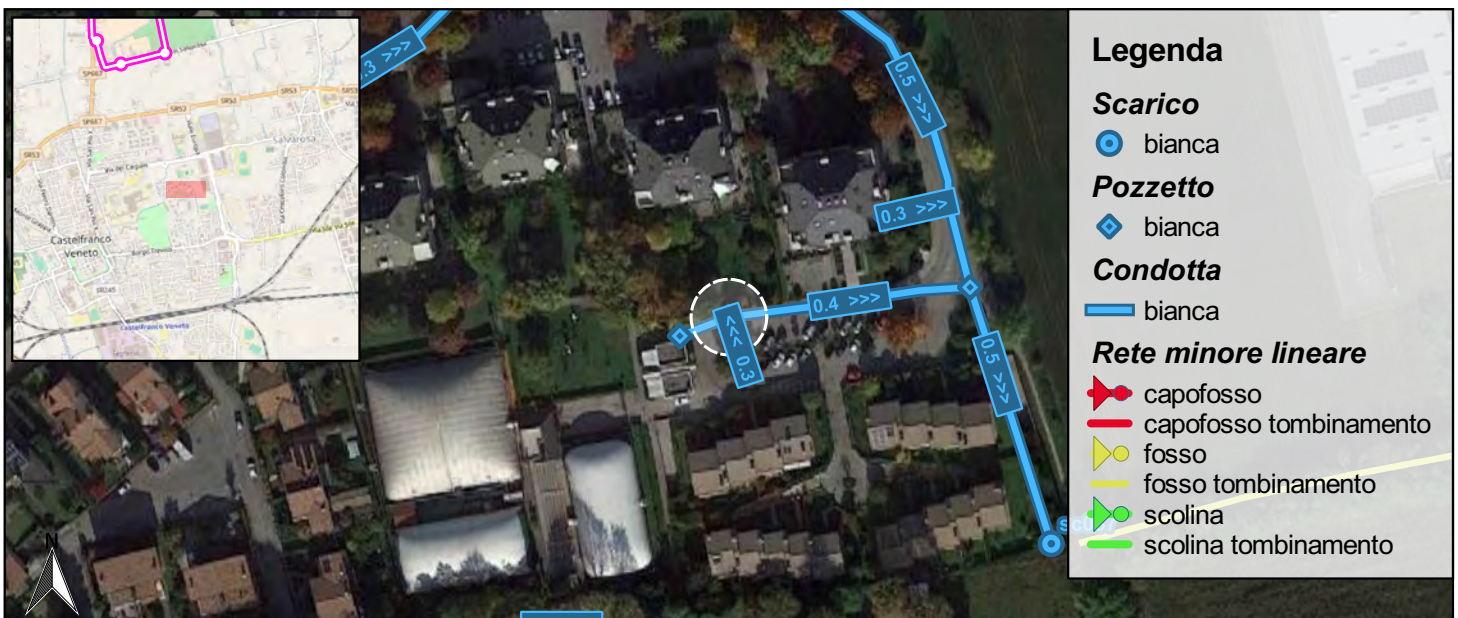


CONDOTTE USCITA

Codice	Materiale	Forma	Dimensioni (m)	Manutenzione	Quota scorrimento (m s.m.m.)
C00618	cem	circolare	0.4	buona	40.79

CONDOTTE ENTRATA

Codice	Materiale	Forma	Dimensioni (m)	Manutenzione	Quota scorrimento (m s.m.m.)
C00619	cem	circolare	0.3	buona	40.76
C00620	cem	circolare	0.3	buona	40.79



0 25 50 m

SCALA 1:2,000



Codice: P00450

Data rilievo: 2017 05 15




Foto interno




Foto interno



Foto esterna



Codice: P00452

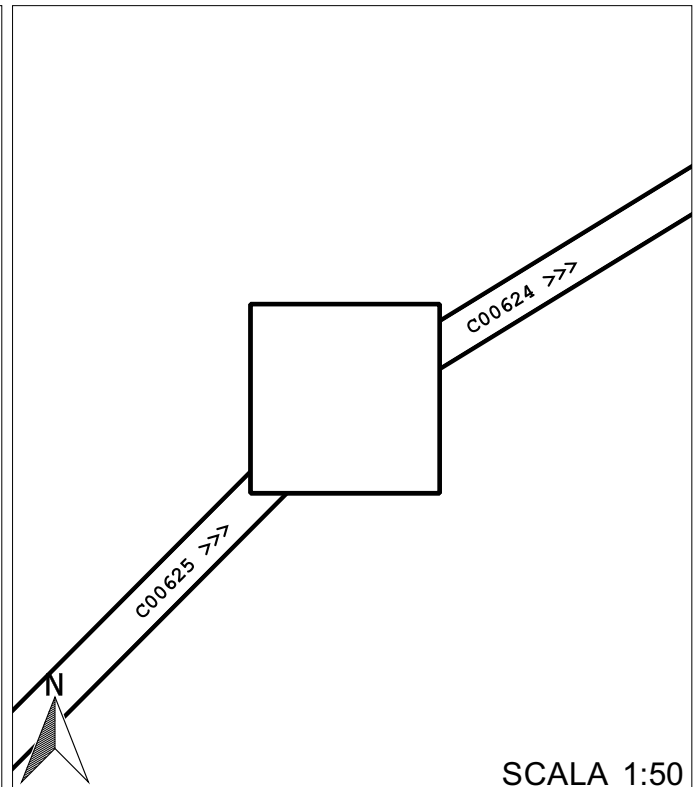
Data rilievo: 2017 05 15

Coordinata x: 1728778.92
Coordinata y: 5062484.875
Indirizzo: **Via Sicilia**
Comune: **Castelfranco Veneto**

Tipo: **pozzetto ispezione**
Rete: **bianca**
Forma: **rettangolare**

Quota piano strada: **41.8**
Quota cielo:
Quota fondo: **40.76**

Sedimenti: **0%**
Livello acqua stagnante: -



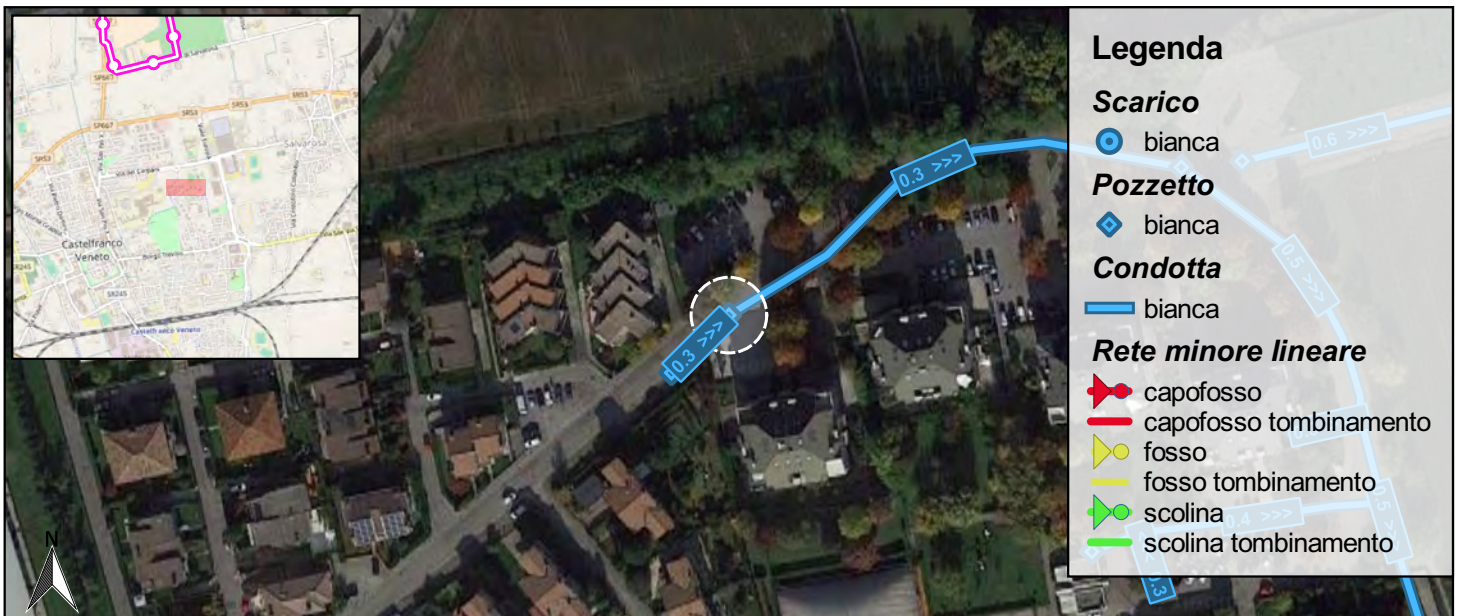
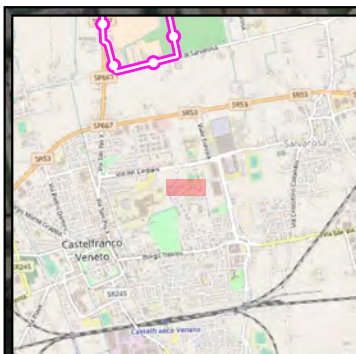
SCALA 1:50

CONDOTTE USCITA

Codice	Materiale	Forma	Dimensioni (m)	Manutenzione	Quota scorrimento (m s.m.m.)
C00624	cem	circolare	0.3	buona	40.86

CONDOTTE ENTRATA

Codice	Materiale	Forma	Dimensioni (m)	Manutenzione	Quota scorrimento (m s.m.m.)
C00625	cem	circolare	0.3	buona	40.9



Legenda

Scarico

● bianca

Pozzetto

◆ bianca

Condotta

— bianca

Rete minore lineare

▶ capofosso

▶ capofosso tombinamento

○ fosso

○ fosso tombinamento

○ scolina

○ scolina tombinamento

SCALA 1:2,000



Codice: P00452

Data rilievo: 2017 05 15




Foto interno



Foto interno



Foto esterna



Codice: P00453

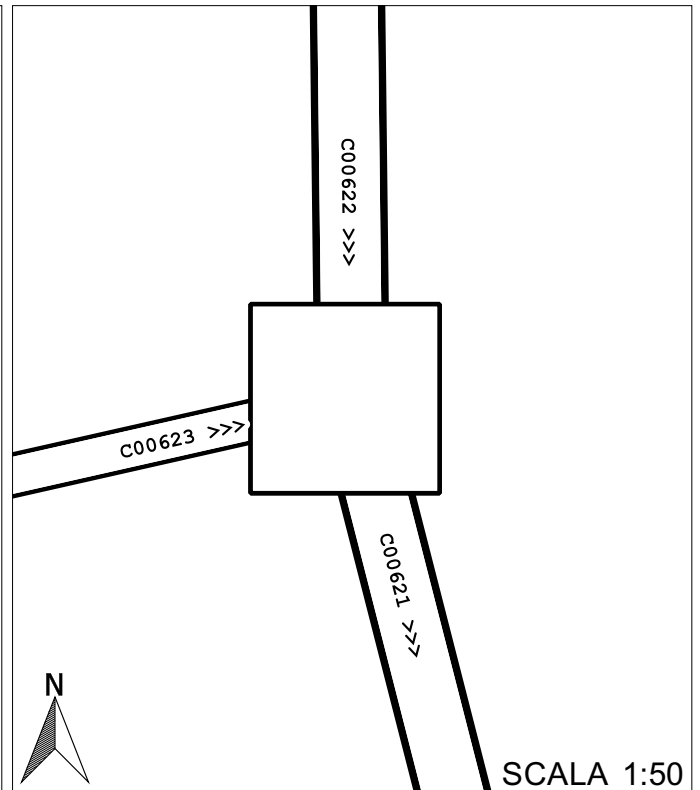
Data rilievo: 2017 05 15

Coordinata x: 1728945.49
Coordinata y: 5062457.704
Indirizzo: Via Sicilia
Comune: Castelfranco Veneto

Tipo: **ispezione su condotta**
Rete: **bianca**
Forma: **rettangolare**

Quota piano strada: **41.67**
Quota cielo:
Quota fondo: **40.43**

Sedimenti: **0%**
Livello acqua stagnante: -



CONDOTTE USCITA

Codice	Materiale	Forma	Dimensioni (m)	Manutenzione	Quota scorrimento (m s.m.m.)
C00621	cem	circolare	0.5	buona	40.58

CONDOTTE ENTRATA

Codice	Materiale	Forma	Dimensioni (m)	Manutenzione	Quota scorrimento (m s.m.m.)
C00622	cem	circolare	0.5	buona	40.58
C00623	cem	circolare	0.3	buona	40.67





Codice: P00453

Data rilievo: 2017 05 15



Foto interno



Foto interno



Foto esterna



Codice: P00455

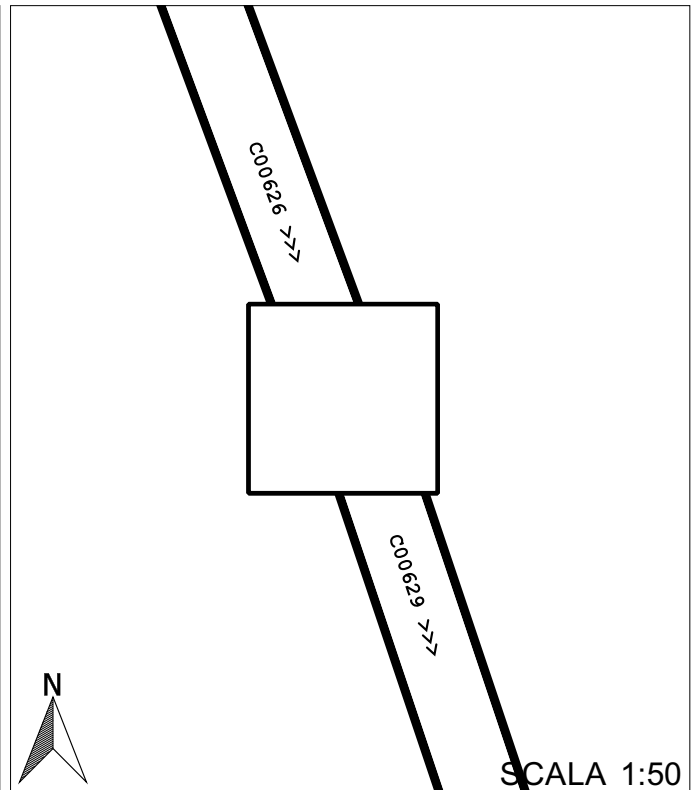
Data rilievo: 2017 05 15

Coordinata x: 1728786.964
Coordinata y: 5062091.029
Indirizzo: Viale Italia
Comune: Castelfranco Veneto

Tipo: pozzetto ispezione
Rete: bianca
Forma: rettangolare

Quota piano strada: 41.3
Quota cielo:
Quota fondo:

Sedimenti: 0%
Livello acqua stagnante: -

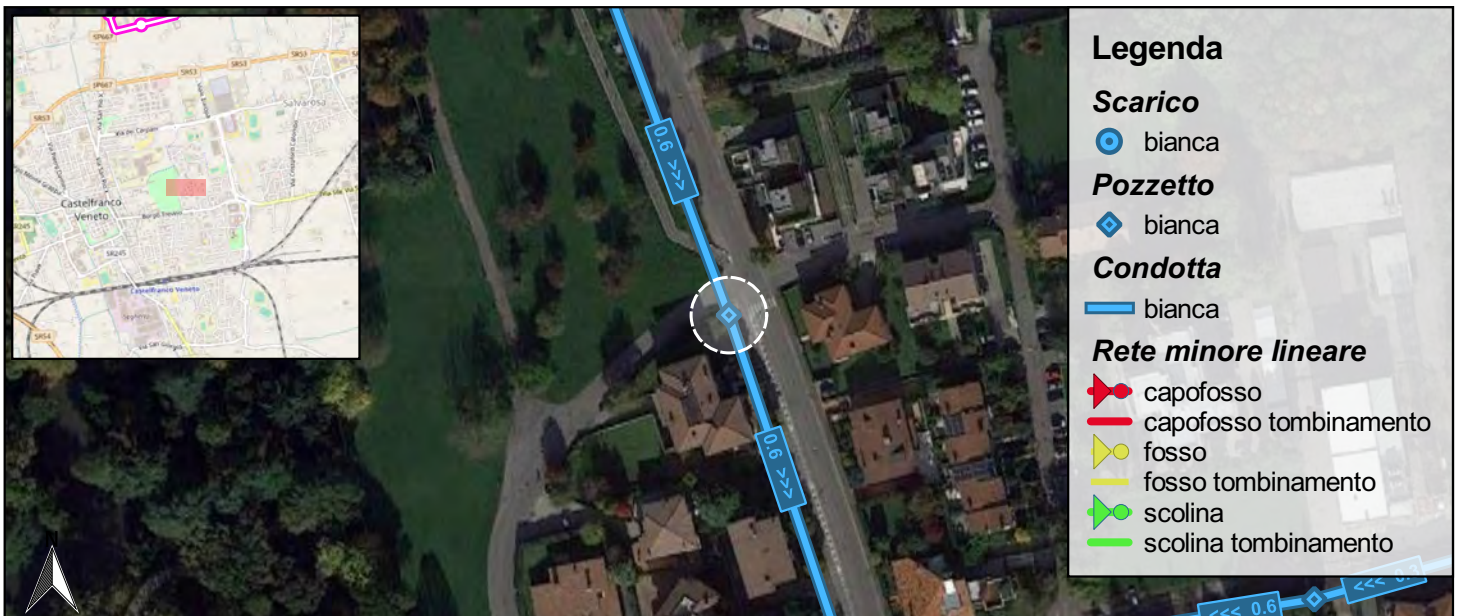


CONDOTTE USCITA

Codice	Materiale	Forma	Dimensioni (m)	Manutenzione	Quota scorrimento (m s.m.m.)
C00629	cem	circolare	0.6	buona	39.63

CONDOTTE ENTRATA

Codice	Materiale	Forma	Dimensioni (m)	Manutenzione	Quota scorrimento (m s.m.m.)
C00626	cem	circolare	0.6	buona	39.66



0 25 50 m

SCALA 1:2,000



Codice: P00455

Data rilievo: 2017 05 15



Foto interno



Foto esterna



Codice: P00456

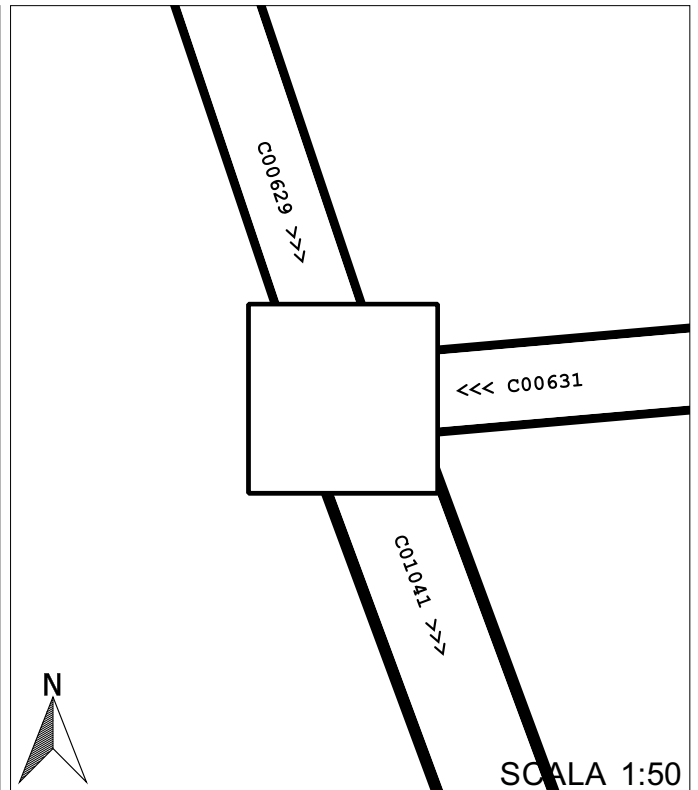
Data rilievo: 2017 05 15

Coordinata x: 1728817.365
Coordinata y: 5062000.628
Indirizzo: Viale Italia
Comune: Castelfranco Veneto

Tipo: pozzetto ispezione
Rete: bianca
Forma: rettangolare

Quota piano strada: 40.99
Quota cielo:
Quota fondo: 39.36

Sedimenti: 0%
Livello acqua stagnante: -

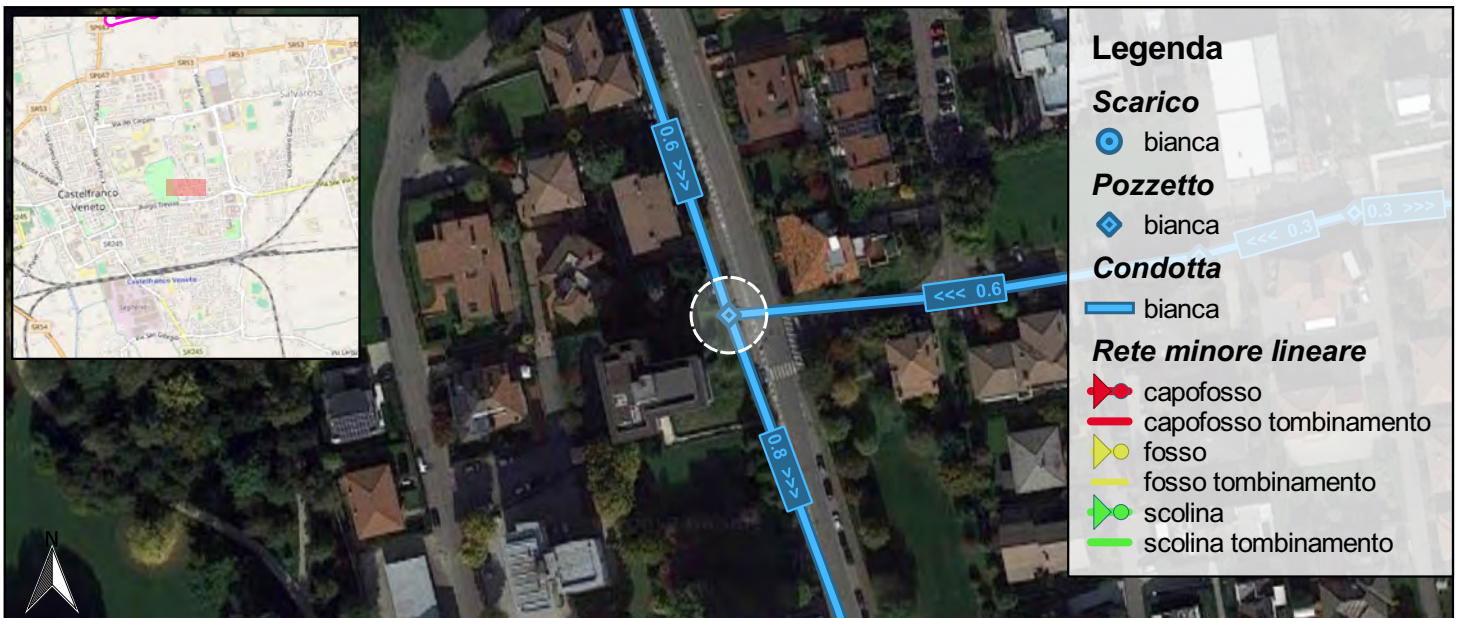


CONDOTTE USCITA

Codice	Materiale	Forma	Dimensioni (m)	Manutenzione	Quota scorrimento (m s.m.m.)
C01041		circolare	0.8	buona	39.4

CONDOTTE ENTRATA

Codice	Materiale	Forma	Dimensioni (m)	Manutenzione	Quota scorrimento (m s.m.m.)
C00631	cem	circolare	0.6	buona	39.4
C00629	cem	circolare	0.6	buona	39.36



0 25 50 m

SCALA 1:2,000



Codice: P00456

Data rilievo: 2017 05 15



Foto interno



Foto interno



Foto esterna



Codice: P00457

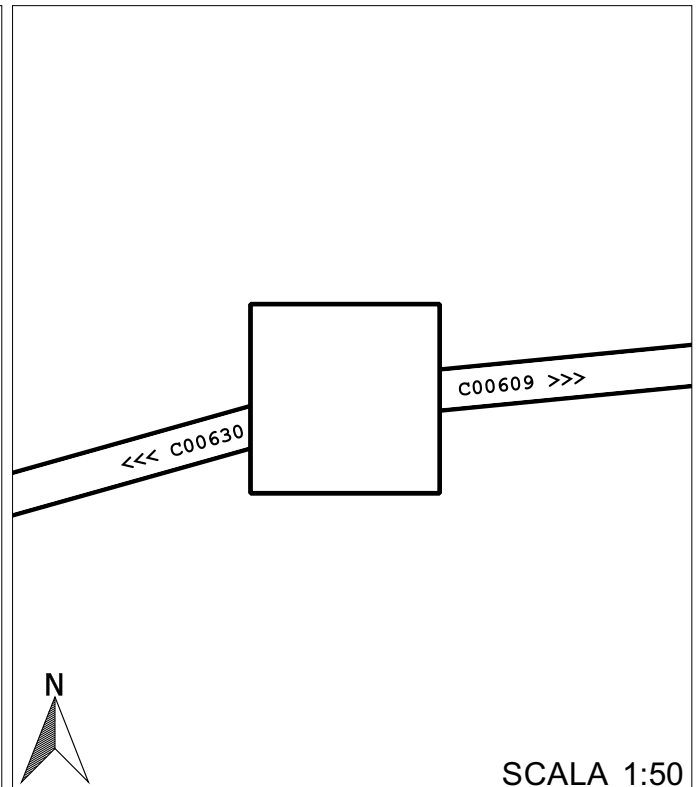
Data rilievo: 2017 05 15

Coordinata x: 1728982.341
Coordinata y: 5062027.616
Indirizzo: **Via Abruzzo**
Comune: **Castelfranco Veneto**

Tipo: **ispezione su condotta**
Rete: **bianca**
Forma: **rettangolare**

Quota piano strada: **40.54**
Quota cielo:
Quota fondo: **38.44**

Sedimenti: **0%**
Livello acqua stagnante: -

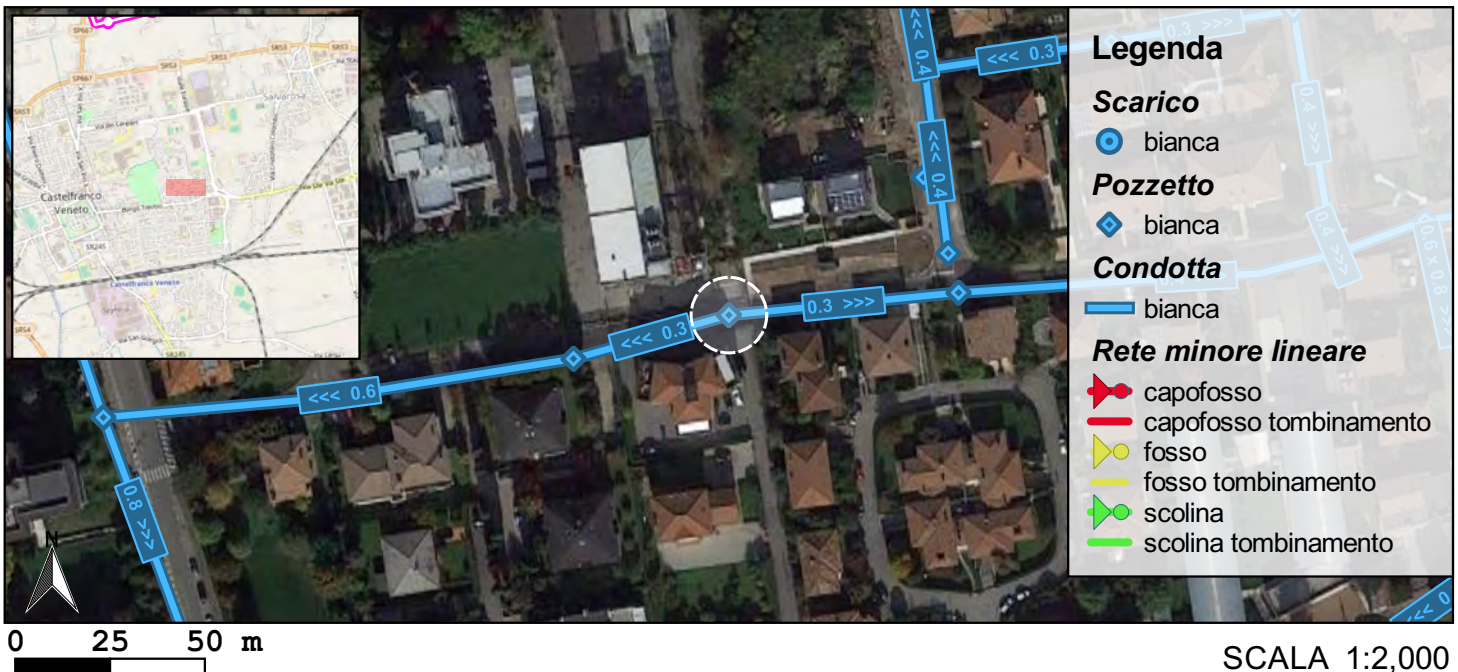


CONDOTTE USCITA

Codice	Materiale	Forma	Dimensioni (m)	Manutenzione	Quota scorrimento (m s.m.m.)
C00609	cem	circolare	0.3	buona	38.54
C00630	cem	circolare	0.3	buona	39.4

CONDOTTE ENTRATA

Codice	Materiale	Forma	Dimensioni (m)	Manutenzione	Quota scorrimento (m s.m.m.)





Codice: P00457

Data rilievo: 2017 05 15



Foto interno



Foto interno



Foto esterna



Codice: P00458

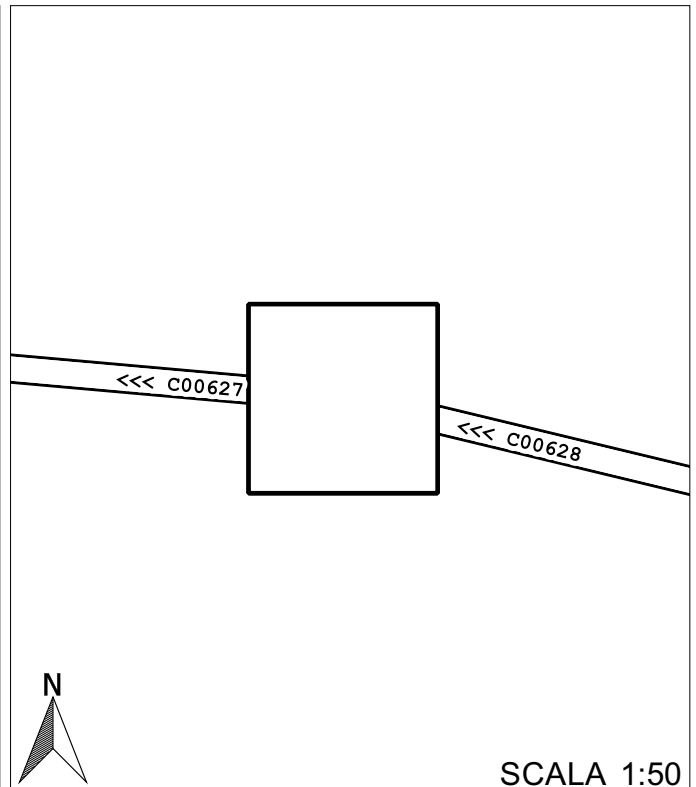
Data rilievo: 2017 05 15

Coordinata x: 1728875.959
Coordinata y: 5062343.737
Indirizzo: Via Romanina
Comune: Castelfranco Veneto

Tipo: pozzetto ispezione
Rete: bianca
Forma: rettangolare

Quota piano strada: 41.28
Quota cielo: -
Quota fondo: 40.16

Sedimenti: 0%
Livello acqua stagnante: -

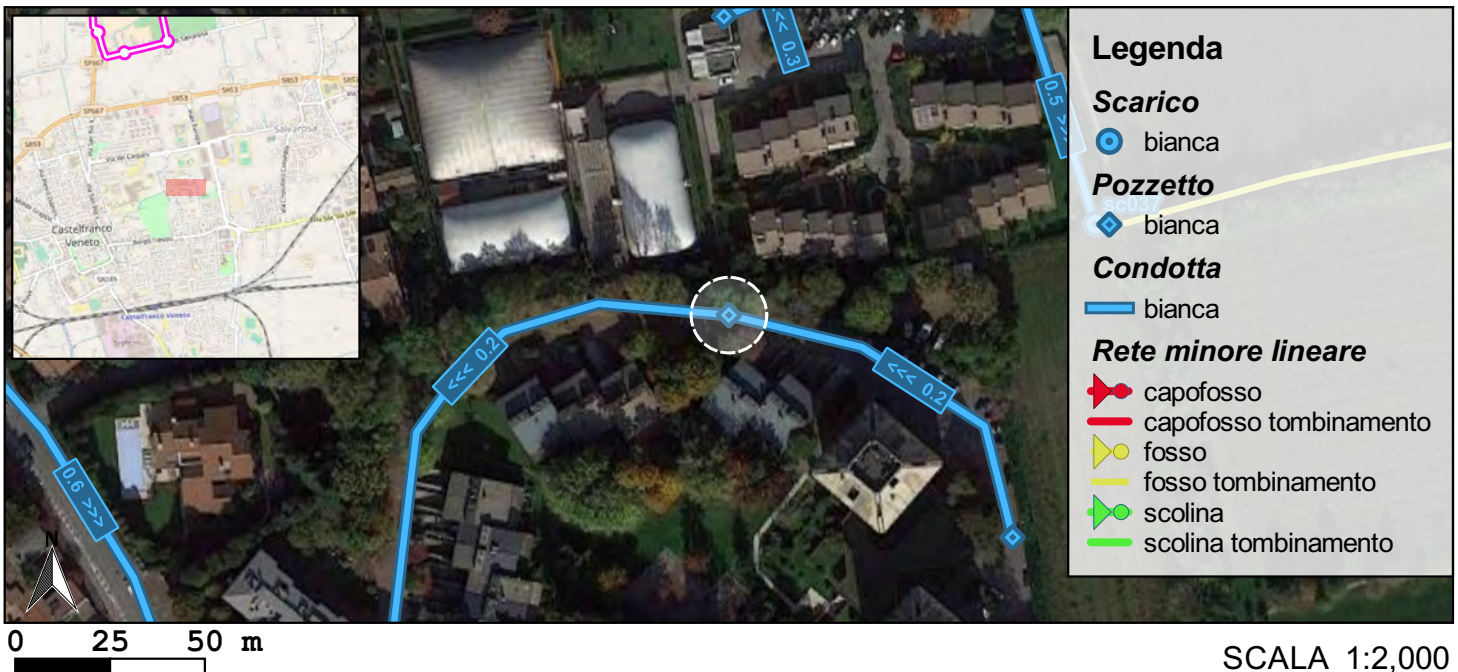


CONDOTTE USCITA

Codice	Materiale	Forma	Dimensioni (m)	Manutenzione	Quota scorrimento (m s.m.m.)
C00627	cem	circolare	0.2	buona	40.29

CONDOTTE ENTRATA

Codice	Materiale	Forma	Dimensioni (m)	Manutenzione	Quota scorrimento (m s.m.m.)
C00628	cem	circolare	0.2	buona	40.29





Codice: P00458

Data rilievo: 2017 05 15



Foto interno



Foto esterna



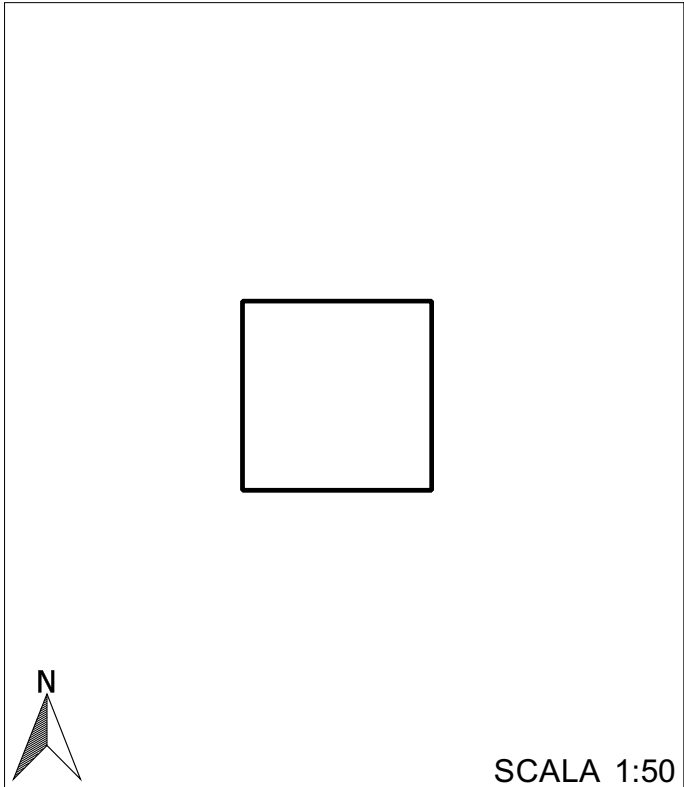
Codice: P00459 Data rilievo: 2017 05 16

Coordinata x: 1729033.664
 Coordinata y: 5062063.944
 Indirizzo: **Via Abruzzo**
 Comune: **Castelfranco Veneto**

Tipo: **ispezione su condotta**
 Rete: **bianca**
 Forma: **rettangolare**

Quota piano strada: **40.55**
 Quota cielo:
 Quota fondo: **39.46**

Sedimenti: **0%**
 Livello acqua stagnante: -

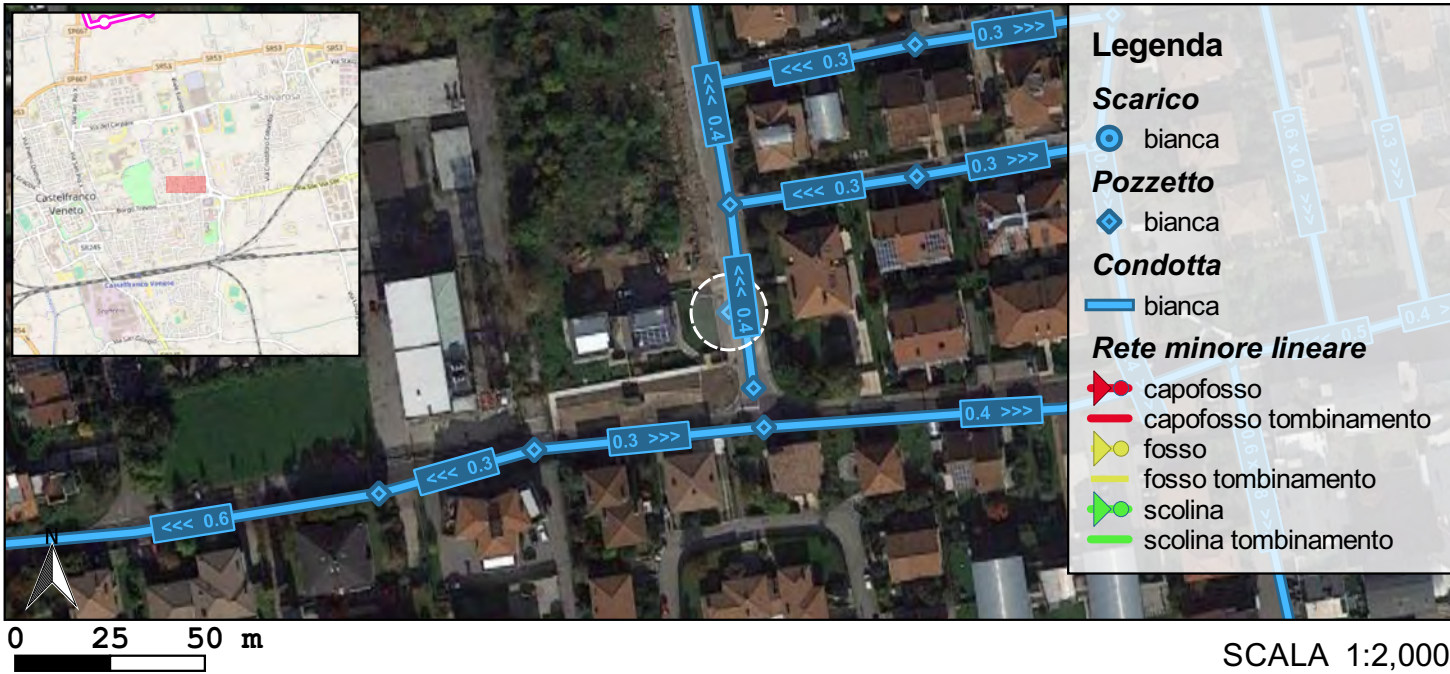


CONDOTTE USCITA

Codice	Materiale	Forma	Dimensioni (m)	Manutenzione	Quota scorrimento (m s.m.m.)

CONDOTTE ENTRATA

Codice	Materiale	Forma	Dimensioni (m)	Manutenzione	Quota scorrimento (m s.m.m.)



SCALA 1:2,000



Codice: P00459

Data rilievo: 2017 05 16



Foto interno



Foto esterna



Codice: P00460

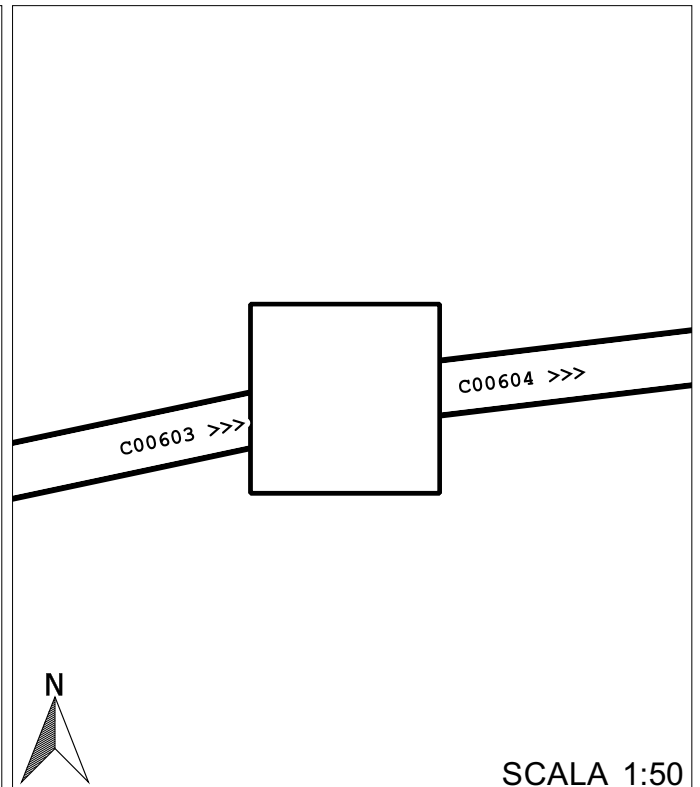
Data rilievo: 2017 05 16

Coordinata x: 1729089.053
Coordinata y: 5062201.97
Indirizzo: **Via Abruzzo**
Comune: **Castelfranco Veneto**

Tipo: **ispezione su condotta**
Rete: **bianca**
Forma: **rettangolare**

Quota piano strada: **40.75**
Quota cielo:
Quota fondo: **39.69**

Sedimenti: **0%**
Livello acqua stagnante: -

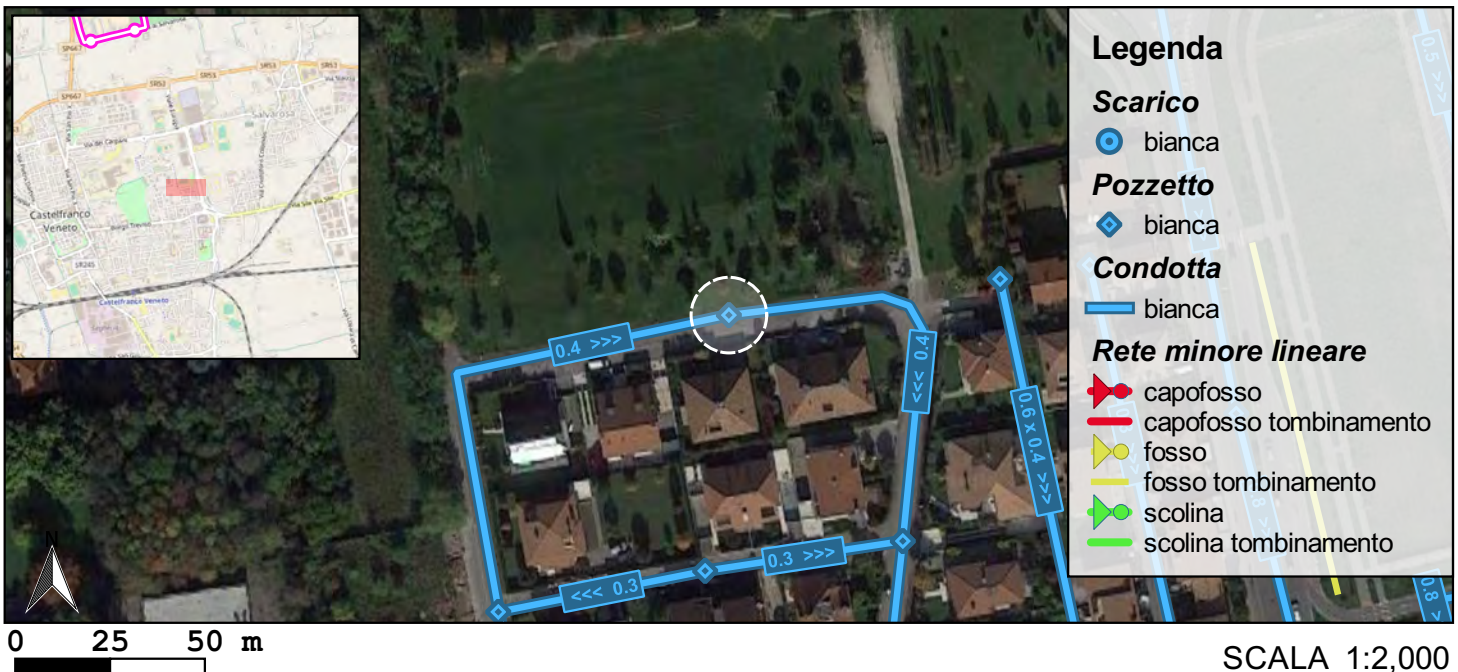


CONDOTTE USCITA

Codice	Materiale	Forma	Dimensioni (m)	Manutenzione	Quota scorrimento (m s.m.m.)
C00604	cem	circolare	0.4	buona	39.69

CONDOTTE ENTRATA

Codice	Materiale	Forma	Dimensioni (m)	Manutenzione	Quota scorrimento (m s.m.m.)
C00603	cem	circolare	0.4	buona	39.69





Codice: P00460

Data rilievo: 2017 05 16



Foto interno



Foto interno



Foto esterna



Codice: P00461

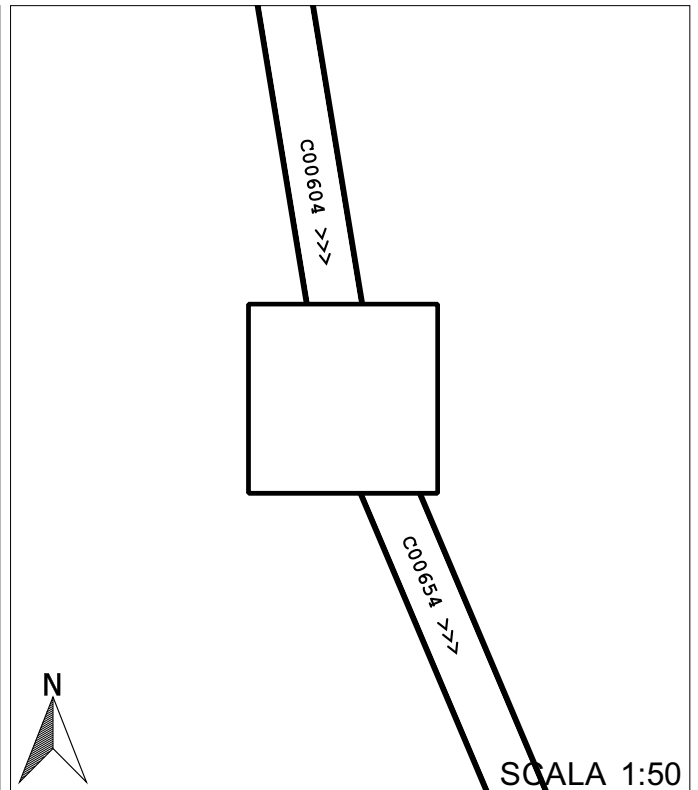
Data rilievo: 2017 05 16

Coordinata x: 1729141.126
Coordinata y: 5062047.834
Indirizzo: **Via Abruzzo**
Comune: **Castelfranco Veneto**

Tipo: **pozzetto ispezione**
Rete: **bianca**
Forma: **rettangolare**

Quota piano strada: **40.33**
Quota cielo:
Quota fondo: **38.92**

Sedimenti: **0%**
Livello acqua stagnante: -

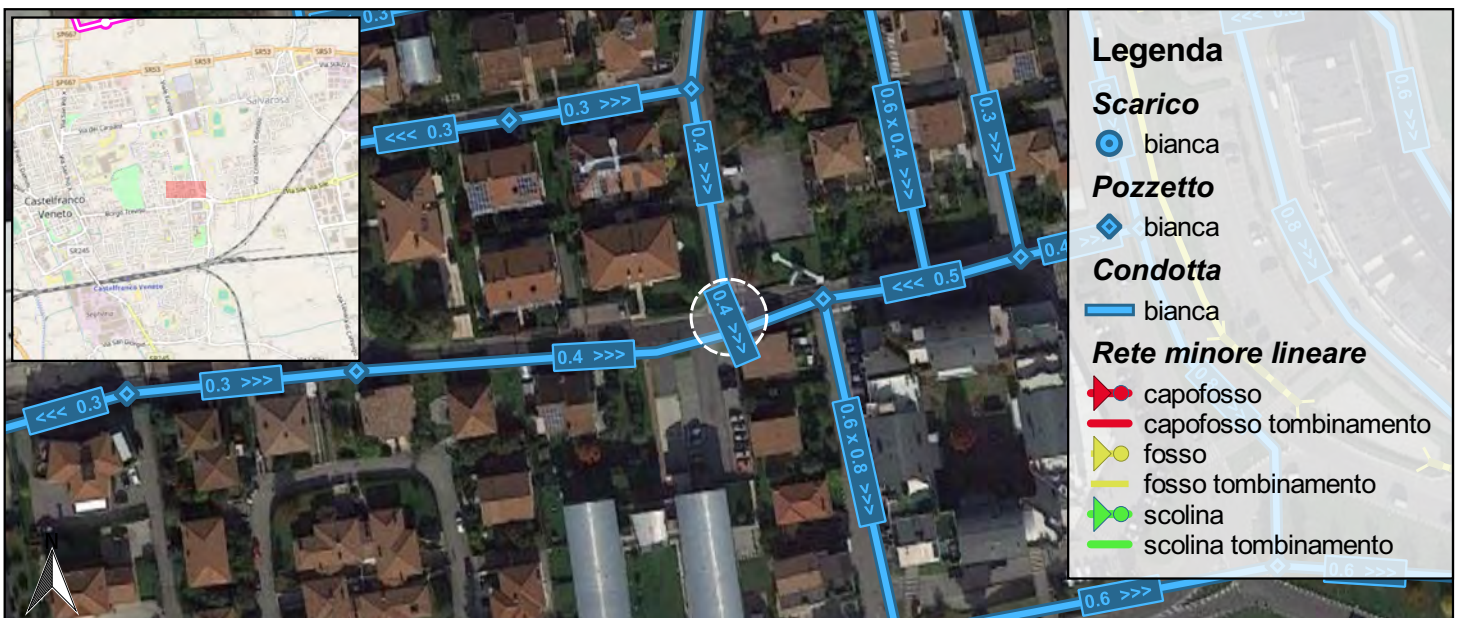


CONDOTTE USCITA

Codice	Materiale	Forma	Dimensioni (m)	Manutenzione	Quota scorrimento (m s.m.m.)
C00654	cem	circolare	0.4	buona	38.92

CONDOTTE ENTRATA

Codice	Materiale	Forma	Dimensioni (m)	Manutenzione	Quota scorrimento (m s.m.m.)
C00604	cem	circolare	0.4	buona	38.92



SCALA 1:2,000



Codice: P00461

Data rilievo: 2017 05 16



Foto interno



Foto interno



Foto esterna



Codice: P00462

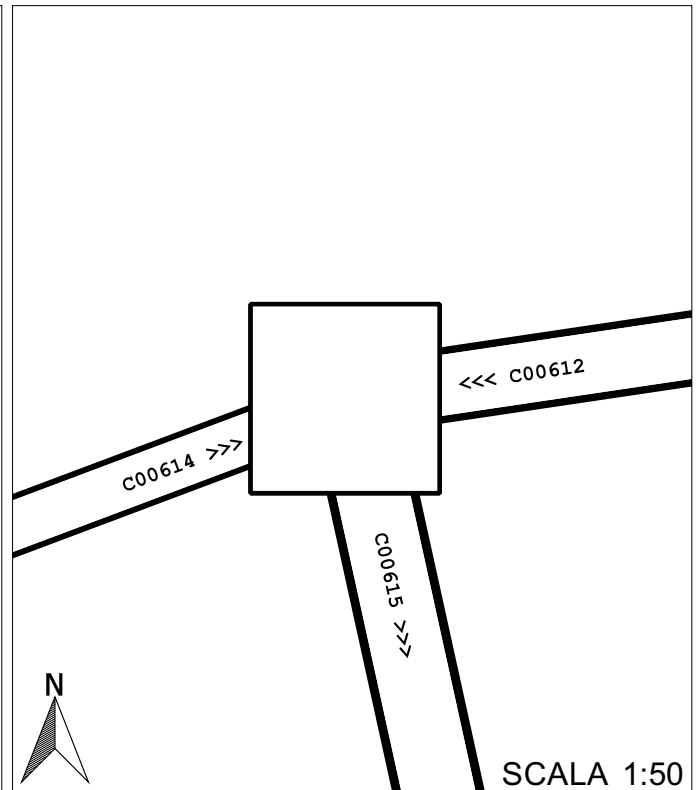
Data rilievo: 2017 05 16

Coordinata x: 1729166.011
Coordinata y: 5062052.634
Indirizzo: Via Abruzzo
Comune: Castelfranco Veneto

Tipo: pozzetto ispezione
Rete: bianca
Forma: rettangolare

Quota piano strada: 40.28
Quota cielo:
Quota fondo:

Sedimenti: 0%
Livello acqua stagnante: -

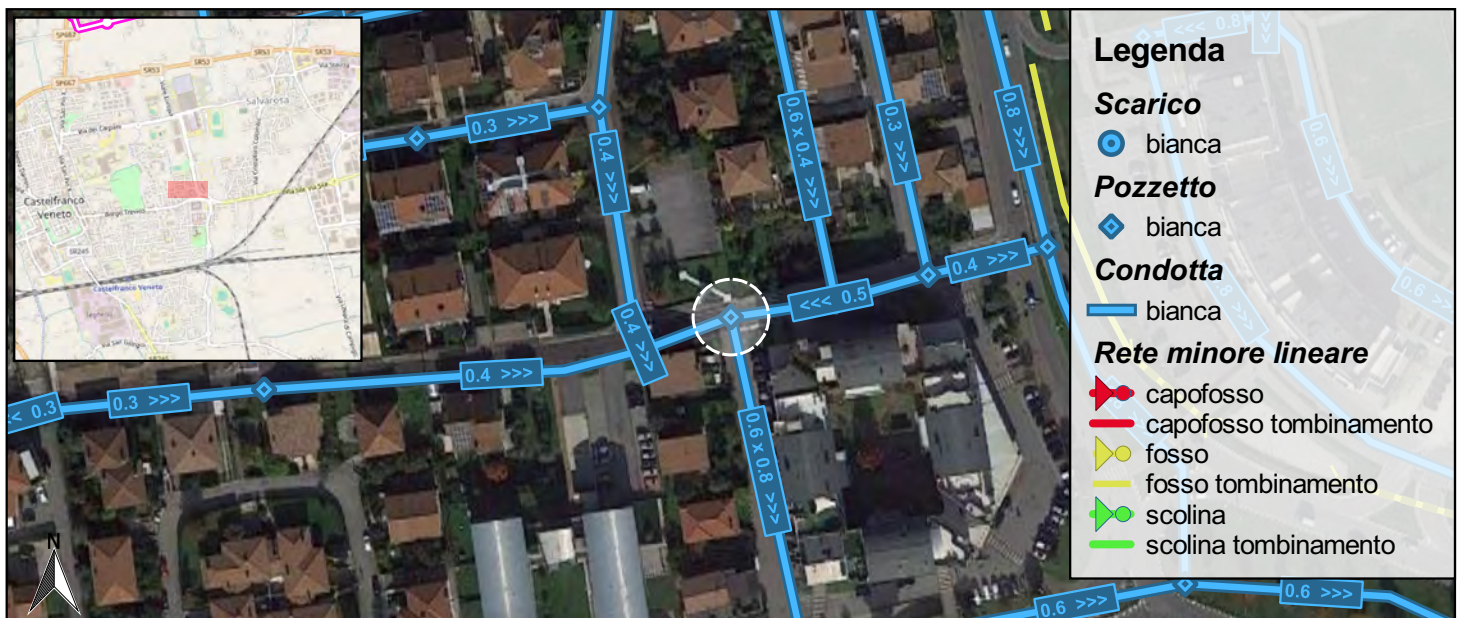


CONDOTTE USCITA

Codice	Materiale	Forma	Dimensioni (m)	Manutenzione	Quota scorrimento (m s.m.m.)
C00615	cem	rettangolare	0.6 x 0.8	buona	38.9

CONDOTTE ENTRATA

Codice	Materiale	Forma	Dimensioni (m)	Manutenzione	Quota scorrimento (m s.m.m.)
C00612	cem	circolare	0.5	buona	38.84
C00614	cem	circolare	0.4	buona	38.78



SCALA 1:2,000



Codice: P00462

Data rilievo: 2017 05 16



Foto interno




Foto interno



Foto esterna



Codice: P00463

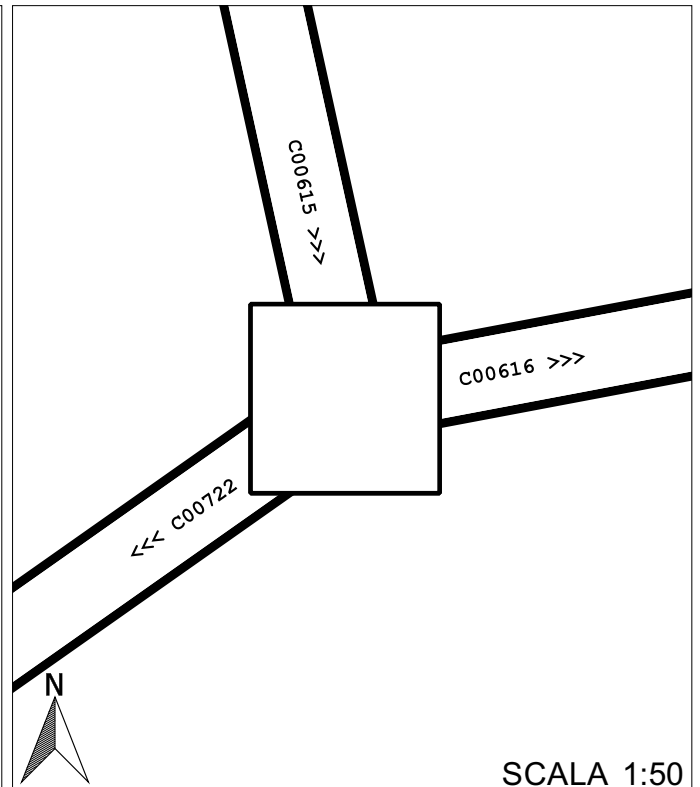
Data rilievo: 2017 05 16

Coordinata x: 1729185.651
Coordinata y: 5061963.339
Indirizzo: Via Borgo Treviso
Comune: Castelfranco Veneto

Tipo: pozzetto ispezione
Rete: bianca
Forma: rettangolare

Quota piano strada: 39.68
Quota cielo:
Quota fondo: 38.37

Sedimenti: 0%
Livello acqua stagnante: -

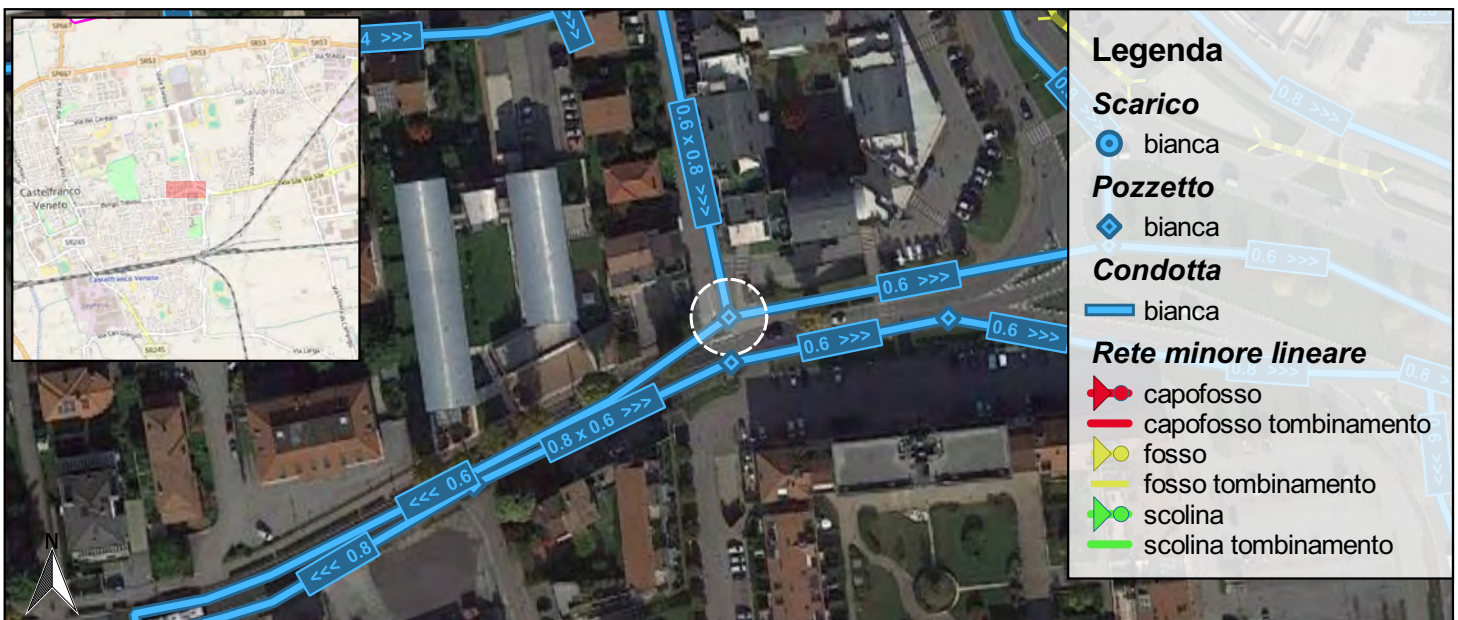


CONDOTTE USCITA

Codice	Materiale	Forma	Dimensioni (m)	Manutenzione	Quota scorrimento (m s.m.m.)
C00616	cem	circolare	0.6	buona	38.51
C00722	cem	circolare	0.6	buona	38.43

CONDOTTE ENTRATA

Codice	Materiale	Forma	Dimensioni (m)	Manutenzione	Quota scorrimento (m s.m.m.)
C00615	cem	rettangolare	0.6 x 0.8	buona	38.4



0 25 50 m

SCALA 1:2,000



Codice: P00463

Data rilievo: 2017 05 16



Foto interno




Foto interno



Foto esterna



Codice: P00464

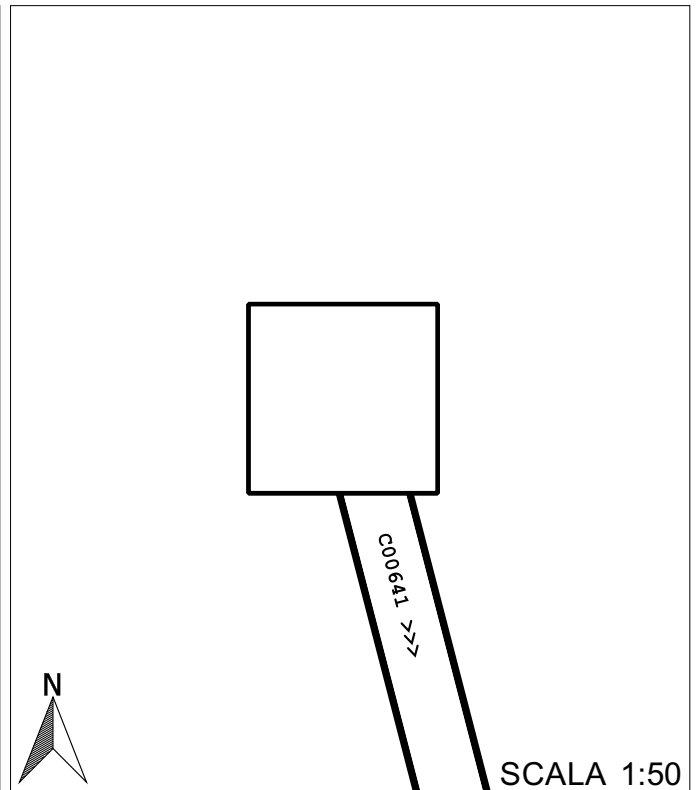
Data rilievo: 2017 05 16

Coordinata x: 1729266.058
Coordinata y: 5062302.778
Indirizzo: **Via Francia**
Comune: **Castelfranco Veneto**

Tipo: **pozzetto ispezione**
Rete: **bianca**
Forma: **rettangolare**

Quota piano strada: **40.89**
Quota cielo:
Quota fondo: **39.35**

Sedimenti: **0%**
Livello acqua stagnante: -



CONDOTTE USCITA

Codice	Materiale	Forma	Dimensioni (m)	Manutenzione	Quota scorrimento (m s.m.m.)
C00641	cem	circolare	0.5	buona	39.52

CONDOTTE ENTRATA

Codice	Materiale	Forma	Dimensioni (m)	Manutenzione	Quota scorrimento (m s.m.m.)





Codice: P00464

Data rilievo: 2017 05 16



Foto interno



Foto esterna



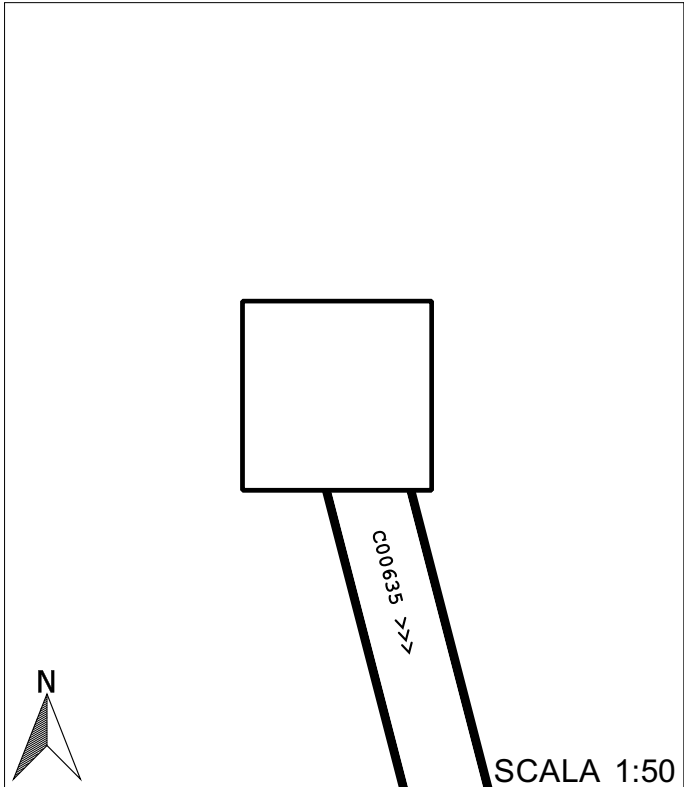
Codice: P00465 Data rilievo: 2017 05 16

Coordinata x: 1729393.546
 Coordinata y: 5062335.241
 Indirizzo: **Via Francia**
 Comune: **Castelfranco Veneto**

Tipo: **pozzetto ispezione**
 Rete: **bianca**
 Forma: **rettangolare**

Quota piano strada: **40.97**
 Quota cielo:
 Quota fondo: **39.33**

Sedimenti: **0%**
 Livello acqua stagnante: **-**



CONDOTTE USCITA

Codice	Materiale	Forma	Dimensioni (m)	Manutenzione	Quota scorrimento (m s.m.m.)
C00635	cem	circolare	0.6	buona	39.43

CONDOTTE ENTRATA

Codice	Materiale	Forma	Dimensioni (m)	Manutenzione	Quota scorrimento (m s.m.m.)





Codice: P00465

Data rilievo: 2017 05 16



Foto interno



Foto interno



Foto esterna



Codice: P00466

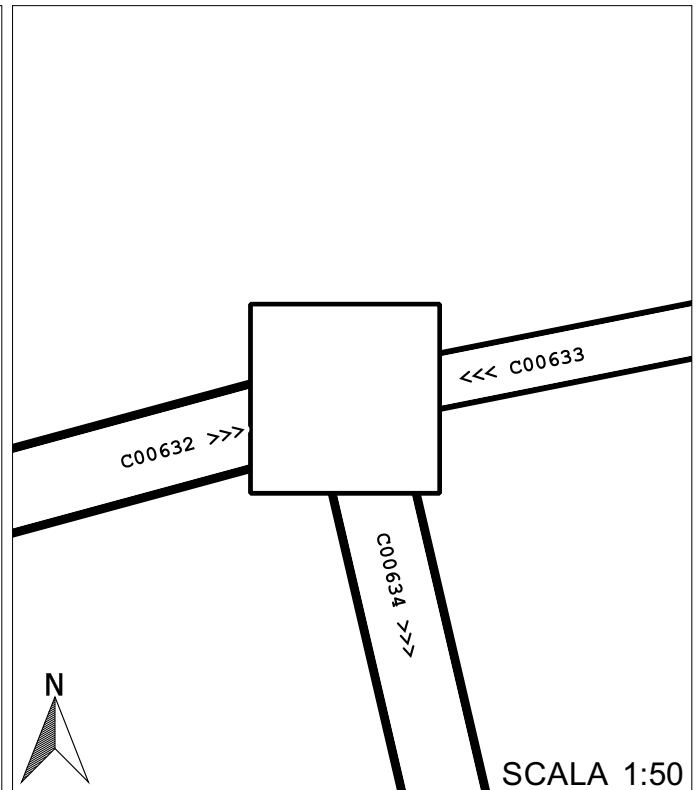
Data rilievo: 2017 05 16

Coordinata x: 1729460.868
Coordinata y: 5062366.267
Indirizzo: **Via Francia**
Comune: **Castelfranco Veneto**

Tipo: **pozzetto ispezione**
Rete: **bianca**
Forma: **rettangolare**

Quota piano strada: **40.97**
Quota cielo:
Quota fondo: **39.19**

Sedimenti: **0%**
Livello acqua stagnante: -

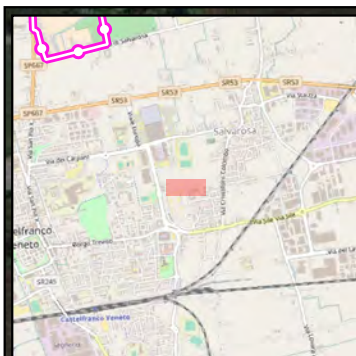


CONDOTTE USCITA

Codice	Materiale	Forma	Dimensioni (m)	Manutenzione	Quota scorrimento (m s.m.m.)
C00634	cem	circolare	0.6	buona	39.44

CONDOTTE ENTRATA

Codice	Materiale	Forma	Dimensioni (m)	Manutenzione	Quota scorrimento (m s.m.m.)
C00632	cem	circolare	0.6	buona	39.47
C00633	cem	circolare	0.4	buona	39.71



0 25 50 m

SCALA 1:2,000



Foto esterna



Codice: P00467

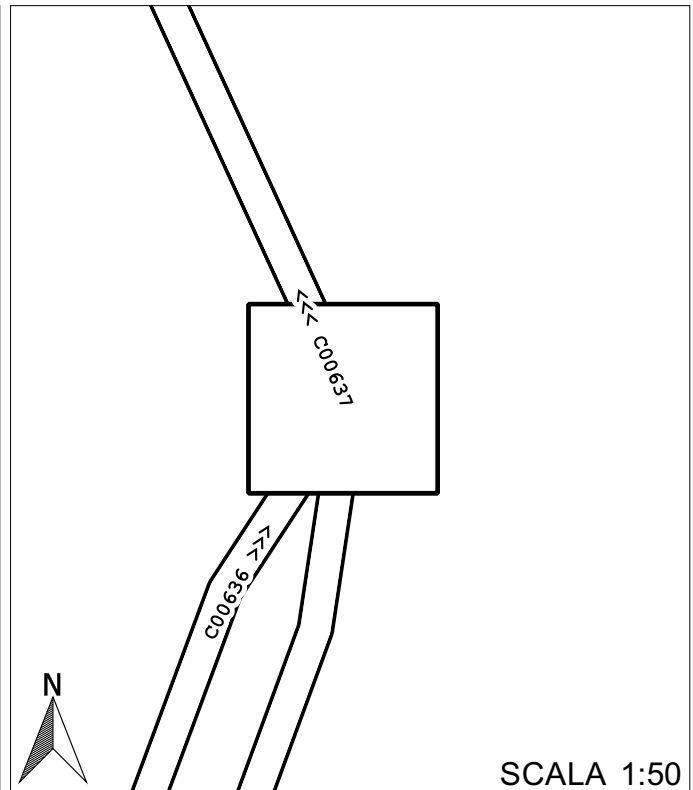
Data rilievo: 2017 05 16

Coordinata x: 1729502.121
Coordinata y: 5062216.087
Indirizzo: **Via Belgio**
Comune: **Castelfranco Veneto**

Tipo: **pozzetto ispezione**
Rete: **bianca**
Forma: **rettangolare**

Quota piano strada: **40.63**
Quota cielo:
Quota fondo: **38.49**

Sedimenti: **0%**
Livello acqua stagnante: -

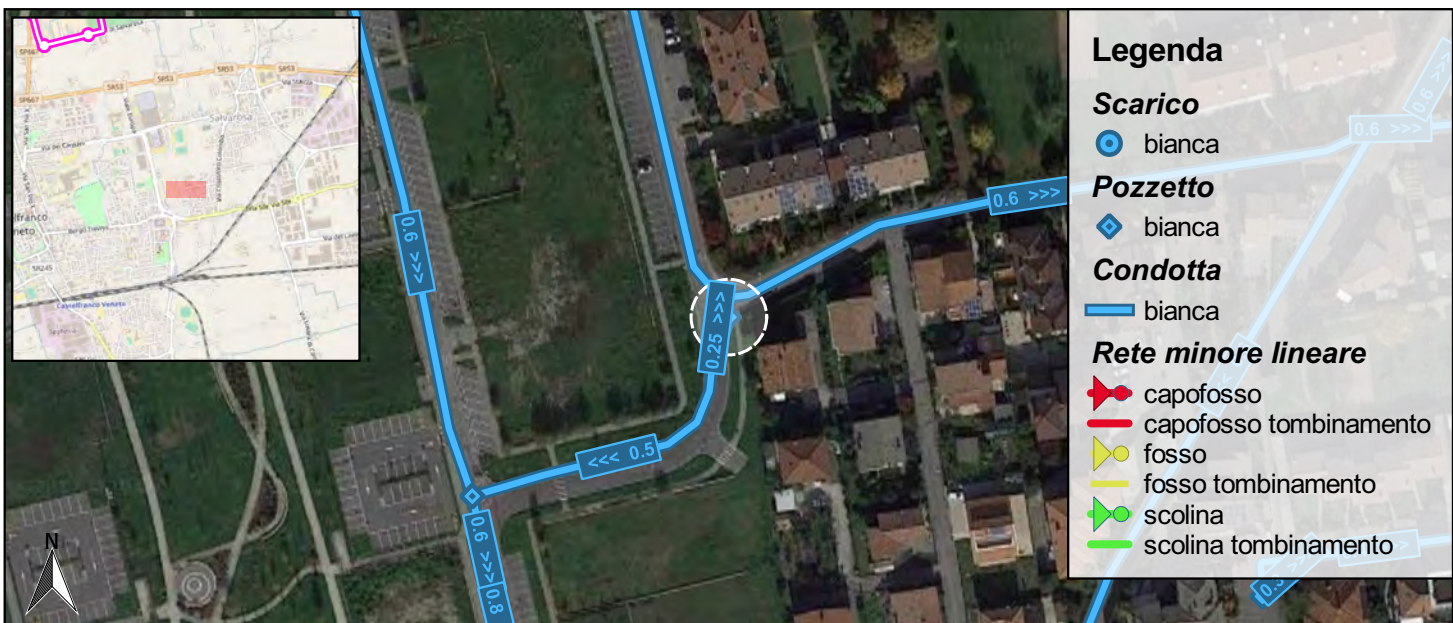


CONDOTTE USCITA

Codice	Materiale	Forma	Dimensioni (m)	Manutenzione	Quota scorrimento (m s.m.m.)

CONDOTTE ENTRATA

Codice	Materiale	Forma	Dimensioni (m)	Manutenzione	Quota scorrimento (m s.m.m.)



0 25 50 m

SCALA 1:2,000



Codice: P00467

Data rilievo: 2017 05 16



Foto interno



Foto interno



Foto esterna



Codice: P00468

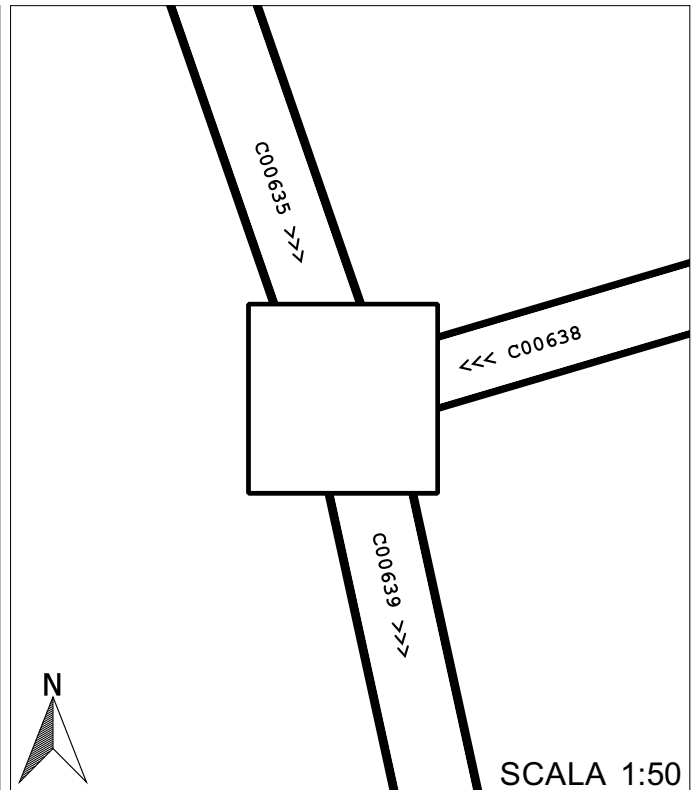
Data rilievo: 2017 05 16

Coordinata x: 1729434.45
Coordinata y: 5062168.86
Indirizzo: Via Belgio
Comune: Castelfranco Veneto

Tipo: pozzetto ispezione
Rete: bianca
Forma: rettangolare

Quota piano strada: 39.98
Quota cielo:
Quota fondo: 38.61

Sedimenti: 0%
Livello acqua stagnante: -

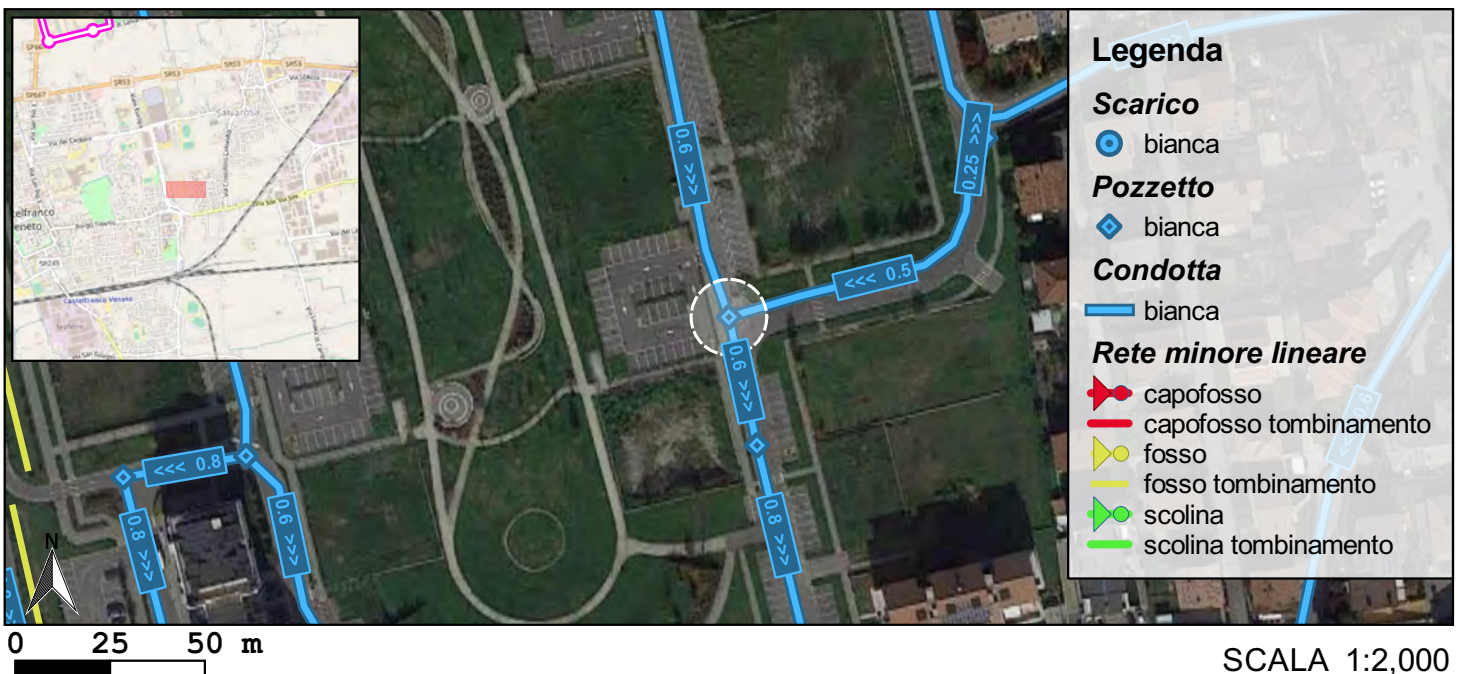


CONDOTTE USCITA

Codice	Materiale	Forma	Dimensioni (m)	Manutenzione	Quota scorrimento (m s.m.m.)
C00639	cem	circolare	0.6	buona	38.69

CONDOTTE ENTRATA

Codice	Materiale	Forma	Dimensioni (m)	Manutenzione	Quota scorrimento (m s.m.m.)
C00635	cem	circolare	0.6	buona	38.7
C00638	cem	circolare	0.5	buona	38.81





Codice: P00468

Data rilievo: 2017 05 16



Foto interno



Foto interno



Foto esterna



Codice: P00469

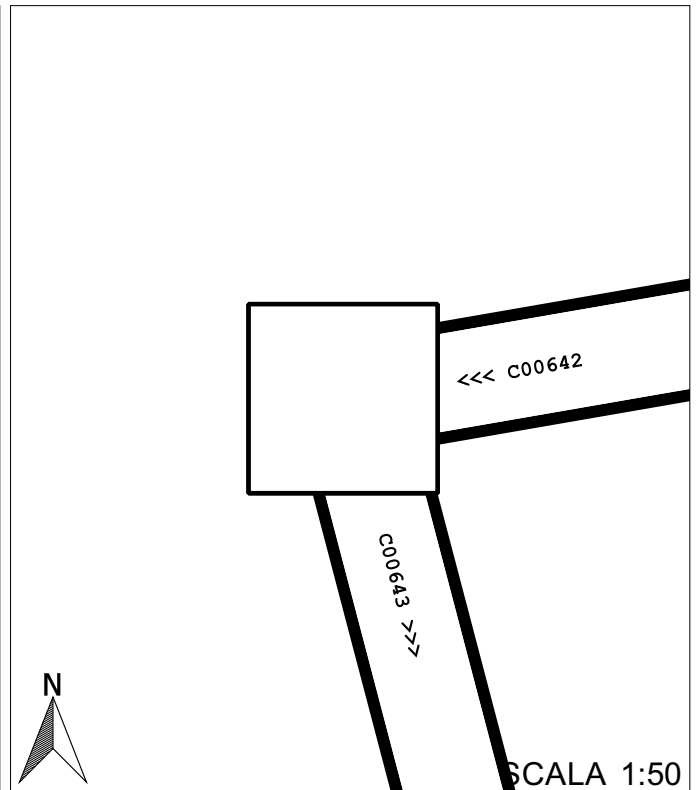
Data rilievo: 2017 05 16

Coordinata x: 1729274.729
Coordinata y: 5062126.638
Indirizzo: Via Spagna
Comune: Castelfranco Veneto

Tipo: pozzetto ispezione
Rete: bianca
Forma: rettangolare

Quota piano strada: 39.71
Quota cielo:
Quota fondo: 38.11

Sedimenti: 0%
Livello acqua stagnante: -



CONDOTTE USCITA

Codice	Materiale	Forma	Dimensioni (m)	Manutenzione	Quota scorrimento (m s.m.m.)
C00643	cem	circolare	0.8	buona	38.23

CONDOTTE ENTRATA

Codice	Materiale	Forma	Dimensioni (m)	Manutenzione	Quota scorrimento (m s.m.m.)
C00642	cem	circolare	0.8	buona	38.28



SCALA 1:2,000



Codice: P00469

Data rilievo: 2017 05 16



Foto interno



Foto interno



Foto esterna



Codice: P00470

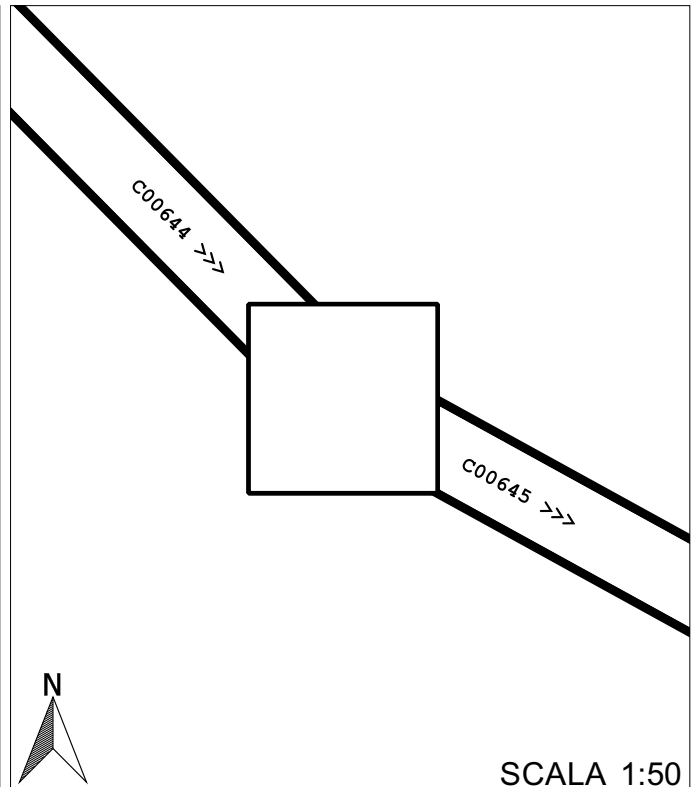
Data rilievo: 2017 05 16

Coordinata x: 1729345.792
Coordinata y: 5062060.81
Indirizzo: **Via Spagna**
Comune: **Castelfranco Veneto**

Tipo: **pozzetto ispezione**
Rete: **bianca**
Forma: **rettangolare**

Quota piano strada: **39.71**
Quota cielo:
Quota fondo: **38.31**

Sedimenti: **0%**
Livello acqua stagnante: -

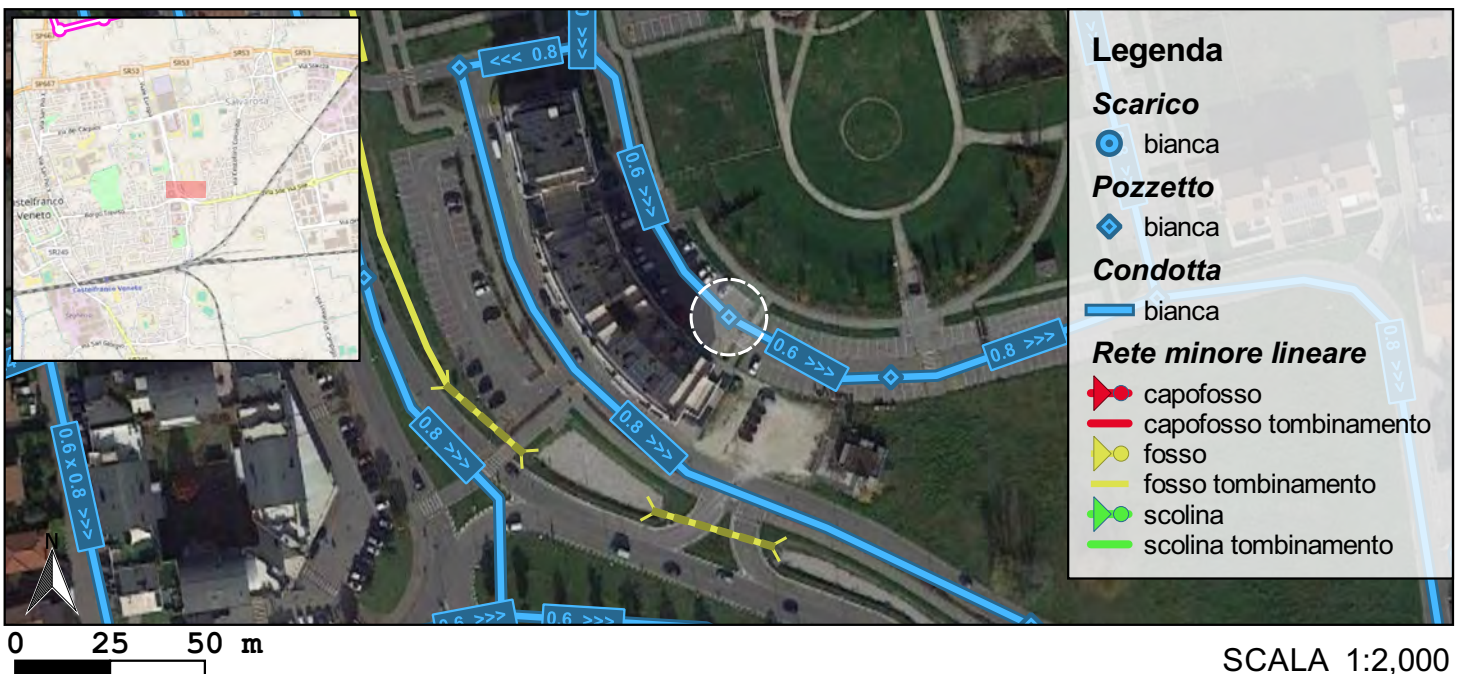


CONDOTTE USCITA

Codice	Materiale	Forma	Dimensioni (m)	Manutenzione	Quota scorrimento (m s.m.m.)
C00645	cem	circolare	0.6	buona	38.46

CONDOTTE ENTRATA

Codice	Materiale	Forma	Dimensioni (m)	Manutenzione	Quota scorrimento (m s.m.m.)
C00644	cem	circolare	0.6	buona	38.48





Codice: P00470

Data rilievo: 2017 05 16



Foto interno



Foto interno



Foto esterna



Codice: P00471

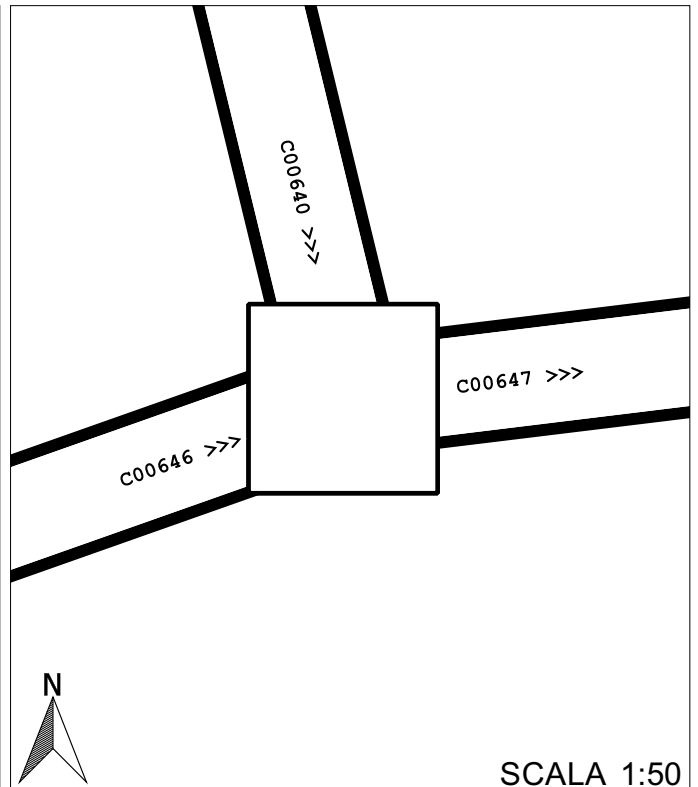
Data rilievo: 2017 05 16

Coordinata x: 1729458.696
Coordinata y: 5062065.872
Indirizzo: Via Spagna
Comune: Castelfranco Veneto

Tipo: pozzetto ispezione
Rete: bianca
Forma: rettangolare

Quota piano strada: 39.72
Quota cielo:
Quota fondo: 38.12

Sedimenti: 0%
Livello acqua stagnante: -

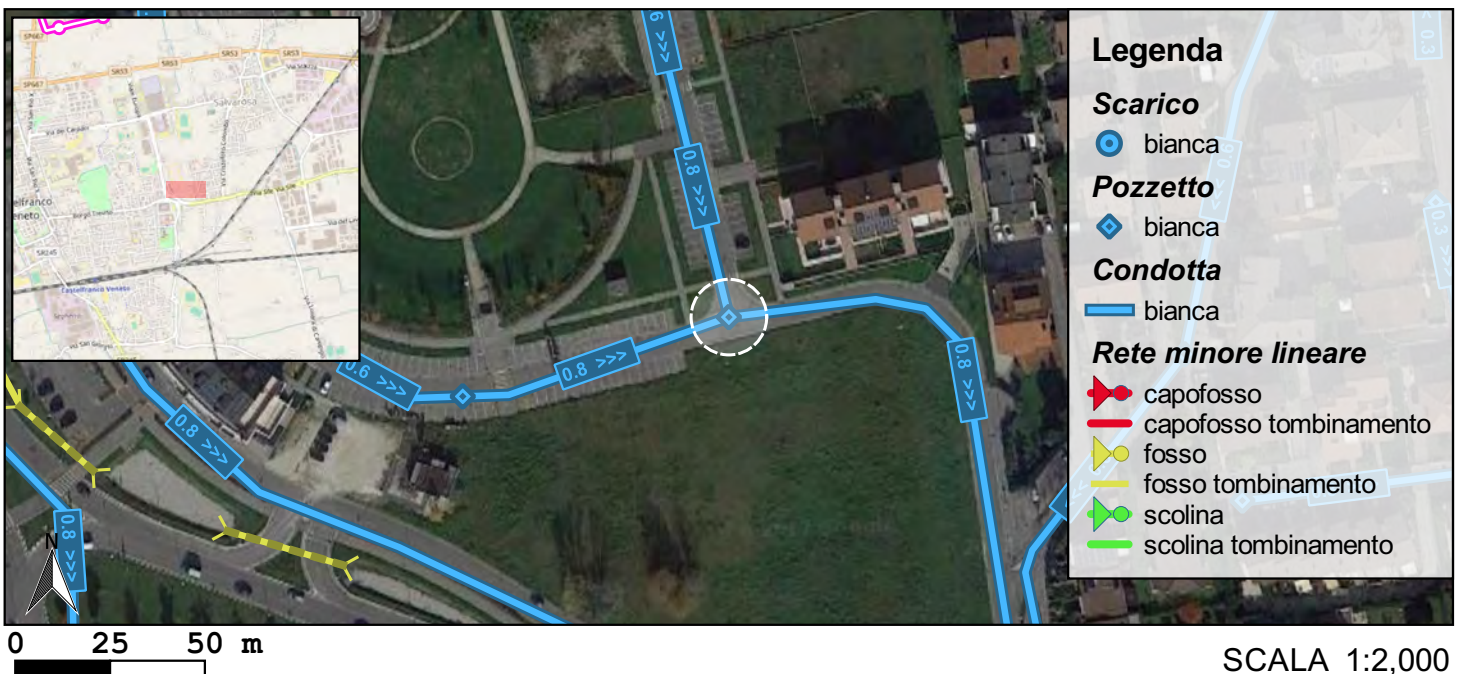


CONDOTTE USCITA

Codice	Materiale	Forma	Dimensioni (m)	Manutenzione	Quota scorrimento (m s.m.m.)
C00647	cem	circolare	0.8	buona	38.37

CONDOTTE ENTRATA

Codice	Materiale	Forma	Dimensioni (m)	Manutenzione	Quota scorrimento (m s.m.m.)
C00640	cem	circolare	0.8	buona	38.33
C00646	cem	circolare	0.8	buona	38.33





Codice: P00471

Data rilievo: 2017 05 16



Foto interno



Foto interno



Foto esterna



Codice: P00472

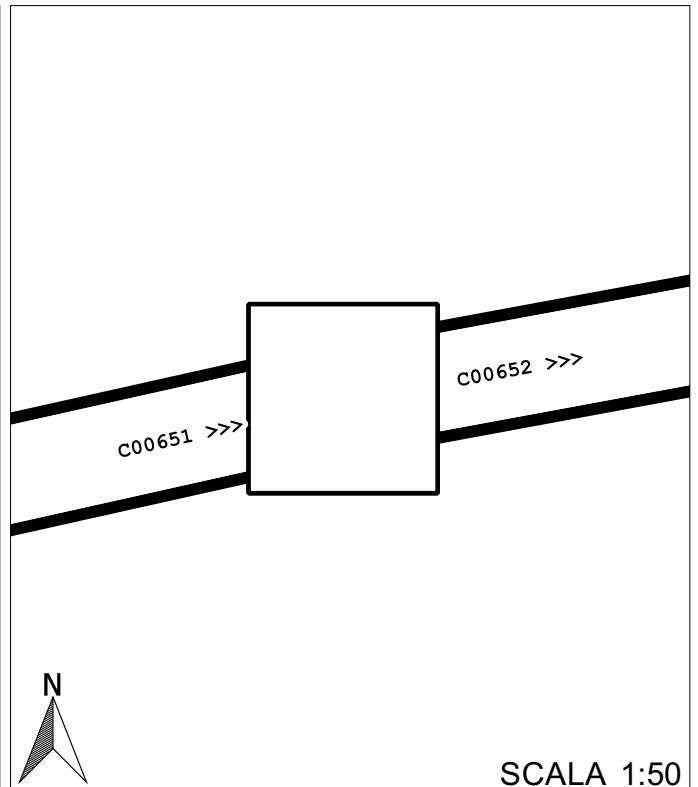
Data rilievo: 2017 05 16

Coordinata x: 1729536.637
Coordinata y: 5061939.965
Indirizzo: Via Borgo Treviso
Comune: Castelfranco Veneto

Tipo: pozzetto ispezione
Rete: bianca
Forma: rettangolare

Quota piano strada: 39.22
Quota cielo: -
Quota fondo: 37.85

Sedimenti: 0%
Livello acqua stagnante: -



CONDOTTE USCITA

Codice	Materiale	Forma	Dimensioni (m)	Manutenzione	Quota scorrimento (m s.m.m.)
C00652	cem	circolare	0.8	buona	37.99

CONDOTTE ENTRATA

Codice	Materiale	Forma	Dimensioni (m)	Manutenzione	Quota scorrimento (m s.m.m.)
C00651	cem	circolare	0.8	buona	37.79



0 25 50 m

SCALA 1:2,000



Codice: P00472

Data rilievo: 2017 05 16



Foto interno



Foto interno



Foto esterna



Codice: P00473

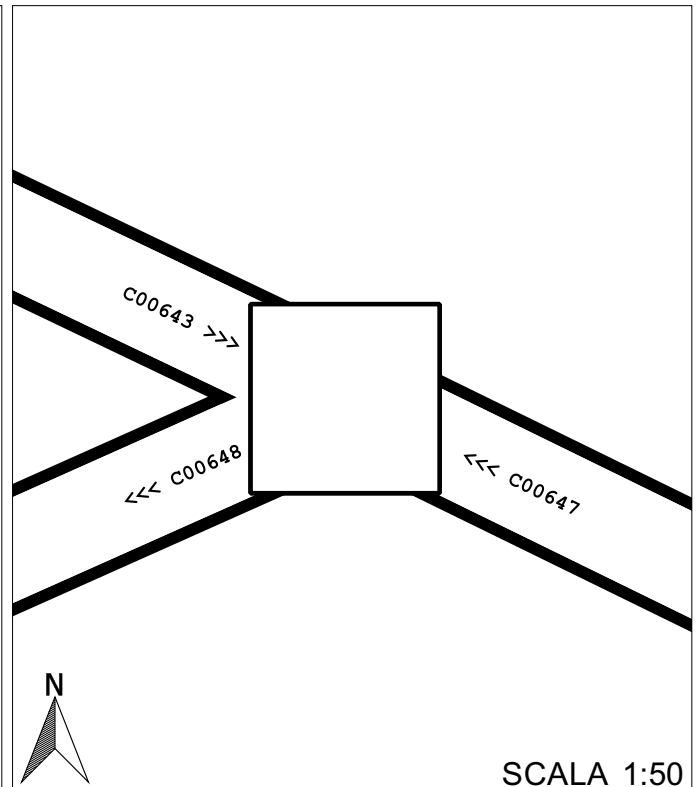
Data rilievo: 2017 05 16

Coordinata x: 1729425.495
Coordinata y: 5061979.494
Indirizzo: **Via Spagna**
Comune: **Castelfranco Veneto**

Tipo: **pozzetto ispezione**
Rete: **bianca**
Forma: **rettangolare**

Quota piano strada: **39.7**
Quota cielo:
Quota fondo: **38.08**

Sedimenti: **0%**
Livello acqua stagnante: -

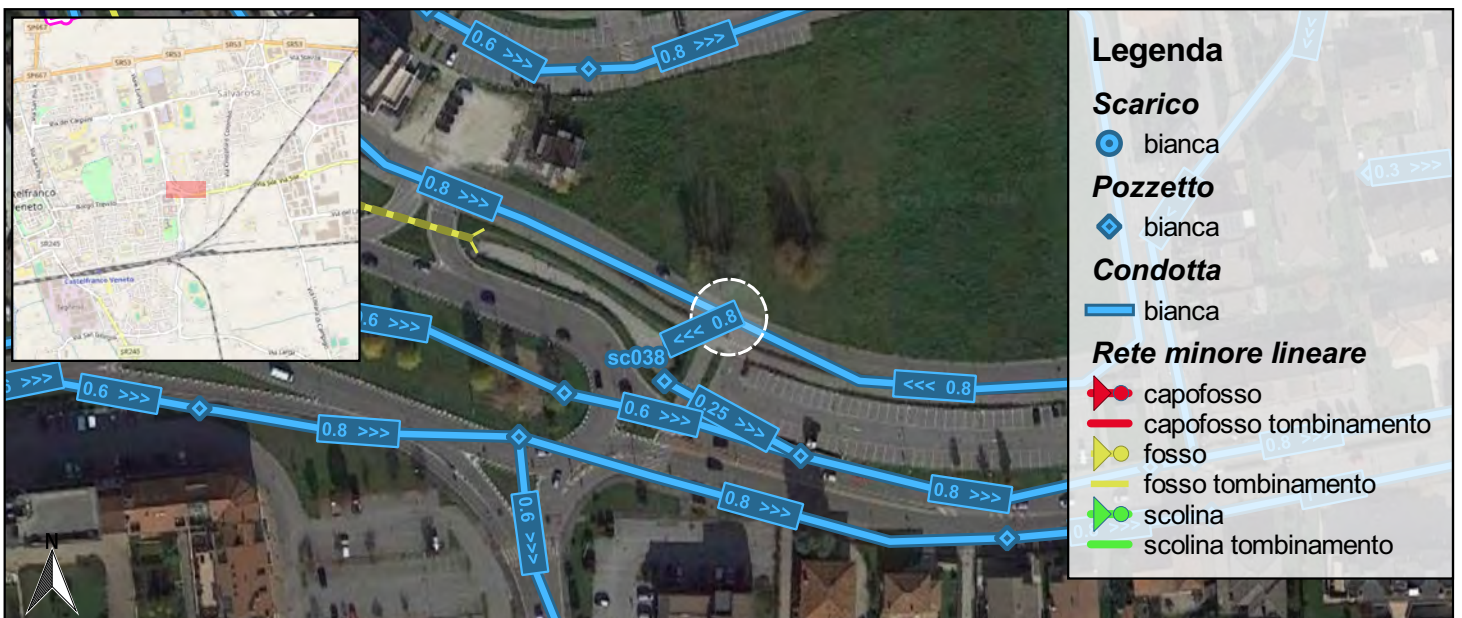


CONDOTTE USCITA

Codice	Materiale	Forma	Dimensioni (m)	Manutenzione	Quota scorrimento (m s.m.m.)
C00648	cem	circolare	0.8	buona	38.2

CONDOTTE ENTRATA

Codice	Materiale	Forma	Dimensioni (m)	Manutenzione	Quota scorrimento (m s.m.m.)
C00643	cem	circolare	0.8	buona	38.2
C00647	cem	circolare	0.8	buona	38.22



SCALA 1:2,000



Codice: P00473

Data rilievo: 2017 05 16



Foto interno



Foto interno



Foto esterna



Codice: P00474

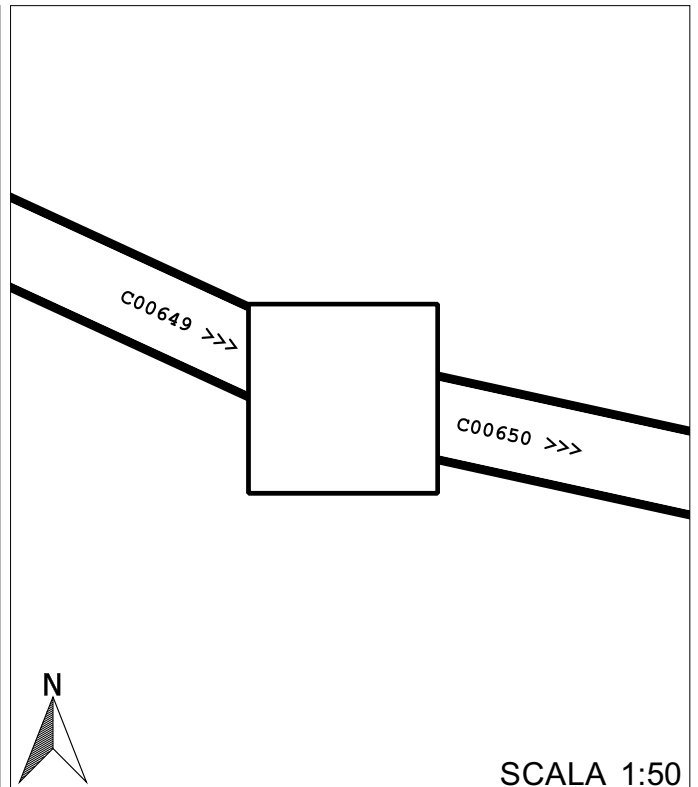
Data rilievo: 2017 05 16

Coordinata x: 1729382.1
Coordinata y: 5061959.471
Indirizzo: Via Borgo Treviso
Comune: Castelfranco Veneto

Tipo: pozzetto ispezione
Rete: bianca
Forma: rettangolare

Quota piano strada: 39.81
Quota cielo:
Quota fondo: 38.38

Sedimenti: 0%
Livello acqua stagnante: -

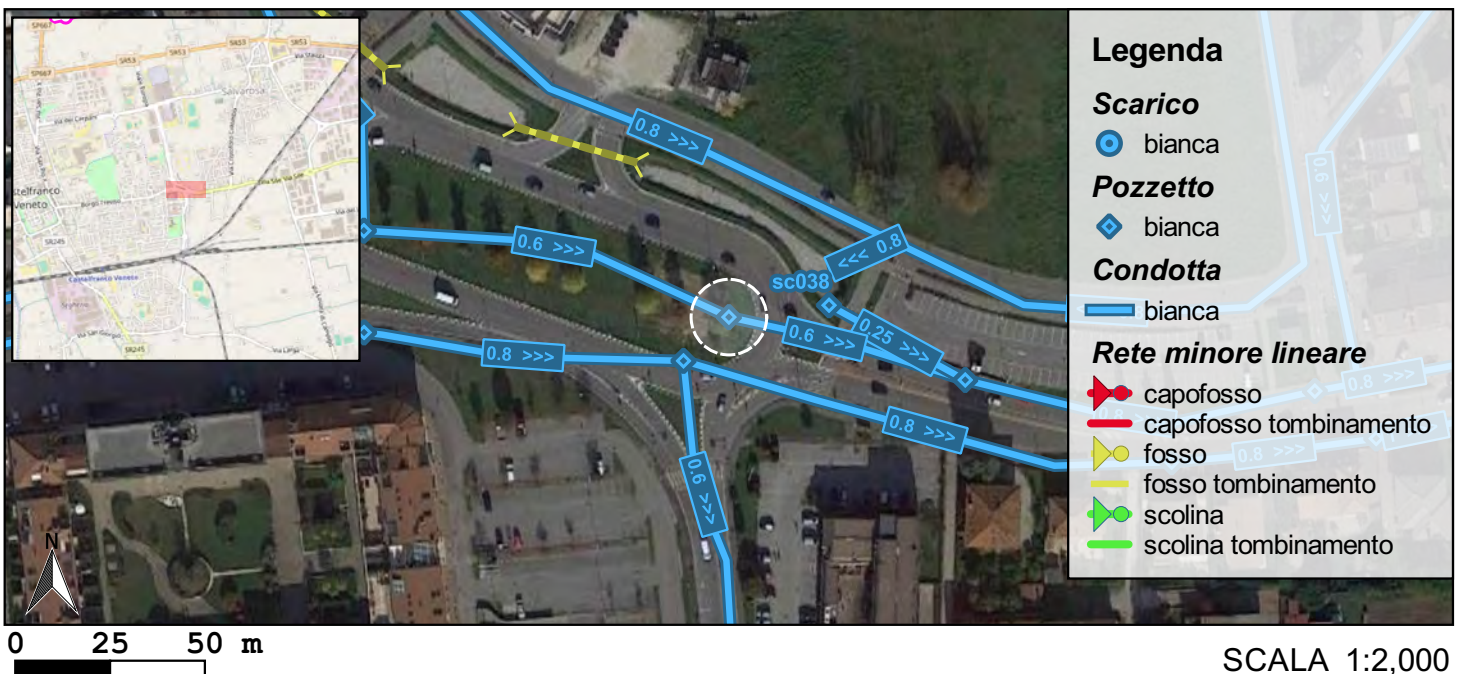


CONDOTTE USCITA

Codice	Materiale	Forma	Dimensioni (m)	Manutenzione	Quota scorrimento (m s.m.m.)
C00650	cem	circolare	0.6	buona	38.38

CONDOTTE ENTRATA

Codice	Materiale	Forma	Dimensioni (m)	Manutenzione	Quota scorrimento (m s.m.m.)
C00649	cem	circolare	0.6	buona	38.38





Codice: P00474

Data rilievo: 2017 05 16



Foto interno



Foto esterna



Codice: P00475

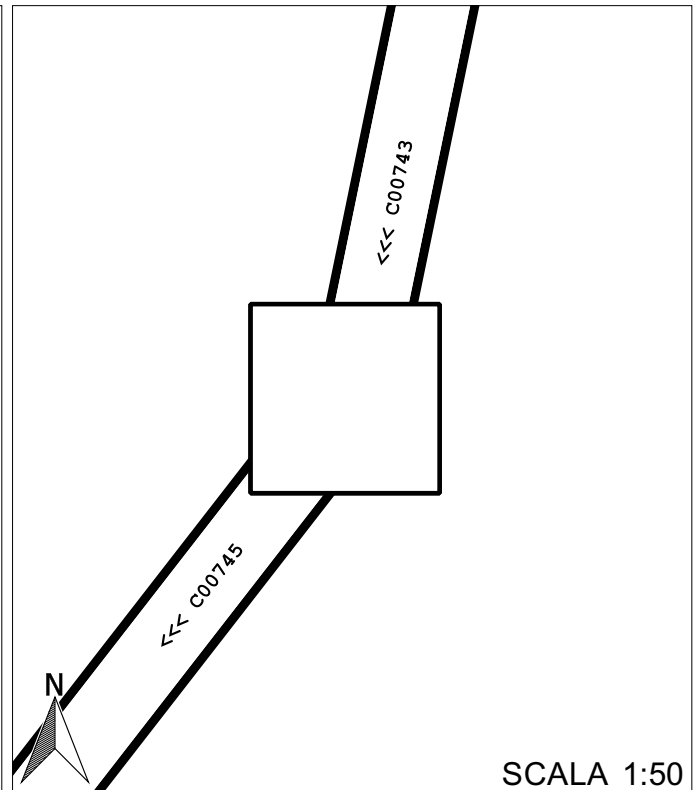
Data rilievo: 2017 05 16

Coordinata x: 1729578.851
Coordinata y: 5062056.077
Indirizzo: **Via Vespucci**
Comune: **Castelfranco Veneto**

Tipo: **pozzetto ispezione**
Rete: **bianca**
Forma: **rettangolare**

Quota piano strada: **39.81**
Quota cielo:
Quota fondo: **38.69**

Sedimenti: **0%**
Livello acqua stagnante: -



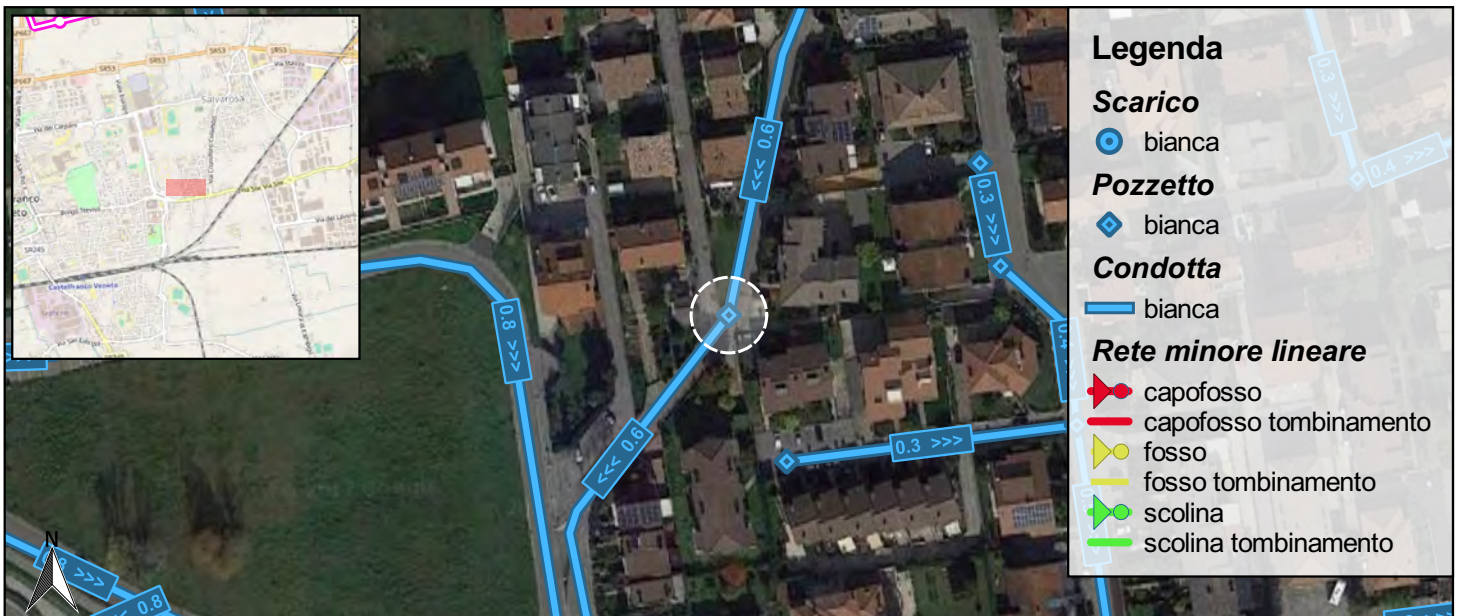
SCALA 1:50

CONDOTTE USCITA

Codice	Materiale	Forma	Dimensioni (m)	Manutenzione	Quota scorrimento (m s.m.m.)
C00745	cem	circolare	0.6	buona	

CONDOTTE ENTRATA

Codice	Materiale	Forma	Dimensioni (m)	Manutenzione	Quota scorrimento (m s.m.m.)
C00743	cem	circolare	0.6	buona	



0 25 50 m

SCALA 1:2,000



Codice: P00475

Data rilievo: 2017 05 16



Foto interno



Foto esterna



Codice: P00476

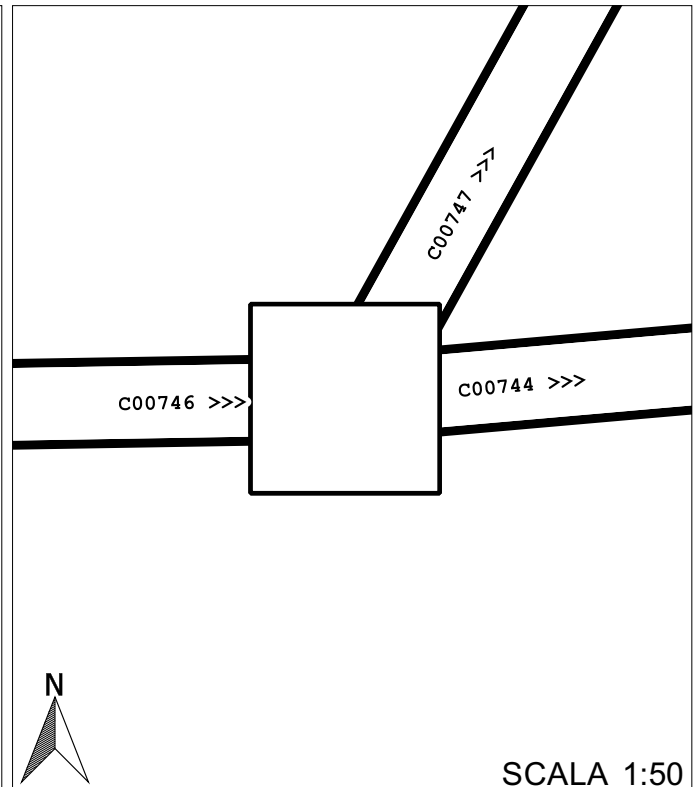
Data rilievo: 2017 05 16

Coordinata x: 1729681
Coordinata y: 5062265.869
Indirizzo: **Via Verrazzano**
Comune: **Castelfranco Veneto**

Tipo: **pozzetto ispezione**
Rete: **bianca**
Forma: **rettangolare**

Quota piano strada: **40.09**
Quota cielo:
Quota fondo: **38.17**

Sedimenti: **0%**
Livello acqua stagnante: -



CONDOTTE USCITA

Codice	Materiale	Forma	Dimensioni (m)	Manutenzione	Quota scorrimento (m s.m.m.)
C00744	cem	circolare	0.6	buona	38.32
C00747	cem	circolare	0.6	buona	38.39

CONDOTTE ENTRATA

Codice	Materiale	Forma	Dimensioni (m)	Manutenzione	Quota scorrimento (m s.m.m.)
C00746	cem	circolare	0.6	buona	38.26





Codice: P00476

Data rilievo: 2017 05 16



Foto interno



Foto interno




Foto esterna



Codice: P00477

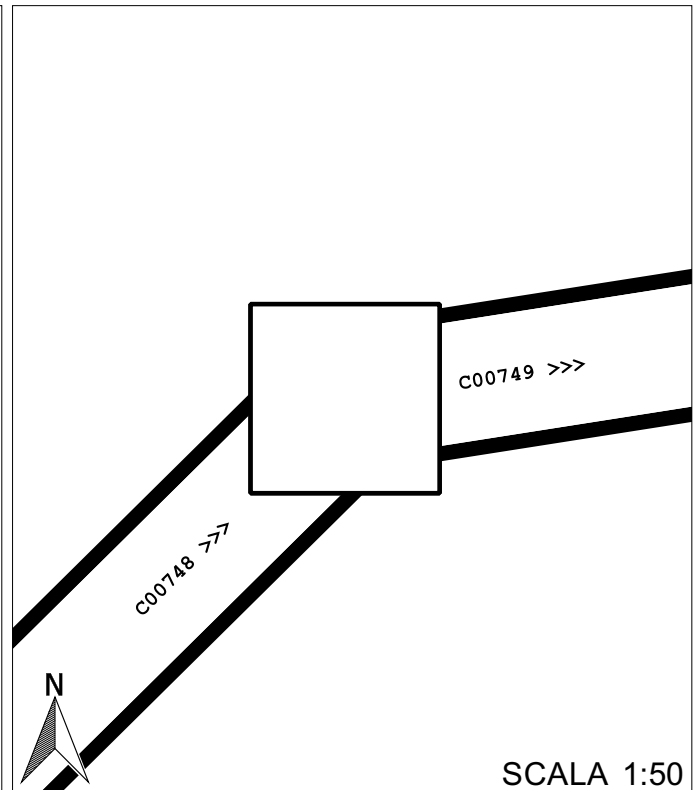
Data rilievo: 2017 05 16

Coordinata x: 1729785.851
Coordinata y: 5062436.191
Indirizzo: **Via Vespucci**
Comune: **Castelfranco Veneto**

Tipo: **pozzetto ispezione**
Rete: **bianca**
Forma: **rettangolare**

Quota piano strada: **39.98**
Quota cielo:
Quota fondo: **38.41**

Sedimenti: **0%**
Livello acqua stagnante: -

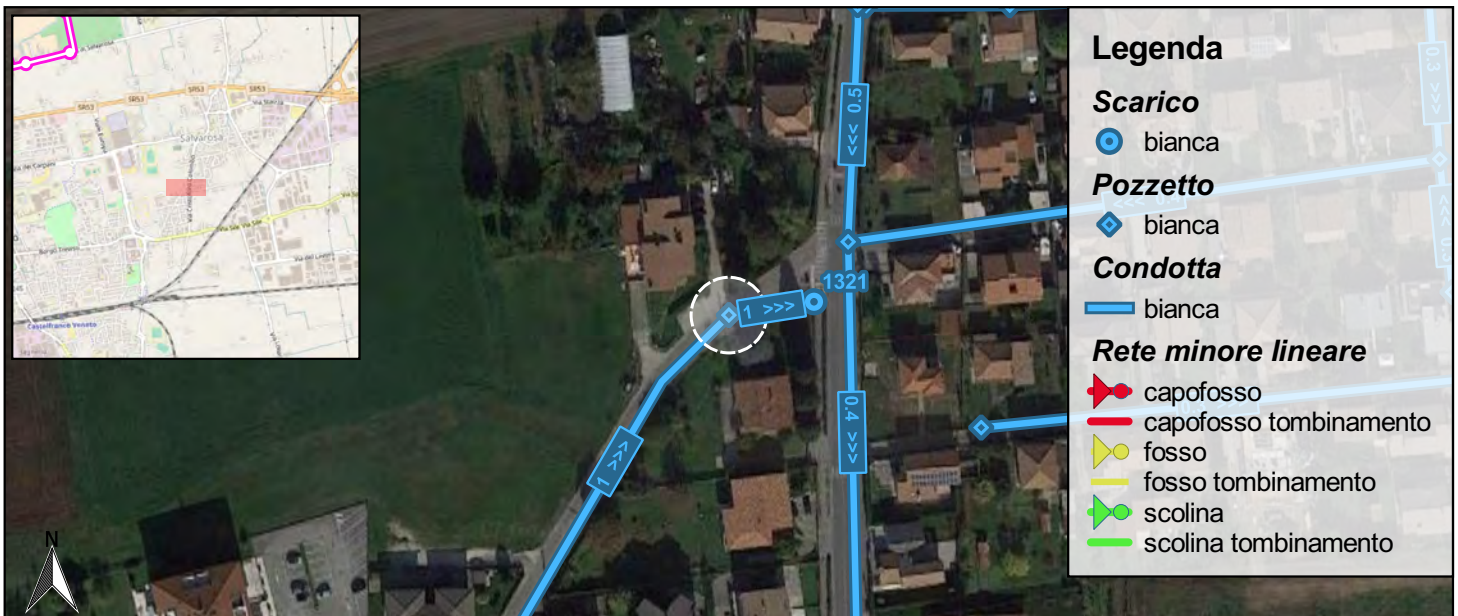


CONDOTTE USCITA

Codice	Materiale	Forma	Dimensioni (m)	Manutenzione	Quota scorrimento (m s.m.m.)
C00749	cem	circolare	1	buona	38.41

CONDOTTE ENTRATA

Codice	Materiale	Forma	Dimensioni (m)	Manutenzione	Quota scorrimento (m s.m.m.)
C00748	cem	circolare	1	buona	38.41



0 25 50 m

SCALA 1:2,000



Codice: P00477

Data rilievo: 2017 05 16



Foto interno



Foto interno



Foto esterna



Codice: P00478

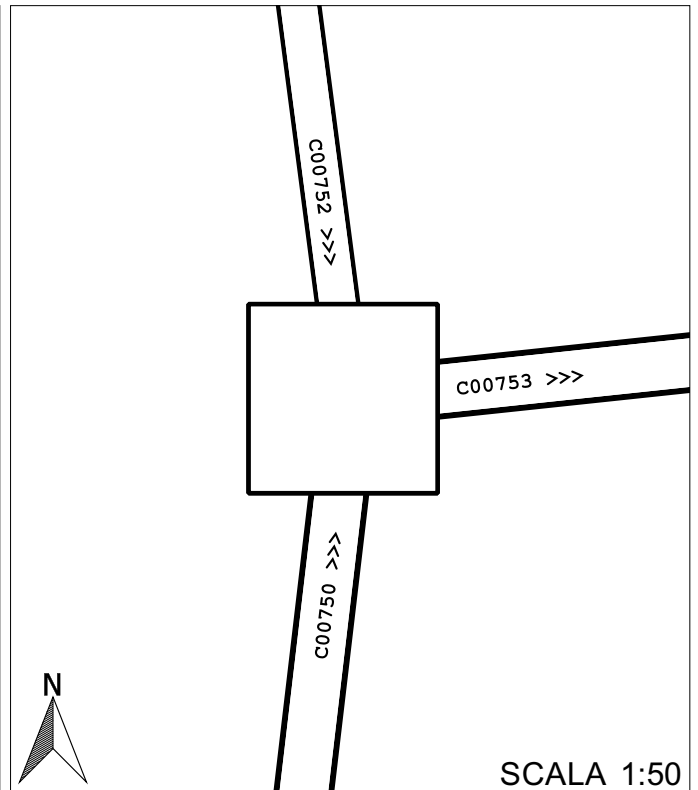
Data rilievo: 2017 05 16

Coordinata x: 1729725.521
Coordinata y: 5062178.471
Indirizzo: Via Coronelli
Comune: Castelfranco Veneto

Tipo: pozzetto ispezione
Rete: bianca
Forma: rettangolare

Quota piano strada: 40.29
Quota cielo: -
Quota fondo: 39.18

Sedimenti: 0%
Livello acqua stagnante: -

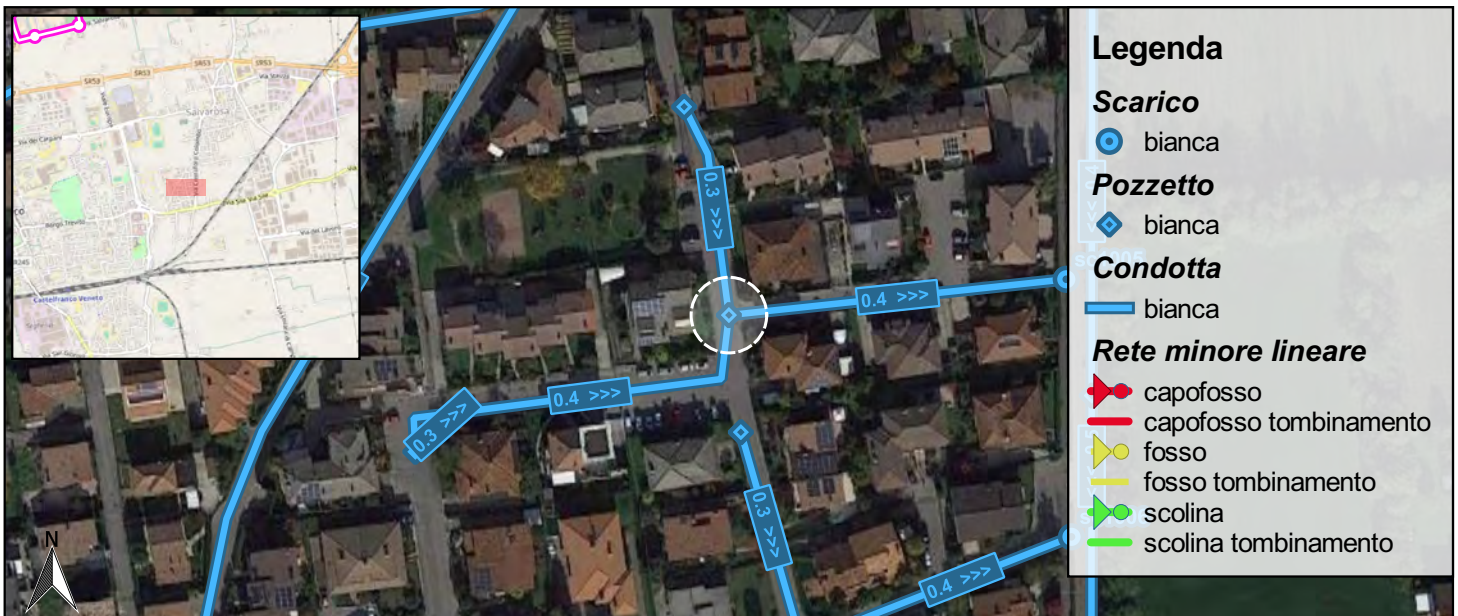


CONDOTTE USCITA

Codice	Materiale	Forma	Dimensioni (m)	Manutenzione	Quota scorrimento (m s.m.m.)
C00753	cem	circolare	0.4	buona	39.38

CONDOTTE ENTRATA

Codice	Materiale	Forma	Dimensioni (m)	Manutenzione	Quota scorrimento (m s.m.m.)
C00752	cem	circolare	0.3	buona	39.32
C00750	cem	circolare	0.4	buona	39.6



0 25 50 m

SCALA 1:2,000



Codice: P00478

Data rilievo: 2017 05 16




Foto interno




Foto interno




Foto esterna



Codice: P00479

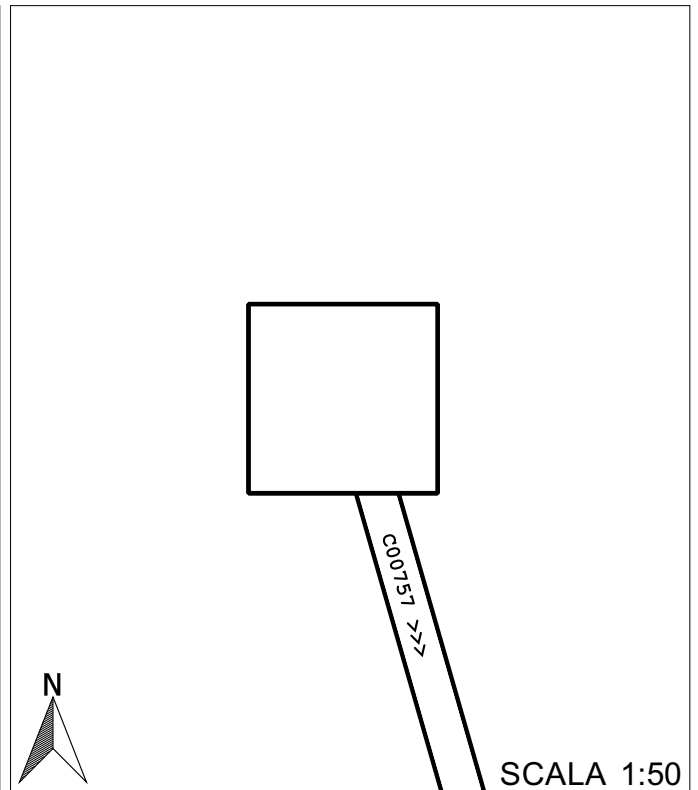
Data rilievo: 2017 05 16

Coordinata x: 1729728.671
Coordinata y: 5062147.598
Indirizzo: **Via Coronelli**
Comune: **Castelfranco Veneto**

Tipo: **pozzetto ispezione**
Rete: **bianca**
Forma: **rettangolare**

Quota piano strada: **40.26**
Quota cielo:
Quota fondo: **39.21**

Sedimenti: **0%**
Livello acqua stagnante: -

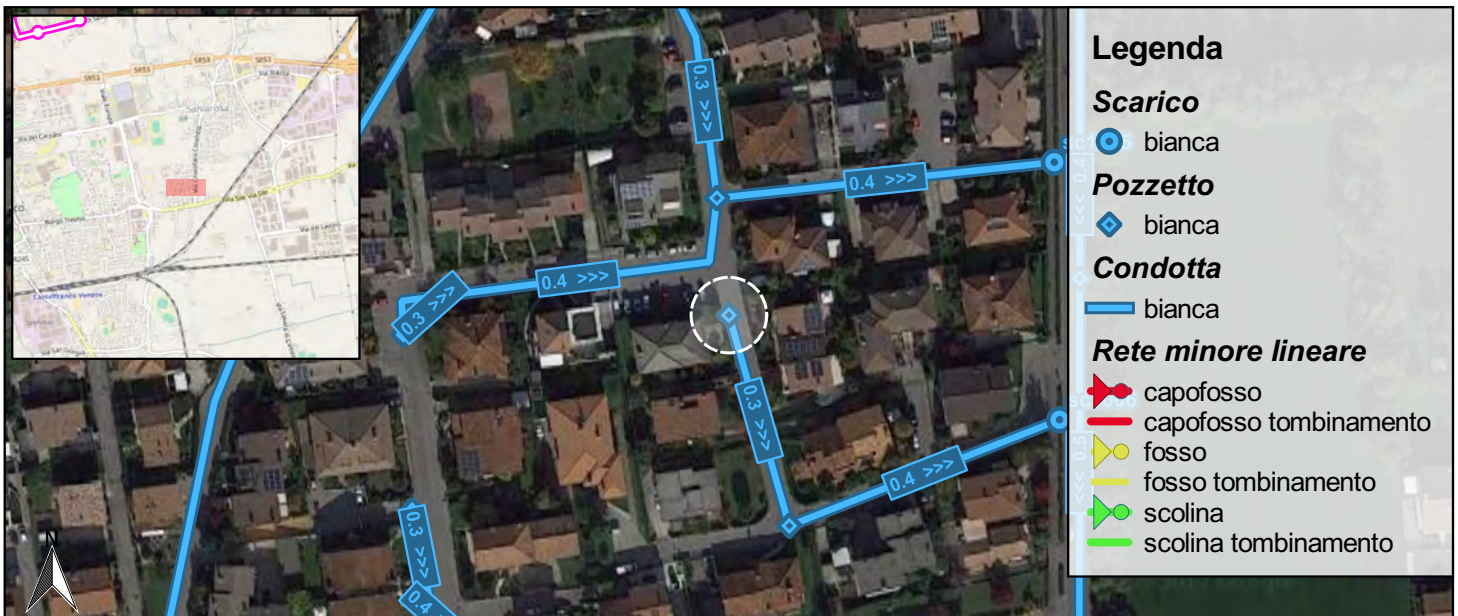


CONDOTTE USCITA

Codice	Materiale	Forma	Dimensioni (m)	Manutenzione	Quota scorrimento (m s.m.m.)
C00757	cem	circolare	0.3	buona	39.34

CONDOTTE ENTRATA

Codice	Materiale	Forma	Dimensioni (m)	Manutenzione	Quota scorrimento (m s.m.m.)



0 25 50 m

SCALA 1:2,000



Codice: P00479

Data rilievo: 2017 05 16



Foto interno



Foto esterna



Codice: P00480

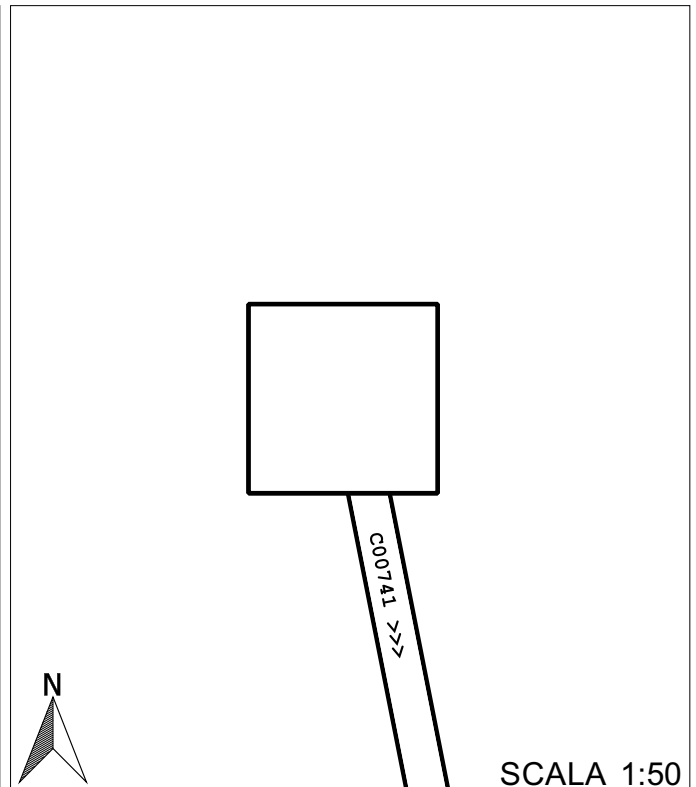
Data rilievo: 2017 05 16

Coordinata x: 1729645.121
Coordinata y: 5062096.168
Indirizzo: Via Toscanelli
Comune: Castelfranco Veneto

Tipo: pozzetto ispezione
Rete: bianca
Forma: rettangolare

Quota piano strada: 39.93
Quota cielo:
Quota fondo: 39.21

Sedimenti: 0%
Livello acqua stagnante: -

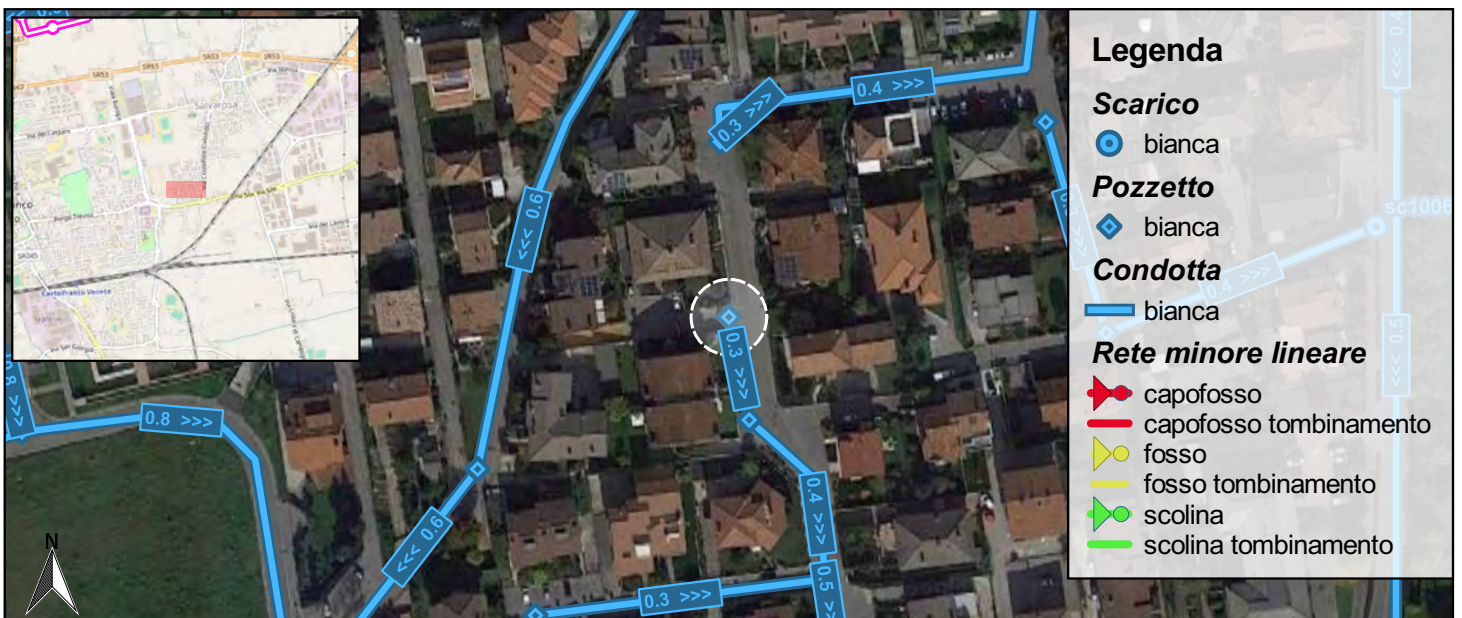


CONDOTTE USCITA

Codice	Materiale	Forma	Dimensioni (m)	Manutenzione	Quota scorrimento (m s.m.m.)
C00741	cem	circolare	0.3	buona	39.33

CONDOTTE ENTRATA

Codice	Materiale	Forma	Dimensioni (m)	Manutenzione	Quota scorrimento (m s.m.m.)



0 25 50 m

SCALA 1:2,000



Codice: P00480

Data rilievo: 2017 05 16



Foto interno



Foto interno



Foto esterna



Codice: P00481

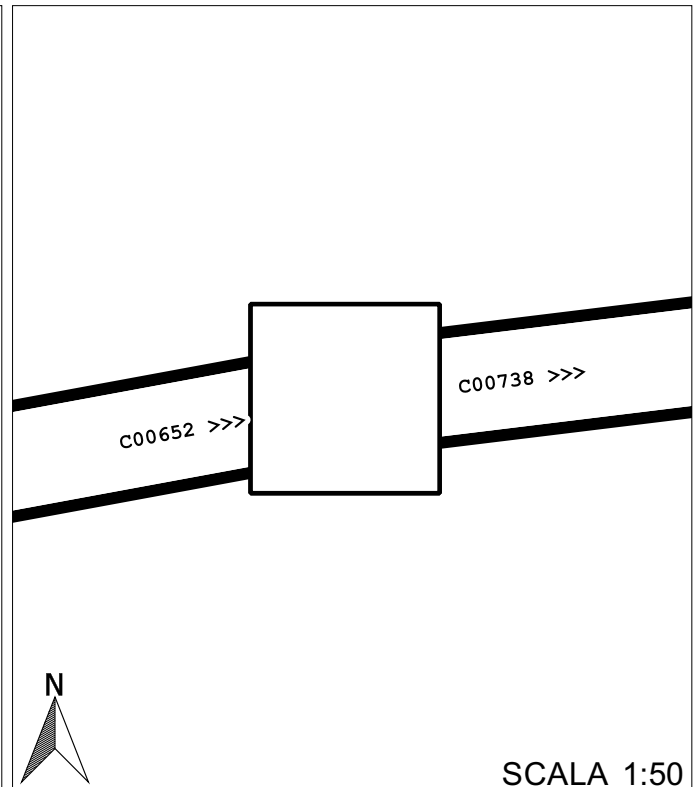
Data rilievo: 2017 05 16

Coordinata x: 1729668.109
Coordinata y: 5061964.232
Indirizzo: **Via Borgo Treviso**
Comune: **Castelfranco Veneto**

Tipo: **pozzetto ispezione**
Rete: **bianca**
Forma: **rettangolare**

Quota piano strada: **39.47**
Quota cielo:
Quota fondo: **37.62**

Sedimenti: **0%**
Livello acqua stagnante: -



CONDOTTE USCITA

Codice	Materiale	Forma	Dimensioni (m)	Manutenzione	Quota scorrimento (m s.m.m.)
C00738	cem	circolare	0.8	buona	

CONDOTTE ENTRATA

Codice	Materiale	Forma	Dimensioni (m)	Manutenzione	Quota scorrimento (m s.m.m.)
C00652	cem	circolare	0.8	buona	





Codice: P00481

Data rilievo: 2017 05 16



Foto interno



Foto interno



Foto esterna



Codice: P00482

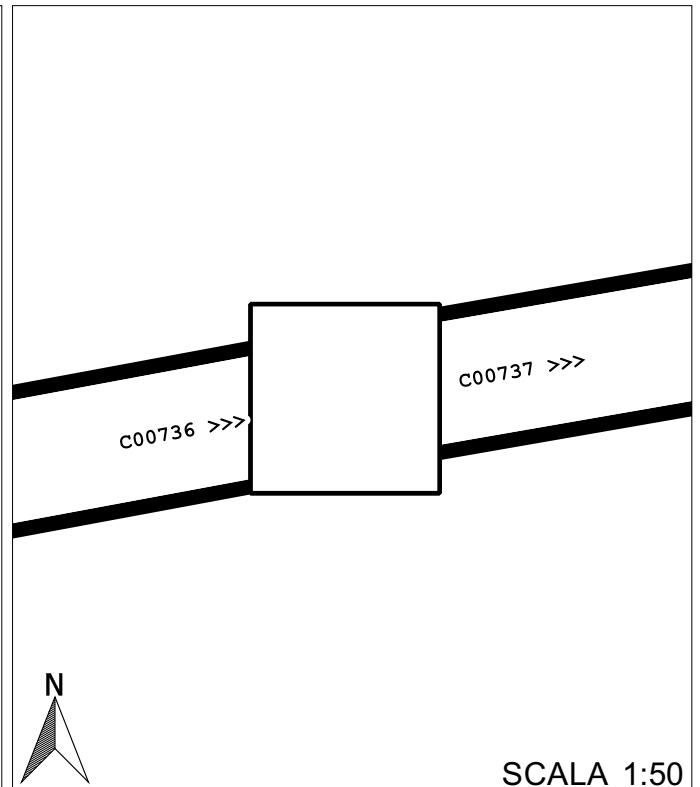
Data rilievo: 2017 05 16

Coordinata x: 1729677.859
Coordinata y: 5061952.314
Indirizzo: Via Borgo Treviso
Comune: Castelfranco Veneto

Tipo: pozzetto ispezione
Rete: bianca
Forma: rettangolare

Quota piano strada: 39.45
Quota cielo: -
Quota fondo: 37.4

Sedimenti: 0%
Livello acqua stagnante: -

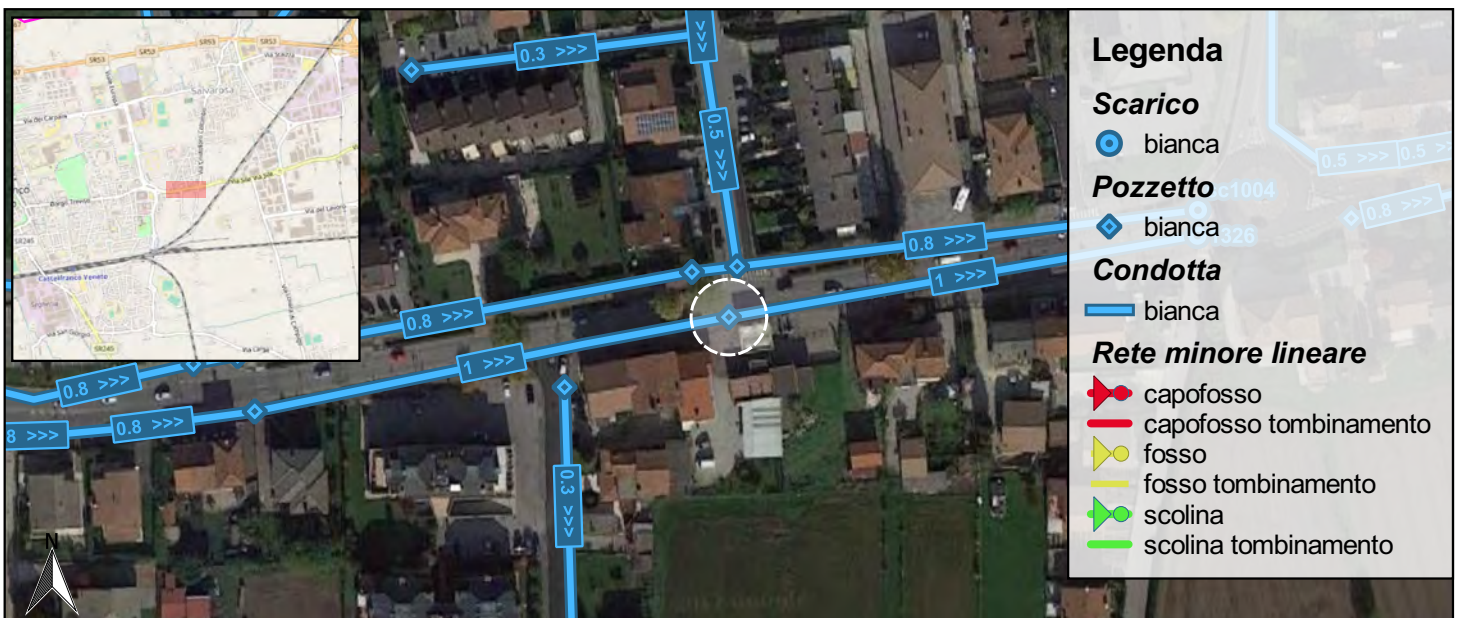


CONDOTTE USCITA

Codice	Materiale	Forma	Dimensioni (m)	Manutenzione	Quota scorrimento (m s.m.m.)
C00737	cem	circolare	1	buona	37.31

CONDOTTE ENTRATA

Codice	Materiale	Forma	Dimensioni (m)	Manutenzione	Quota scorrimento (m s.m.m.)
C00736	cem	circolare	1	buona	37.31



Legenda

Scarico
 bianca

Pozzetto
 bianca

Condotta
 bianca

Rete minore lineare
 capofosso
 capofosso tombinamento
 fosso
 fosso tombinamento
 scolina
 scolina tombinamento

0 25 50 m

SCALA 1:2,000



Codice: P00482

Data rilievo: 2017 05 16



Foto interno



Foto interno



Foto esterna



Codice: P00483

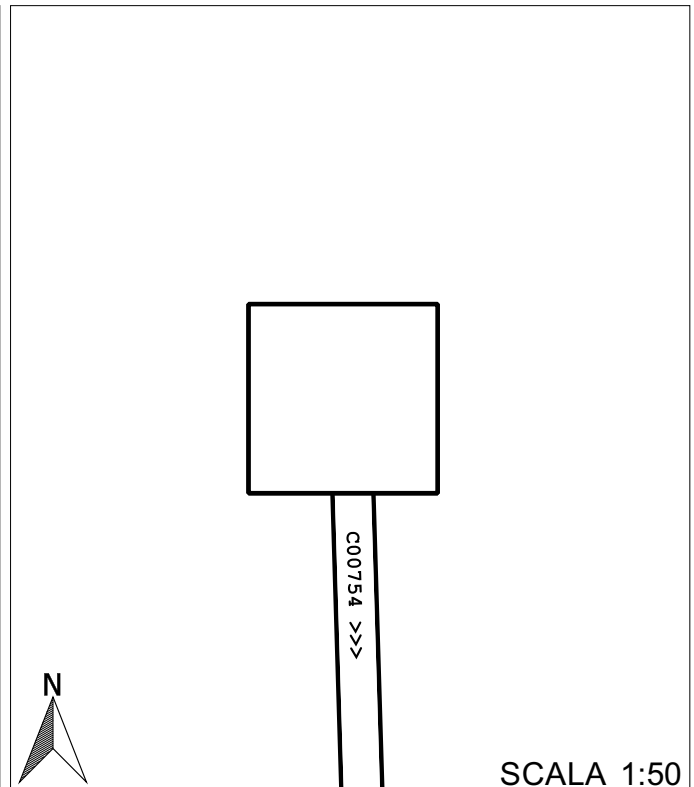
Data rilievo: 2017 05 16

Coordinata x: 1729634.52442148
Coordinata y: 5061933.84740758
Indirizzo: **Via Vivaldi**
Comune: **Castelfranco Veneto**

Tipo: **pozzetto ispezione**
Rete: **bianca**
Forma: **rettangolare**

Quota piano strada: **0**
Quota cielo:
Quota fondo: **-0.98**

Sedimenti: **0%**
Livello acqua stagnante: **-**



CONDOTTE USCITA

Codice	Materiale	Forma	Dimensioni (m)	Manutenzione	Quota scorrimento (m s.m.m.)
C00754	cem	circolare	0.3	buona	-0.98

CONDOTTE ENTRATA

Codice	Materiale	Forma	Dimensioni (m)	Manutenzione	Quota scorrimento (m s.m.m.)



0 25 50 m

SCALA 1:2,000



Codice: P00483

Data rilievo: 2017 05 16



Foto interno



Foto esterna



Codice: P00484

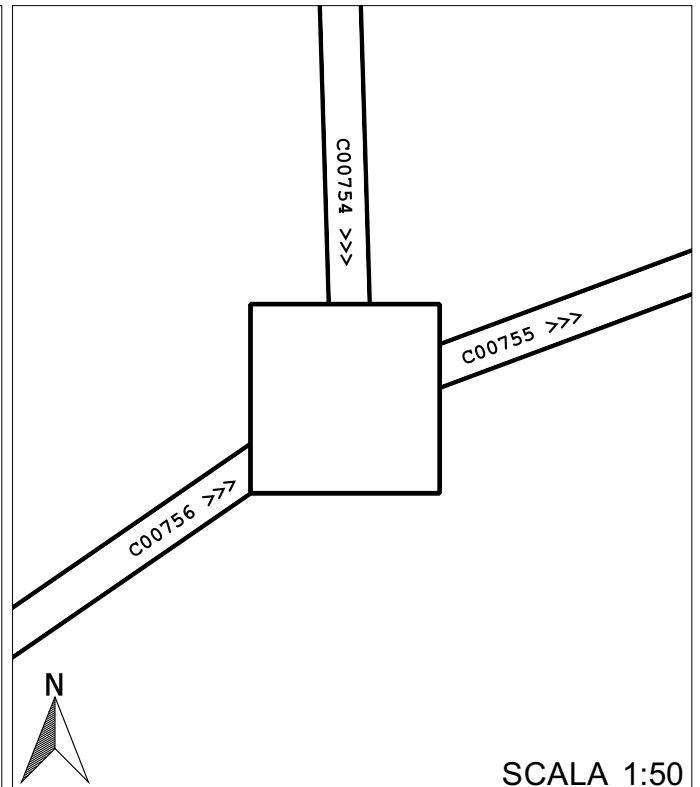
Data rilievo: 2017 05 16

Coordinata x: 1729642.144
Coordinata y: 5061679.785
Indirizzo: Via Vivaldi
Comune: Castelfranco Veneto

Tipo: pozzetto ispezione
Rete: bianca
Forma: rettangolare

Quota piano strada: 39.05
Quota cielo:
Quota fondo: 37.86

Sedimenti: 0%
Livello acqua stagnante: -



CONDOTTE USCITA

Codice	Materiale	Forma	Dimensioni (m)	Manutenzione	Quota scorrimento (m s.m.m.)
C00755	cem	circolare	0.3	buona	38.02

CONDOTTE ENTRATA

Codice	Materiale	Forma	Dimensioni (m)	Manutenzione	Quota scorrimento (m s.m.m.)
C00756	cem	circolare	0.3	buona	38.05
C00754	cem	circolare	0.3	buona	38.07





Codice: P00484

Data rilievo: 2017 05 16



Foto interno



Foto esterna



Codice: P00485

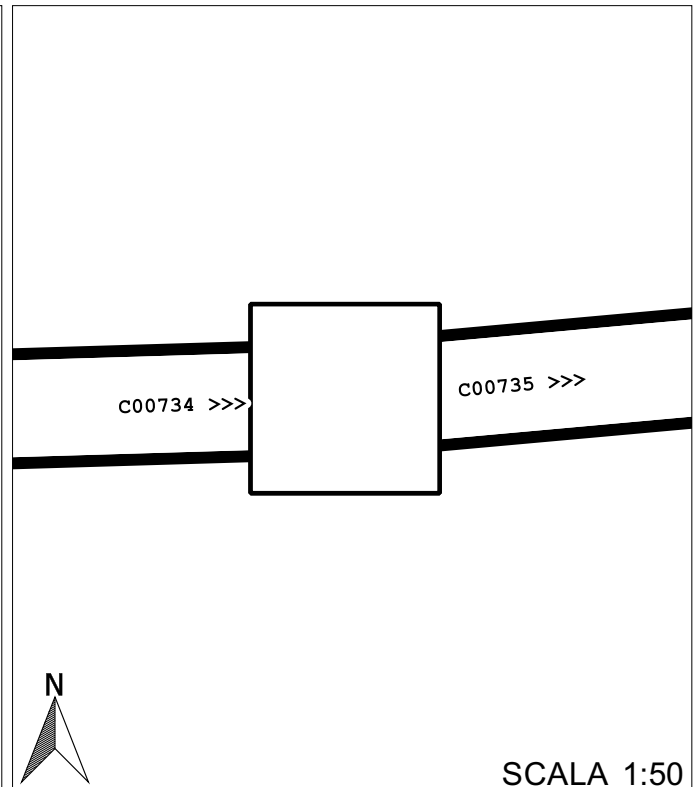
Data rilievo: 2017 05 16

Coordinata x: 1729498.874
Coordinata y: 5061921.208
Indirizzo: Via Borgo Treviso
Comune: Castelfranco Veneto

Tipo: pozzetto ispezione
Rete: bianca
Forma: rettangolare

Quota piano strada: 39.49
Quota cielo: -
Quota fondo: 37.37

Sedimenti: 0%
Livello acqua stagnante: -



CONDOTTE USCITA

Codice	Materiale	Forma	Dimensioni (m)	Manutenzione	Quota scorrimento (m s.m.m.)
C00735	cem	circolare	0.8	buona	37.4

CONDOTTE ENTRATA

Codice	Materiale	Forma	Dimensioni (m)	Manutenzione	Quota scorrimento (m s.m.m.)
C00734	cem	circolare	0.8	buona	37.44





Codice: P00485

Data rilievo: 2017 05 16



Foto interno



Foto interno



Foto esterna



Codice: P00486

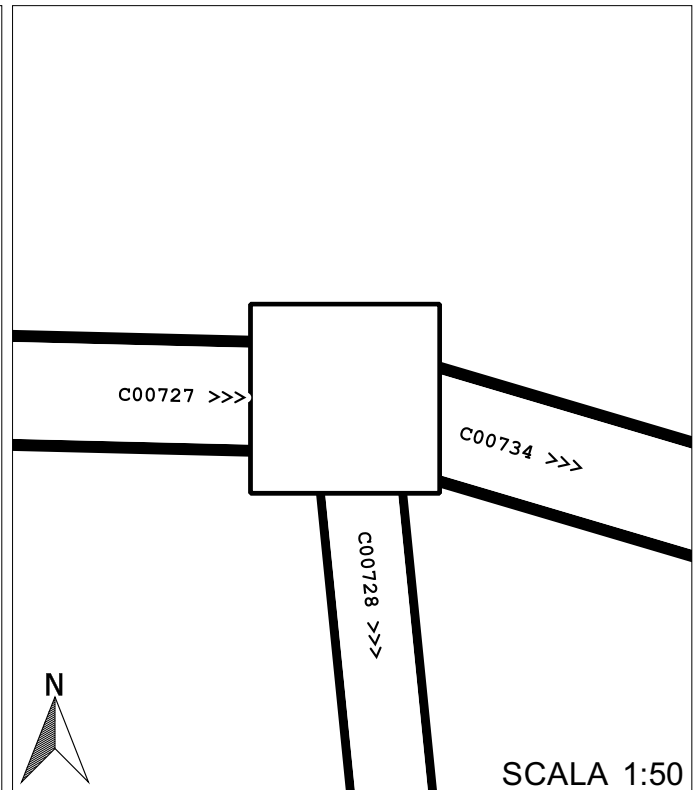
Data rilievo: 2017 05 16

Coordinata x: 1729370.126
Coordinata y: 5061947.93
Indirizzo: **Via Borgo Treviso**
Comune: **Castelfranco Veneto**

Tipo: **pozzetto ispezione**
Rete: **bianca**
Forma: **rettangolare**

Quota piano strada: **39.58**
Quota cielo:
Quota fondo: **37.6**

Sedimenti: **0%**
Livello acqua stagnante: -

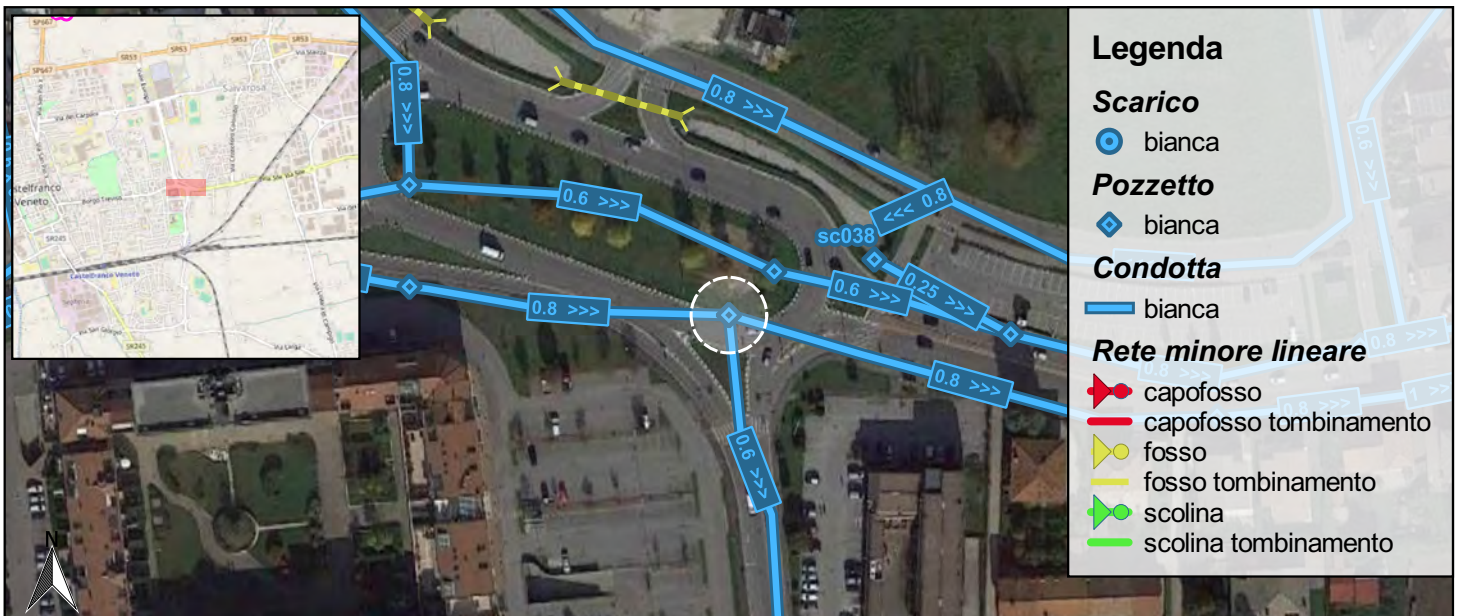


CONDOTTE USCITA

Codice	Materiale	Forma	Dimensioni (m)	Manutenzione	Quota scorrimento (m s.m.m.)
C00728	cem	circolare	0.6	buona	37.68
C00734	cem	circolare	0.8	buona	

CONDOTTE ENTRATA

Codice	Materiale	Forma	Dimensioni (m)	Manutenzione	Quota scorrimento (m s.m.m.)
C00727	cem	circolare	0.8	buona	37.73



SCALA 1:2,000



Codice: P00486

Data rilievo: 2017 05 16



Foto interno



Foto interno



Foto esterna



Codice: P00487

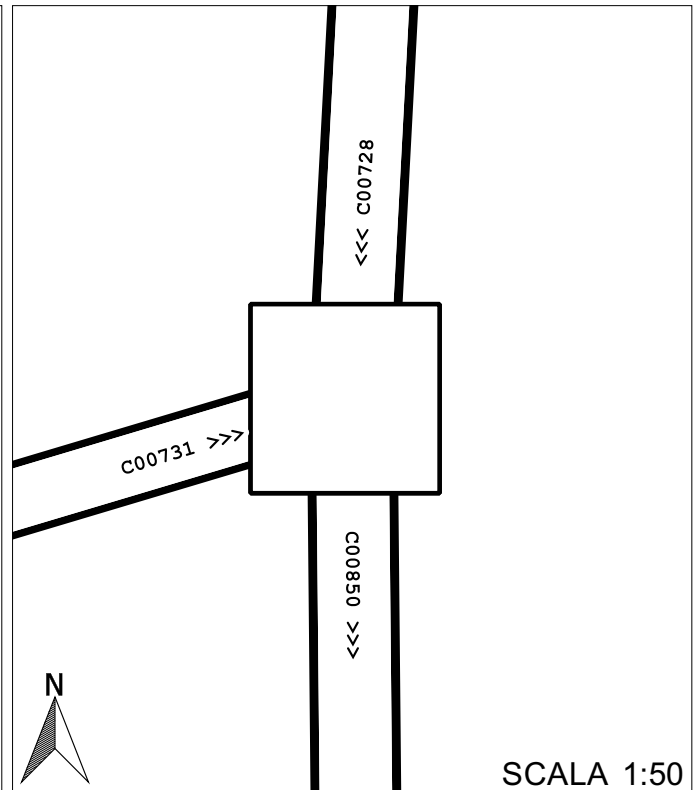
Data rilievo: 2017 05 16

Coordinata x: 1729356.962
Coordinata y: 5061717.243
Indirizzo: **Via Forche**
Comune: **Castelfranco Veneto**

Tipo: **pozzetto ispezione**
Rete: **bianca**
Forma: **rettangolare**

Quota piano strada: **39.04**
Quota cielo:
Quota fondo: **37.69**

Sedimenti: **0%**
Livello acqua stagnante: -

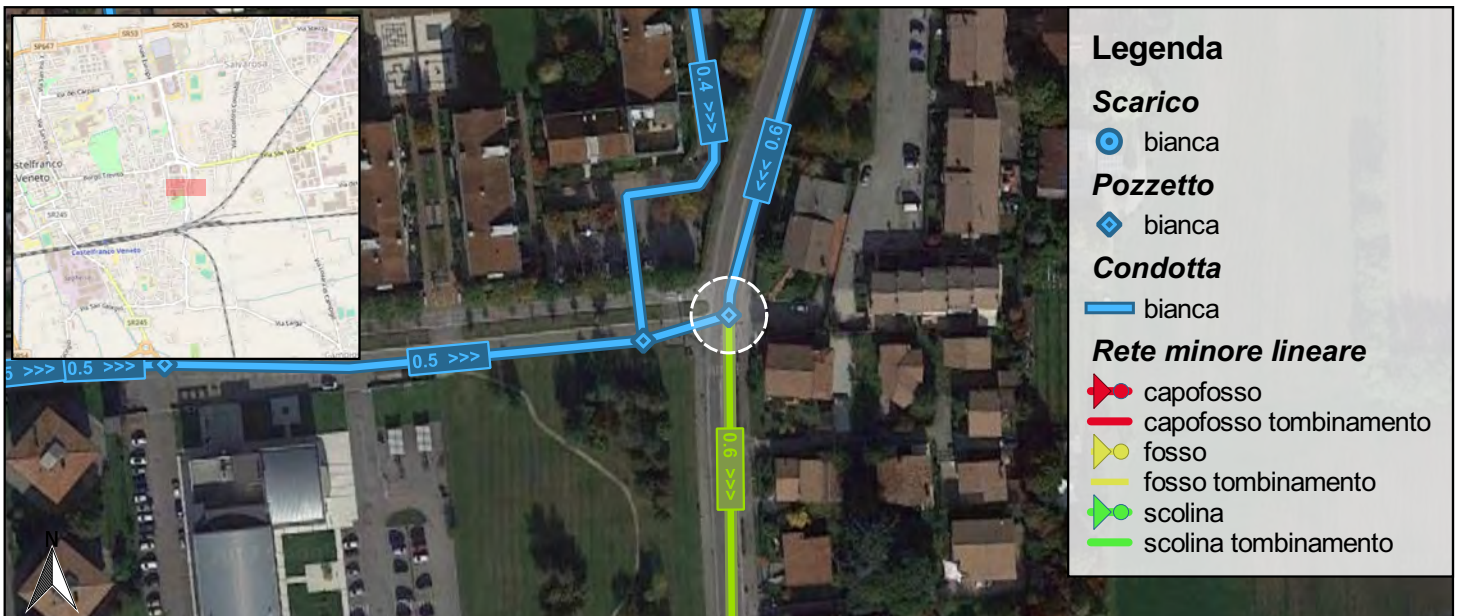


CONDOTTE USCITA

Codice	Materiale	Forma	Dimensioni (m)	Manutenzione	Quota scorrimento (m s.m.m.)
C00850	cem	circolare	0.6	buona	37.87

CONDOTTE ENTRATA

Codice	Materiale	Forma	Dimensioni (m)	Manutenzione	Quota scorrimento (m s.m.m.)
C00731	cem	circolare	0.5	buona	38
C00728	cem	circolare	0.6	buona	38.13



0 25 50 m

SCALA 1:2,000



Codice: P00487

Data rilievo: 2017 05 16



Foto interno



Foto interno



Foto esterna



Codice: P00488

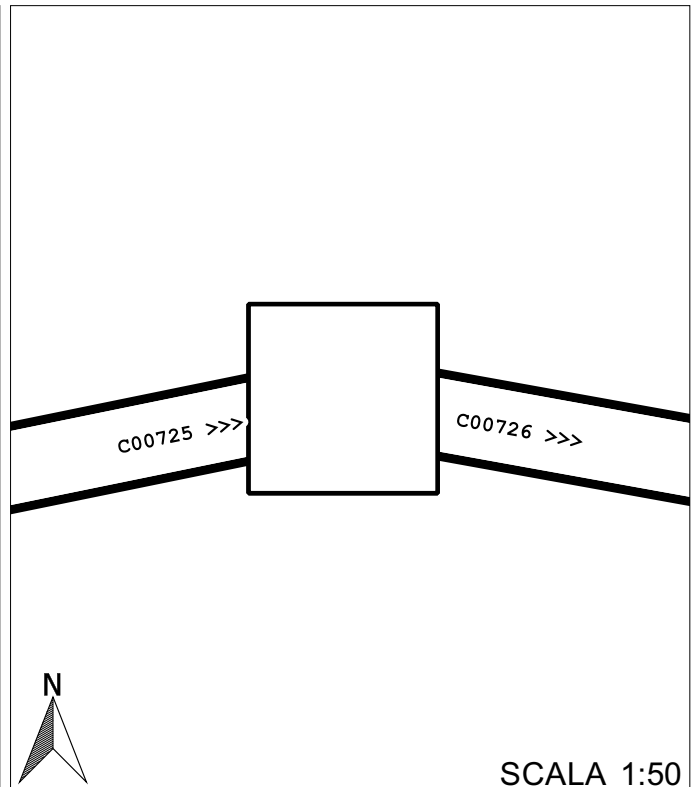
Data rilievo: 2017 05 16

Coordinata x: 1729243.529
Coordinata y: 5061963.069
Indirizzo: **Via Borgo Treviso**
Comune: **Castelfranco Veneto**

Tipo: **pozzetto ispezione**
Rete: **bianca**
Forma: **rettangolare**

Quota piano strada: **39.63**
Quota cielo:
Quota fondo: **37.81**

Sedimenti: **0%**
Livello acqua stagnante: -



CONDOTTE USCITA

Codice	Materiale	Forma	Dimensioni (m)	Manutenzione	Quota scorrimento (m s.m.m.)
C00726	cem	circolare	0.6	buona	37.81

CONDOTTE ENTRATA

Codice	Materiale	Forma	Dimensioni (m)	Manutenzione	Quota scorrimento (m s.m.m.)
C00725	cem	circolare	0.6	buona	38.25



SCALA 1:2,000



Codice: P00488

Data rilievo: 2017 05 16



Foto interno



Foto interno



Foto esterna



Codice: P00489

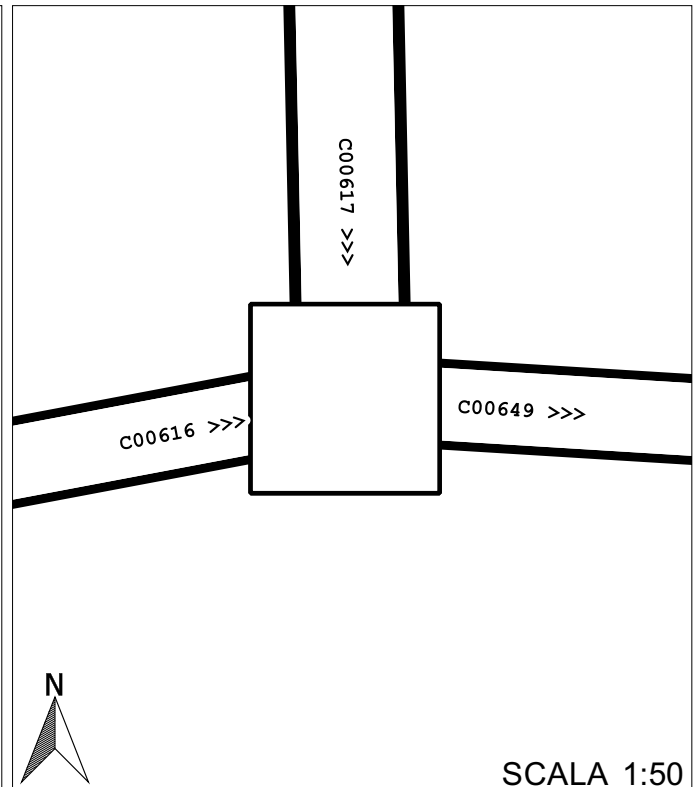
Data rilievo: 2017 05 16

Coordinata x: 1729285.829
Coordinata y: 5061982.258
Indirizzo: Via Borgo Treviso
Comune: Castelfranco Veneto

Tipo: pozzetto ispezione
Rete: bianca
Forma: rettangolare

Quota piano strada: 39.95
Quota cielo: -
Quota fondo: 38.42

Sedimenti: 0%
Livello acqua stagnante: -



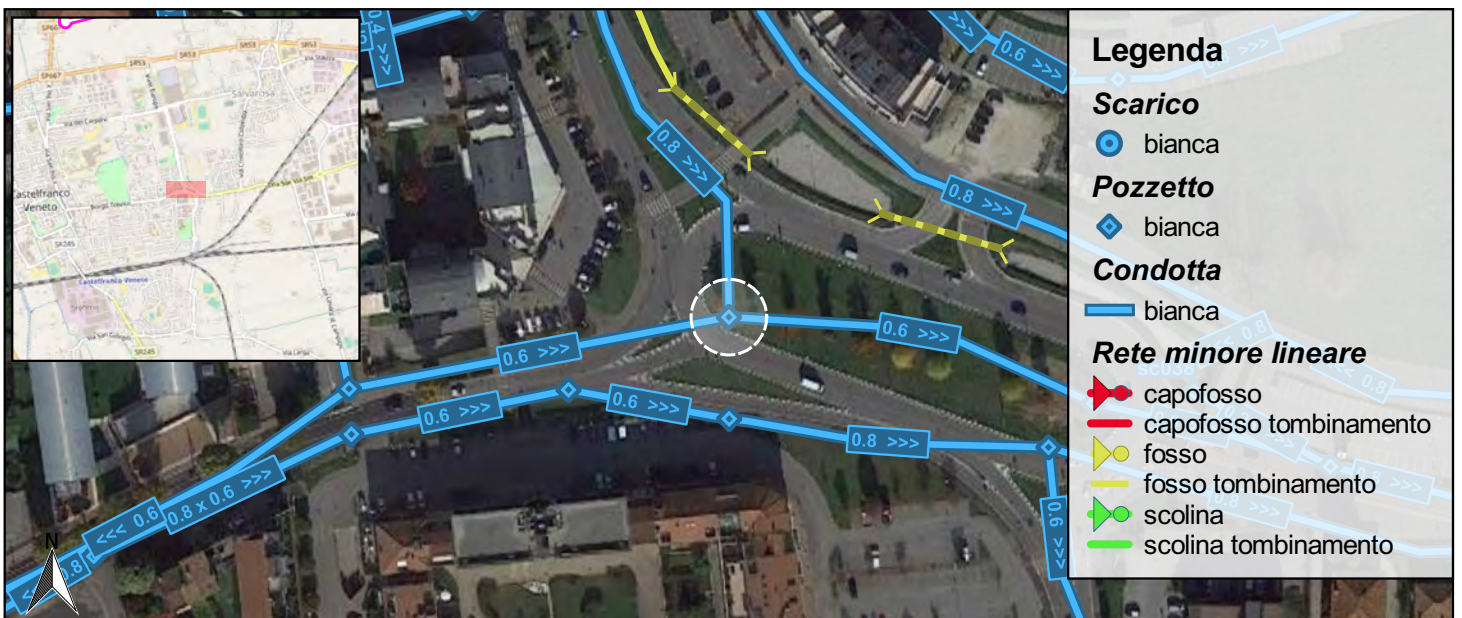
SCALA 1:50

CONDOTTE USCITA

Codice	Materiale	Forma	Dimensioni (m)	Manutenzione	Quota scorrimento (m s.m.m.)
C00649	cem	circolare	0.6	buona	38.66

CONDOTTE ENTRATA

Codice	Materiale	Forma	Dimensioni (m)	Manutenzione	Quota scorrimento (m s.m.m.)
C00616	cem	circolare	0.6	buona	38.66
C00617	cem	circolare	0.8	buona	38.42



Legenda

Scarico

- bianca

Pozzetto

- bianca

Condotta

- bianca

Rete minore lineare

- capofosso
- capofosso tombinamento
- fosso
- fosso tombinamento
- scolina
- scolina tombinamento

SCALA 1:2,000



Codice: P00489

Data rilievo: 2017 05 16



Foto interno



Foto esterna



Codice: P00659

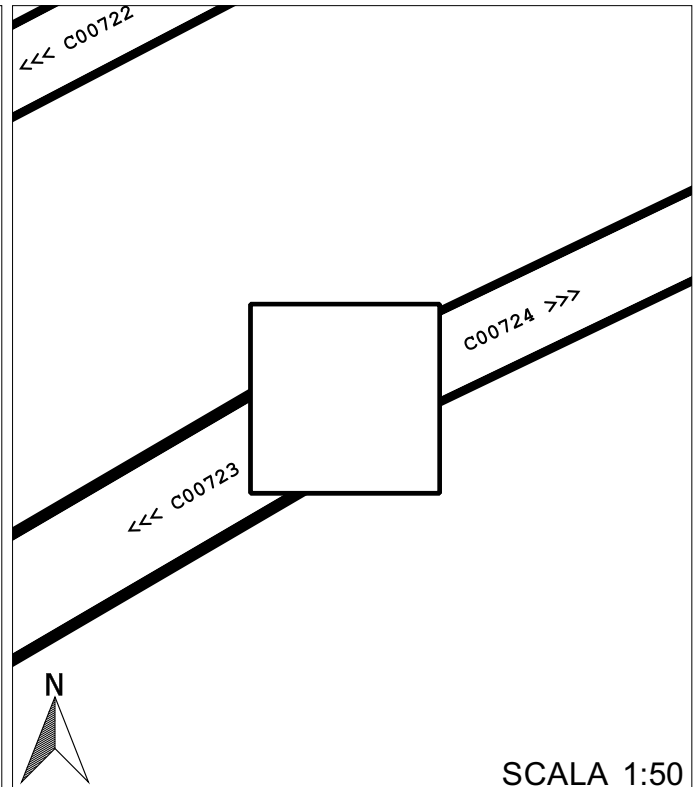
Data rilievo: 2017 05 18

Coordinata x: 1729118.304
Coordinata y: 5061919.156
Indirizzo: **Via Rossini**
Comune: **Castelfranco Veneto**

Tipo: **pozzetto ispezione**
Rete: **bianca**
Forma: **rettangolare**

Quota piano strada: **39.37**
Quota cielo:
Quota fondo: **38.44**

Sedimenti: **0%**
Livello acqua stagnante: -

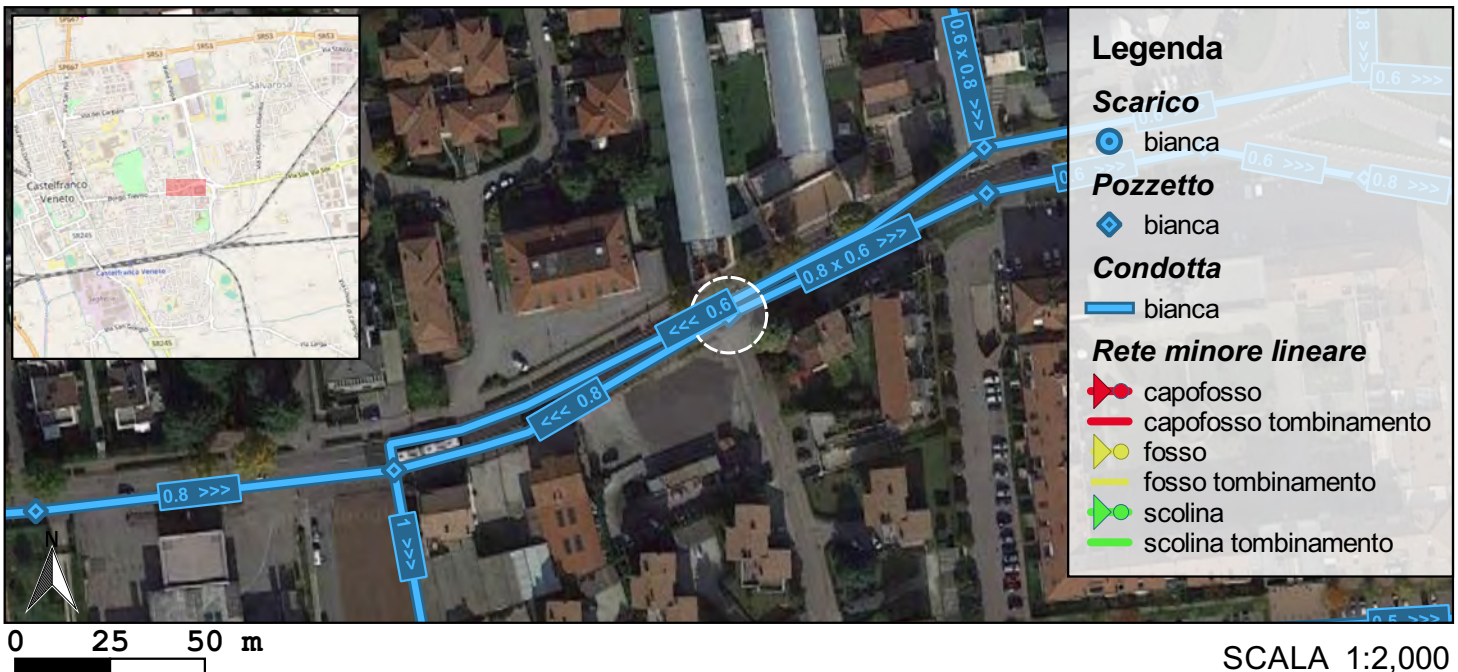


CONDOTTE USCITA

Codice	Materiale	Forma	Dimensioni (m)	Manutenzione	Quota scorrimento (m s.m.m.)
C00723	cem	circolare	0.8	buona	
C00724	cem	rettangolare	0.8 x 0.6	buona	

CONDOTTE ENTRATA

Codice	Materiale	Forma	Dimensioni (m)	Manutenzione	Quota scorrimento (m s.m.m.)





Codice: P00659

Data rilievo: 2017 05 18



Foto interno




Foto interno



Foto esterna



Codice: P00660

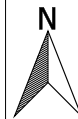
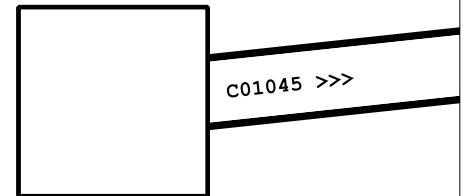
Data rilievo: 2017 05 18

Coordinata x: 1729164.708
Coordinata y: 5061701.697
Indirizzo: **Via Verdi**
Comune: **Castelfranco Veneto**

Tipo: **pozzetto ispezione**
Rete: **bianca**
Forma: **rettangolare**

Quota piano strada: **39.57**
Quota cielo:
Quota fondo: **38.53**

Sedimenti: **0%**
Livello acqua stagnante: -



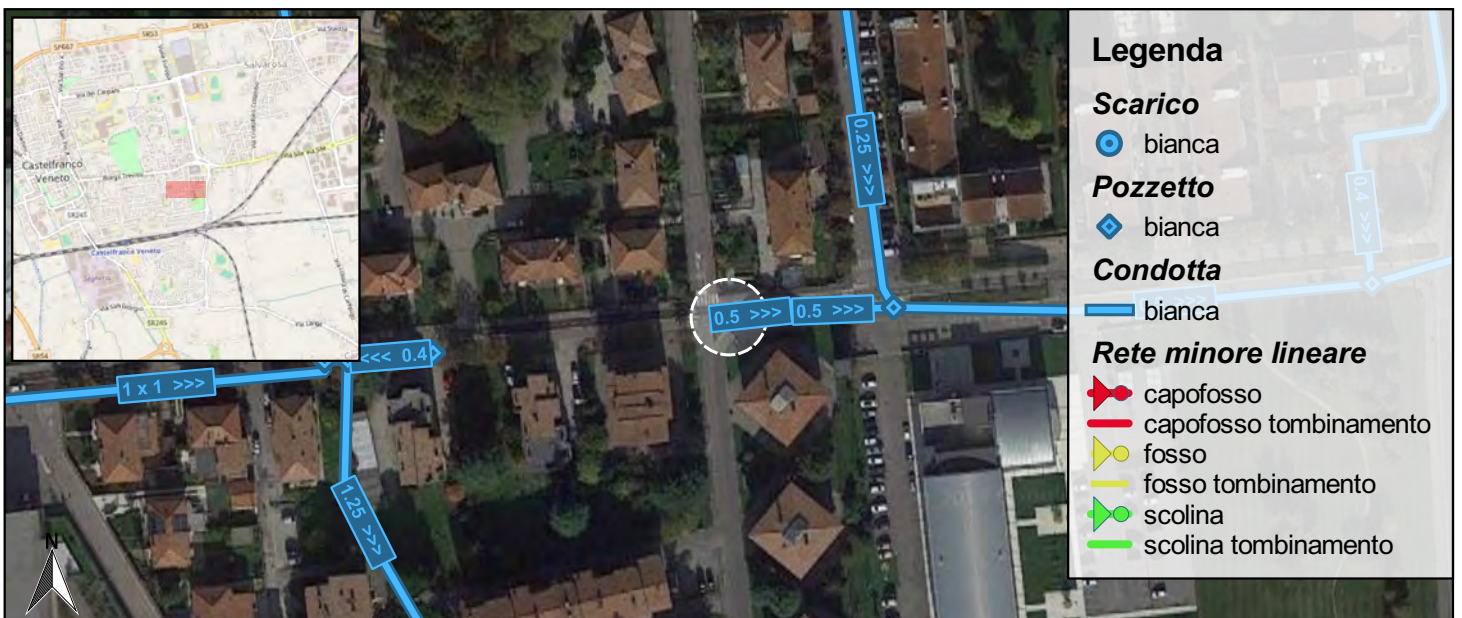
SCALA 1:50

CONDOTTE USCITA

Codice	Materiale	Forma	Dimensioni (m)	Manutenzione	Quota scorrimento (m s.m.m.)
C01045	cem	circolare	0.5	buona	38.76

CONDOTTE ENTRATA

Codice	Materiale	Forma	Dimensioni (m)	Manutenzione	Quota scorrimento (m s.m.m.)



0 25 50 m

SCALA 1:2,000



Codice: P00660

Data rilievo: 2017 05 18



Foto interno



Foto interno



Foto esterna



Codice: P00661

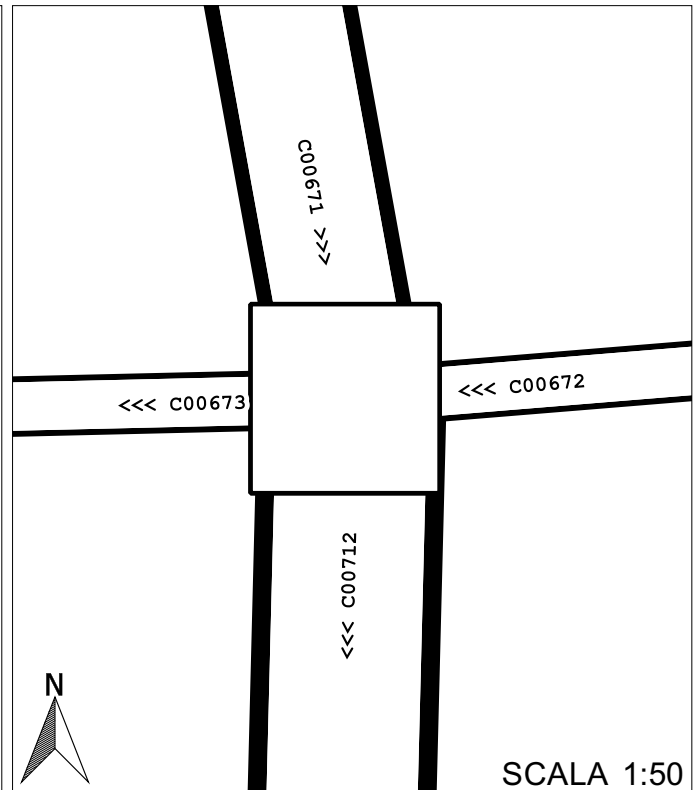
Data rilievo: 2017 05 18

Coordinata x: 1729064.203
Coordinata y: 5061690.41
Indirizzo: **Via Verdi**
Comune: **Castelfranco Veneto**

Tipo: **pozzetto ispezione**
Rete: **bianca**
Forma: **rettangolare**

Quota piano strada: **39.7**
Quota cielo:
Quota fondo: **37.9**

Sedimenti: **0%**
Livello acqua stagnante: -

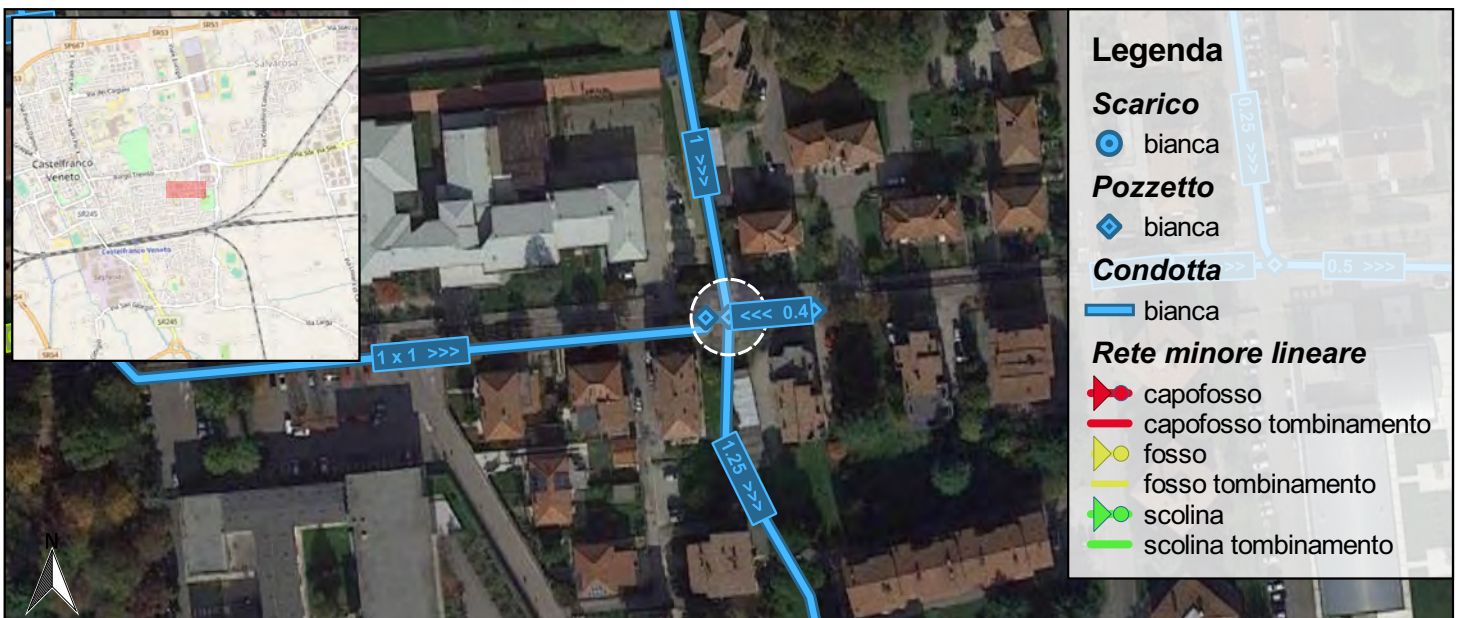


CONDOTTE USCITA

Codice	Materiale	Forma	Dimensioni (m)	Manutenzione	Quota scorrimento (m s.m.m.)
C00673	cem	rettangolare	0.6 x 0.4	buona	37.97
C00712	cem	circolare	1.25	buona	

CONDOTTE ENTRATA

Codice	Materiale	Forma	Dimensioni (m)	Manutenzione	Quota scorrimento (m s.m.m.)
C00671	cem	circolare	1	buona	
C00672	cem	circolare	0.4	buona	38.3



0 25 50 m

SCALA 1:2,000



Codice: P00661

Data rilievo: 2017 05 18



Foto interno



Foto interno



Foto esterna



Codice: P00662

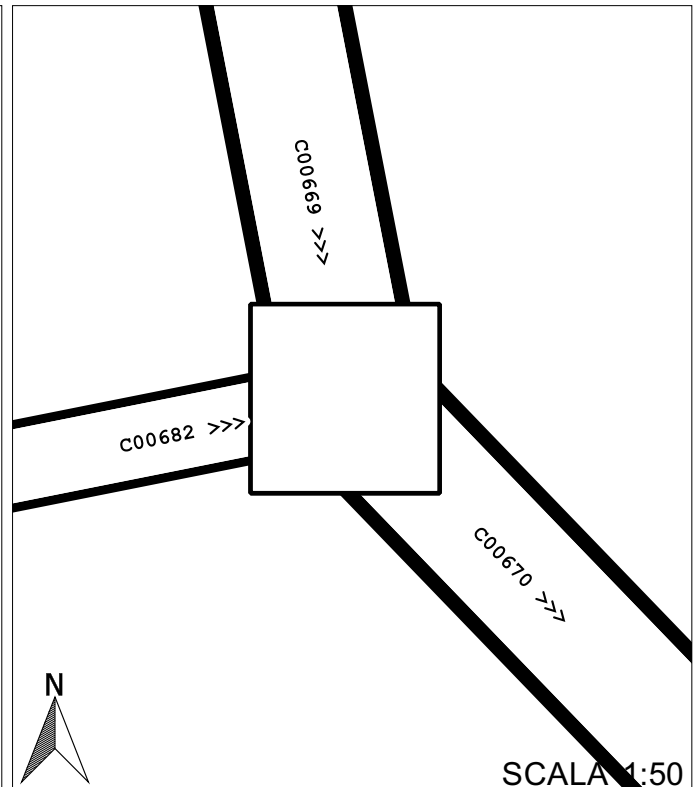
Data rilievo: 2017 05 18

Coordinata x: 1728893.823
Coordinata y: 5061688.781
Indirizzo: Via Della Cerva
Comune: Castelfranco Veneto

Tipo: pozzetto ispezione
Rete: bianca
Forma: rettangolare

Quota piano strada: 39.65
Quota cielo:
Quota fondo: 37.92

Sedimenti: 0%
Livello acqua stagnante: -

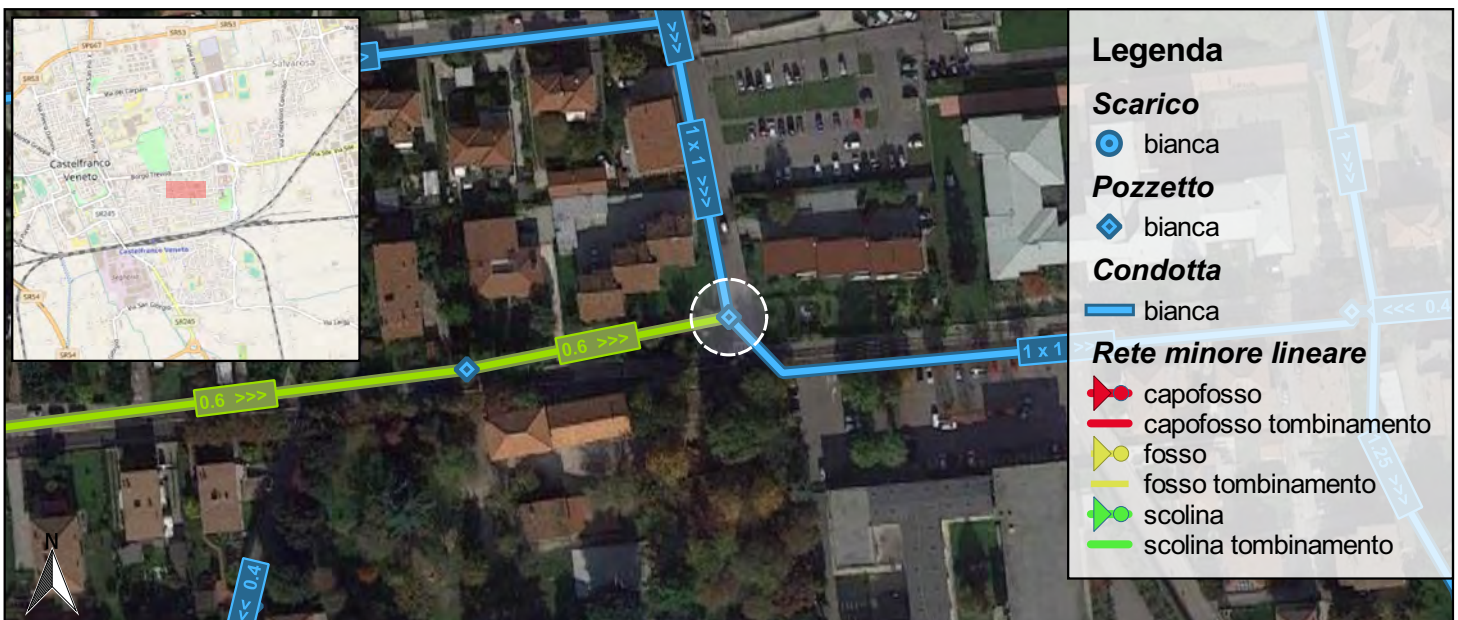


CONDOTTE USCITA

Codice	Materiale	Forma	Dimensioni (m)	Manutenzione	Quota scorrimento (m s.m.m.)
C00670	cem	rettangolare	1 x 1	buona	

CONDOTTE ENTRATA

Codice	Materiale	Forma	Dimensioni (m)	Manutenzione	Quota scorrimento (m s.m.m.)
C00682	cem	circolare	0.6	buona	
C00669	cem	rettangolare	1 x 1	buona	



0 25 50 m

SCALA 1:2,000



Codice: P00662

Data rilievo: 2017 05 18



Foto interno




Foto interno



Foto esterna



Codice: P00663

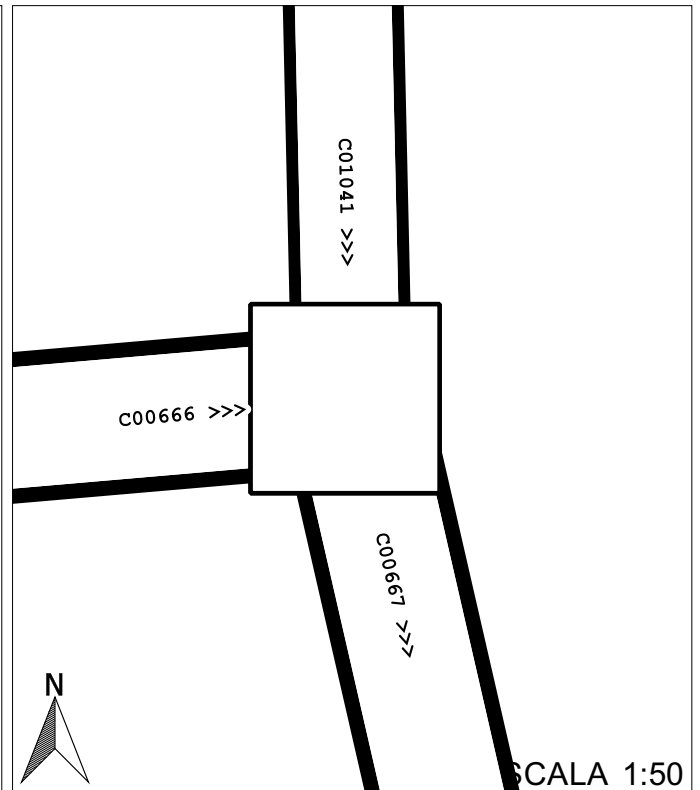
Data rilievo: 2017 05 18

Coordinata x: 1728857.695
Coordinata y: 5061857.909
Indirizzo: Via Della Cerva
Comune: Castelfranco Veneto

Tipo: pozzetto ispezione
Rete: bianca
Forma: rettangolare

Quota piano strada: 40.02
Quota cielo:
Quota fondo: 38.13

Sedimenti: 0%
Livello acqua stagnante: -



CONDOTTE USCITA

Codice	Materiale	Forma	Dimensioni (m)	Manutenzione	Quota scorrimento (m s.m.m.)
C00667	cem	rettangolare	1 x 1	buona	

CONDOTTE ENTRATA

Codice	Materiale	Forma	Dimensioni (m)	Manutenzione	Quota scorrimento (m s.m.m.)
C01041		circolare	0.8	buona	
C00666	cem	rettangolare	1 x 1	buona	38.13



SCALA 1:2,000



Codice: P00663

Data rilievo: 2017 05 18



Foto interno



Foto interno



Foto esterna



Codice: P00664

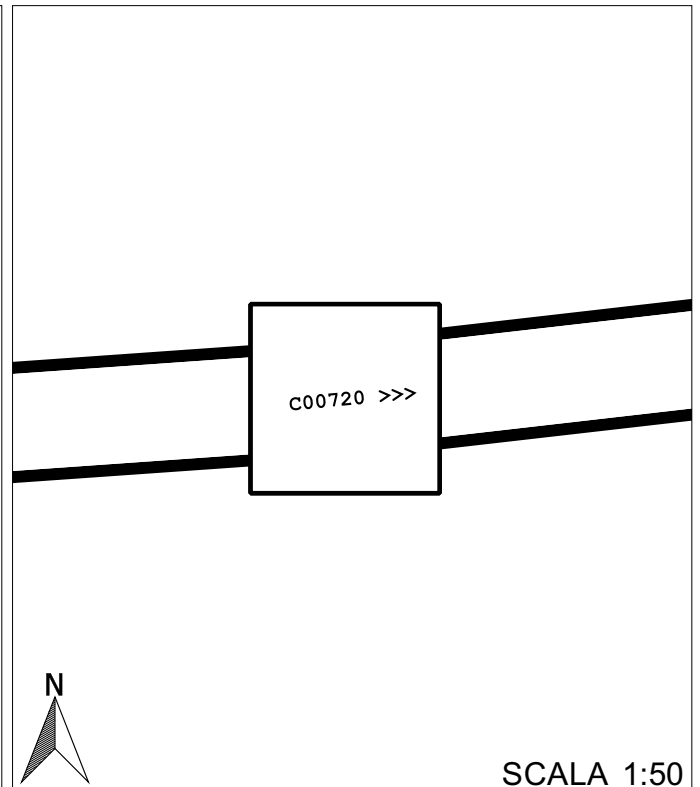
Data rilievo: 2017 05 18

Coordinata x: 1728935.51
Coordinata y: 5061867.433
Indirizzo: **Via Borgo Treviso**
Comune: **Castelfranco Veneto**

Tipo: **pozzetto ispezione**
Rete: **bianca**
Forma: **rettangolare**

Quota piano strada: **39.81**
Quota cielo:
Quota fondo: **38.33**

Sedimenti: **1000%**
Livello acqua stagnante: -



CONDOTTE USCITA

Codice	Materiale	Forma	Dimensioni (m)	Manutenzione	Quota scorrimento (m s.m.m.)

CONDOTTE ENTRATA

Codice	Materiale	Forma	Dimensioni (m)	Manutenzione	Quota scorrimento (m s.m.m.)



SCALA 1:2,000



Codice: P00664

Data rilievo: 2017 05 18



Foto interno



Foto interno



Foto esterna



Codice: P00665

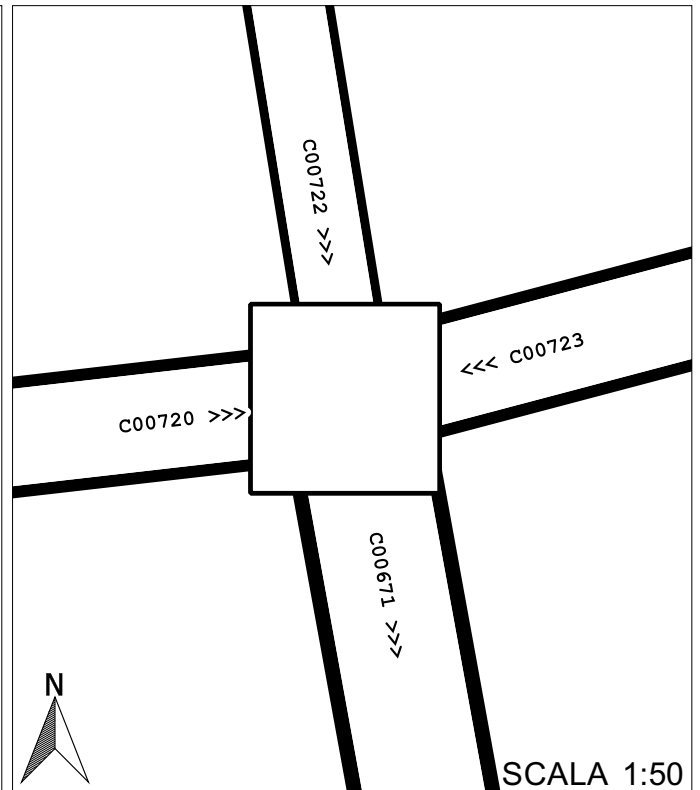
Data rilievo: 2017 05 18

Coordinata x: 1729029.981
Coordinata y: 5061878.247
Indirizzo: Via Borgo Treviso
Comune: Castelfranco Veneto

Tipo: pozzetto ispezione
Rete: bianca
Forma: rettangolare

Quota piano strada: 40.14
Quota cielo:
Quota fondo: 37.95

Sedimenti: 0%
Livello acqua stagnante: -

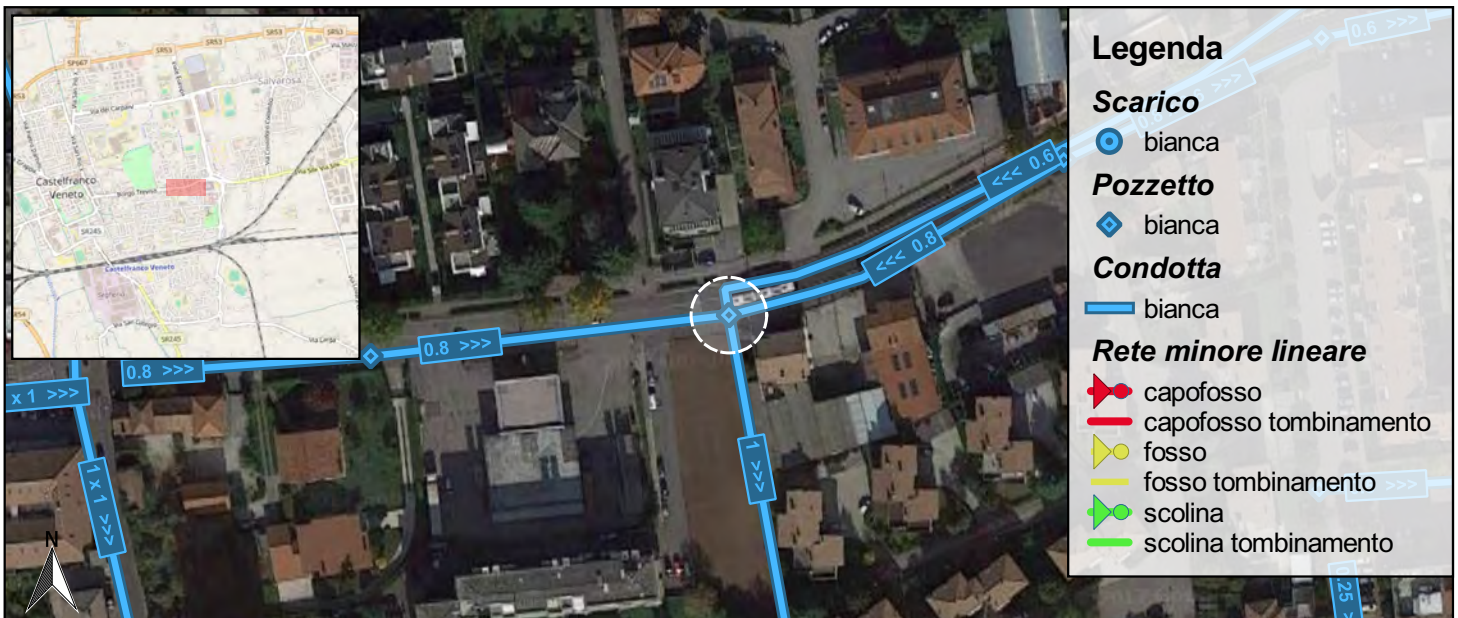


CONDOTTE USCITA

Codice	Materiale	Forma	Dimensioni (m)	Manutenzione	Quota scorrimento (m s.m.m.)
C00671	cem	circolare	1	buona	37.97

CONDOTTE ENTRATA

Codice	Materiale	Forma	Dimensioni (m)	Manutenzione	Quota scorrimento (m s.m.m.)
C00722	cem	circolare	0.6	buona	38.87
C00723	cem	circolare	0.8	buona	38.06
C00720	cem	circolare	0.8	buona	38.76



0 25 50 m

SCALA 1:2,000



Codice: P00665

Data rilievo: 2017 05 18



Foto interno



Foto esterna



Codice: P00666

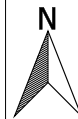
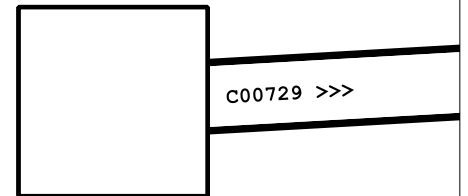
Data rilievo: 2017 05 18

Coordinata x: 1729185.669
Coordinata y: 5061832.291
Indirizzo: **Via Forche**
Comune: **Castelfranco Veneto**

Tipo: **pozzetto ispezione**
Rete: **bianca**
Forma: **rettangolare**

Quota piano strada: **39.84**
Quota cielo:
Quota fondo: **38.51**

Sedimenti: **0%**
Livello acqua stagnante: -



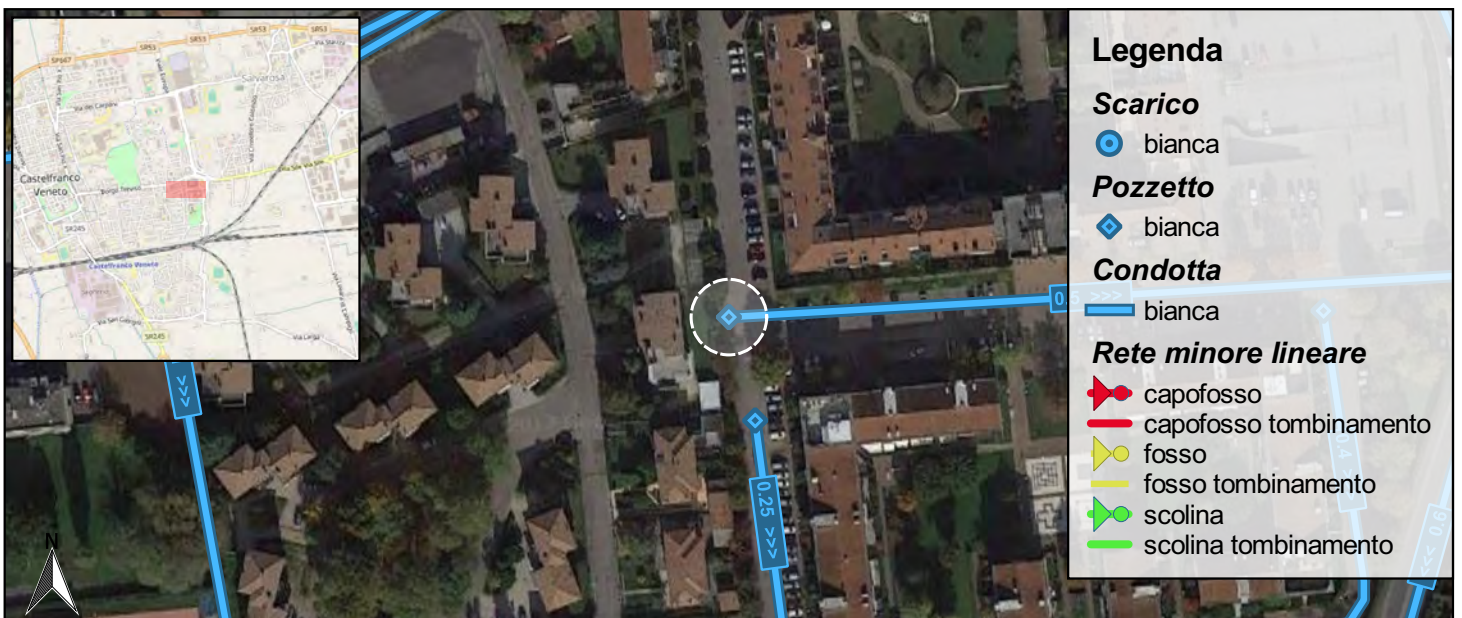
SCALA 1:50

CONDOTTE USCITA

Codice	Materiale	Forma	Dimensioni (m)	Manutenzione	Quota scorrimento (m s.m.m.)
C00729	cem	circolare	0.5	buona	38.7

CONDOTTE ENTRATA

Codice	Materiale	Forma	Dimensioni (m)	Manutenzione	Quota scorrimento (m s.m.m.)



0 25 50 m

SCALA 1:2,000



Codice: P00666

Data rilievo: 2017 05 18



Foto interno



Foto interno



Foto esterna



Codice: P00667

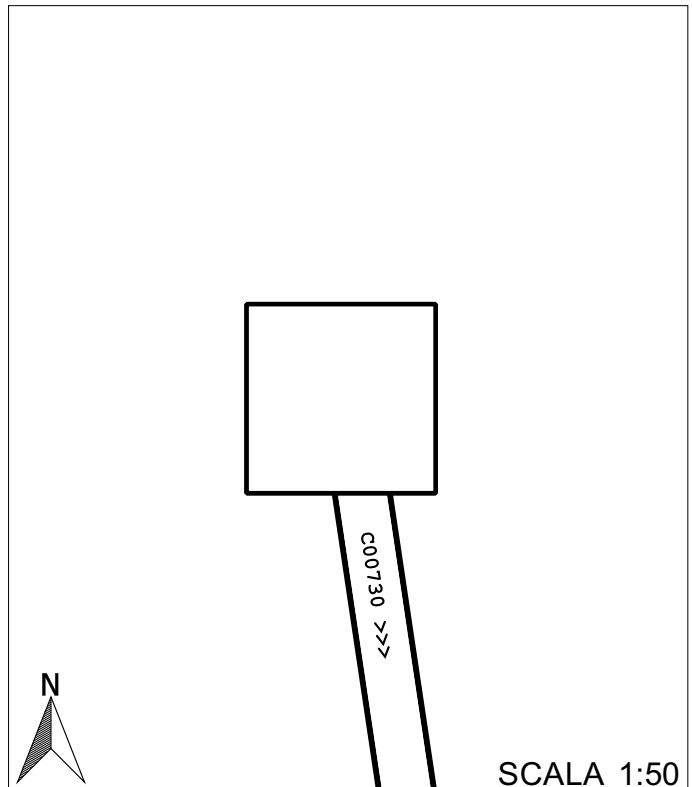
Data rilievo: 2017 05 18

Coordinata x: 1729342.49
Coordinata y: 5061833.956
Indirizzo: **Via Forche**
Comune: **Castelfranco Veneto**

Tipo: **pozzetto ispezione**
Rete: **bianca**
Forma: **rettangolare**

Quota piano strada: **39.77**
Quota cielo:
Quota fondo: **38.61**

Sedimenti: **0%**
Livello acqua stagnante: -

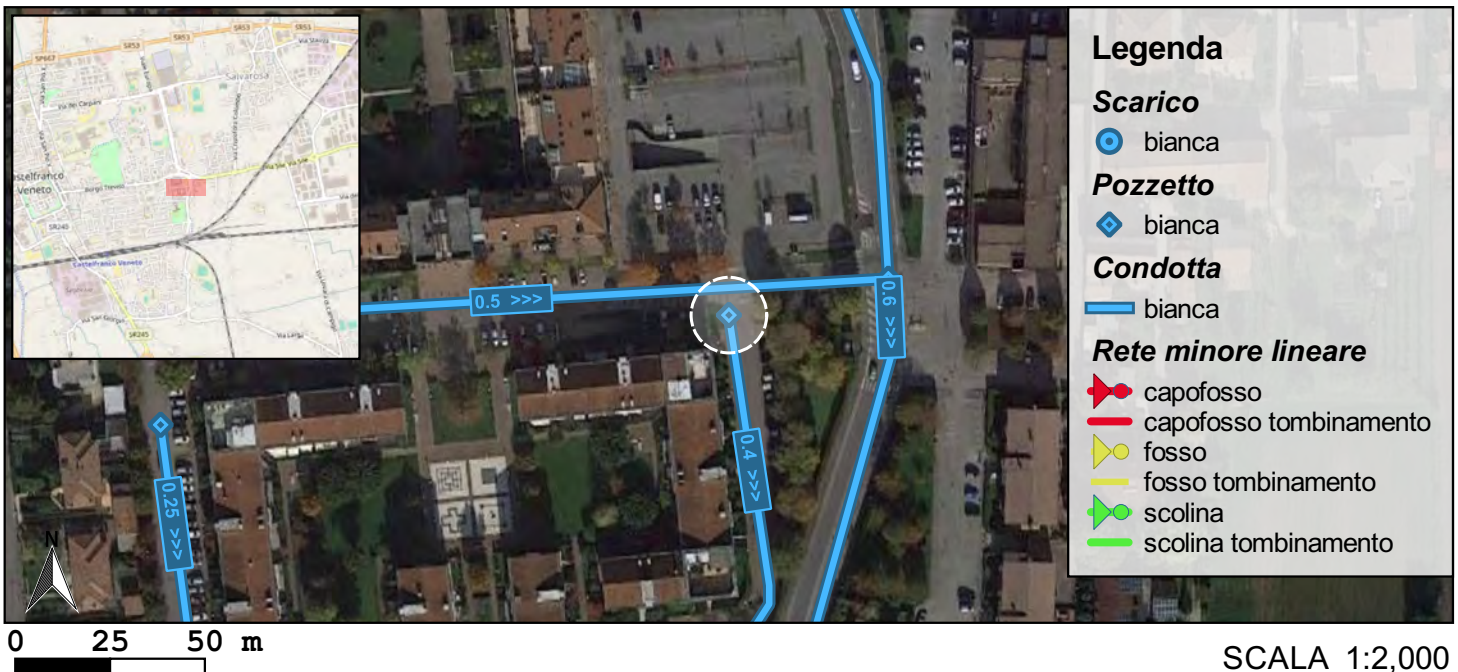


CONDOTTE USCITA

Codice	Materiale	Forma	Dimensioni (m)	Manutenzione	Quota scorrimento (m s.m.m.)
C00730	cem	circolare	0.4	buona	38.74

CONDOTTE ENTRATA

Codice	Materiale	Forma	Dimensioni (m)	Manutenzione	Quota scorrimento (m s.m.m.)





Codice: P00667

Data rilievo: 2017 05 18



Foto interno



Foto esterna



Codice: P00668

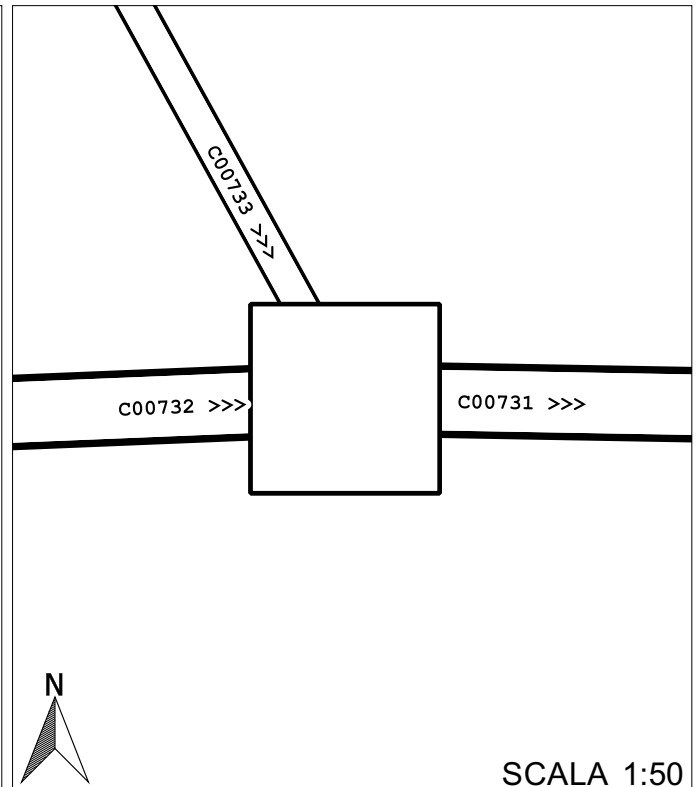
Data rilievo: 2017 05 18

Coordinata x: 1729208.165
Coordinata y: 5061704.225
Indirizzo: **Via Verdi**
Comune: **Castelfranco Veneto**

Tipo: **pozzetto ispezione**
Rete: **bianca**
Forma: **rettangolare**

Quota piano strada: **39.58**
Quota cielo:
Quota fondo: **38.08**

Sedimenti: **0%**
Livello acqua stagnante: -

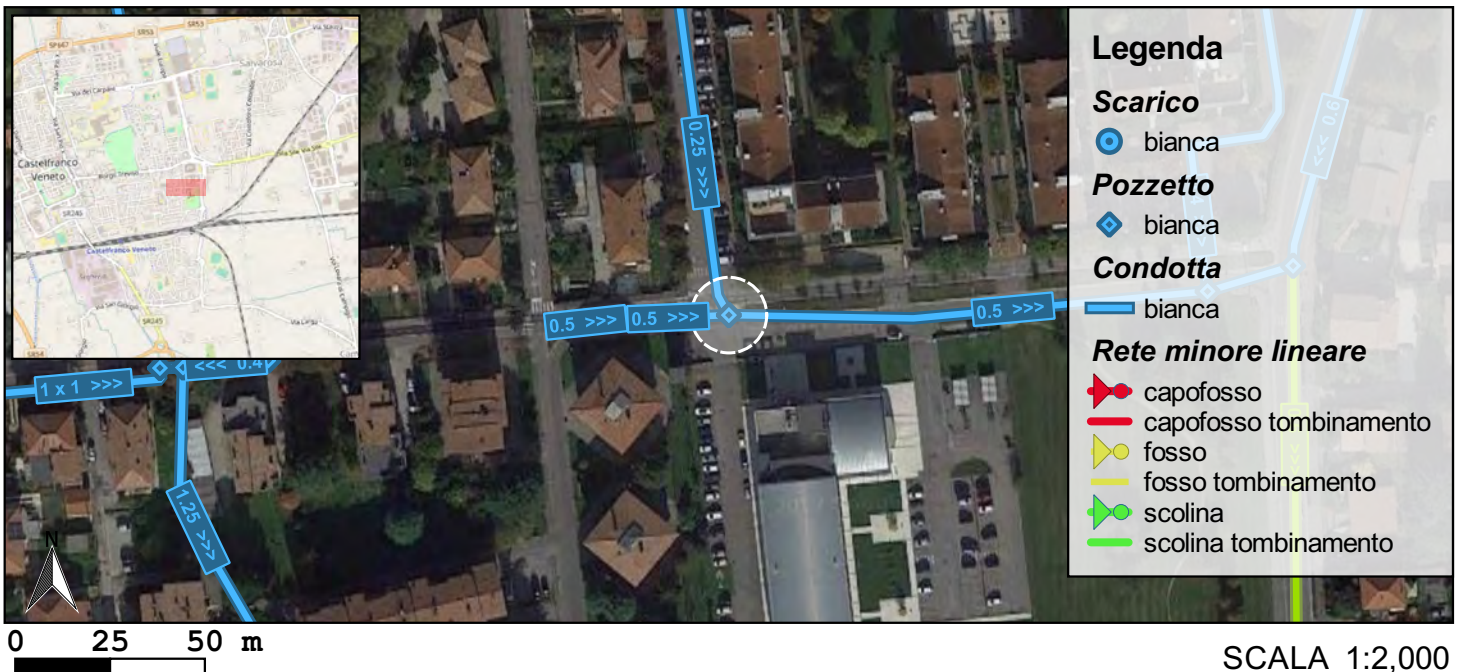


CONDOTTE USCITA

Codice	Materiale	Forma	Dimensioni (m)	Manutenzione	Quota scorrimento (m s.m.m.)
C00731	cem	circolare	0.5	buona	38.31

CONDOTTE ENTRATA

Codice	Materiale	Forma	Dimensioni (m)	Manutenzione	Quota scorrimento (m s.m.m.)
C00732	cem	circolare	0.5	buona	38.45
C00733	pvc	circolare	0.25	buona	38.74





Codice: P00668

Data rilievo: 2017 05 18



Foto interno



Foto interno



Foto esterna



Codice: P00669

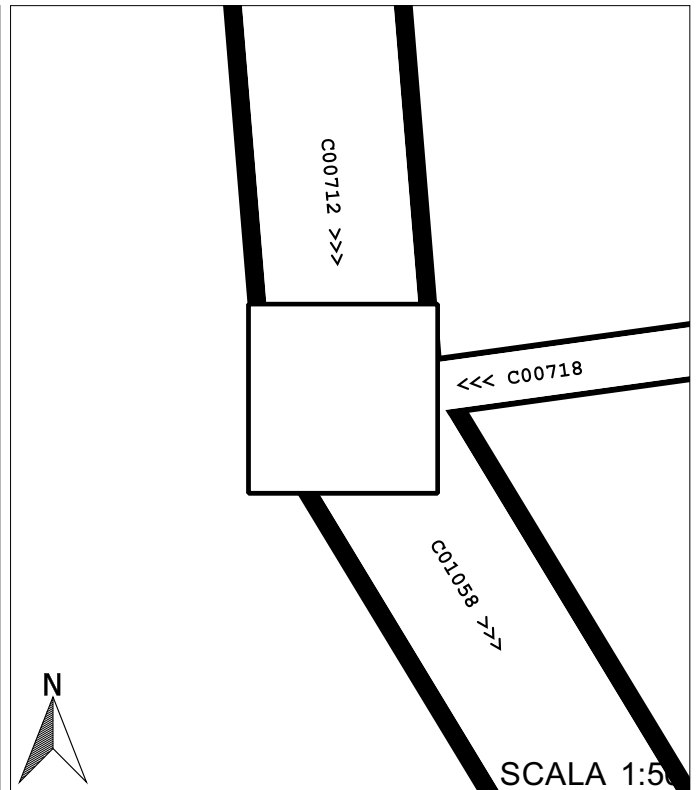
Data rilievo: 2017 05 18

Coordinata x: 1729105.574
Coordinata y: 5061496.193
Indirizzo:
Comune: **Castelfranco Veneto**

Tipo: **pozzetto ispezione**
Rete: **bianca**
Forma: **rettangolare**

Quota piano strada: **39.51**
Quota cielo:
Quota fondo: **38.04**

Sedimenti: **0%**
Livello acqua stagnante: -

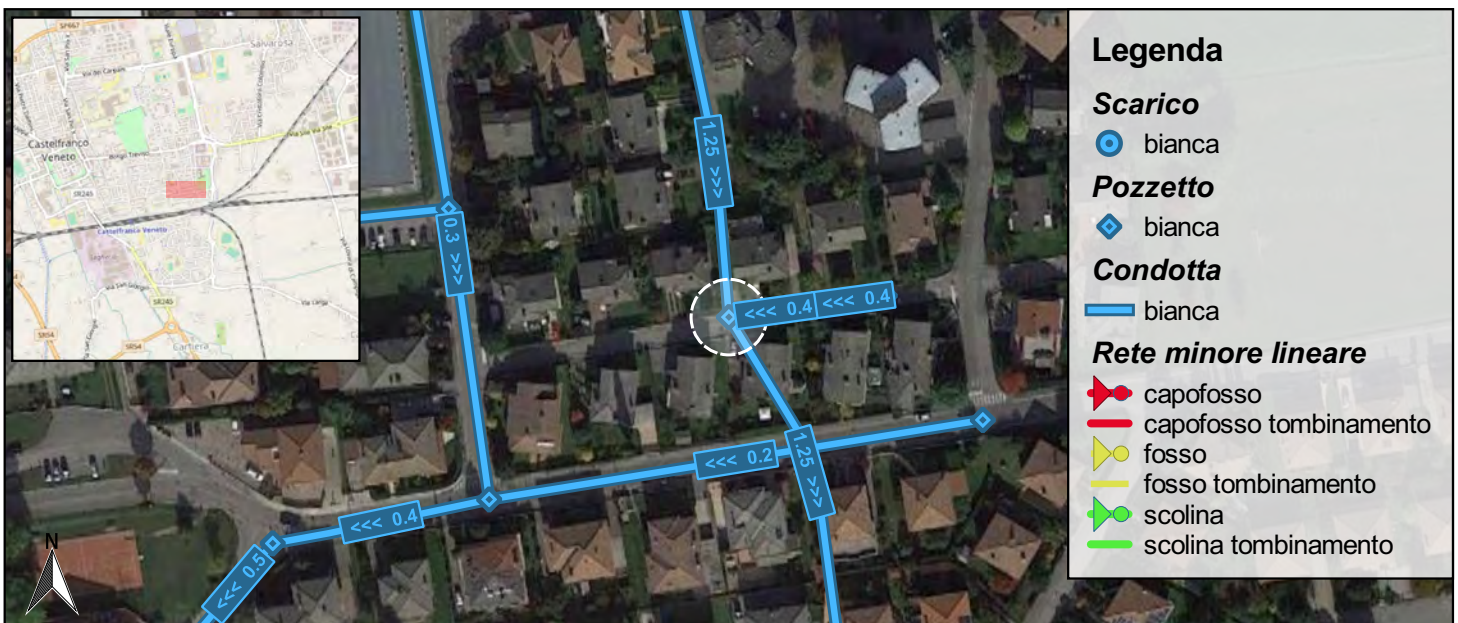


CONDOTTE USCITA

Codice	Materiale	Forma	Dimensioni (m)	Manutenzione	Quota scorrimento (m s.m.m.)
C01058	cem	circolare	1.25	buona	

CONDOTTE ENTRATA

Codice	Materiale	Forma	Dimensioni (m)	Manutenzione	Quota scorrimento (m s.m.m.)
C00718	cem	circolare	0.4	buona	
C00712	cem	circolare	1.25	buona	



0 25 50 m

SCALA 1:2,000



Codice: P00669

Data rilievo: 2017 05 18



Foto interno



Foto esterna



Codice: P00670

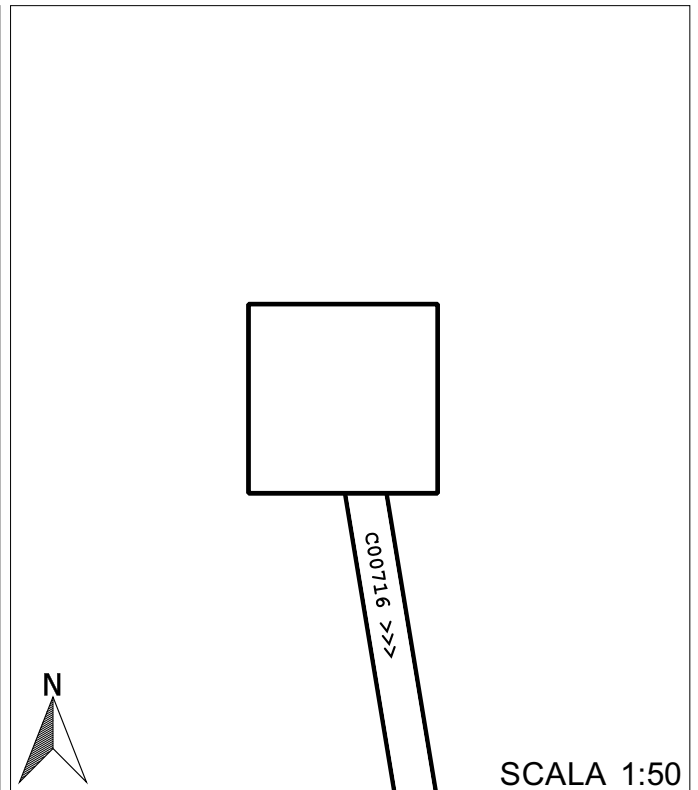
Data rilievo: 2017 05 18

Coordinata x: 1729021.716
Coordinata y: 5061584.874
Indirizzo: **Via Serato**
Comune: **Castelfranco Veneto**

Tipo: **pozzetto ispezione**
Rete: **bianca**
Forma: **rettangolare**

Quota piano strada: **39.71**
Quota cielo:
Quota fondo: **38.88**

Sedimenti: **0%**
Livello acqua stagnante: -

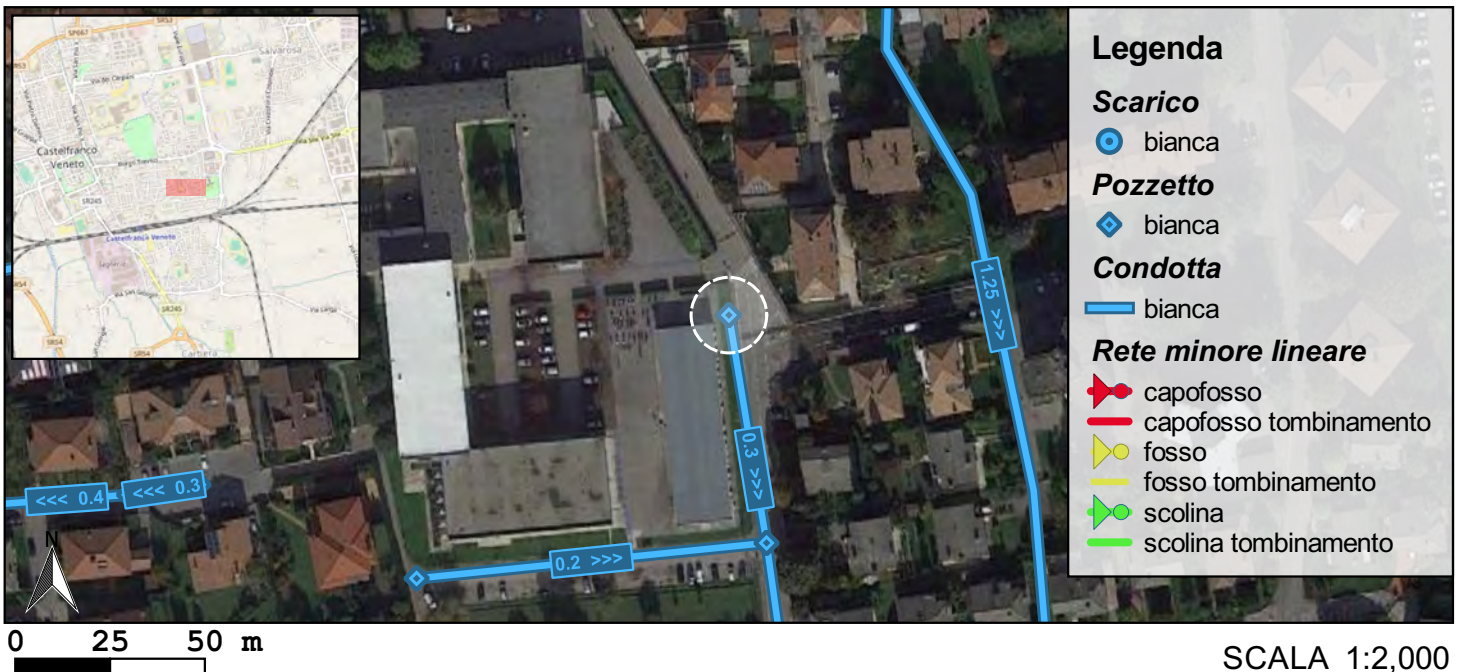


CONDOTTE USCITA

Codice	Materiale	Forma	Dimensioni (m)	Manutenzione	Quota scorrimento (m s.m.m.)
C00716	cem	circolare	0.3	buona	39.02

CONDOTTE ENTRATA

Codice	Materiale	Forma	Dimensioni (m)	Manutenzione	Quota scorrimento (m s.m.m.)



SCALA 1:2,000



Codice: P00670

Data rilievo: 2017 05 18



Foto interno



Foto esterna



Codice: P00671

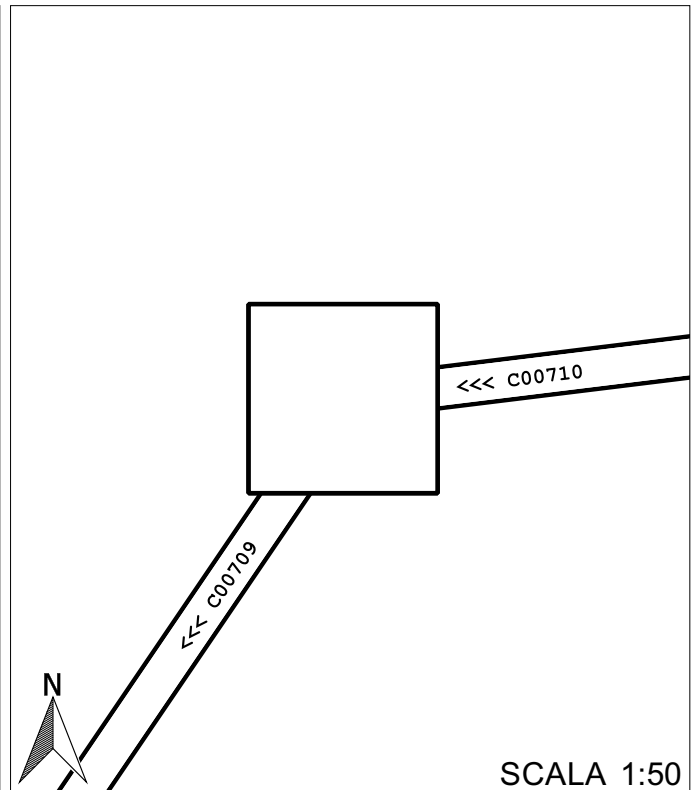
Data rilievo: 2017 05 18

Coordinata x: 1728963.864
Coordinata y: 5061370.992
Indirizzo: **Via Zandonai**
Comune: **Castelfranco Veneto**

Tipo: **pozzetto ispezione**
Rete: **bianca**
Forma: **rettangolare**

Quota piano strada: **39.53**
Quota cielo:
Quota fondo: **38.31**

Sedimenti: **0%**
Livello acqua stagnante: -



CONDOTTE USCITA

Codice	Materiale	Forma	Dimensioni (m)	Manutenzione	Quota scorrimento (m s.m.m.)
C00709	cem	circolare	0.3	buona	38.38

CONDOTTE ENTRATA

Codice	Materiale	Forma	Dimensioni (m)	Manutenzione	Quota scorrimento (m s.m.m.)
C00710	cem	circolare	0.3	buona	38.44



0 25 50 m

SCALA 1:2,000



Codice: P00671

Data rilievo: 2017 05 18



Foto interno



Foto interno



Foto esterna



Codice: P00672

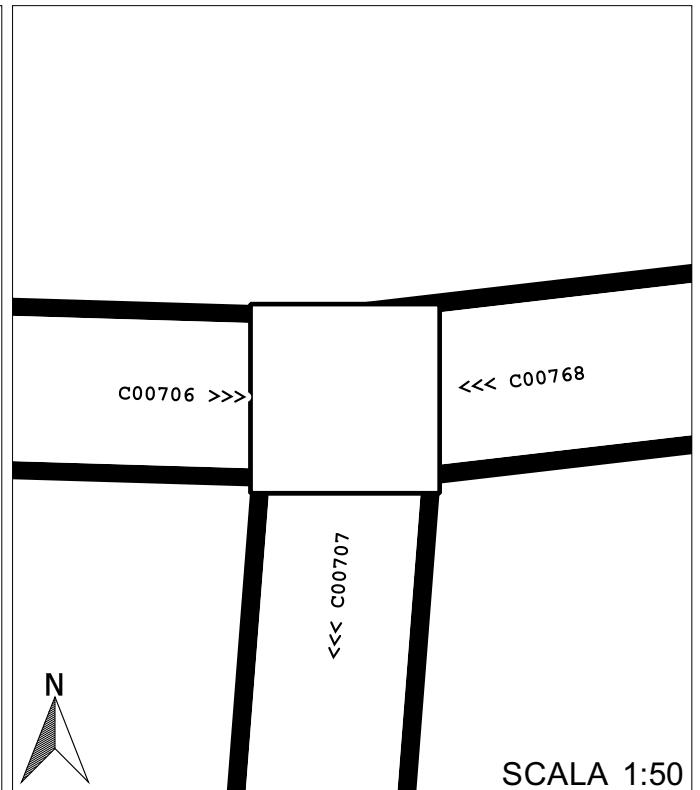
Data rilievo: 2017 05 18

Coordinata x: 1728987.336
Coordinata y: 5061301.012
Indirizzo:
Comune: **Castelfranco Veneto**

Tipo: **pozzetto ispezione**
Rete: **bianca**
Forma: **rettangolare**

Quota piano strada: **39.81**
Quota cielo:
Quota fondo: **37.26**

Sedimenti: **0%**
Livello acqua stagnante: -

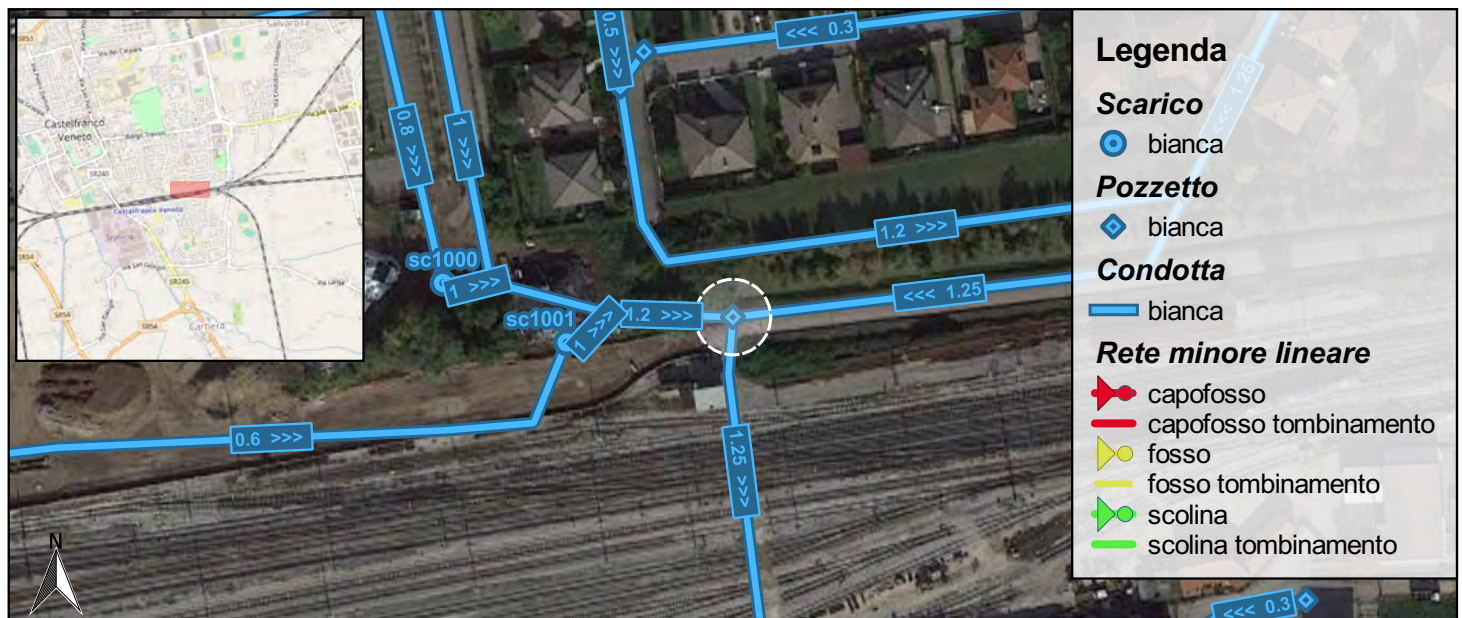


CONDOTTE USCITA

Codice	Materiale	Forma	Dimensioni (m)	Manutenzione	Quota scorrimento (m s.m.m.)
C00707	cem	circolare	1.25	buona	

CONDOTTE ENTRATA

Codice	Materiale	Forma	Dimensioni (m)	Manutenzione	Quota scorrimento (m s.m.m.)
C00706	cem	circolare	1.2	buona	37.38
C00768	cem	circolare	1.25	buona	



0 25 50 m

SCALA 1:2,000



Codice: P00672

Data rilievo: 2017 05 18



Foto interno



Foto interno



Foto esterna



Codice: P00673

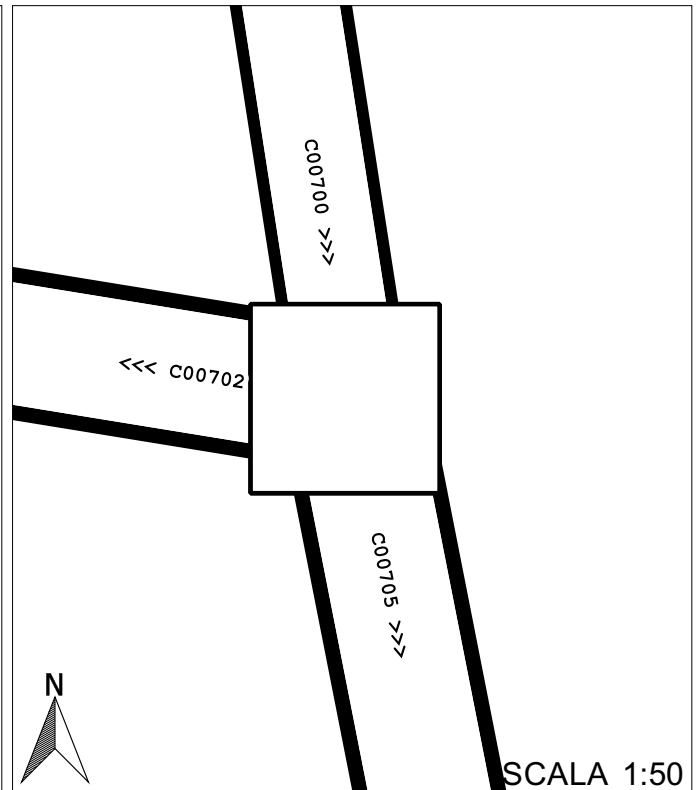
Data rilievo: 2017 05 18

Coordinata x: 1728909.103
Coordinata y: 5061383.459
Indirizzo:
Comune: **Castelfranco Veneto**

Tipo: **pozzetto ispezione**
Rete: **bianca**
Forma: **rettangolare**

Quota piano strada: **39.95**
Quota cielo:
Quota fondo: **37.77**

Sedimenti: **0%**
Livello acqua stagnante: -

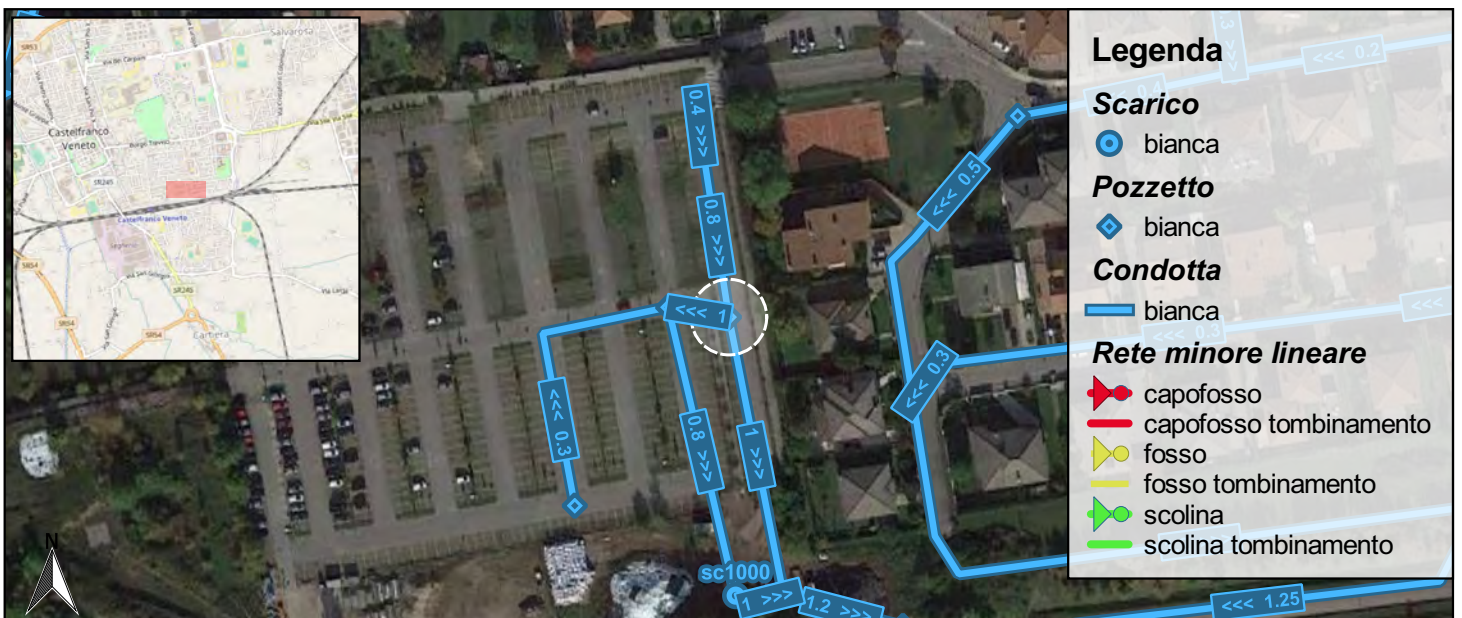
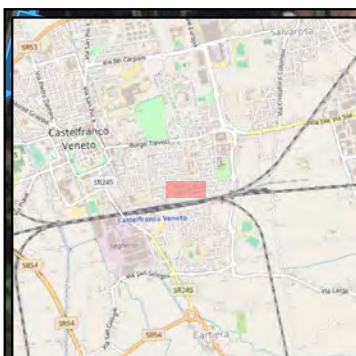


CONDOTTE USCITA

Codice	Materiale	Forma	Dimensioni (m)	Manutenzione	Quota scorrimento (m s.m.m.)
C00702	cem	circolare	1	buona	37.88
C00705	cem	circolare	1	buona	37.92

CONDOTTE ENTRATA

Codice	Materiale	Forma	Dimensioni (m)	Manutenzione	Quota scorrimento (m s.m.m.)
C00700	cem	circolare	0.8	buona	38.07



0 25 50 m

SCALA 1:2,000



Codice: P00673

Data rilievo: 2017 05 18



Foto interno



Foto interno




Foto esterna



Codice: P00675

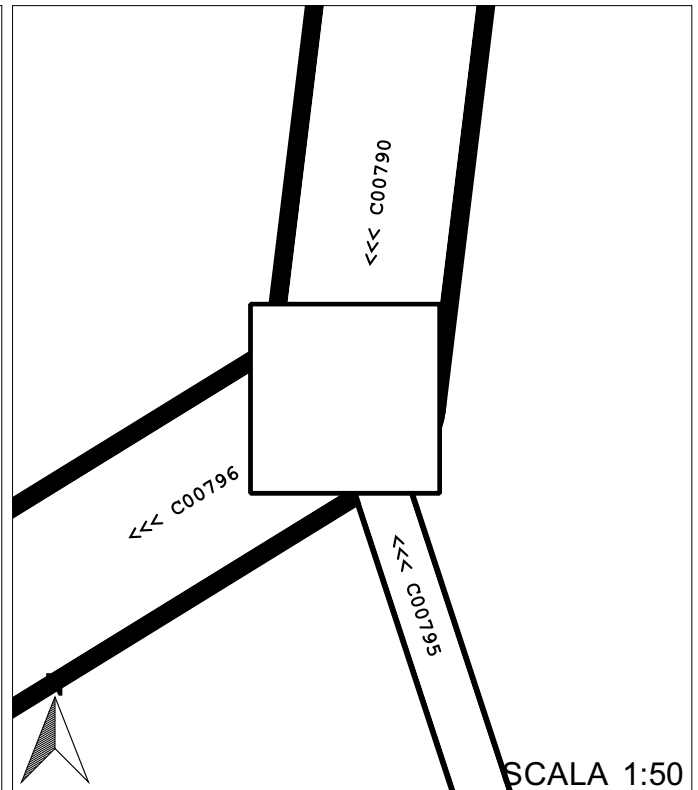
Data rilievo: 2017 05 18

Coordinata x: 1729006.352
Coordinata y: 5061079.964
Indirizzo: Via Carducci
Comune: Castelfranco Veneto

Tipo: pozzetto ispezione
Rete: bianca
Forma: rettangolare

Quota piano strada: 38.46
Quota cielo: -
Quota fondo: 36.52

Sedimenti: 0%
Livello acqua stagnante: -



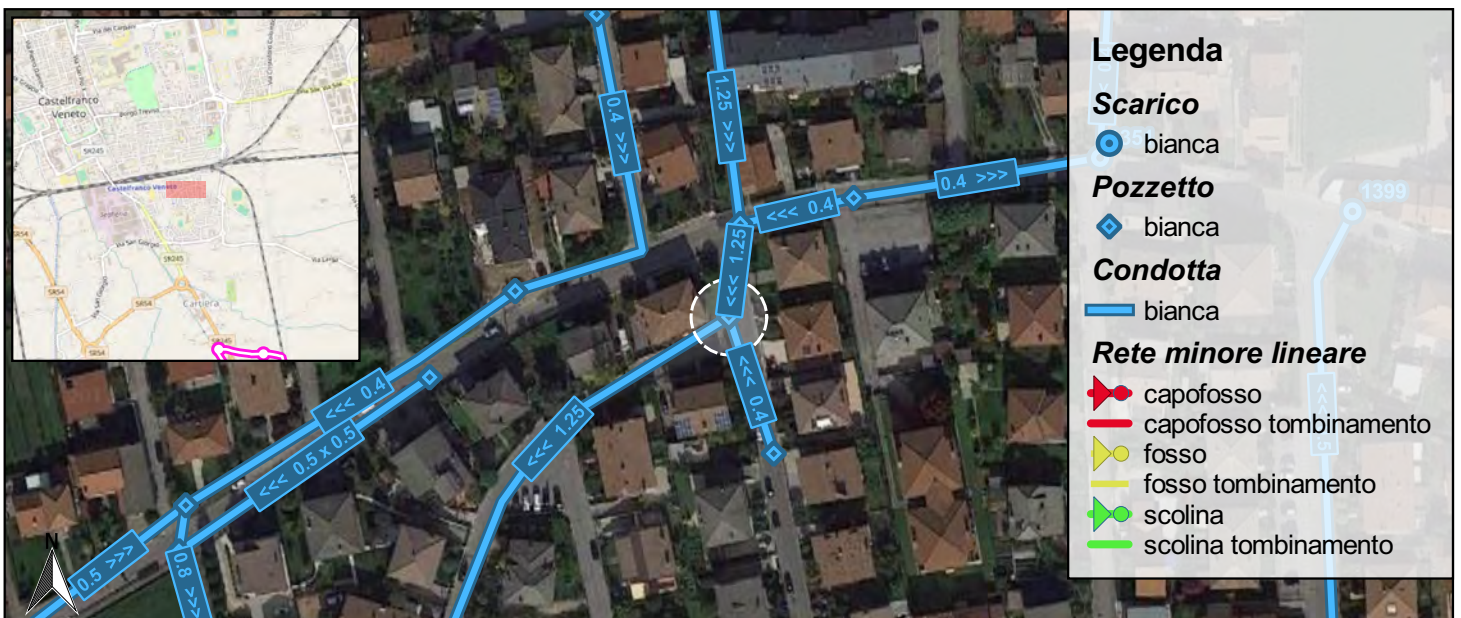
SCALA 1:50

CONDOTTE USCITA

Codice	Materiale	Forma	Dimensioni (m)	Manutenzione	Quota scorrimento (m s.m.m.)
C00796	cem	circolare	1.25	buona	36.68

CONDOTTE ENTRATA

Codice	Materiale	Forma	Dimensioni (m)	Manutenzione	Quota scorrimento (m s.m.m.)
C00795	cem	circolare	0.4	buona	
C00790	cem	circolare	1.25	buona	36.68



Legenda

Scarico
 bianca

Pozzetto
 bianca

Condotta
 bianca

Rete minore lineare
 capofosso
 capofosso tombinamento
 fosso
 fosso tombinamento
 scolina
 scolina tombinamento

0 25 50 m

SCALA 1:2,000



Codice: P00675

Data rilievo: 2017 05 18



Foto interno



Foto interno



Foto esterna



Codice: P00676

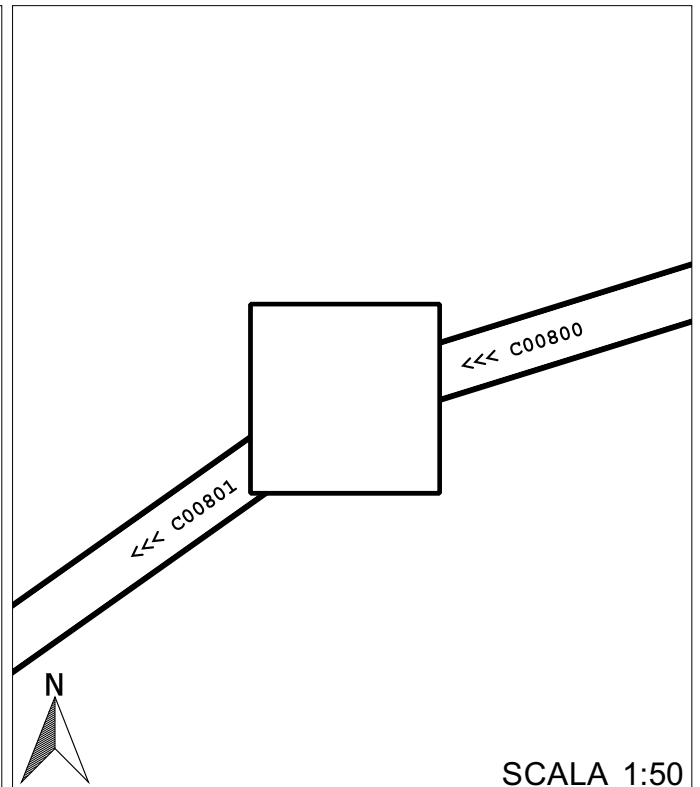
Data rilievo: 2017 05 18

Coordinata x: 1728950.013
Coordinata y: 5061086.836
Indirizzo: **Via Malvolta**
Comune: **Castelfranco Veneto**

Tipo: **pozzetto ispezione**
Rete: **bianca**
Forma: **rettangolare**

Quota piano strada: **38.43**
Quota cielo:
Quota fondo: **37.39**

Sedimenti: **1600%**
Livello acqua stagnante: -



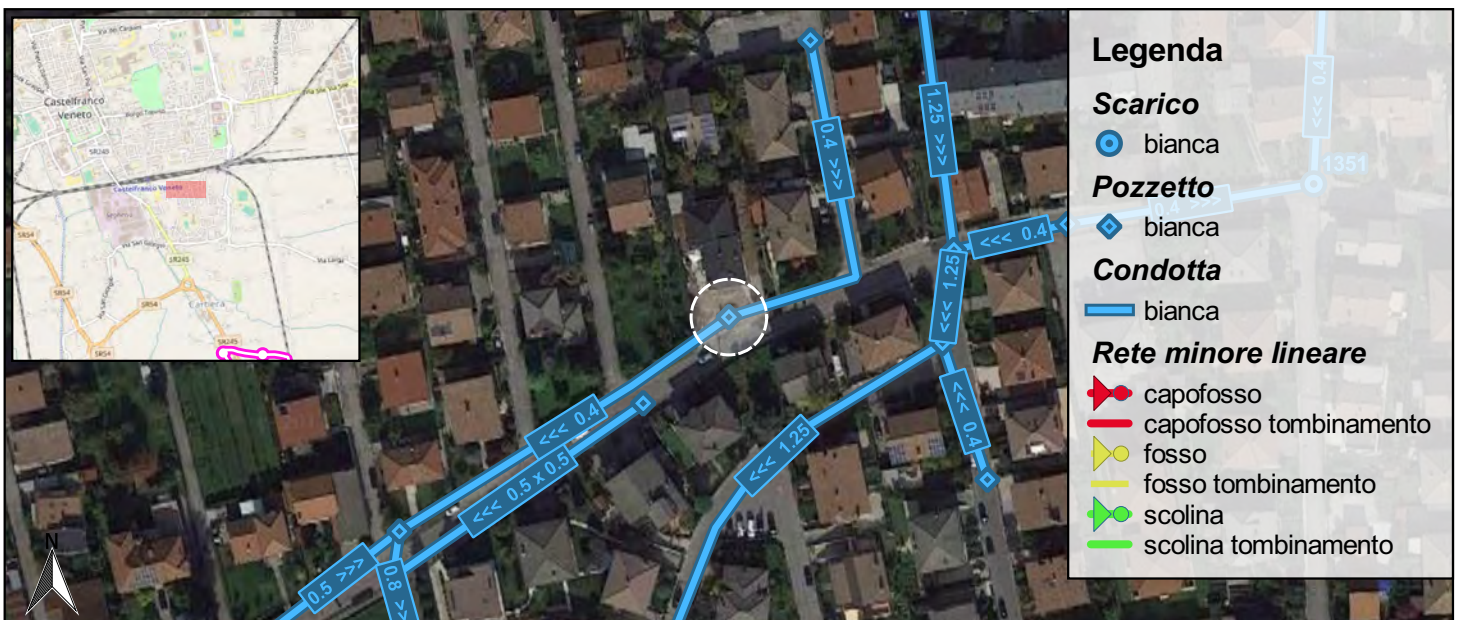
SCALA 1:50

CONDOTTE USCITA

Codice	Materiale	Forma	Dimensioni (m)	Manutenzione	Quota scorrimento (m s.m.m.)
C00801	cem	circolare	0.4	buona	37.39

CONDOTTE ENTRATA

Codice	Materiale	Forma	Dimensioni (m)	Manutenzione	Quota scorrimento (m s.m.m.)
C00800	cem	circolare	0.4	buona	37.39



Legenda

Scarico

- bianca

Pozzetto

- ◆ bianca

Condotta

- bianca

Rete minore lineare

- ▶ capofosso
- ▶ capofosso tombinamento
- fosso
- fosso tombinamento
- scolina
- scolina tombinamento

0 25 50 m

SCALA 1:2,000



Codice: P00676

Data rilievo: 2017 05 18



Foto interno



Foto esterna



Codice: P00677

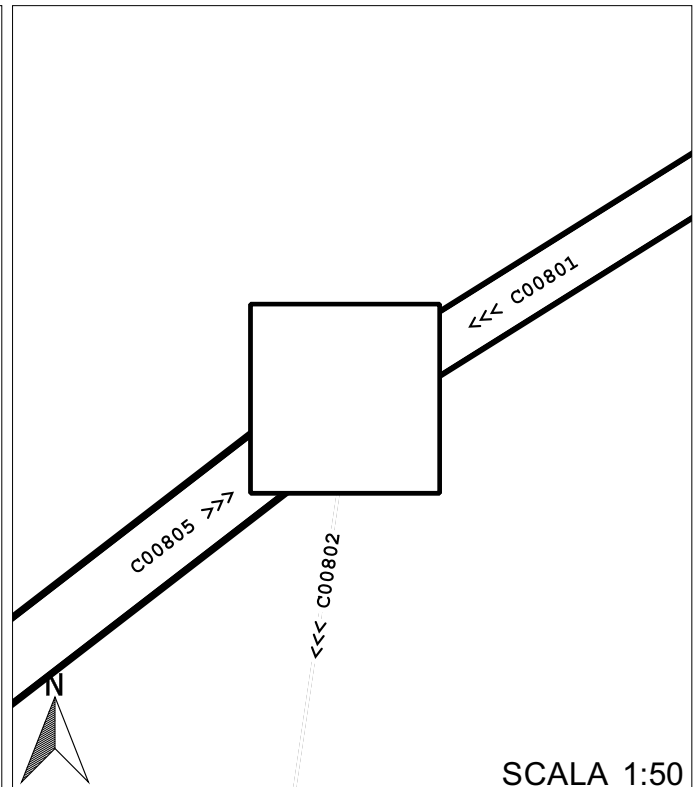
Data rilievo: 2017 05 18

Coordinata x: 1728863.124
Coordinata y: 5061030.342
Indirizzo: Via Malvolta
Comune: Castelfranco Veneto

Tipo: pozzetto ispezione
Rete: bianca
Forma: rettangolare

Quota piano strada: 38.53
Quota cielo: -
Quota fondo: 37.34

Sedimenti: 0%
Livello acqua stagnante: -



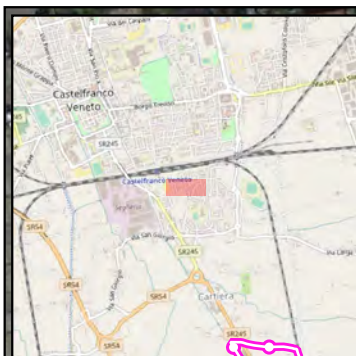
SCALA 1:50

CONDOTTE USCITA

Codice	Materiale	Forma	Dimensioni (m)	Manutenzione	Quota scorrimento (m s.m.m.)
C00802	cem	circolare	NO DIAM	buona	

CONDOTTE ENTRATA

Codice	Materiale	Forma	Dimensioni (m)	Manutenzione	Quota scorrimento (m s.m.m.)
C00801	cem	circolare	0.4	buona	37.34
C00805	cem	circolare	0.5	buona	



0 25 50 m

SCALA 1:2,000



Codice: P00677

Data rilievo: 2017 05 18



Foto interno



Foto interno



Foto esterna



Codice: P00678

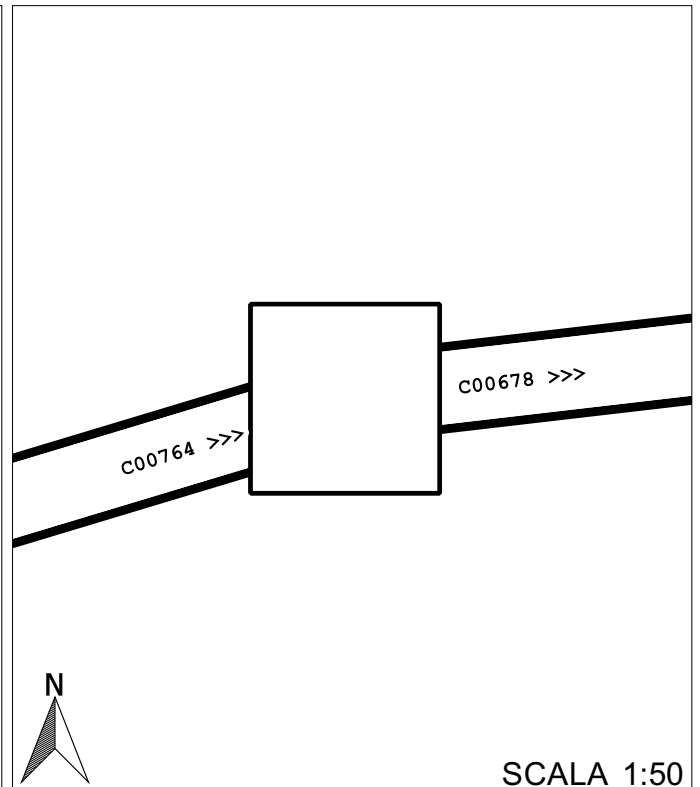
Data rilievo: 2017 05 19

Coordinata x: 1728670.681
Coordinata y: 5061250.475
Indirizzo:
Comune: **Castelfranco Veneto**

Tipo: **pozzetto ispezione**
Rete: **bianca**
Forma: **rettangolare**

Quota piano strada: **40.5**
Quota cielo:
Quota fondo: **38.66**

Sedimenti: **0%**
Livello acqua stagnante: -




CONDOTTE USCITA

Codice	Materiale	Forma	Dimensioni (m)	Manutenzione	Quota scorrimento (m s.m.m.)
C00678	cem	circolare	0.6	buona	38.8

CONDOTTE ENTRATA

Codice	Materiale	Forma	Dimensioni (m)	Manutenzione	Quota scorrimento (m s.m.m.)
C00764	cem	circolare	0.6	buona	38.85



SCALA 1:2,000



Codice: P00678

Data rilievo: 2017 05 19



Foto interno



Foto esterna



Codice: P00679

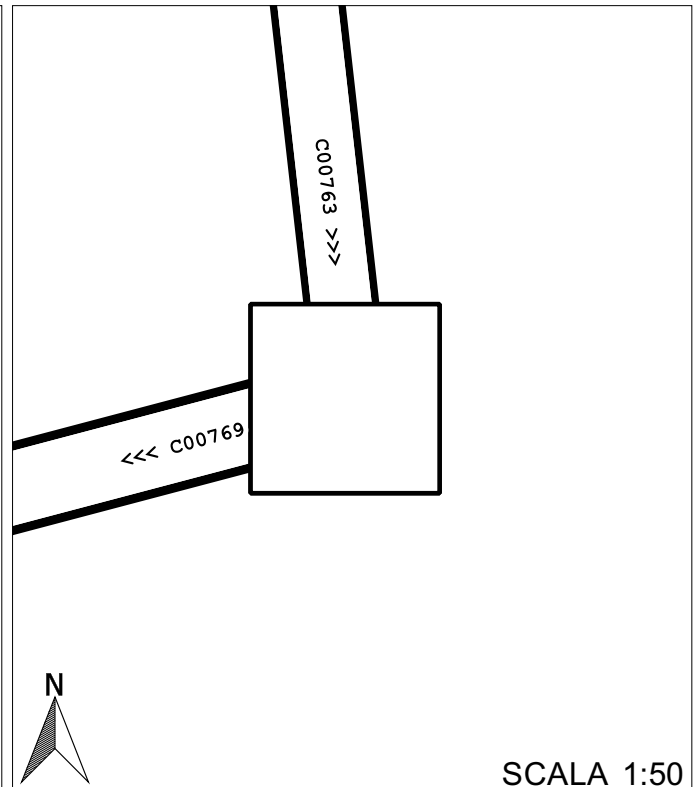
Data rilievo: 2017 05 19

Coordinata x: 1728568.017
Coordinata y: 5061245.401
Indirizzo: **Via Brigata Cesare Battisti**
Comune: **Castelfranco Veneto**

Tipo: **pozzetto ispezione**
Rete: **bianca**
Forma: **rettangolare**

Quota piano strada: **40.49**
Quota cielo:
Quota fondo: **38.93**

Sedimenti: **0%**
Livello acqua stagnante: **-**



SCALA 1:50

CONDOTTE USCITA

Codice	Materiale	Forma	Dimensioni (m)	Manutenzione	Quota scorrimento (m s.m.m.)
C00769	cem	circolare	0.6	buona	39.03

CONDOTTE ENTRATA

Codice	Materiale	Forma	Dimensioni (m)	Manutenzione	Quota scorrimento (m s.m.m.)
C00763	cem	circolare	0.5	buona	39.12

Legenda

Scarico

- bianca

Pozzetto

- ◆ bianca

Condotta

- bianca

Rete minore lineare

- ▶ capofosso
- ▶ capofosso tombinamento
- ▶ fosso
- ▶ fosso tombinamento
- ▶ scolina
- ▶ scolina tombinamento

SCALA 1:2,000



Codice: P00679

Data rilievo: 2017 05 19



Foto interno



Foto interno



Foto esterna



Codice: P00689

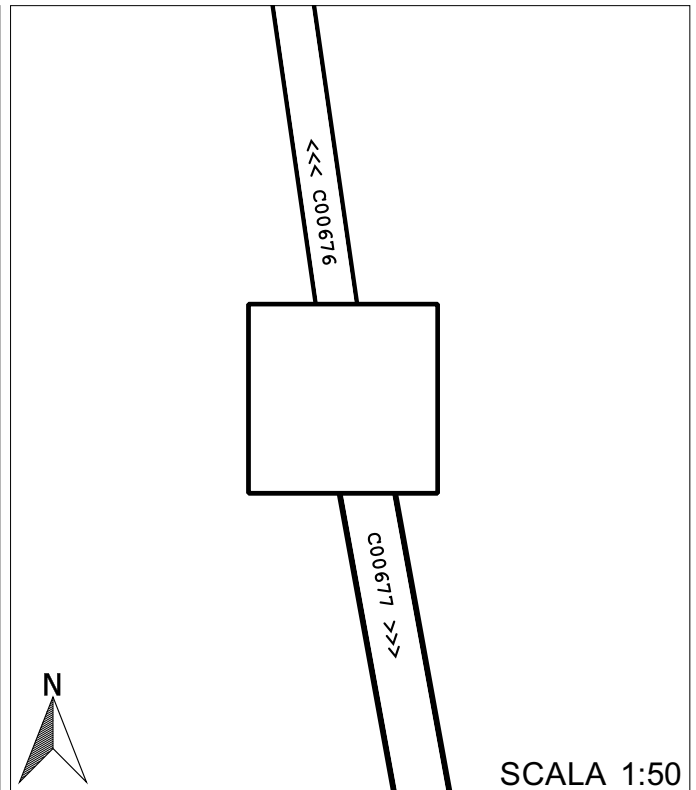
Data rilievo: 2017 05 19

Coordinata x: 1728524.603
Coordinata y: 5061541.733
Indirizzo: **Via Brigata Cesare Battisti**
Comune: **Castelfranco Veneto**

Tipo: **pozzetto ispezione**
Rete: **bianca**
Forma: **rettangolare**

Quota piano strada: **40.23**
Quota cielo:
Quota fondo: **39.16**

Sedimenti: **0%**
Livello acqua stagnante: -

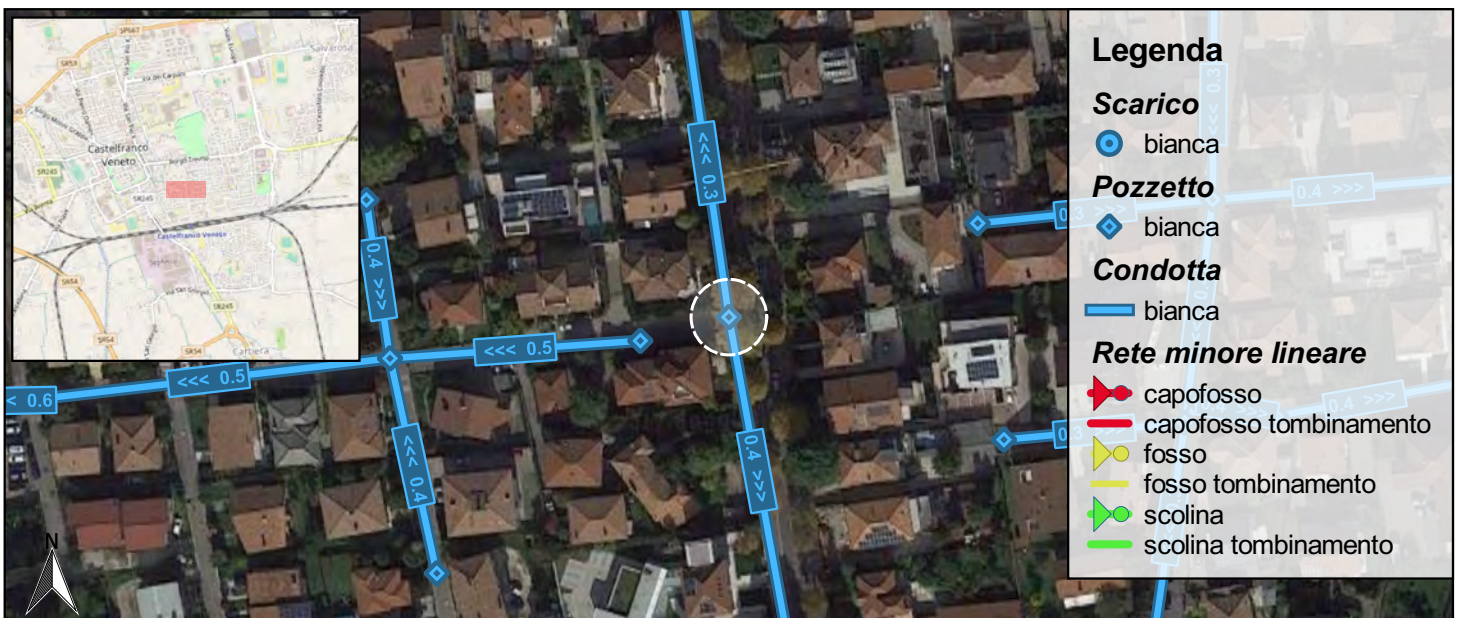


CONDOTTE USCITA

Codice	Materiale	Forma	Dimensioni (m)	Manutenzione	Quota scorrimento (m s.m.m.)
C00676	cem	circolare	0.3	buona	
C00677	cem	circolare	0.4	buona	39.29

CONDOTTE ENTRATA

Codice	Materiale	Forma	Dimensioni (m)	Manutenzione	Quota scorrimento (m s.m.m.)



0 25 50 m

SCALA 1:2,000



Codice: P00689

Data rilievo: 2017 05 19



Foto interno



Foto esterna



Codice: P00690

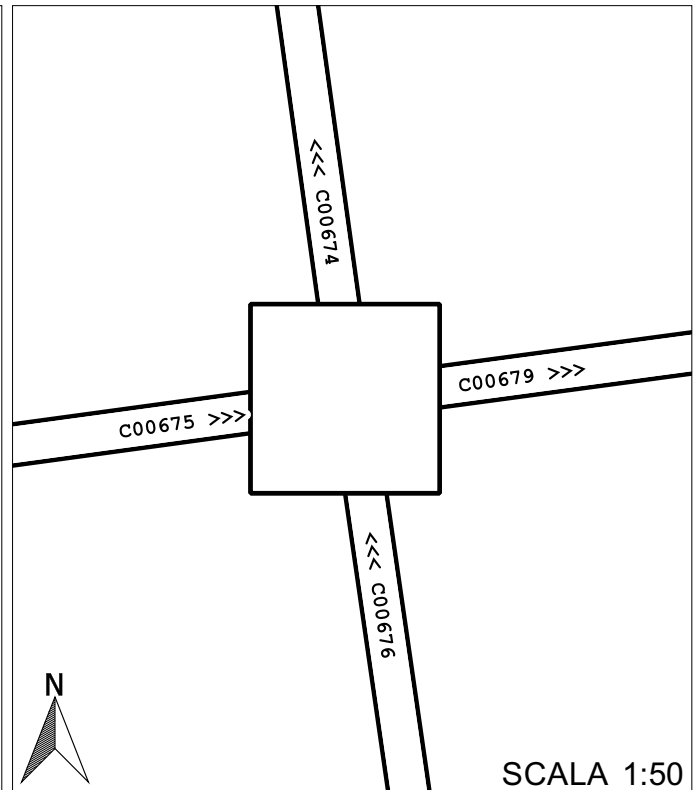
Data rilievo: 2017 05 19

Coordinata x: 1728510.098
Coordinata y: 5061642.156
Indirizzo: **Via Cesare Battisti**
Comune: **Castelfranco Veneto**

Tipo: **pozzetto ispezione**
Rete: **bianca**
Forma: **rettangolare**

Quota piano strada: **40.47**
Quota cielo:
Quota fondo: **39.57**

Sedimenti: **0%**
Livello acqua stagnante: -

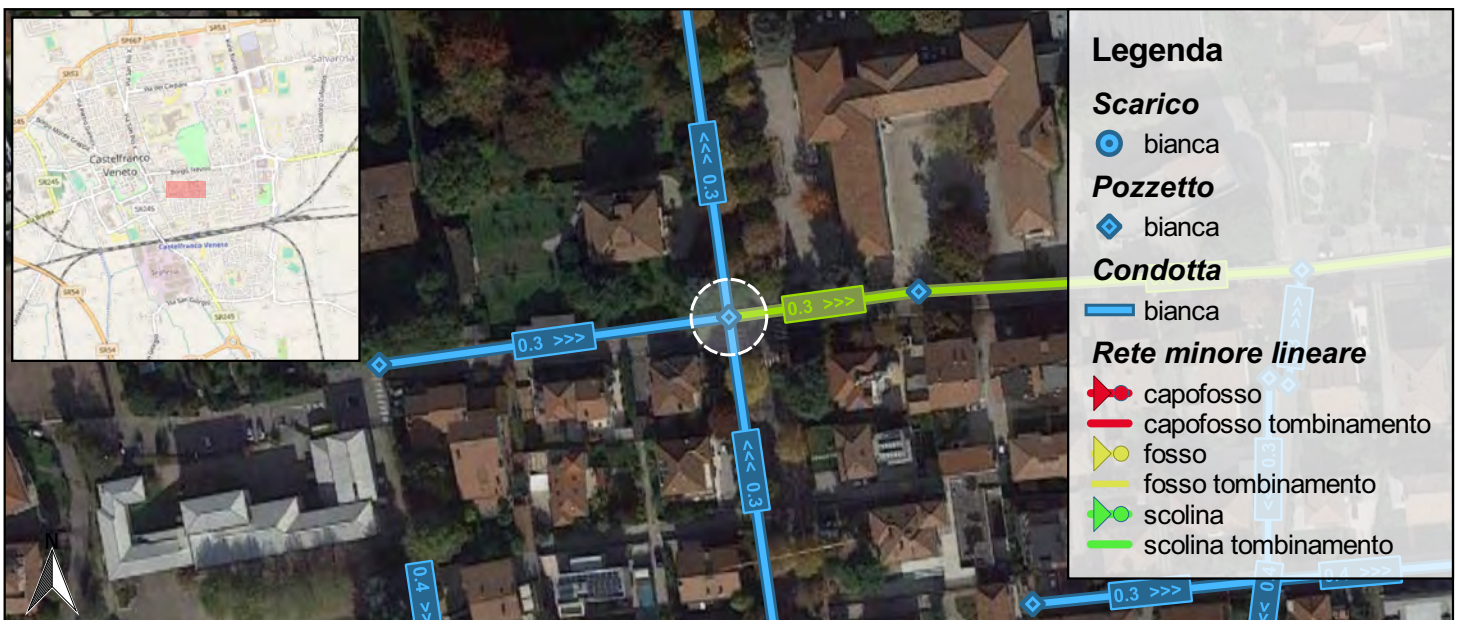


CONDOTTE USCITA

Codice	Materiale	Forma	Dimensioni (m)	Manutenzione	Quota scorrimento (m s.m.m.)
C00674	cem	circolare	0.3	buona	39.9
C00679	cem	circolare	0.3	buona	39.83

CONDOTTE ENTRATA

Codice	Materiale	Forma	Dimensioni (m)	Manutenzione	Quota scorrimento (m s.m.m.)
C00675	cem	circolare	0.3	buona	39.83
C00676	cem	circolare	0.3	buona	39.81



0 25 50 m

SCALA 1:2,000



Codice: P00690

Data rilievo: 2017 05 19



Foto interno



Foto interno



Foto esterna



Codice: P00691

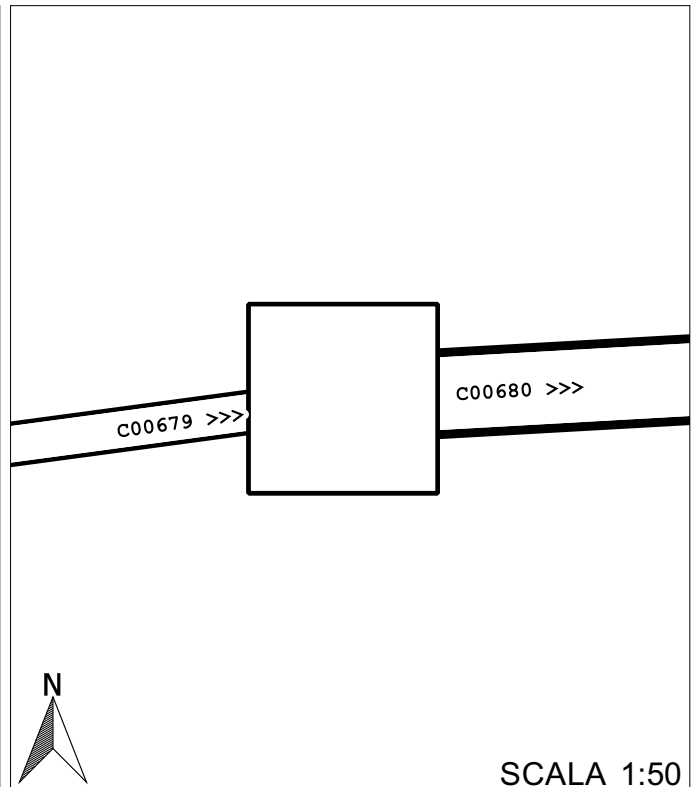
Data rilievo: 2017 05 19

Coordinata x: 1728560.156
Coordinata y: 5061648.894
Indirizzo: **Via Verdi**
Comune: **Castelfranco Veneto**

Tipo: **pozzetto ispezione**
Rete: **bianca**
Forma: **rettangolare**

Quota piano strada: **40.36**
Quota cielo:
Quota fondo: **39.52**

Sedimenti: **0%**
Livello acqua stagnante: -



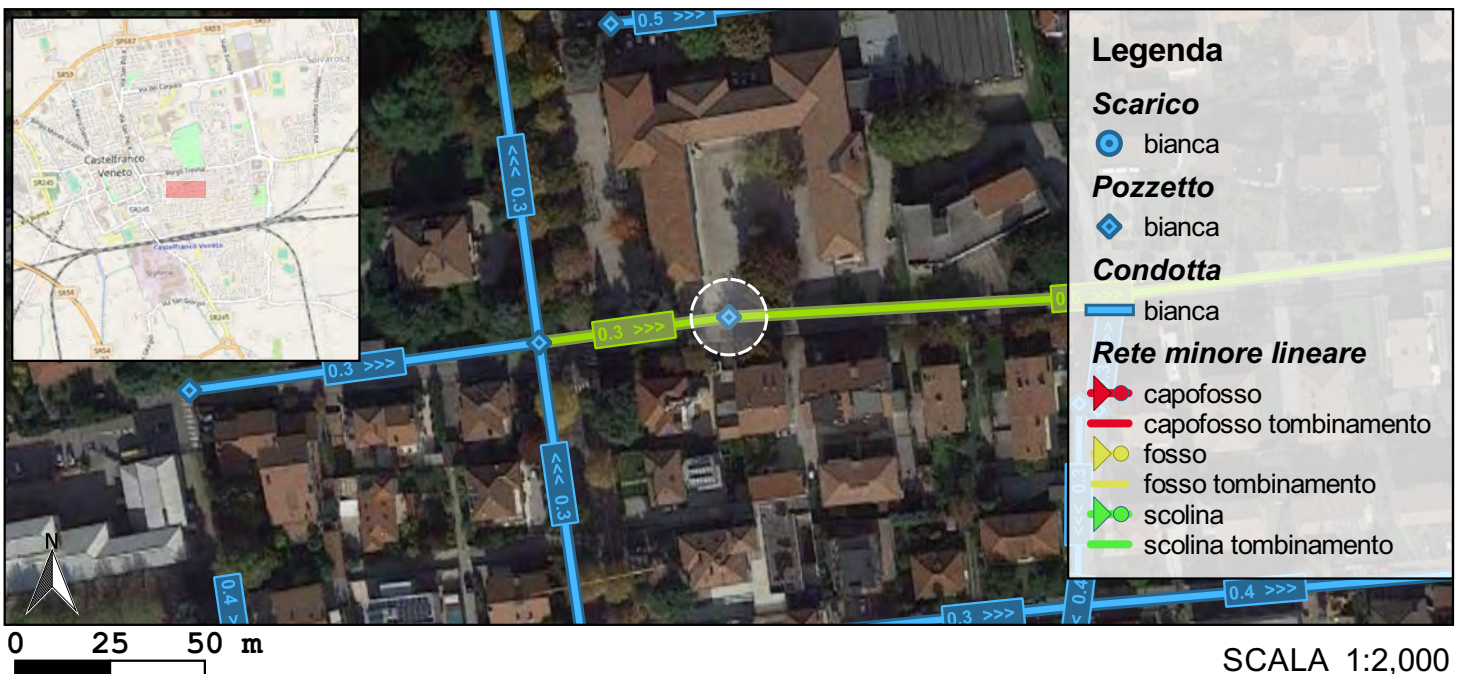
SCALA 1:50

CONDOTTE USCITA

Codice	Materiale	Forma	Dimensioni (m)	Manutenzione	Quota scorrimento (m s.m.m.)
C00680	cem	circolare	0.6	buona	38.95

CONDOTTE ENTRATA

Codice	Materiale	Forma	Dimensioni (m)	Manutenzione	Quota scorrimento (m s.m.m.)
C00679	cem	circolare	0.3	buona	39.63



SCALA 1:2,000



Codice: P00691

Data rilievo: 2017 05 19



Foto interno



Foto interno



Foto esterna



Codice: P00692

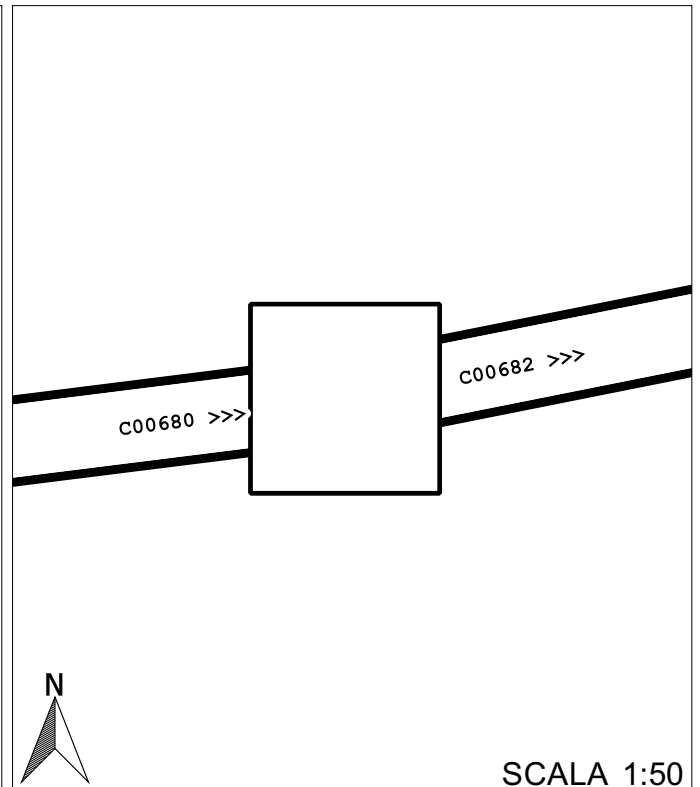
Data rilievo: 2017 05 19

Coordinata x: 1728824.704
Coordinata y: 5061674.996
Indirizzo: **Via Verdi**
Comune: **Castelfranco Veneto**

Tipo: **pozzetto ispezione**
Rete: **bianca**
Forma: **rettangolare**

Quota piano strada: **39.63**
Quota cielo:
Quota fondo: **38.22**

Sedimenti: **0%**
Livello acqua stagnante: -

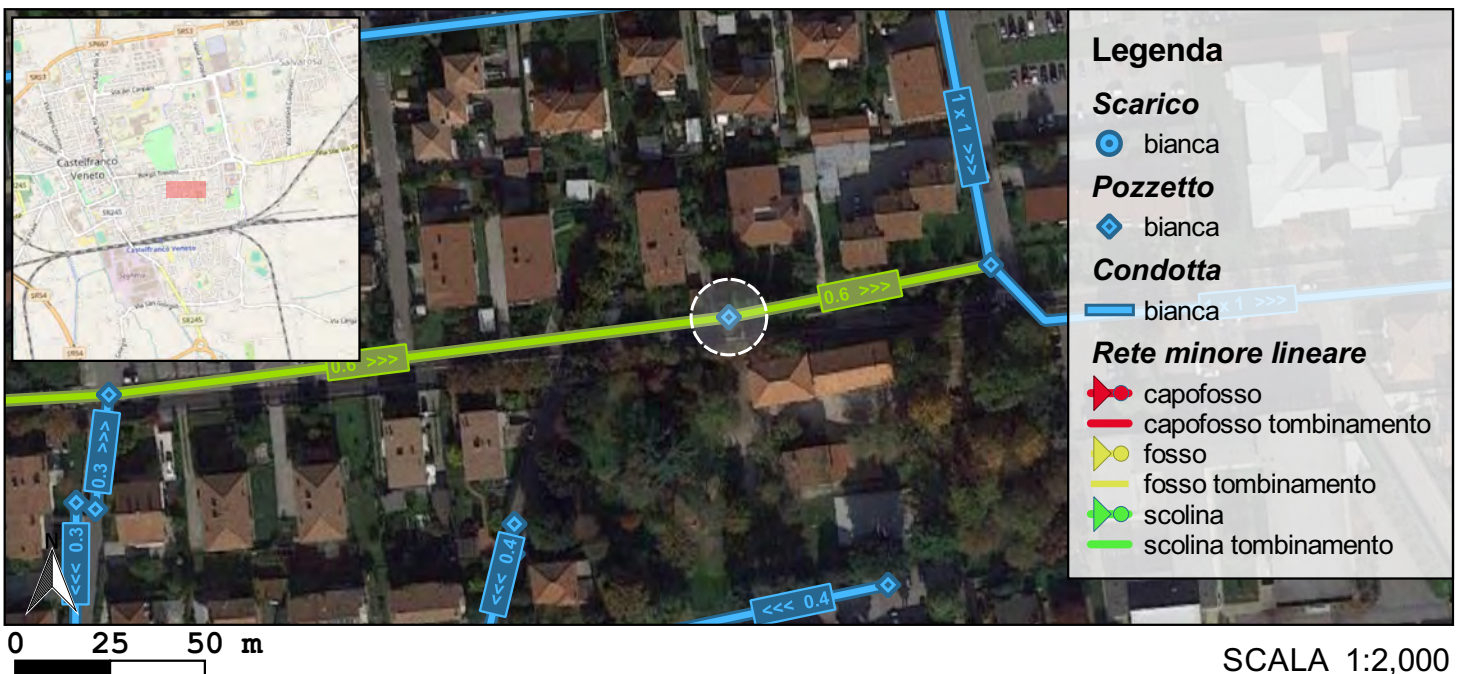


CONDOTTE USCITA

Codice	Materiale	Forma	Dimensioni (m)	Manutenzione	Quota scorrimento (m s.m.m.)
C00682	cem	circolare	0.6	buona	38.22

CONDOTTE ENTRATA

Codice	Materiale	Forma	Dimensioni (m)	Manutenzione	Quota scorrimento (m s.m.m.)
C00680	cem	circolare	0.6	buona	





Codice: P00692

Data rilievo: 2017 05 19



Foto interno




Foto interno



Foto esterna



Codice: P00693

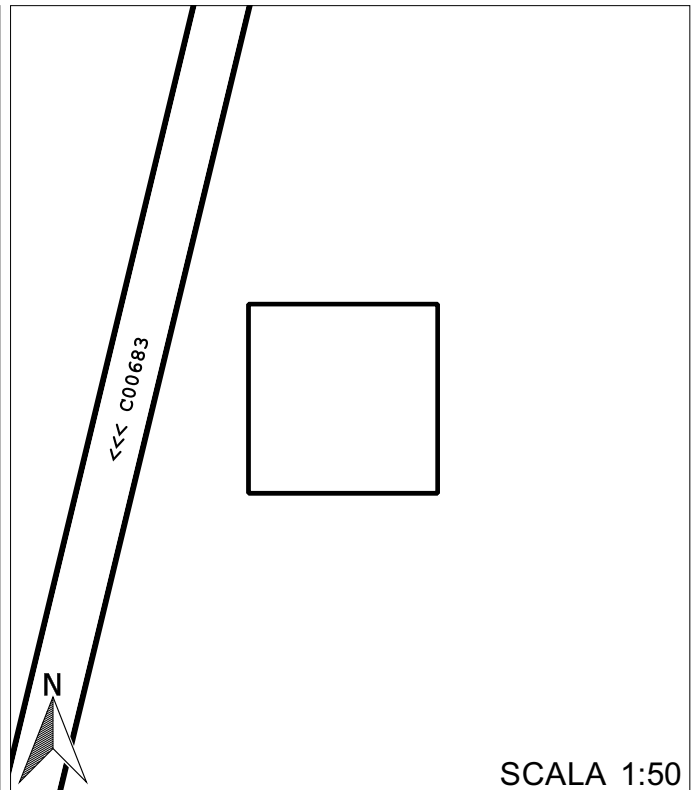
Data rilievo: 2017 05 19

Coordinata x: 1728767.693
Coordinata y: 5061612.528
Indirizzo: **Via Cimarosa**
Comune: **Castelfranco Veneto**

Tipo: **pozzetto ispezione**
Rete: **bianca**
Forma: **rettangolare**

Quota piano strada: **39.91**
Quota cielo:
Quota fondo: **38.87**

Sedimenti: **900%**
Livello acqua stagnante: -



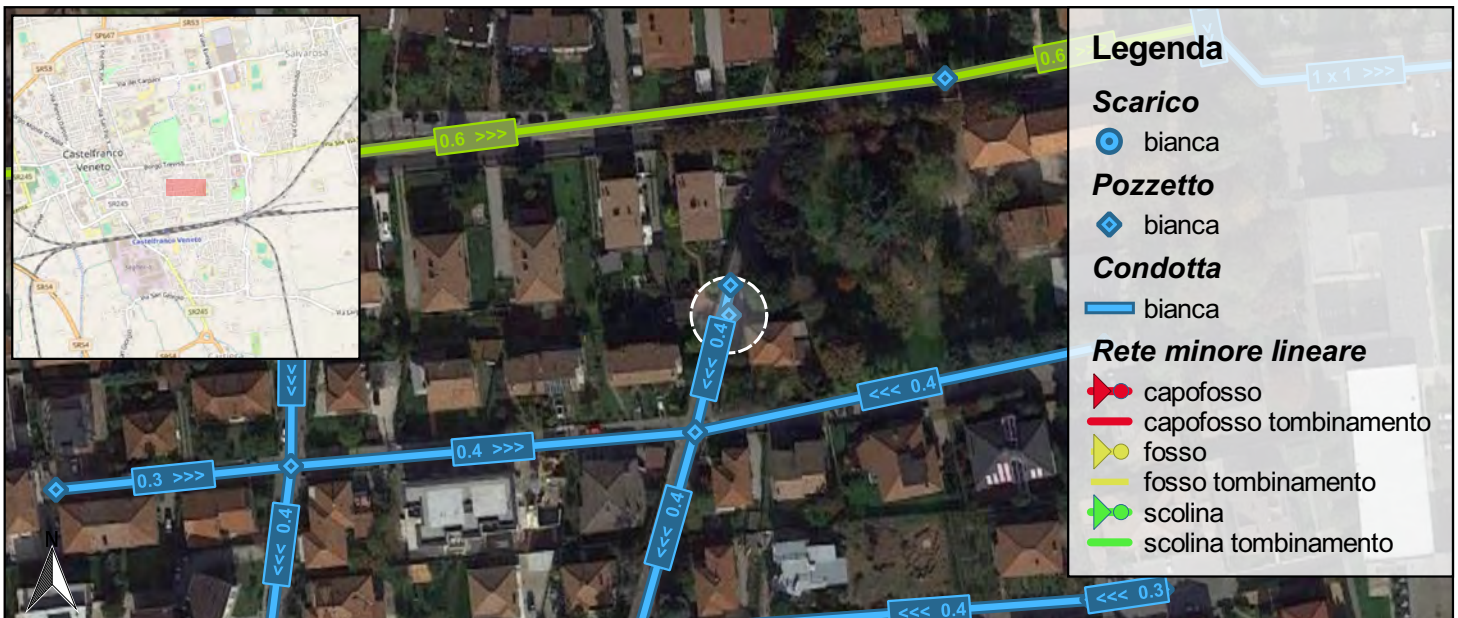
SCALA 1:50

CONDOTTE USCITA

Codice	Materiale	Forma	Dimensioni (m)	Manutenzione	Quota scorrimento (m s.m.m.)

CONDOTTE ENTRATA

Codice	Materiale	Forma	Dimensioni (m)	Manutenzione	Quota scorrimento (m s.m.m.)



0 25 50 m

SCALA 1:2,000



Codice: P00693

Data rilievo: 2017 05 19



Foto interno



Foto interno



Foto esterna



Codice: P00694

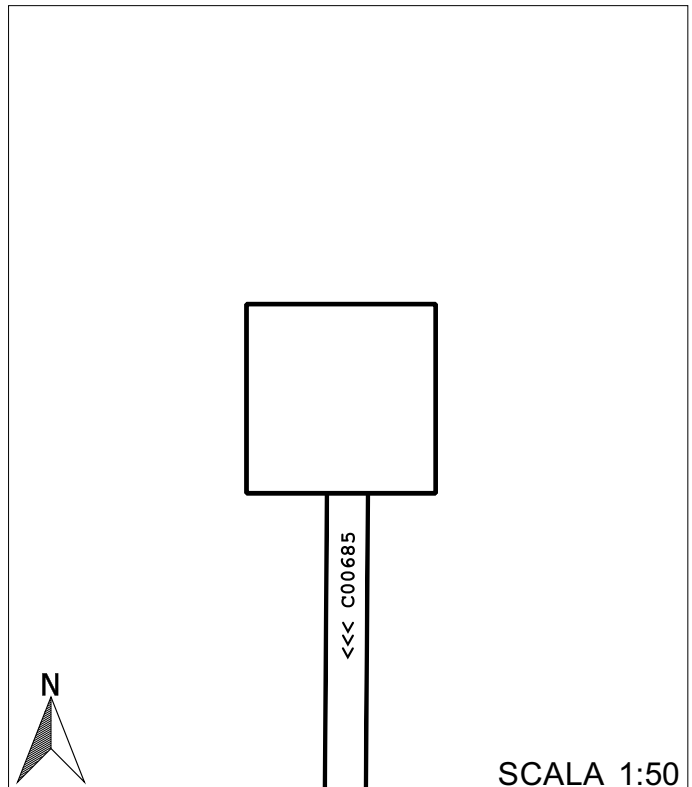
Data rilievo: 2017 05 19

Coordinata x: 1728652.579
Coordinata y: 5061626.086
Indirizzo: **Via Perosi**
Comune: **Castelfranco Veneto**

Tipo: **pozzetto ispezione**
Rete: **bianca**
Forma: **rettangolare**

Quota piano strada: **40.11**
Quota cielo:
Quota fondo: **39.09**

Sedimenti: **0%**
Livello acqua stagnante: -



CONDOTTE USCITA

Codice	Materiale	Forma	Dimensioni (m)	Manutenzione	Quota scorrimento (m s.m.m.)
C00685	cem	circolare	0.3	buona	

CONDOTTE ENTRATA

Codice	Materiale	Forma	Dimensioni (m)	Manutenzione	Quota scorrimento (m s.m.m.)





Codice: P00694

Data rilievo: 2017 05 19



Foto interno



Foto esterna



Codice: P00695

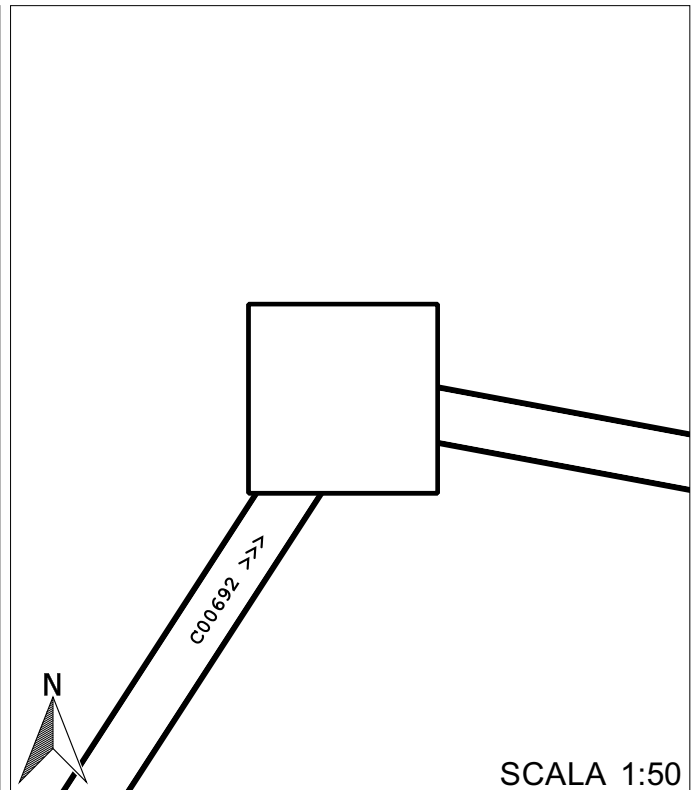
Data rilievo: 2017 05 19

Coordinata x: 1728648.483
Coordinata y: 5061519.474
Indirizzo: Via Ponchielli
Comune: Castelfranco Veneto

Tipo: pozzetto ispezione
Rete: bianca
Forma: rettangolare

Quota piano strada: 40
Quota cielo:
Quota fondo: 39

Sedimenti: 0%
Livello acqua stagnante: -

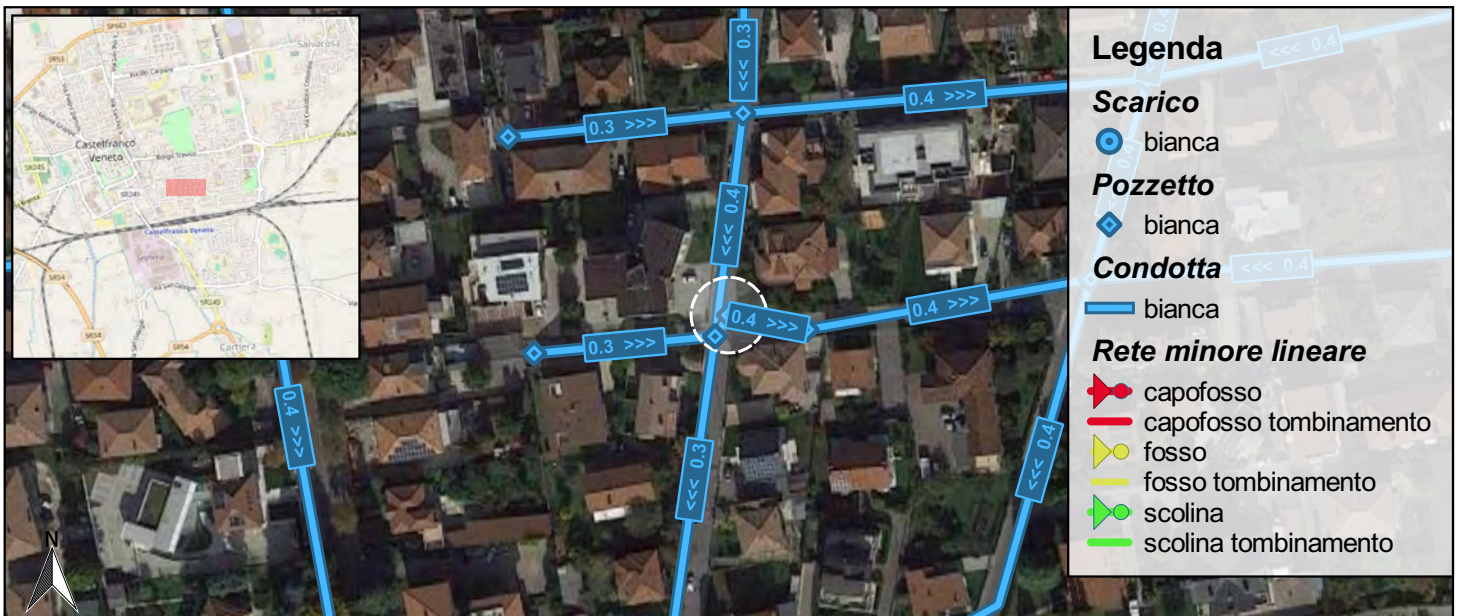


CONDOTTE USCITA

Codice	Materiale	Forma	Dimensioni (m)	Manutenzione	Quota scorrimento (m s.m.m.)

CONDOTTE ENTRATA

Codice	Materiale	Forma	Dimensioni (m)	Manutenzione	Quota scorrimento (m s.m.m.)



SCALA 1:2,000



Codice: P00695

Data rilievo: 2017 05 19



Foto interno



Foto interno



Foto esterna



Codice: P00696

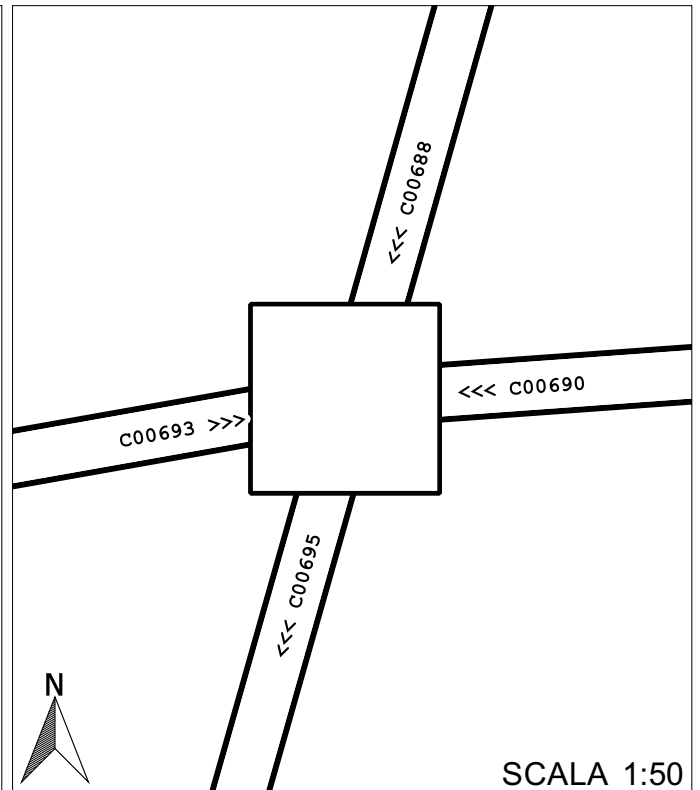
Data rilievo: 2017 05 19

Coordinata x: 1728743.887
Coordinata y: 5061528.912
Indirizzo: Via Cimarosa
Comune: Castelfranco Veneto

Tipo: pozzetto ispezione
Rete: bianca
Forma: rettangolare

Quota piano strada: 39.71
Quota cielo: -
Quota fondo: 38.72

Sedimenti: 0%
Livello acqua stagnante: -

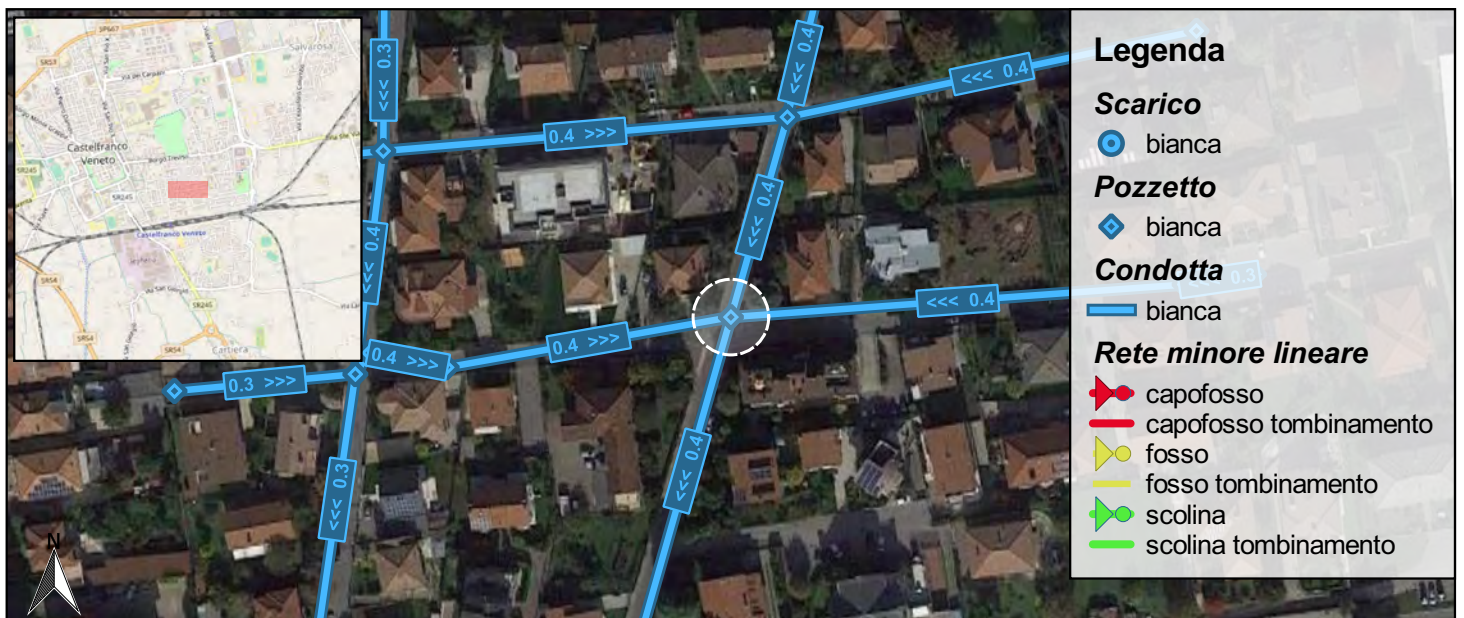


CONDOTTE USCITA

Codice	Materiale	Forma	Dimensioni (m)	Manutenzione	Quota scorrimento (m s.m.m.)
C00695	cem	circolare	0.4	buona	38.86

CONDOTTE ENTRATA

Codice	Materiale	Forma	Dimensioni (m)	Manutenzione	Quota scorrimento (m s.m.m.)
C00690	cem	circolare	0.4	buona	38.89
C00688	cem	circolare	0.4	buona	38.85
C00693	cem	circolare	0.4	buona	38.87



SCALA 1:2,000



Codice: P00696

Data rilievo: 2017 05 19



Foto interno



Foto interno



Foto esterna



Codice: P00697

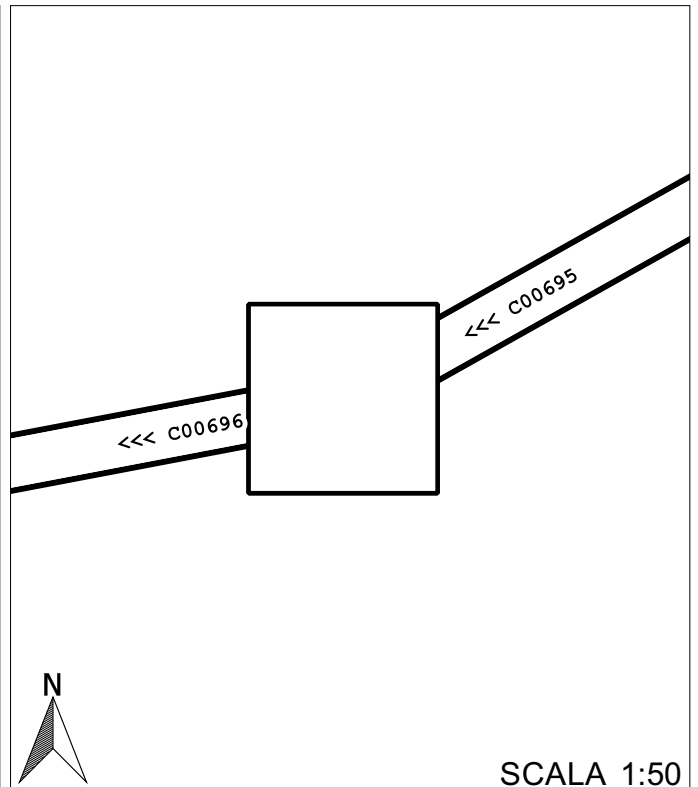
Data rilievo: 2017 05 19

Coordinata x: 1728709.226
Coordinata y: 5061437.236
Indirizzo: **Via Cimarosa**
Comune: **Castelfranco Veneto**

Tipo: **pozzetto ispezione**
Rete: **bianca**
Forma: **rettangolare**

Quota piano strada: **39.73**
Quota cielo:
Quota fondo: **38.54**

Sedimenti: **0%**
Livello acqua stagnante: -

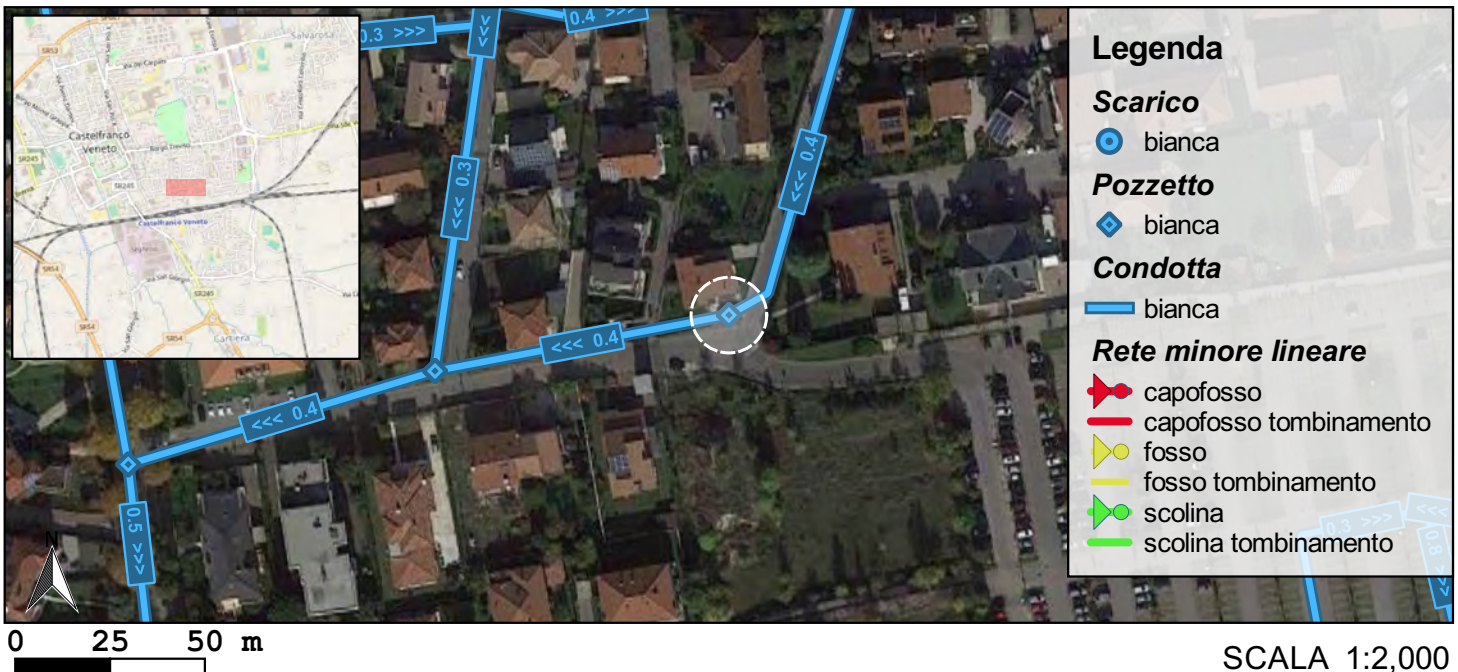


CONDOTTE USCITA

Codice	Materiale	Forma	Dimensioni (m)	Manutenzione	Quota scorrimento (m s.m.m.)
C00696	cem	circolare	0.4	buona	38.81

CONDOTTE ENTRATA

Codice	Materiale	Forma	Dimensioni (m)	Manutenzione	Quota scorrimento (m s.m.m.)
C00695	cem	circolare	0.4	buona	38.71



SCALA 1:2,000



Codice: P00697

Data rilievo: 2017 05 19



Foto interno



Foto interno



Foto esterna



Codice: P00698

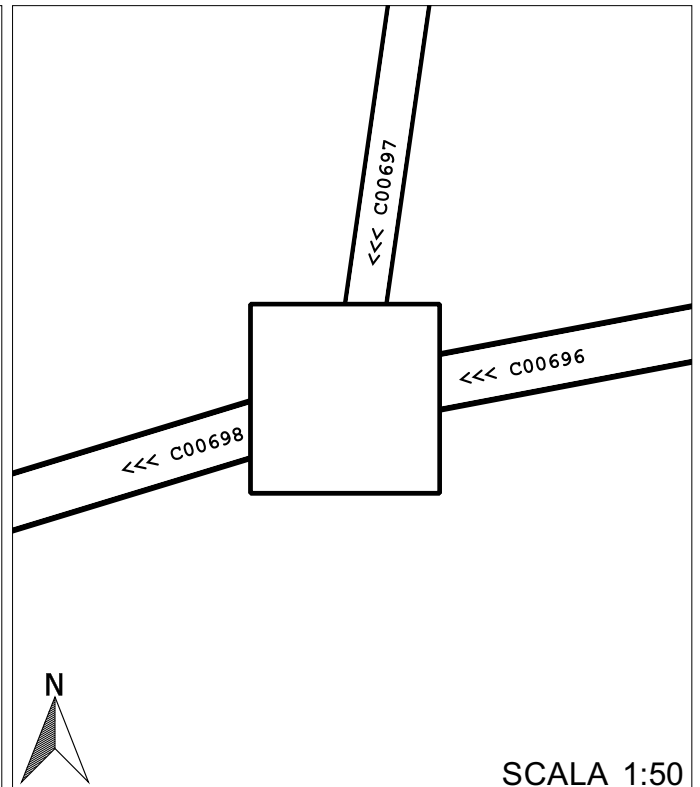
Data rilievo: 2017 05 19

Coordinata x: 1728631.724
Coordinata y: 5061422.491
Indirizzo: Via Cimarosa
Comune: Castelfranco Veneto

Tipo: pozzetto ispezione
Rete: bianca
Forma: rettangolare

Quota piano strada: 40.03
Quota cielo:
Quota fondo: 38.96

Sedimenti: 0%
Livello acqua stagnante: -



CONDOTTE USCITA

Codice	Materiale	Forma	Dimensioni (m)	Manutenzione	Quota scorrimento (m s.m.m.)
C00698	cem	circolare	0.4	buona	38.96

CONDOTTE ENTRATA

Codice	Materiale	Forma	Dimensioni (m)	Manutenzione	Quota scorrimento (m s.m.m.)
C00696	cem	circolare	0.4	buona	39
C00697	cem	circolare	0.3	buona	39.04



0 25 50 m

SCALA 1:2,000



Codice: P00698

Data rilievo: 2017 05 19



Foto interno



Foto interno



Foto esterna



Codice: P00699

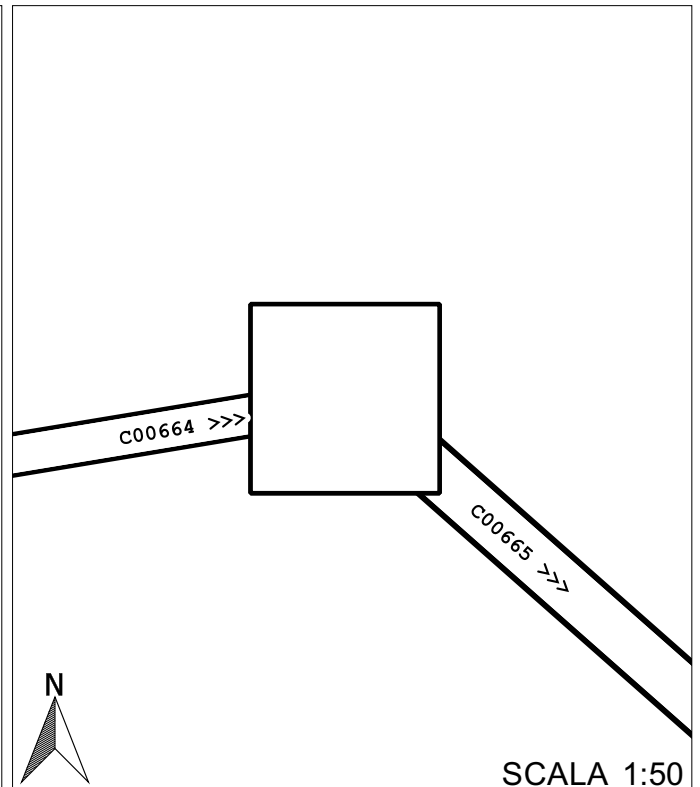
Data rilievo: 2017 05 19

Coordinata x: 1728724.835
Coordinata y: 5061858.812
Indirizzo: Via Borgo Treviso
Comune: Castelfranco Veneto

Tipo: pozzetto ispezione
Rete: bianca
Forma: rettangolare

Quota piano strada: 40.09
Quota cielo: -
Quota fondo: 39.06

Sedimenti: 0%
Livello acqua stagnante: -

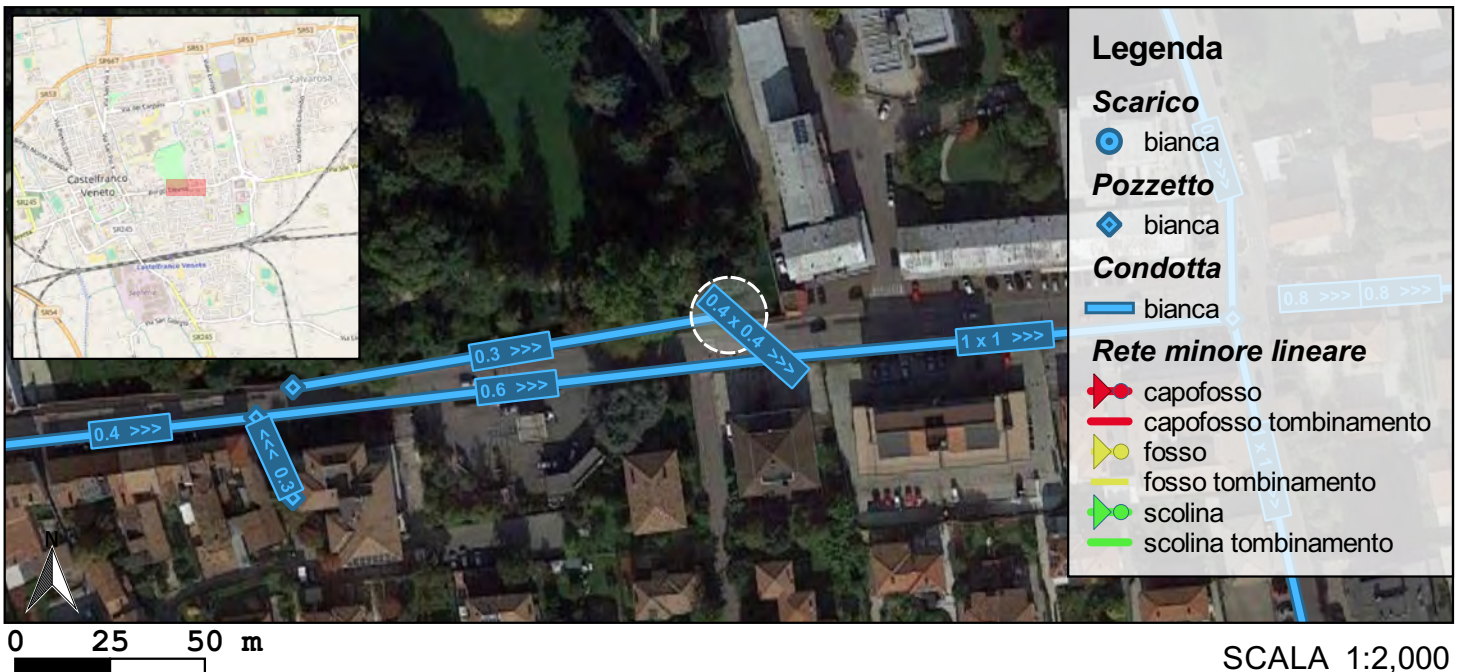


CONDOTTE USCITA

Codice	Materiale	Forma	Dimensioni (m)	Manutenzione	Quota scorrimento (m s.m.m.)
C00665	cem	rettangolare	0.4 x 0.4	buona	39.24

CONDOTTE ENTRATA

Codice	Materiale	Forma	Dimensioni (m)	Manutenzione	Quota scorrimento (m s.m.m.)
C00664	cem	circolare	0.3	buona	39.47





Codice: P00699

Data rilievo: 2017 05 19



Foto interno



Foto interno



Foto esterna



Codice: P00700

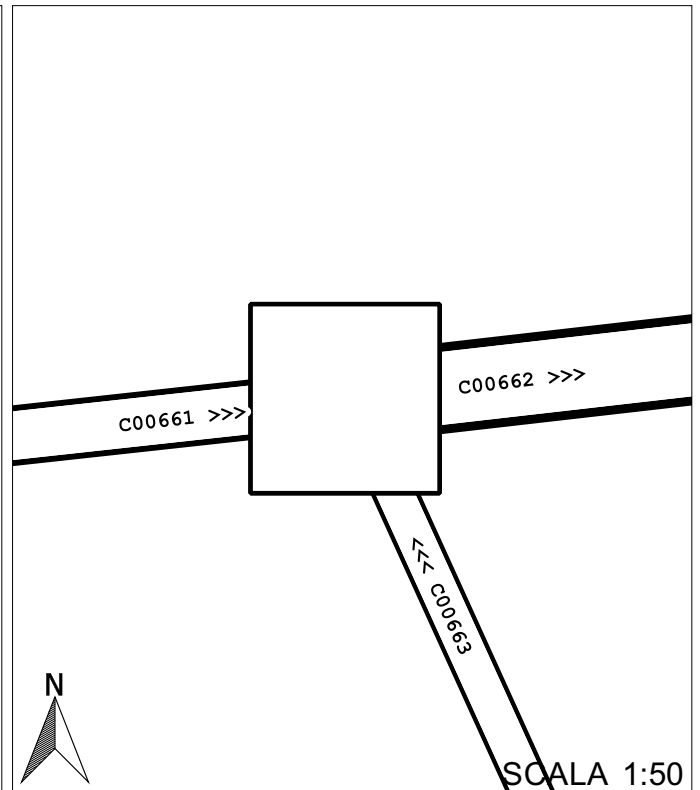
Data rilievo: 2017 05 19

Coordinata x: 1728600.176
Coordinata y: 5061831.847
Indirizzo: Via Borgo Treviso
Comune: Castelfranco Veneto

Tipo: pozzetto ispezione
Rete: bianca
Forma: rettangolare

Quota piano strada: 40.16
Quota cielo:
Quota fondo: 38.88

Sedimenti: 0%
Livello acqua stagnante: -

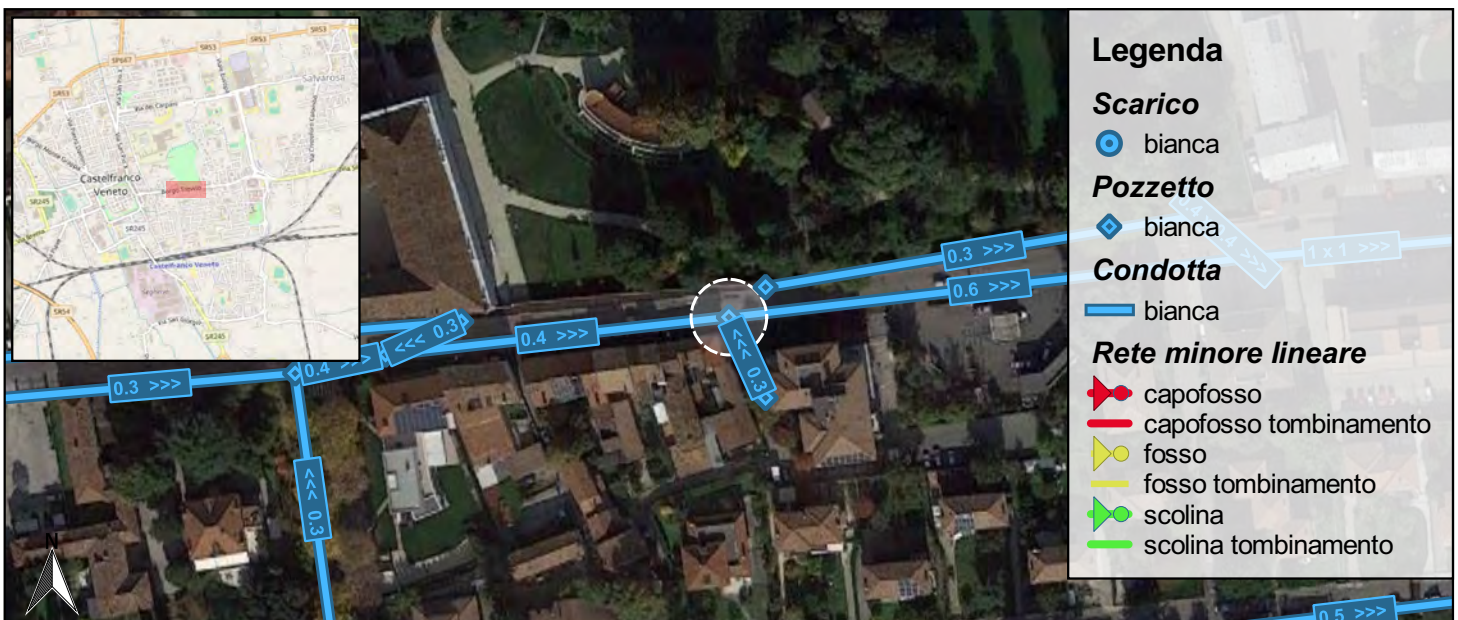


CONDOTTE USCITA

Codice	Materiale	Forma	Dimensioni (m)	Manutenzione	Quota scorrimento (m s.m.m.)
C00662	cem	circolare	0.6	buona	38.93

CONDOTTE ENTRATA

Codice	Materiale	Forma	Dimensioni (m)	Manutenzione	Quota scorrimento (m s.m.m.)
C00661	cem	circolare	0.4	buona	39.05
C00663	cem	circolare	0.3	buona	39.38



0 25 50 m

SCALA 1:2,000



Codice: P00700

Data rilievo: 2017 05 19



Foto interno



Foto interno



Foto esterna



Codice: P00701

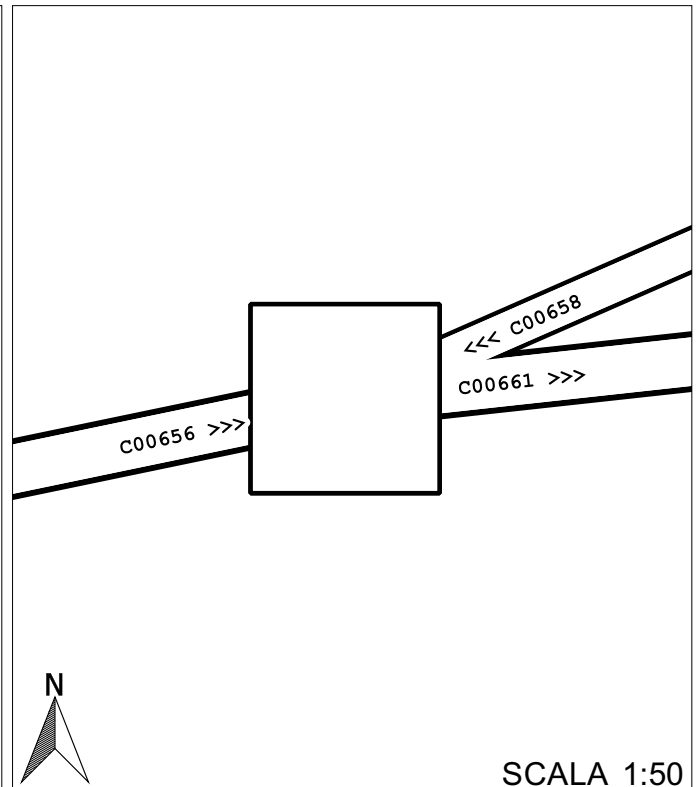
Data rilievo: 2017 05 19

Coordinata x: 1728509.636
Coordinata y: 5061821.962
Indirizzo: Via Borgo Treviso
Comune: Castelfranco Veneto

Tipo: pozzetto ispezione
Rete: bianca
Forma: rettangolare

Quota piano strada: 40.56
Quota cielo: -
Quota fondo: 39.77

Sedimenti: 0%
Livello acqua stagnante: -



CONDOTTE USCITA

Codice	Materiale	Forma	Dimensioni (m)	Manutenzione	Quota scorrimento (m s.m.m.)
C00661	cem	circolare	0.4	buona	39.83

CONDOTTE ENTRATA

Codice	Materiale	Forma	Dimensioni (m)	Manutenzione	Quota scorrimento (m s.m.m.)
C00656	cem	circolare	0.4	buona	39.86
C00658	cem	circolare	0.3	buona	39.83





Codice: P00701

Data rilievo: 2017 05 19



Foto interno



Foto interno



Foto esterna



Codice: P00702

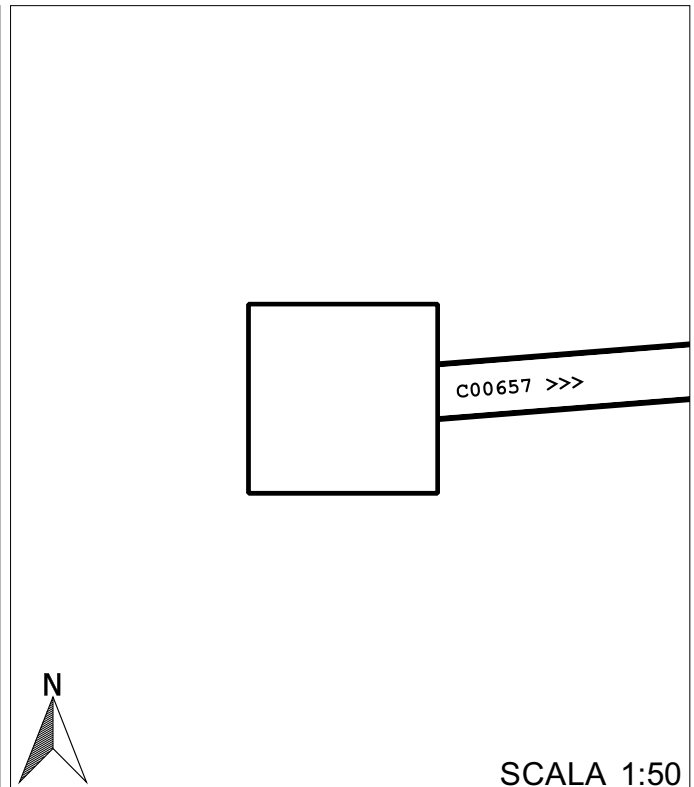
Data rilievo: 2017 05 19

Coordinata x: 1728351.809
Coordinata y: 5061816.64
Indirizzo: Via Borgo Treviso
Comune: Castelfranco Veneto

Tipo: pozzetto ispezione
Rete: bianca
Forma: rettangolare

Quota piano strada: 40.88
Quota cielo:
Quota fondo: 40.11

Sedimenti: 0%
Livello acqua stagnante: -

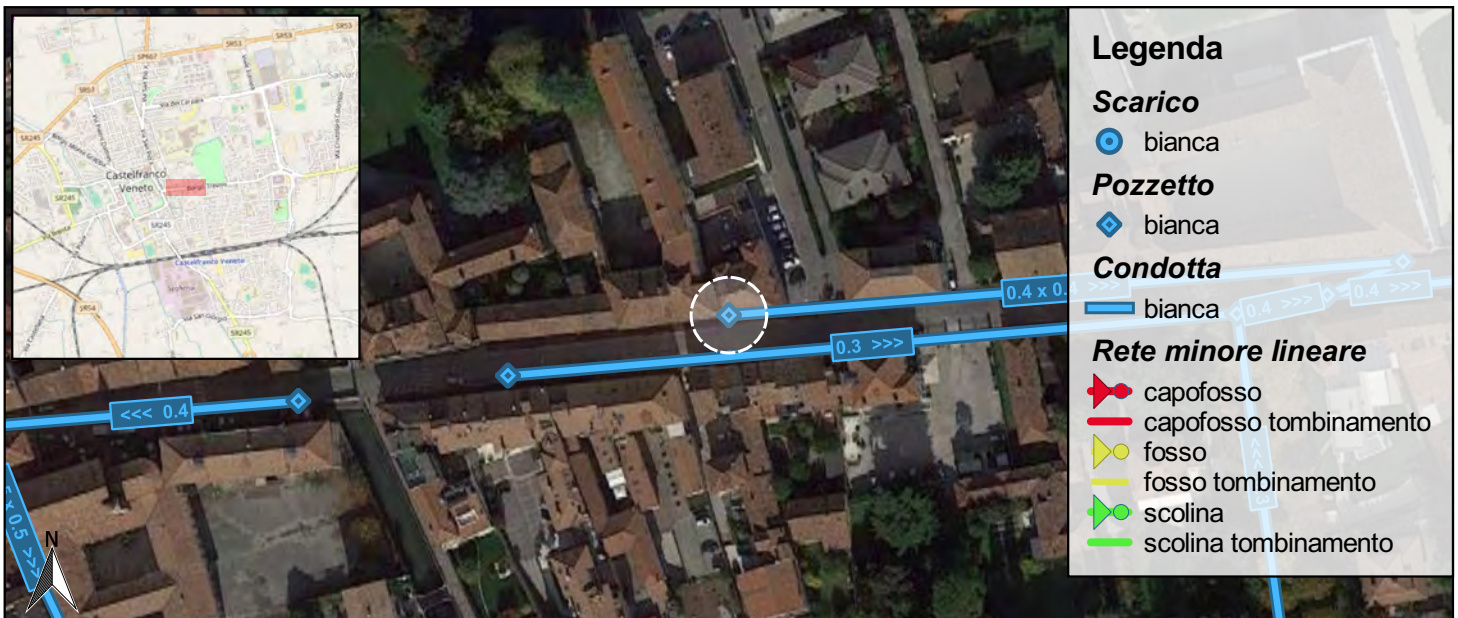
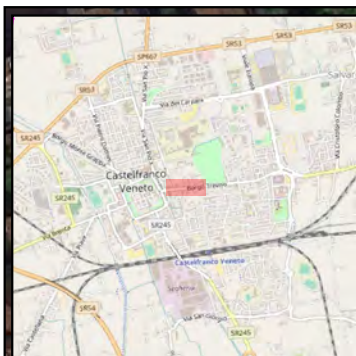


CONDOTTE USCITA

Codice	Materiale	Forma	Dimensioni (m)	Manutenzione	Quota scorrimento (m s.m.m.)
C00657	cem	rettangolare	0.4 x 0.4	buona	

CONDOTTE ENTRATA

Codice	Materiale	Forma	Dimensioni (m)	Manutenzione	Quota scorrimento (m s.m.m.)



Legenda

Scarico

- bianca

Pozzetto

- ◆ bianca

Condotta

- bianca

Rete minore lineare

- ▶ capofosso
- ▶ capofosso tombinamento
- ▶ fosso
- ▶ fosso tombinamento
- ▶ scolina
- ▶ scolina tombinamento

0 25 50 m

SCALA 1:2,000



Codice: P00702

Data rilievo: 2017 05 19



Foto interno



Foto interno



Foto esterna



Codice: P00703

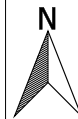
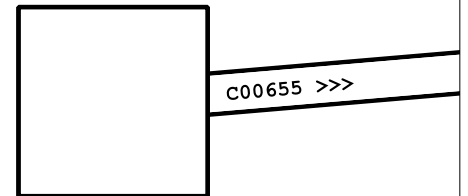
Data rilievo: 2017 05 19

Coordinata x: 1728293.543
Coordinata y: 5061800.685
Indirizzo: Via Borgo Treviso
Comune: Castelfranco Veneto

Tipo: pozzetto ispezione
Rete: bianca
Forma: rettangolare

Quota piano strada: 41.18
Quota cielo:
Quota fondo: 40.43

Sedimenti: 0%
Livello acqua stagnante: -



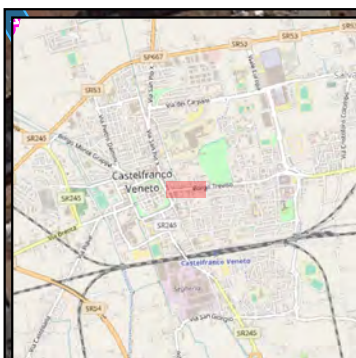
SCALA 1:50

CONDOTTE USCITA

Codice	Materiale	Forma	Dimensioni (m)	Manutenzione	Quota scorrimento (m s.m.m.)
C00655	cem	circolare	0.3	buona	40.49

CONDOTTE ENTRATA

Codice	Materiale	Forma	Dimensioni (m)	Manutenzione	Quota scorrimento (m s.m.m.)



Legenda

Scarico

● bianca

Pozzetto

◆ bianca >>>

Condotta

— bianca

Rete minore lineare

▶ capofosso

▶ capofosso tombinamento

▶ fosso

▶ fosso tombinamento

▶ scolina

▶ scolina tombinamento

0 25 50 m

SCALA 1:2,000



Codice: P00703

Data rilievo: 2017 05 19



Foto interno



Foto esterna



Codice: P00704

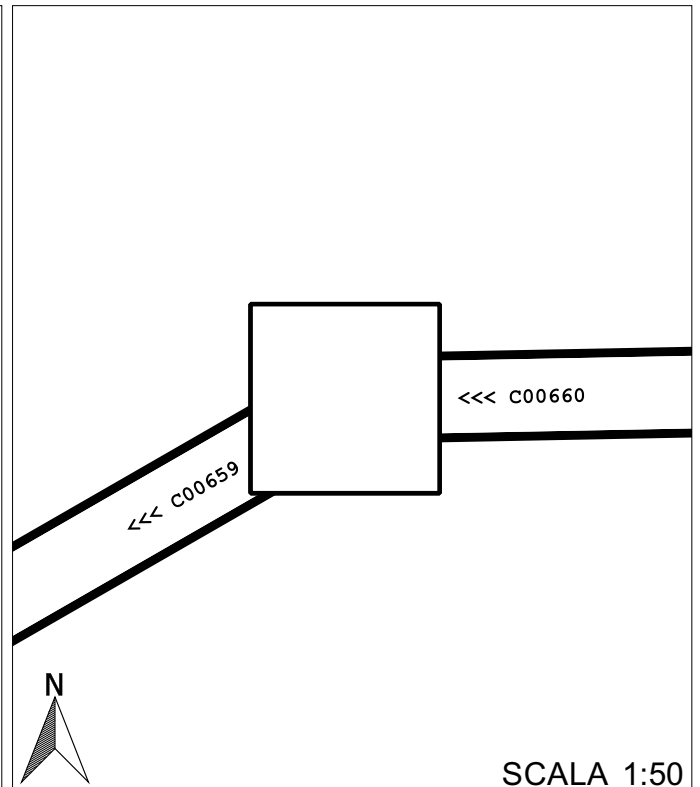
Data rilievo: 2017 05 19

Coordinata x: 1728286.673
Coordinata y: 5061518.747
Indirizzo: **Via Puccini**
Comune: **Castelfranco Veneto**

Tipo: **pozzetto ispezione**
Rete: **bianca**
Forma: **rettangolare**

Quota piano strada: **40.69**
Quota cielo:
Quota fondo: **38.95**

Sedimenti: **0%**
Livello acqua stagnante: -

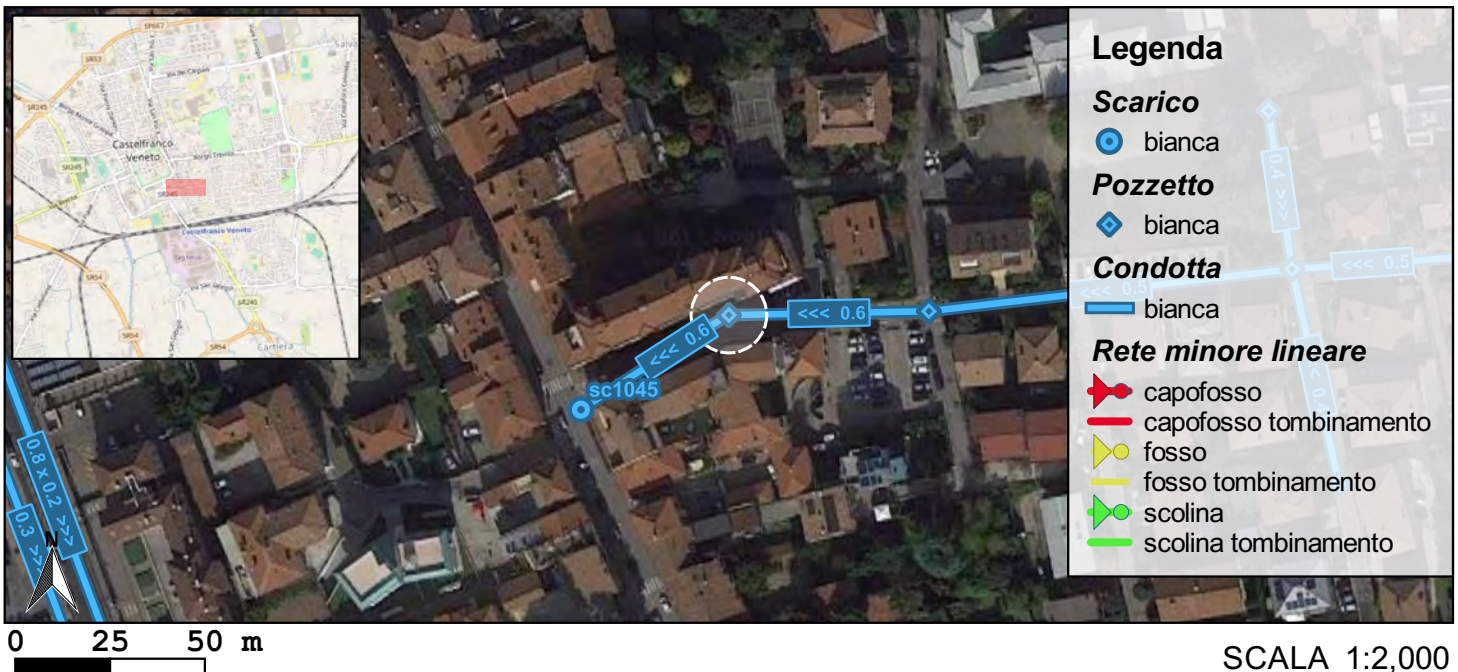


CONDOTTE USCITA

Codice	Materiale	Forma	Dimensioni (m)	Manutenzione	Quota scorrimento (m s.m.m.)
C00659	cem	circolare	0.6	buona	39

CONDOTTE ENTRATA

Codice	Materiale	Forma	Dimensioni (m)	Manutenzione	Quota scorrimento (m s.m.m.)
C00660	cem	circolare	0.6	buona	39.07





Codice: P00704

Data rilievo: 2017 05 19



Foto interno



Foto esterna



Codice: P00778

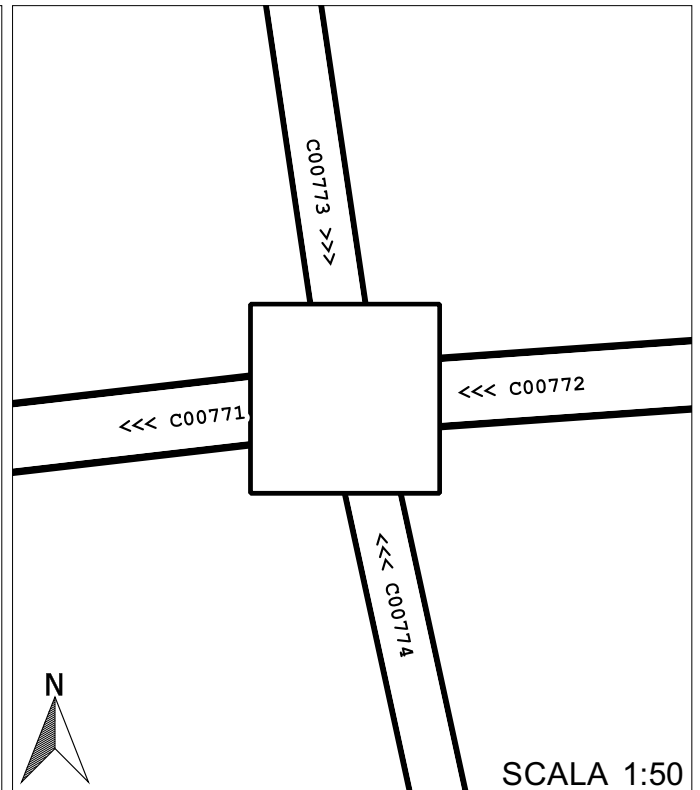
Data rilievo: 2017 05 22

Coordinata x: 1728435.222
Coordinata y: 5061530.858
Indirizzo: **Via Puccini**
Comune: **Castelfranco Veneto**

Tipo: **pozzetto ispezione**
Rete: **bianca**
Forma: **rettangolare**

Quota piano strada: **40.54**
Quota cielo:
Quota fondo: **39.17**

Sedimenti: **0%**
Livello acqua stagnante: -

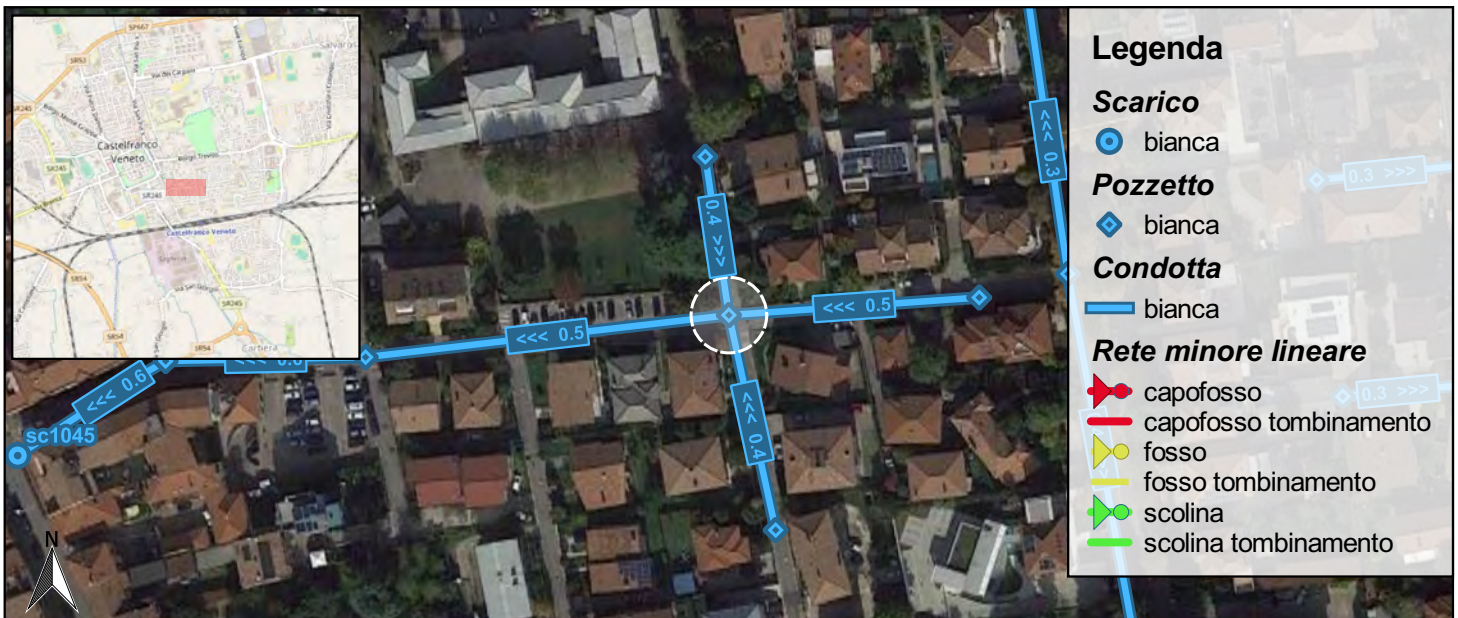


CONDOTTE USCITA

Codice	Materiale	Forma	Dimensioni (m)	Manutenzione	Quota scorrimento (m s.m.m.)
C00771	cem	circolare	0.5	buona	39.28

CONDOTTE ENTRATA

Codice	Materiale	Forma	Dimensioni (m)	Manutenzione	Quota scorrimento (m s.m.m.)
C00772	cem	circolare	0.5	buona	39.28
C00774	cem	circolare	0.4	buona	39.33
C00773	cem	circolare	0.4	buona	39.17



SCALA 1:2,000



Codice: P00778

Data rilievo: 2017 05 22



Foto interno



Foto interno



Foto esterna



Codice: P00779

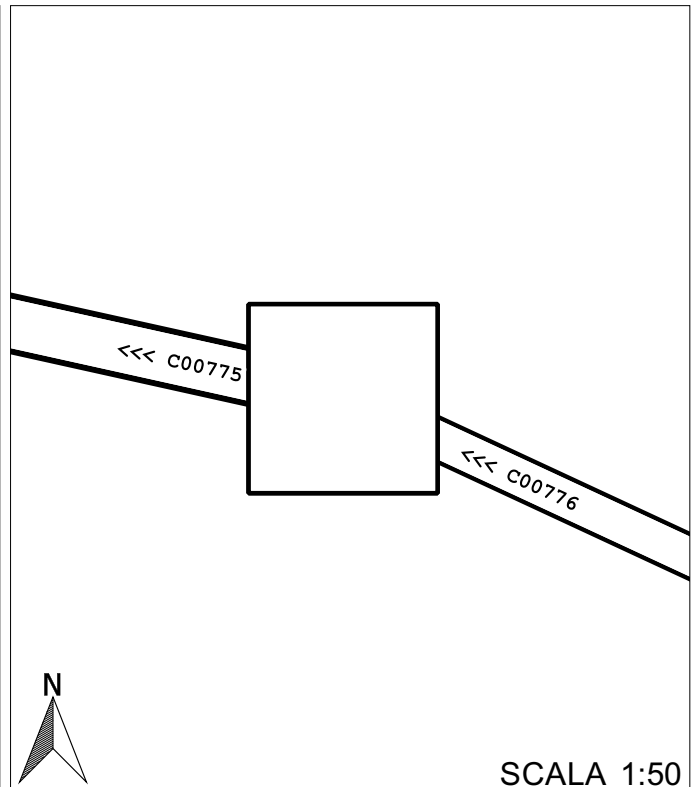
Data rilievo: 2017 05 22

Coordinata x: 1728376.03
Coordinata y: 5061399.842
Indirizzo: **Via Puppatti**
Comune: **Castelfranco Veneto**

Tipo: **pozzetto ispezione**
Rete: **bianca**
Forma: **rettangolare**

Quota piano strada: **40.07**
Quota cielo:
Quota fondo: **39.18**

Sedimenti: **0%**
Livello acqua stagnante: -

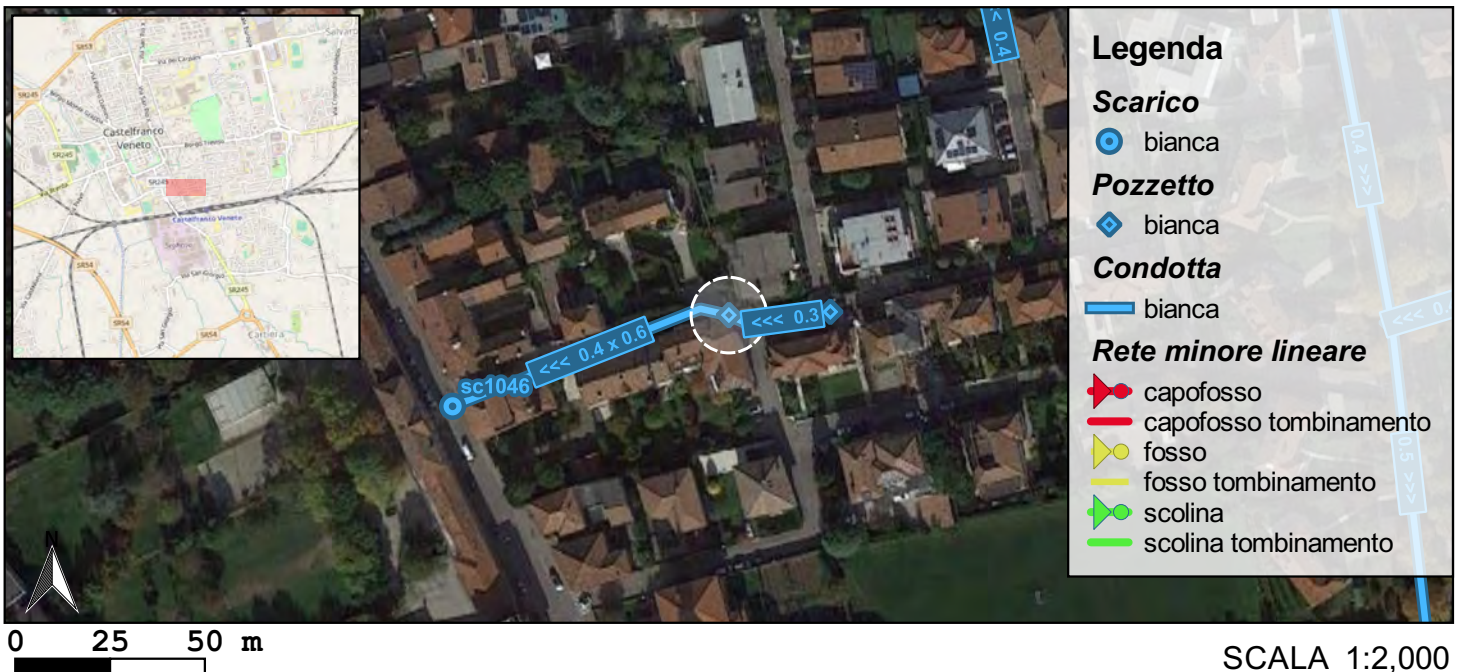


CONDOTTE USCITA

Codice	Materiale	Forma	Dimensioni (m)	Manutenzione	Quota scorrimento (m s.m.m.)
C00775	cem	rettangolare	0.4 x 0.6	buona	39.18

CONDOTTE ENTRATA

Codice	Materiale	Forma	Dimensioni (m)	Manutenzione	Quota scorrimento (m s.m.m.)
C00776	cem	circolare	0.3	buona	39.25



SCALA 1:2,000



Codice: P00779

Data rilievo: 2017 05 22



Foto interno




Foto interno



Foto esterna



Codice: P00780

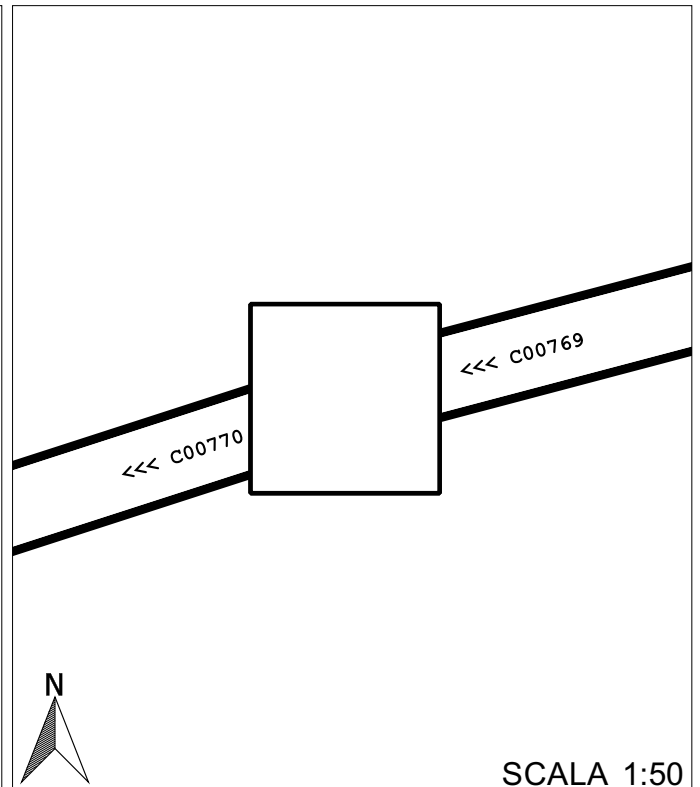
Data rilievo: 2017 05 22

Coordinata x: 1728430.04898469
Coordinata y: 5061208.96269084
Indirizzo: **Via Melchiori**
Comune: **Castelfranco Veneto**

Tipo: **pozzetto ispezione**
Rete: **bianca**
Forma: **rettangolare**

Quota piano strada: **0**
Quota cielo:
Quota fondo: **-1.46**

Sedimenti: **0%**
Livello acqua stagnante: **-**

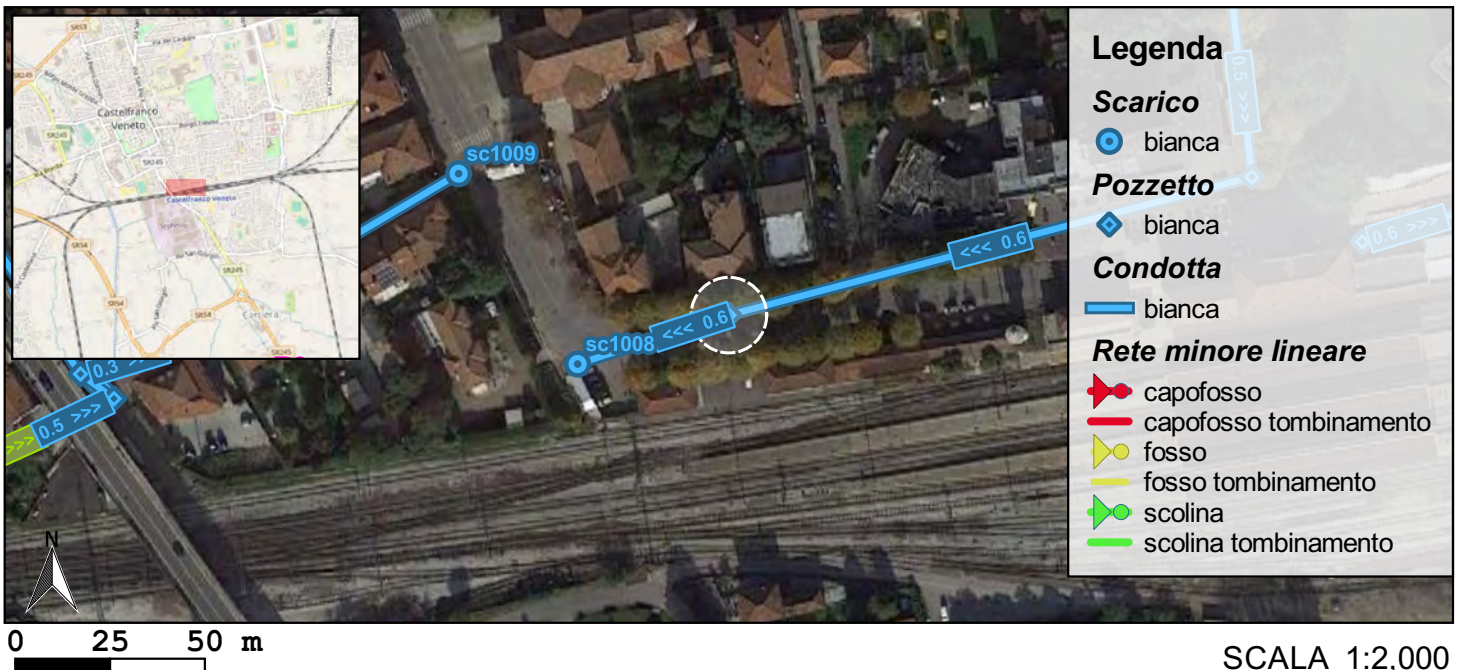


CONDOTTE USCITA

Codice	Materiale	Forma	Dimensioni (m)	Manutenzione	Quota scorrimento (m s.m.m.)
C00770	cem	circolare	0.6	buona	-1.45

CONDOTTE ENTRATA

Codice	Materiale	Forma	Dimensioni (m)	Manutenzione	Quota scorrimento (m s.m.m.)
C00769	cem	circolare	0.6	buona	-1.45





Codice: P00780

Data rilievo: 2017 05 22



Foto interno



Foto interno




Foto esterna



Codice: P00781

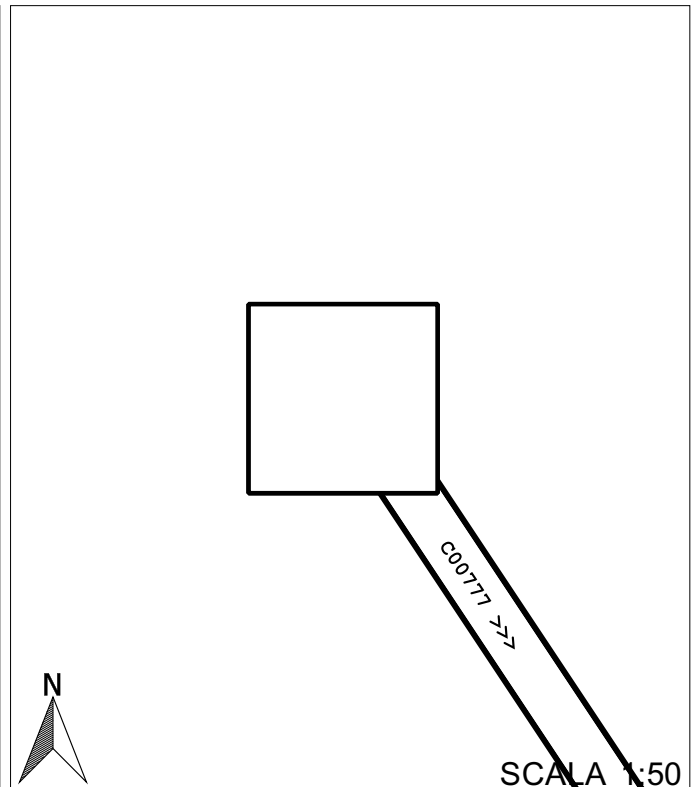
Data rilievo: 2017 05 22

Coordinata x: 1728168.844
Coordinata y: 5061329.226
Indirizzo: **Via Piazza**
Comune: **Castelfranco Veneto**

Tipo: **pozzetto ispezione**
Rete: **bianca**
Forma: **rettangolare**

Quota piano strada: **41.54**
Quota cielo:
Quota fondo: **40.37**

Sedimenti: **0%**
Livello acqua stagnante: -

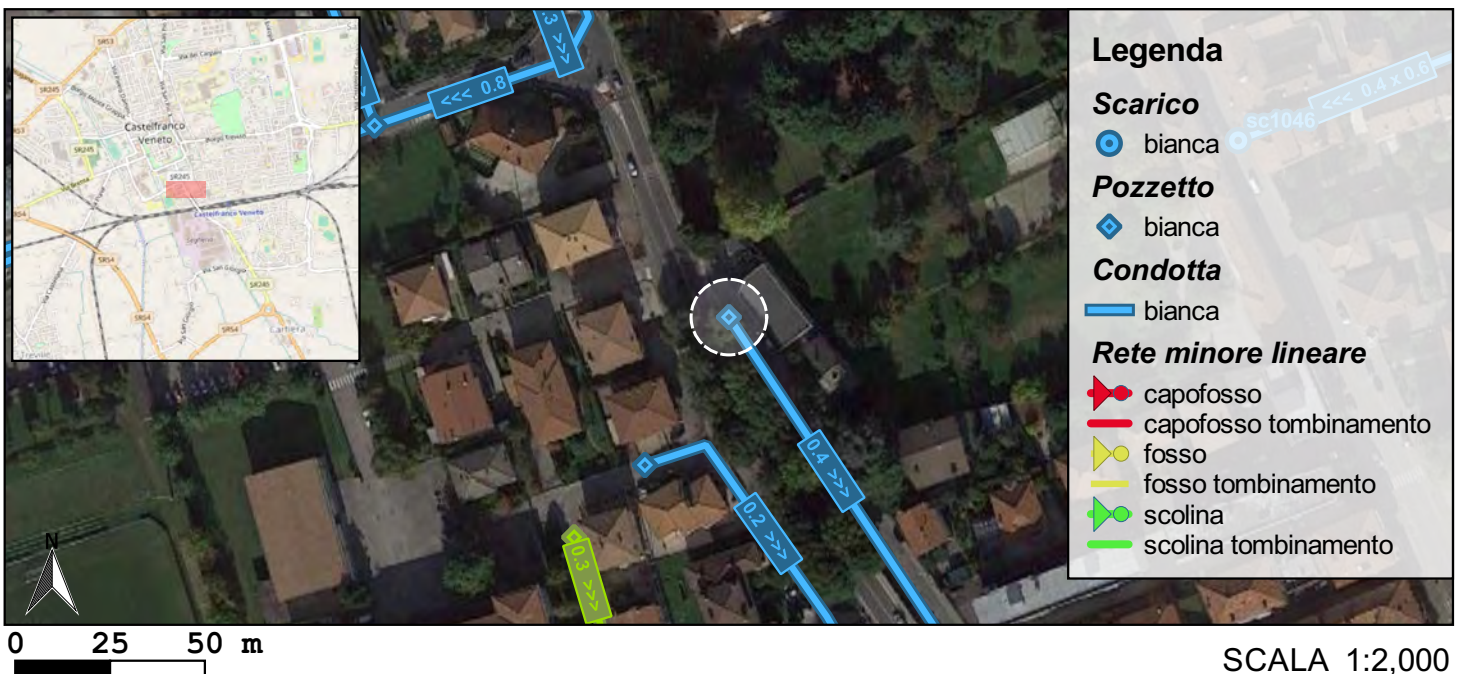


CONDOTTE USCITA

Codice	Materiale	Forma	Dimensioni (m)	Manutenzione	Quota scorrimento (m s.m.m.)
C00777	cem	circolare	0.4	buona	40.43

CONDOTTE ENTRATA

Codice	Materiale	Forma	Dimensioni (m)	Manutenzione	Quota scorrimento (m s.m.m.)



SCALA 1:2,000



Codice: P00781

Data rilievo: 2017 05 22



Foto interno



Foto esterna



Codice: P00782

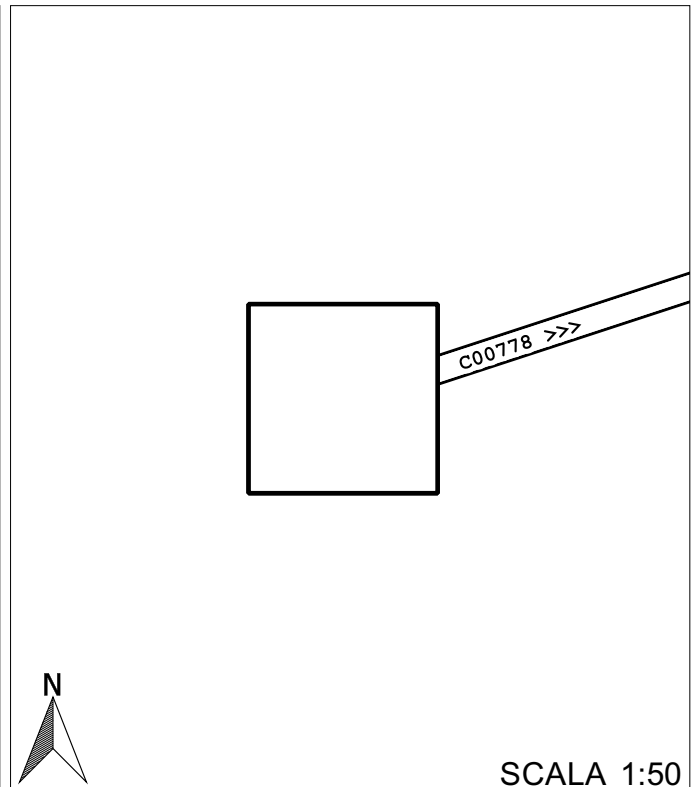
Data rilievo: 2017 05 22

Coordinata x: 1728146.699
Coordinata y: 5061290.223
Indirizzo: **Via Zanandrea**
Comune: **Castelfranco Veneto**

Tipo: **pozzetto ispezione**
Rete: **bianca**
Forma: **rettangolare**

Quota piano strada: **40.81**
Quota cielo:
Quota fondo: **39.89**

Sedimenti: **0%**
Livello acqua stagnante: -

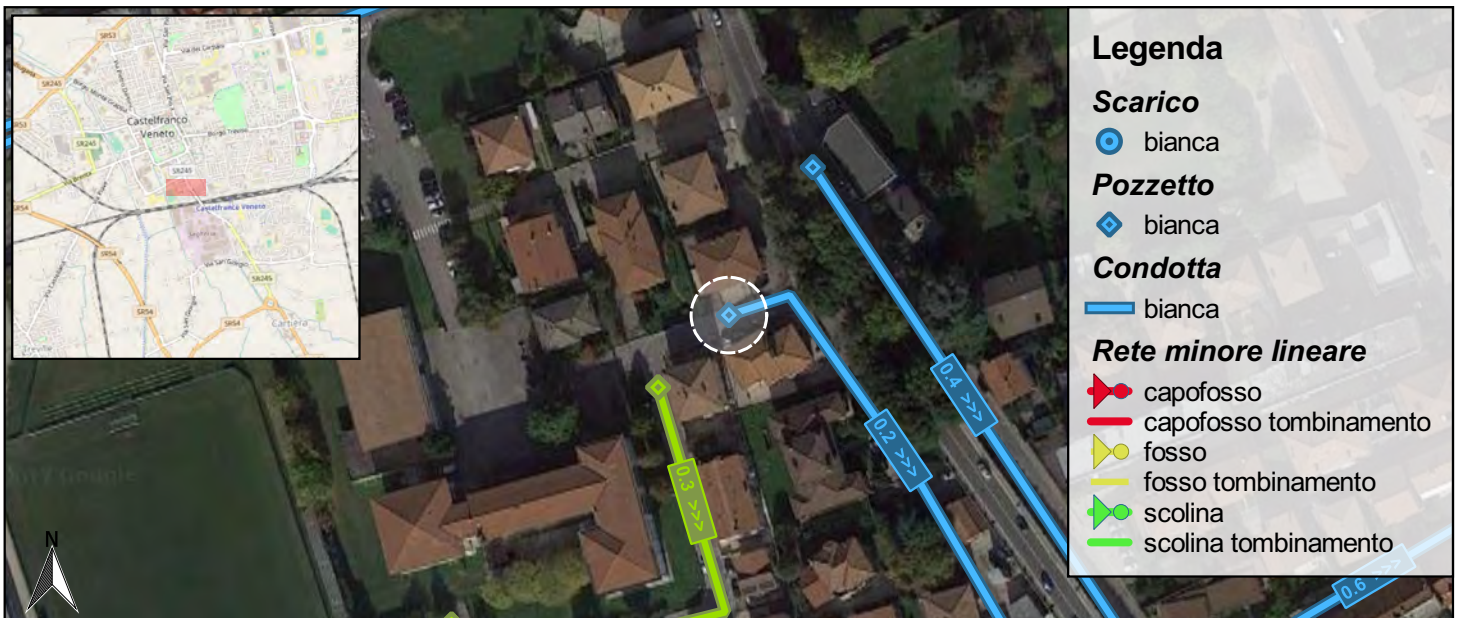


CONDOTTE USCITA

Codice	Materiale	Forma	Dimensioni (m)	Manutenzione	Quota scorrimento (m s.m.m.)
C00778	cem	circolare	0.2	buona	39.97

CONDOTTE ENTRATA

Codice	Materiale	Forma	Dimensioni (m)	Manutenzione	Quota scorrimento (m s.m.m.)



0 25 50 m

SCALA 1:2,000



Codice: P00782

Data rilievo: 2017 05 22



Foto interno



Foto esterna



Codice: P00731

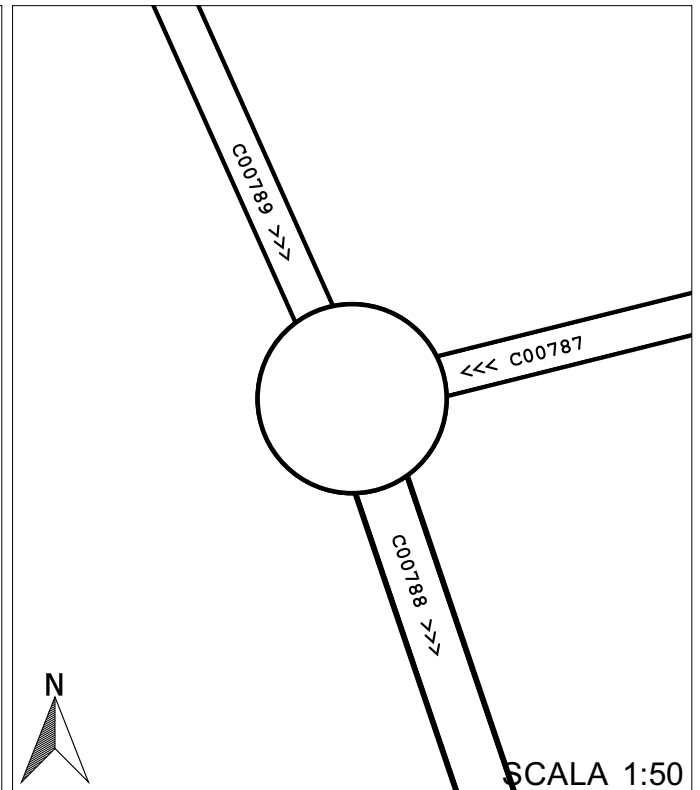
Data rilievo: 2017 05 22

Coordinata x: 1728079.515
Coordinata y: 5061195.344
Indirizzo:
Comune: **Castelfranco Veneto**

Tipo: **pozzetto ispezione**
Rete: **mista**
Forma: **circolare**

Quota piano strada: **40.07**
Quota cielo:
Quota fondo: **39.23**

Sedimenti: **0%**
Livello acqua stagnante: -

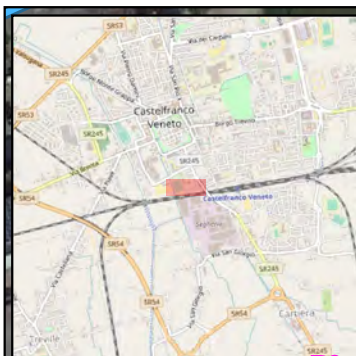


CONDOTTE USCITA

Codice	Materiale	Forma	Dimensioni (m)	Manutenzione	Quota scorrimento (m s.m.m.)
C00788	cem	circolare	0.4	buona	39.31

CONDOTTE ENTRATA

Codice	Materiale	Forma	Dimensioni (m)	Manutenzione	Quota scorrimento (m s.m.m.)
C00787	cem	circolare	0.3	buona	39.31
C00789	cem	circolare	0.3	buona	39.42



Legenda

Scarico
● bianca

Pozzetto
◆ bianca

Condotta
— bianca

Rete minore lineare
 ▶ capofosso
 ▶ capofosso tombinamento
 ▶ fosso
 ▶ fosso tombinamento
 ▶ scolina
 ▶ scolina tombinamento

SCALA 1:2,000



Codice: P00731

Data rilievo: 2017 05 22




Foto interno



Foto interno



Foto esterna



Codice: P00783

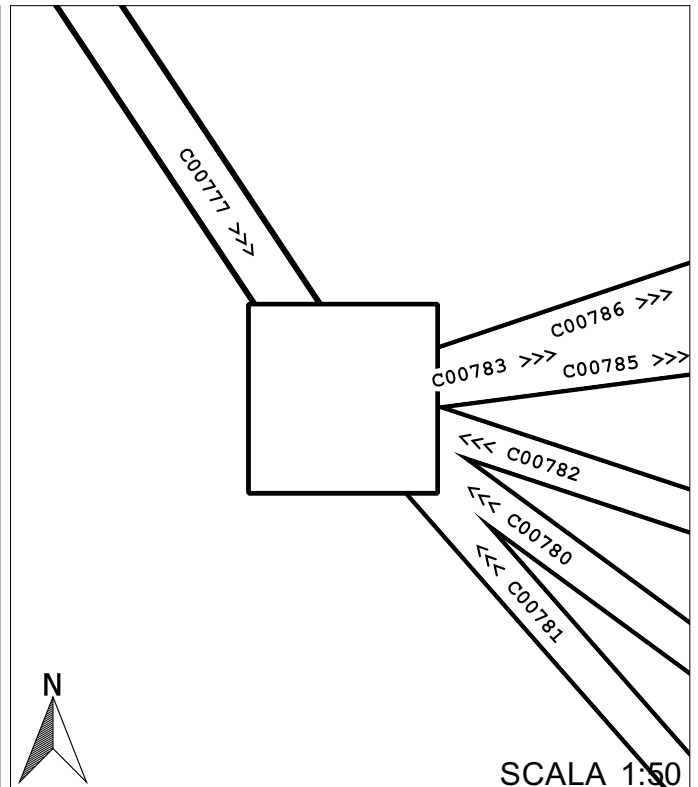
Data rilievo: 2017 05 22

Coordinata x: 1728259.042
Coordinata y: 5061193.416
Indirizzo:
Comune: **Castelfranco Veneto**

Tipo: **pozzetto ispezione**
Rete: **bianca**
Forma: **rettangolare**

Quota piano strada: **40.05**
Quota cielo:
Quota fondo: **38.85**

Sedimenti: **0%**
Livello acqua stagnante: -

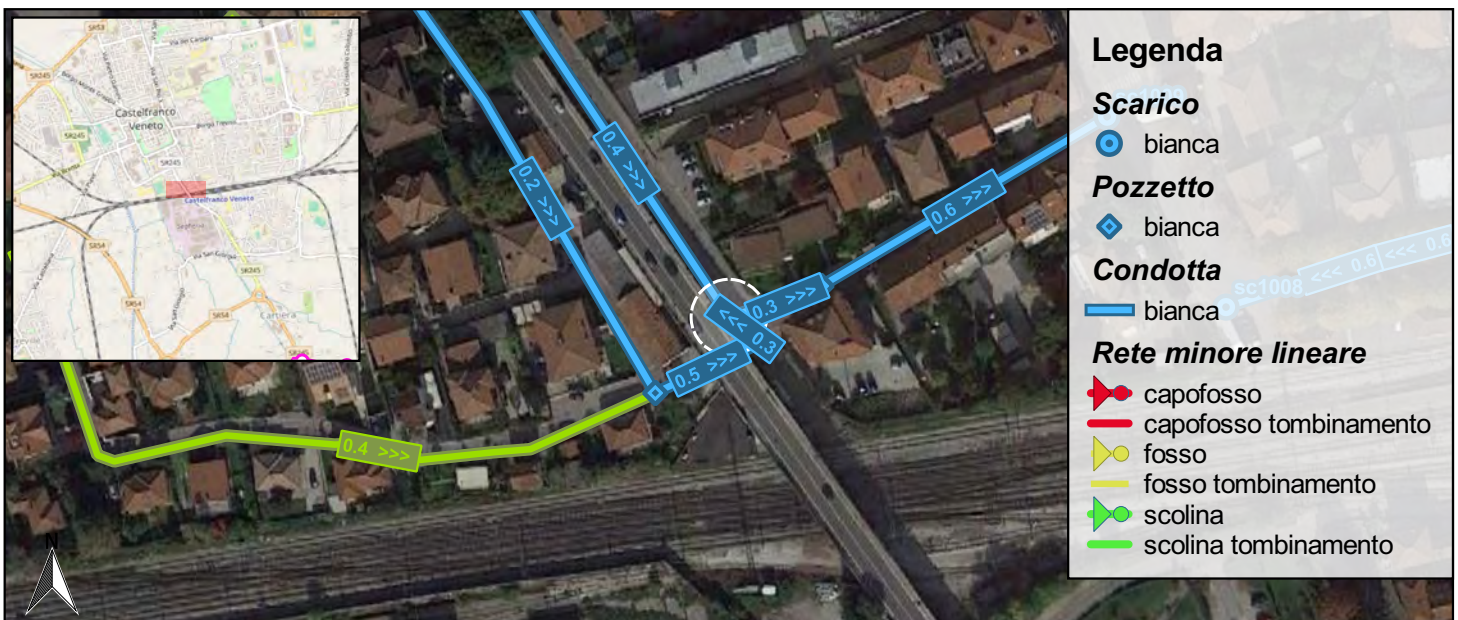


CONDOTTE USCITA

Codice	Materiale	Forma	Dimensioni (m)	Manutenzione	Quota scorrimento (m s.m.m.)
C00783	pvc	circolare	0.3	buona	39.01
C00785	pvc	circolare	0.3	buona	39.01
C00786	pvc	circolare	0.3	buona	39.01

CONDOTTE ENTRATA

Codice	Materiale	Forma	Dimensioni (m)	Manutenzione	Quota scorrimento (m s.m.m.)
C00777	cem	circolare	0.4	buona	39.1
C00781	pvc	circolare	0.3	buona	39.03
C00782	pvc	circolare	0.3	buona	39.03
C00780	pvc	circolare	0.3	buona	39.03



0 25 50 m

SCALA 1:2,000



Codice: P00783

Data rilievo: 2017 05 22



Foto interno



Foto interno



Foto esterna



Codice: P00784

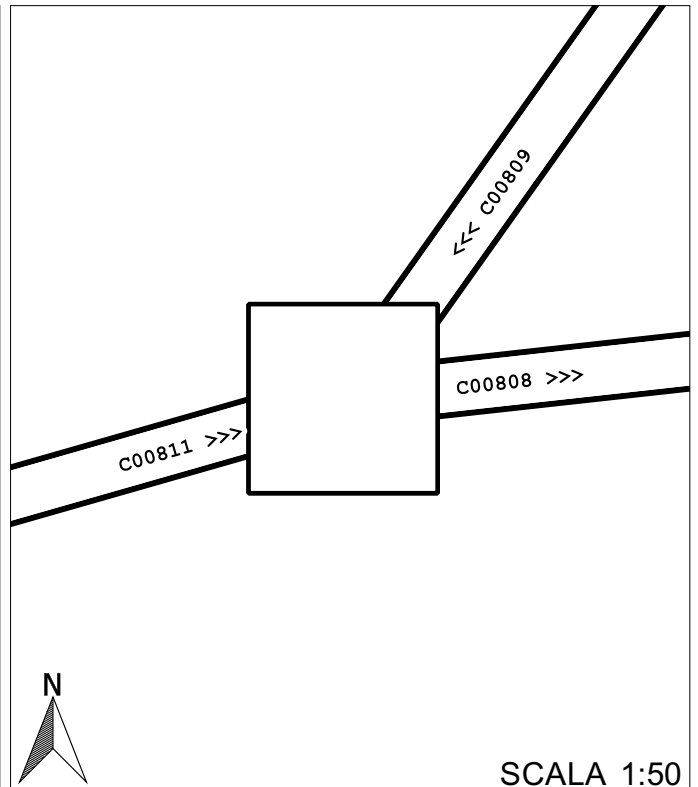
Data rilievo: 2017 05 22

Coordinata x: 1728655.793
Coordinata y: 5060944.593
Indirizzo: **Via Malvolta**
Comune: **Castelfranco Veneto**

Tipo: **pozzetto ispezione**
Rete: **bianca**
Forma: **rettangolare**

Quota piano strada: **39**
Quota cielo:
Quota fondo: **38.03**

Sedimenti: **0%**
Livello acqua stagnante: -

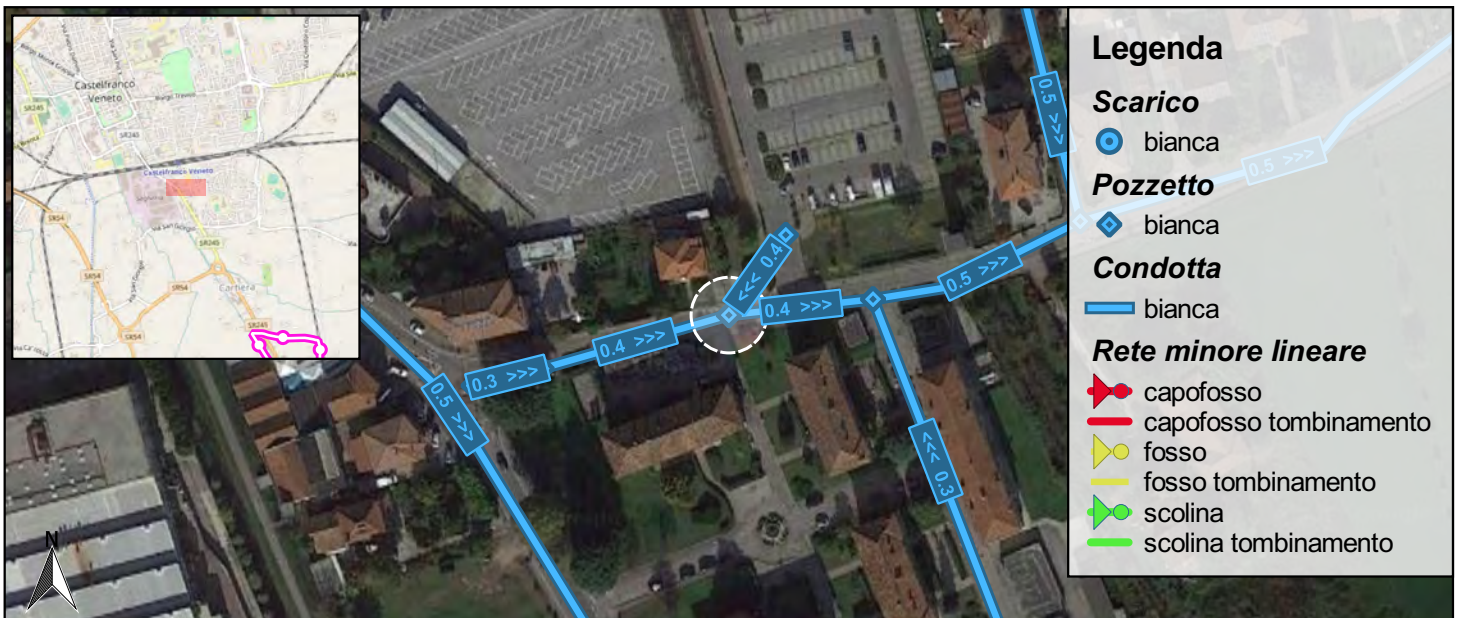


CONDOTTE USCITA

Codice	Materiale	Forma	Dimensioni (m)	Manutenzione	Quota scorrimento (m s.m.m.)
C00808	cem	circolare	0.4	buona	38.14

CONDOTTE ENTRATA

Codice	Materiale	Forma	Dimensioni (m)	Manutenzione	Quota scorrimento (m s.m.m.)
C00811	cem	circolare	0.4	buona	38.26
C00809	cem	circolare	0.4	buona	38.26



SCALA 1:2,000



Codice: P00784

Data rilievo: 2017 05 22



Foto interno



Foto interno



Foto esterna



Codice: P00785

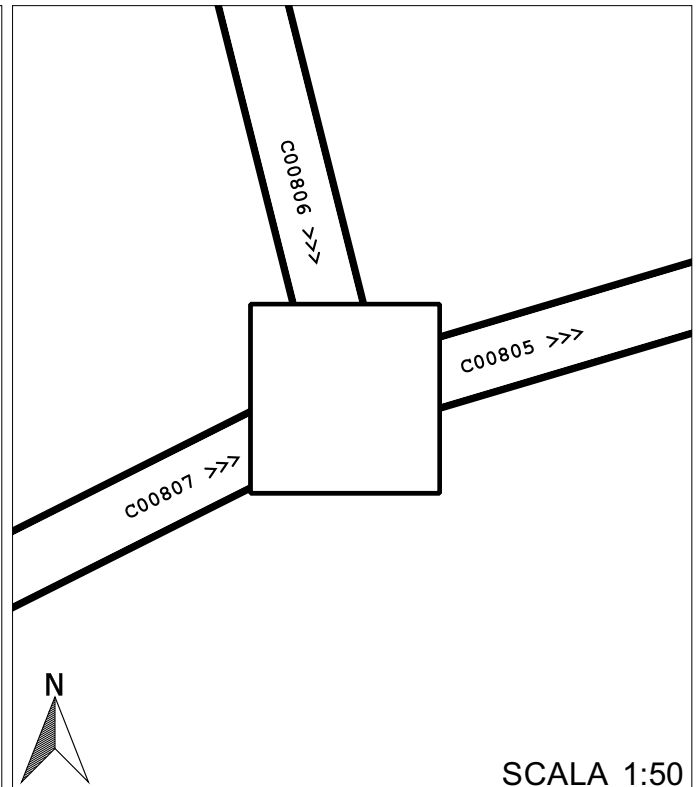
Data rilievo: 2017 05 22

Coordinata x: 1728748.437
Coordinata y: 5060969.336
Indirizzo: Via Malvolta
Comune: Castelfranco Veneto

Tipo: pozzetto ispezione
Rete: bianca
Forma: rettangolare

Quota piano strada: 38.78
Quota cielo:
Quota fondo: 37.59

Sedimenti: 800%
Livello acqua stagnante: -

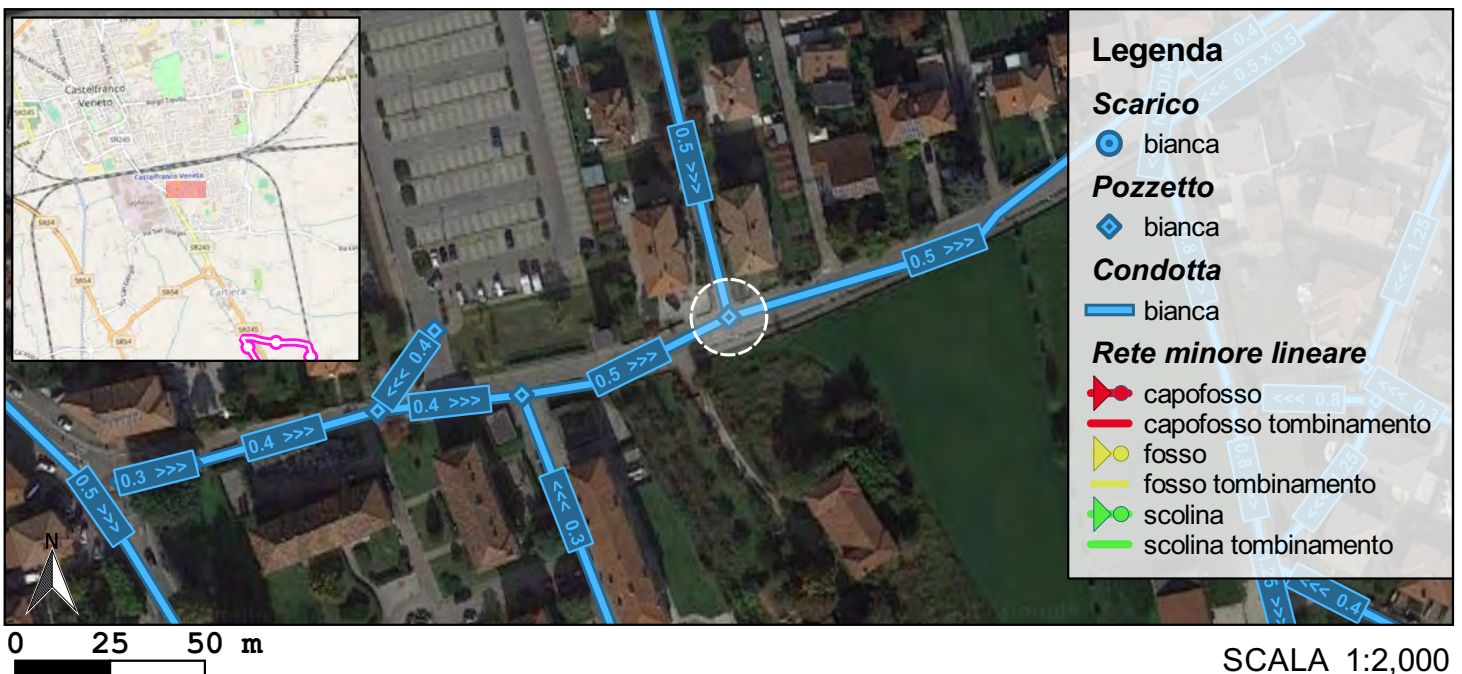


CONDOTTE USCITA

Codice	Materiale	Forma	Dimensioni (m)	Manutenzione	Quota scorrimento (m s.m.m.)
C00805	cem	circolare	0.5	buona	37.59

CONDOTTE ENTRATA

Codice	Materiale	Forma	Dimensioni (m)	Manutenzione	Quota scorrimento (m s.m.m.)
C00806	cem	circolare	0.5	buona	37.7
C00807	cem	circolare	0.5	buona	37.6





Codice: P00785

Data rilievo: 2017 05 22



Foto interno



Foto esterna



Codice: P00786

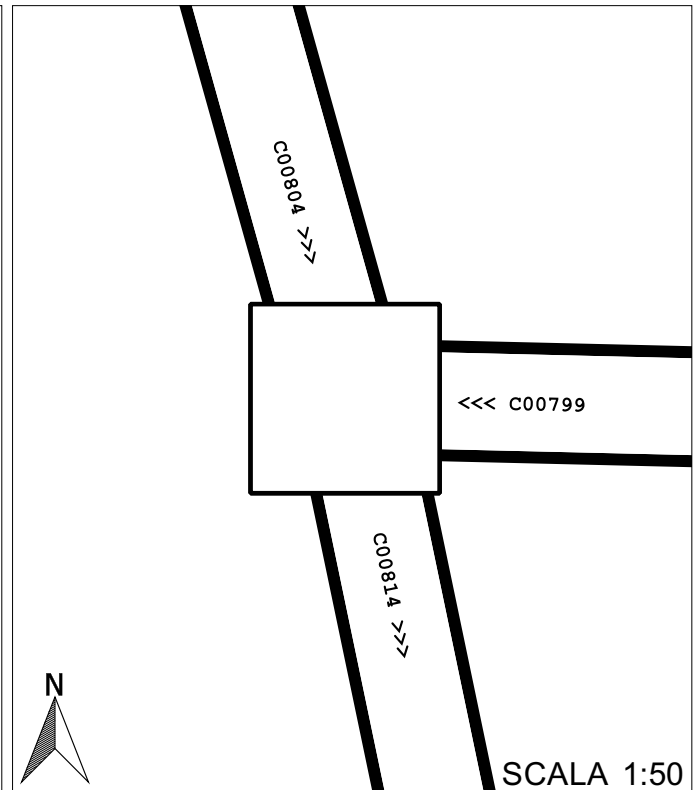
Data rilievo: 2017 05 22

Coordinata x: 1728880.908
Coordinata y: 5060948.231
Indirizzo: Via Pascoli
Comune: Castelfranco Veneto

Tipo: pozzetto ispezione
Rete: bianca
Forma: rettangolare

Quota piano strada: 38.59
Quota cielo:
Quota fondo: 36.96

Sedimenti: 0%
Livello acqua stagnante: -

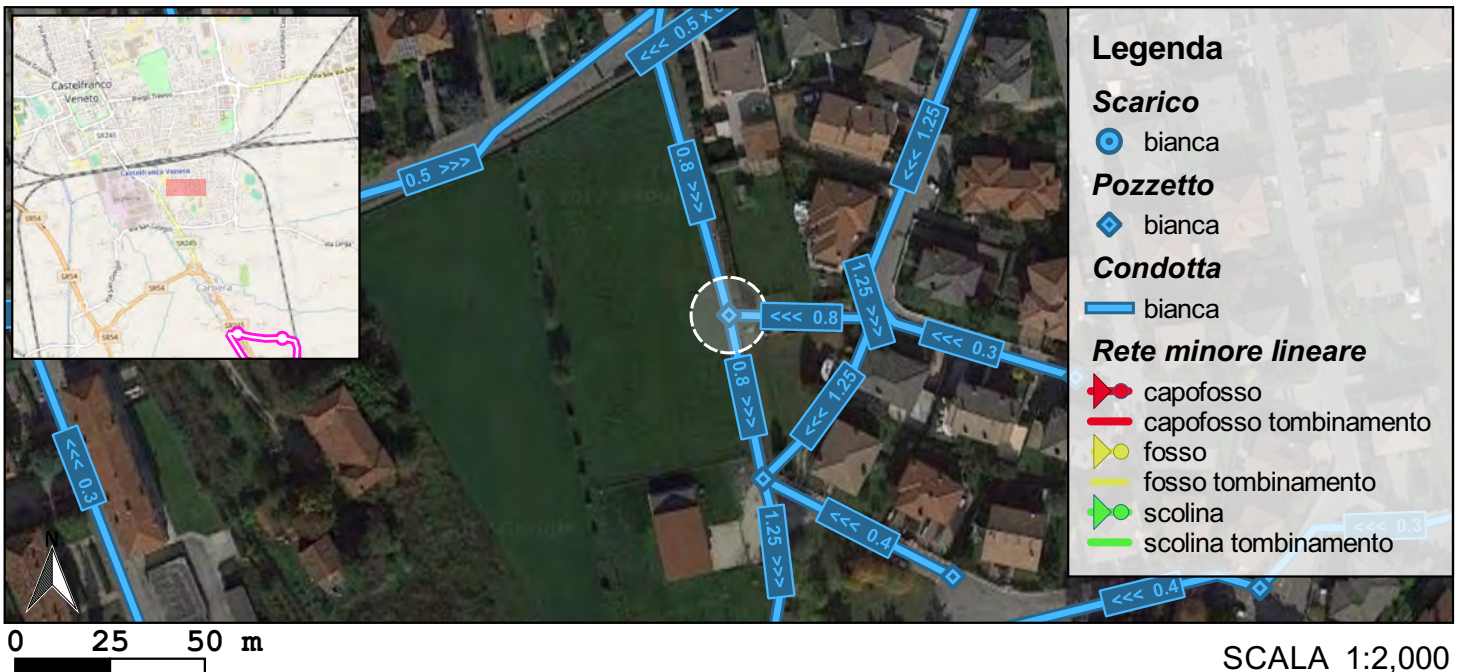


CONDOTTE USCITA

Codice	Materiale	Forma	Dimensioni (m)	Manutenzione	Quota scorrimento (m s.m.m.)
C00814	cem	circolare	0.8	buona	36.96

CONDOTTE ENTRATA

Codice	Materiale	Forma	Dimensioni (m)	Manutenzione	Quota scorrimento (m s.m.m.)
C00799	cem	circolare	0.8	buona	36.99
C00804	cem	circolare	0.8	buona	36.97





Codice: P00786

Data rilievo: 2017 05 22



Foto interno



Foto interno



Foto esterna



Codice: P00787

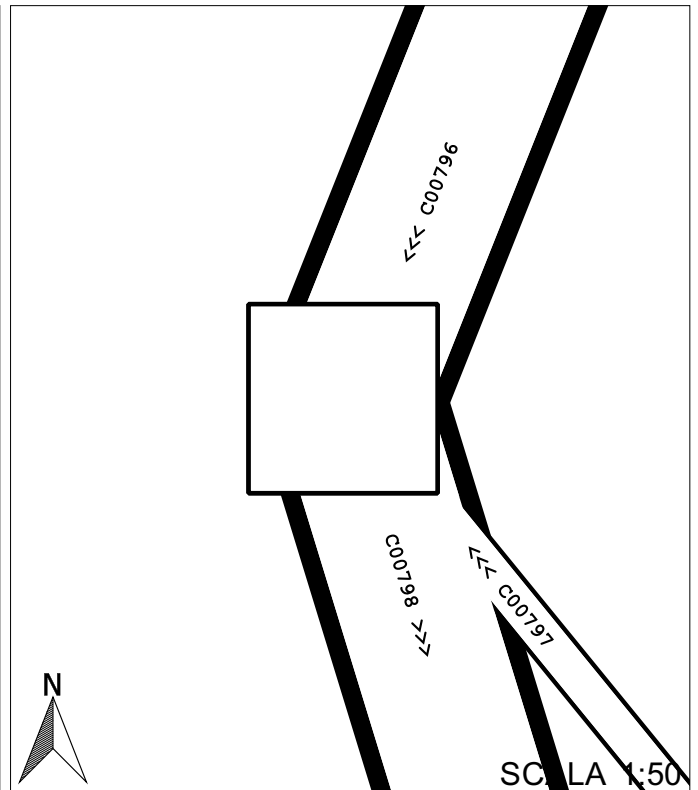
Data rilievo: 2017 05 22

Coordinata x: 1728916.526
Coordinata y: 5060956.096
Indirizzo: Via Pascoli
Comune: Castelfranco Veneto

Tipo: pozzetto ispezione
Rete: bianca
Forma: rettangolare

Quota piano strada: 38.34
Quota cielo: -
Quota fondo: 36.97

Sedimenti: 0%
Livello acqua stagnante: -

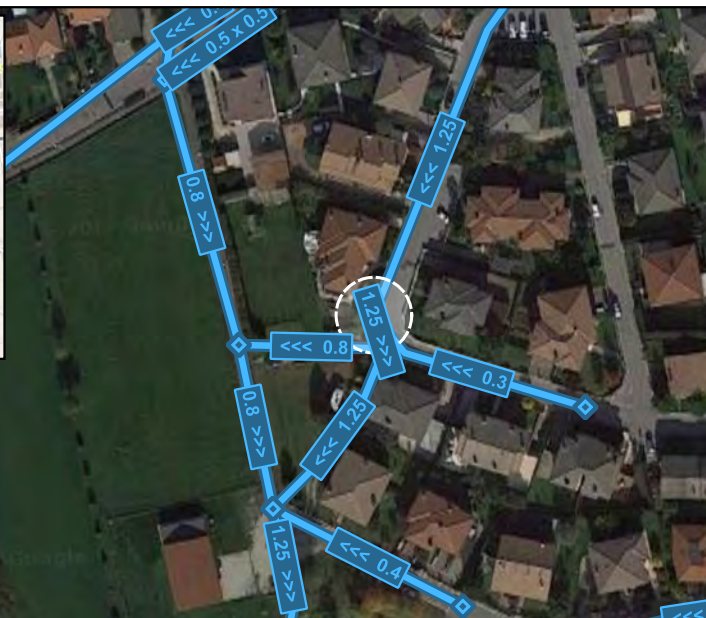
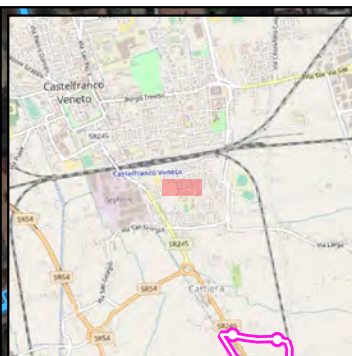


CONDOTTE USCITA

Codice	Materiale	Forma	Dimensioni (m)	Manutenzione	Quota scorrimento (m s.m.m.)
C00798	cem	circolare	1.25	buona	36.97

CONDOTTE ENTRATA

Codice	Materiale	Forma	Dimensioni (m)	Manutenzione	Quota scorrimento (m s.m.m.)
C00797	cem	circolare	0.3	buona	
C00796	cem	circolare	1.25	buona	36.97



Legenda

Scarico

- bianca

Pozzetto

- bianca

Condotta

- bianca

Rete minore lineare

- capofosso
- capofosso tombinamento
- fosso
- fosso tombinamento
- scolina
- scolina tombinamento



SCALA 1:2,000



Codice: P00787

Data rilievo: 2017 05 22



Foto interno



Foto esterna



Codice: P00788

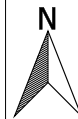
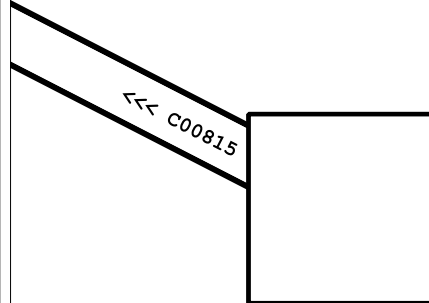
Data rilievo: 2017 05 22

Coordinata x: 1728939.98452174
Coordinata y: 5060879.26077823
Indirizzo:
Comune: **Castelfranco Veneto**

Tipo: **pozzetto ispezione**
Rete: **bianca**
Forma: **rettangolare**

Quota piano strada: **0**
Quota cielo:
Quota fondo: **-1**

Sedimenti: **0%**
Livello acqua stagnante: **-**



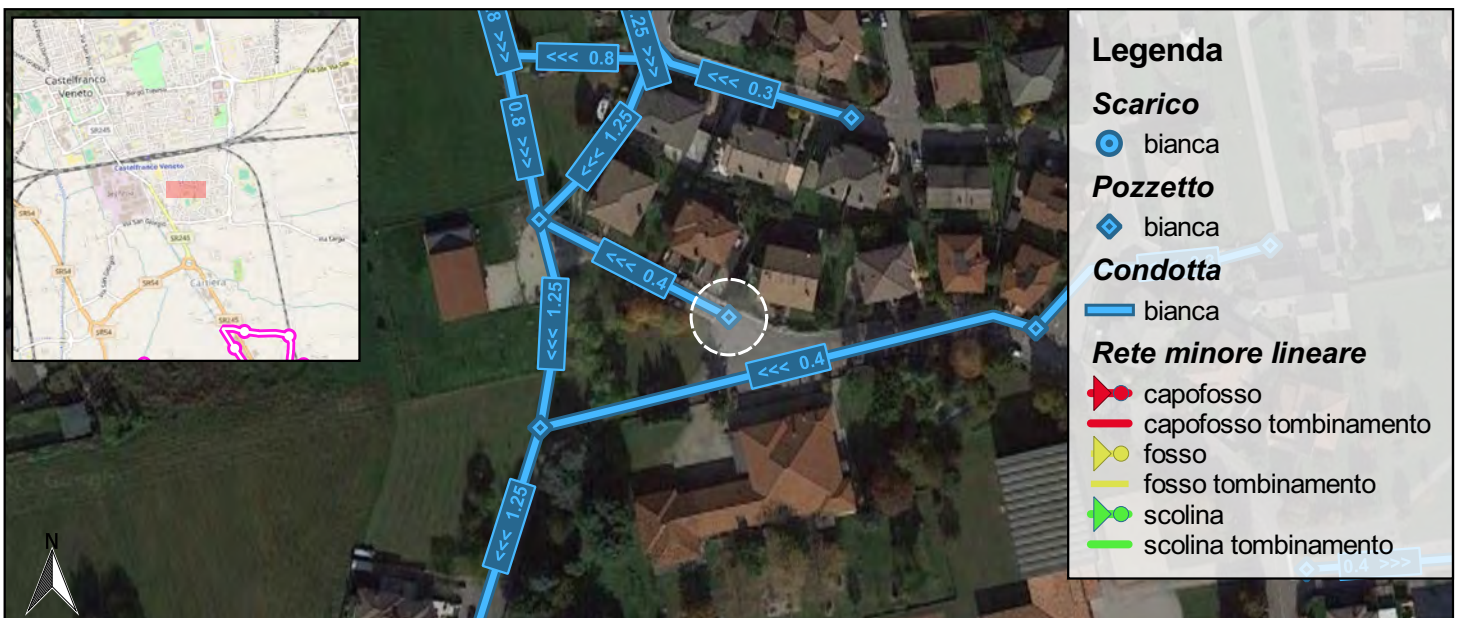
SCALA 1:50

CONDOTTE USCITA

Codice	Materiale	Forma	Dimensioni (m)	Manutenzione	Quota scorrimento (m s.m.m.)
C00815	cem	circolare	0.4	buona	-0.77

CONDOTTE ENTRATA

Codice	Materiale	Forma	Dimensioni (m)	Manutenzione	Quota scorrimento (m s.m.m.)



0 25 50 m

SCALA 1:2,000



Codice: P00788

Data rilievo: 2017 05 22



Foto interno



Foto interno




Foto esterna



Codice: P00789

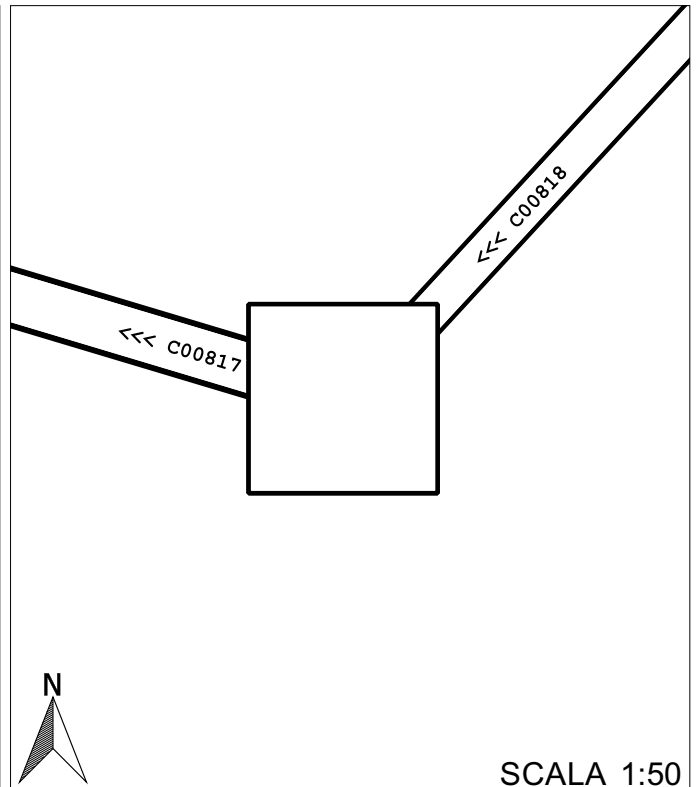
Data rilievo: 2017 05 22

Coordinata x: 1729020.939
Coordinata y: 5060876.266
Indirizzo: **Via Manzoni**
Comune: **Castelfranco Veneto**

Tipo: **pozzetto ispezione**
Rete: **bianca**
Forma: **rettangolare**

Quota piano strada: **38.03**
Quota cielo:
Quota fondo: **36.75**

Sedimenti: **0%**
Livello acqua stagnante: -

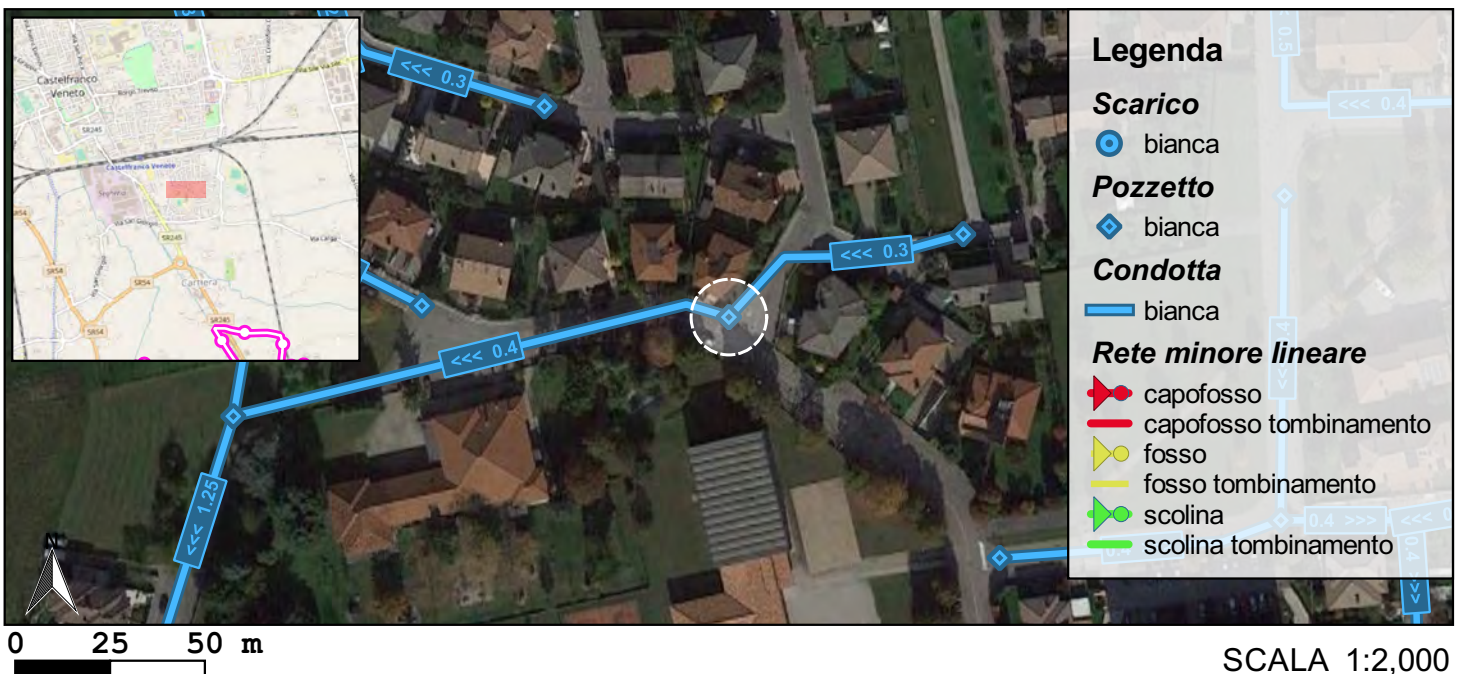


CONDOTTE USCITA

Codice	Materiale	Forma	Dimensioni (m)	Manutenzione	Quota scorrimento (m s.m.m.)
C00817	cem	circolare	0.4	buona	36.85

CONDOTTE ENTRATA

Codice	Materiale	Forma	Dimensioni (m)	Manutenzione	Quota scorrimento (m s.m.m.)
C00818	cem	circolare	0.3	buona	36.83





Codice: P00789

Data rilievo: 2017 05 22



Foto interno



Foto esterna



Codice: P00790

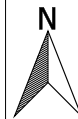
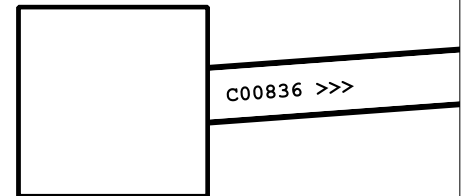
Data rilievo: 2017 05 22

Coordinata x: 1729092.349
Coordinata y: 5060812.772
Indirizzo: **Via Ruzante**
Comune: **Castelfranco Veneto**

Tipo: **pozzetto ispezione**
Rete: **bianca**
Forma: **rettangolare**

Quota piano strada: **38**
Quota cielo:
Quota fondo: **36.8**

Sedimenti: **0%**
Livello acqua stagnante: -



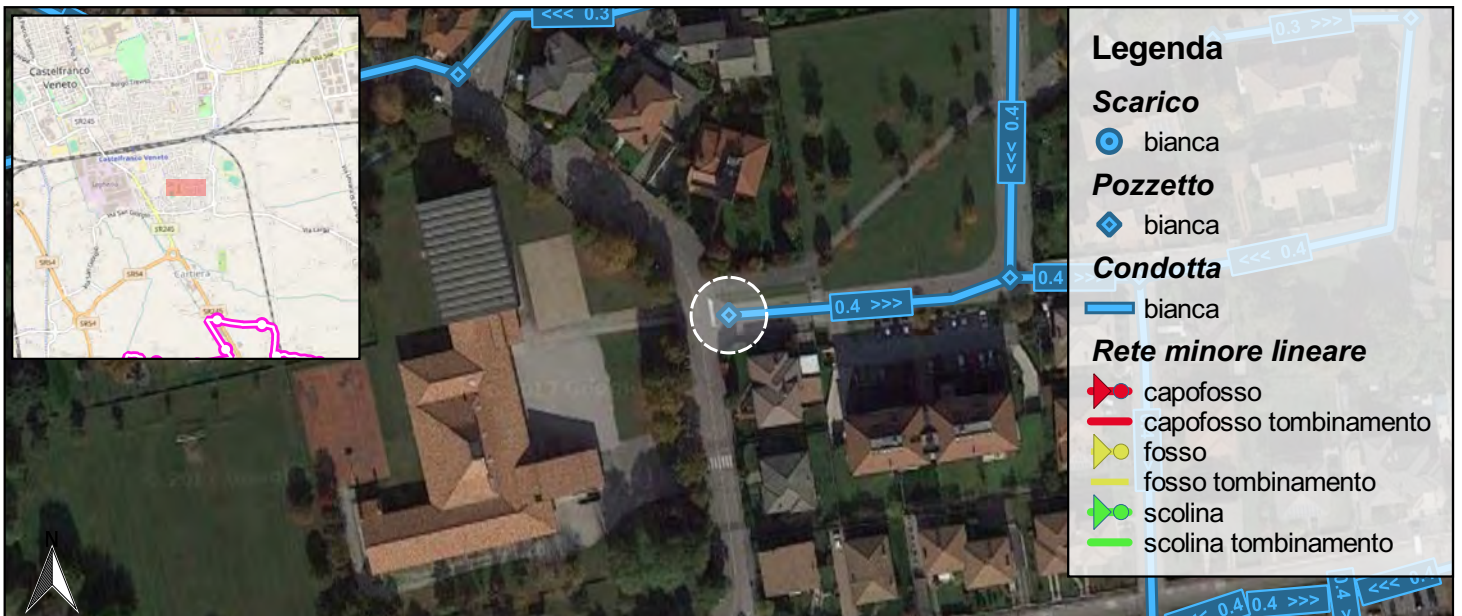
SCALA 1:50

CONDOTTE USCITA

Codice	Materiale	Forma	Dimensioni (m)	Manutenzione	Quota scorrimento (m s.m.m.)
C00836	cem	circolare	0.4	buona	36.85

CONDOTTE ENTRATA

Codice	Materiale	Forma	Dimensioni (m)	Manutenzione	Quota scorrimento (m s.m.m.)



Legenda

Scarico

- bianca

Pozzetto

- bianca

Condotta

- bianca

Rete minore lineare

- capofosso
- capofosso tombinamento
- fosso
- fosso tombinamento
- scolina
- scolina tombinamento



SCALA 1:2,000



Codice: P00790

Data rilievo: 2017 05 22




Foto interno



Foto interno



Foto esterna



Codice: P00791

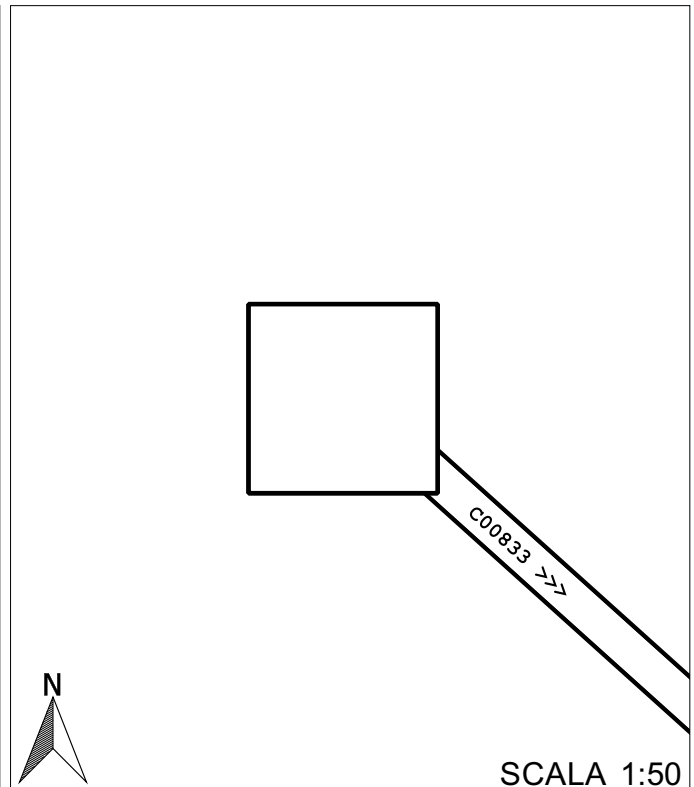
Data rilievo: 2017 05 22

Coordinata x: 1729061.489
Coordinata y: 5060660.491
Indirizzo: **Via Zanella**
Comune: **Castelfranco Veneto**

Tipo: **pozzetto ispezione**
Rete: **bianca**
Forma: **rettangolare**

Quota piano strada: **37.66**
Quota cielo:
Quota fondo: **36.78**

Sedimenti: **0%**
Livello acqua stagnante: -

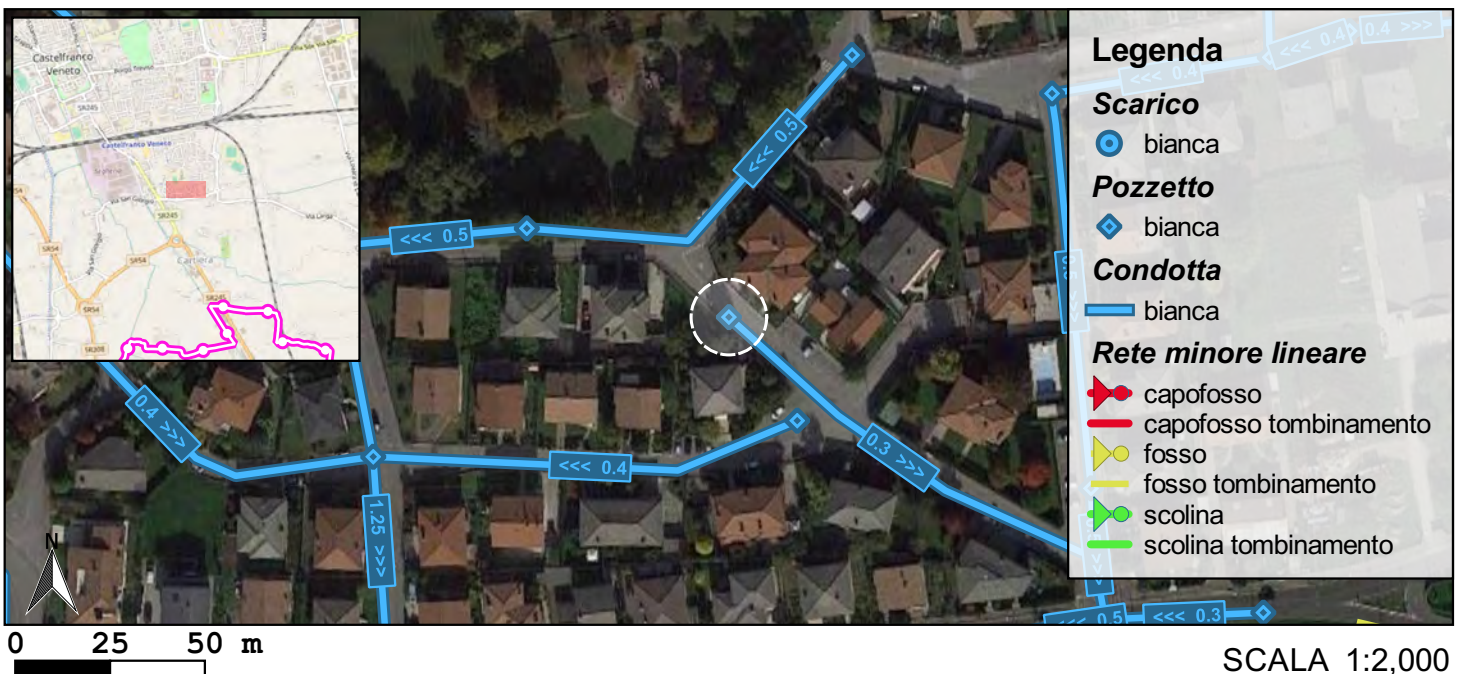


CONDOTTE USCITA

Codice	Materiale	Forma	Dimensioni (m)	Manutenzione	Quota scorrimento (m s.m.m.)
C00833	cem	circolare	0.3	buona	36.79

CONDOTTE ENTRATA

Codice	Materiale	Forma	Dimensioni (m)	Manutenzione	Quota scorrimento (m s.m.m.)





Codice: P00791

Data rilievo: 2017 05 22



Foto interno



Foto esterna



Codice: P00792

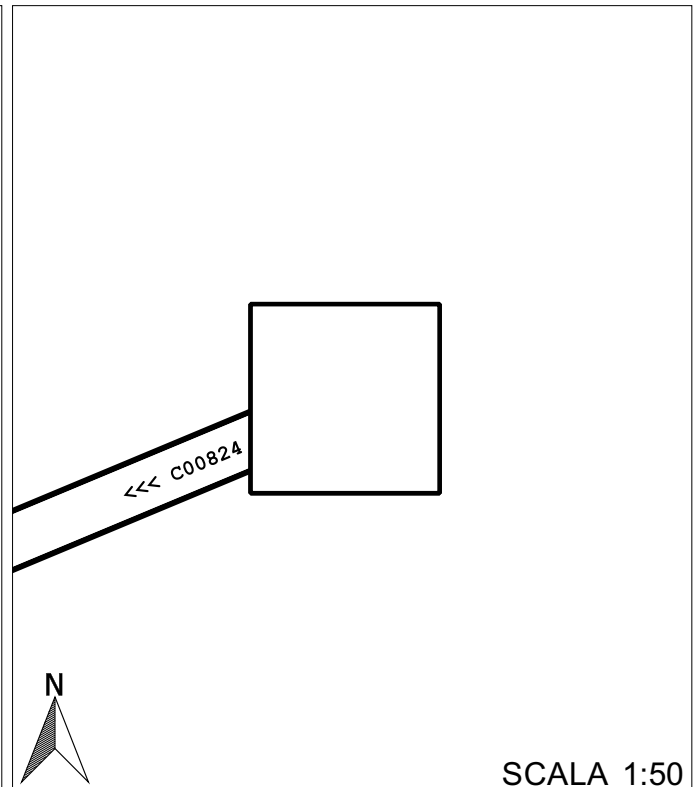
Data rilievo: 2017 05 22

Coordinata x: 1729079.512
Coordinata y: 5060633.187
Indirizzo: **Via Negri**
Comune: **Castelfranco Veneto**

Tipo: **pozzetto ispezione**
Rete: **bianca**
Forma: **rettangolare**

Quota piano strada: **37.74**
Quota cielo:
Quota fondo: **36.47**

Sedimenti: **0%**
Livello acqua stagnante: -

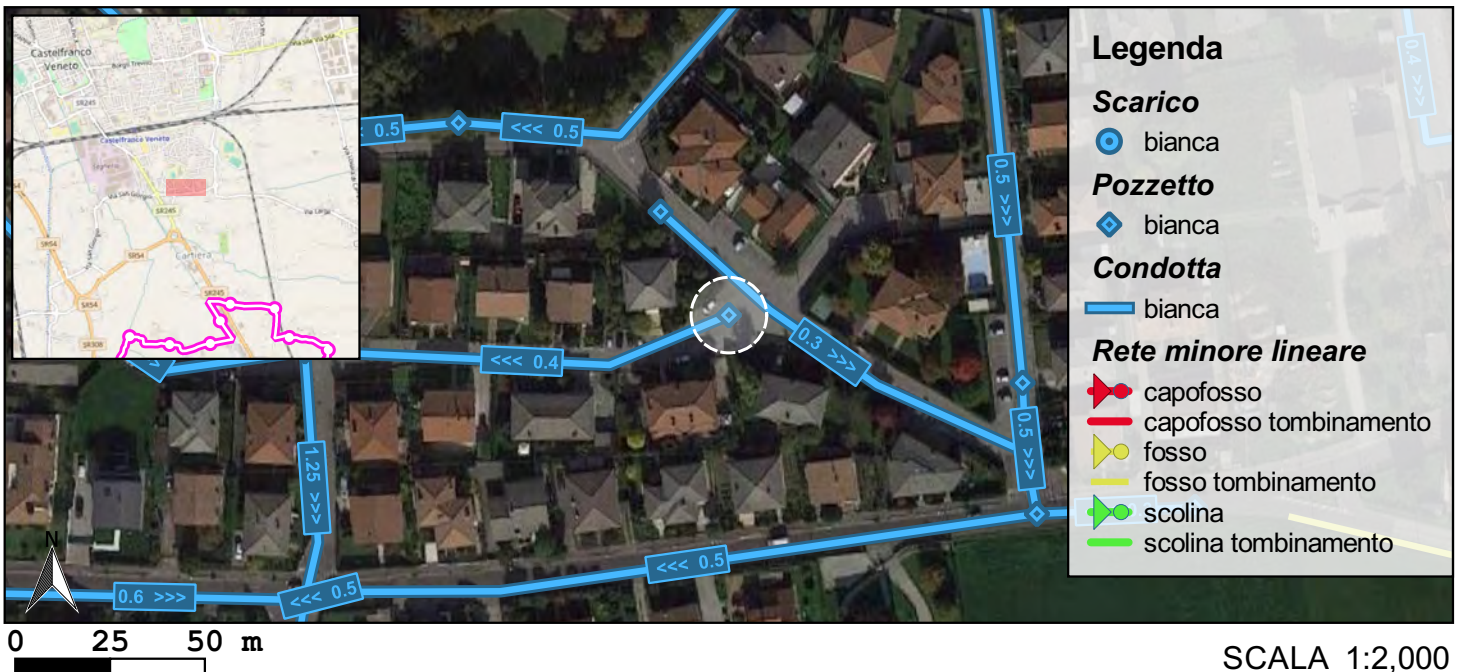


CONDOTTE USCITA

Codice	Materiale	Forma	Dimensioni (m)	Manutenzione	Quota scorrimento (m s.m.m.)
C00824	cem	circolare	0.4	buona	

CONDOTTE ENTRATA

Codice	Materiale	Forma	Dimensioni (m)	Manutenzione	Quota scorrimento (m s.m.m.)





Codice: P00792

Data rilievo: 2017 05 22




Foto interno



Foto esterna



Codice: P00793

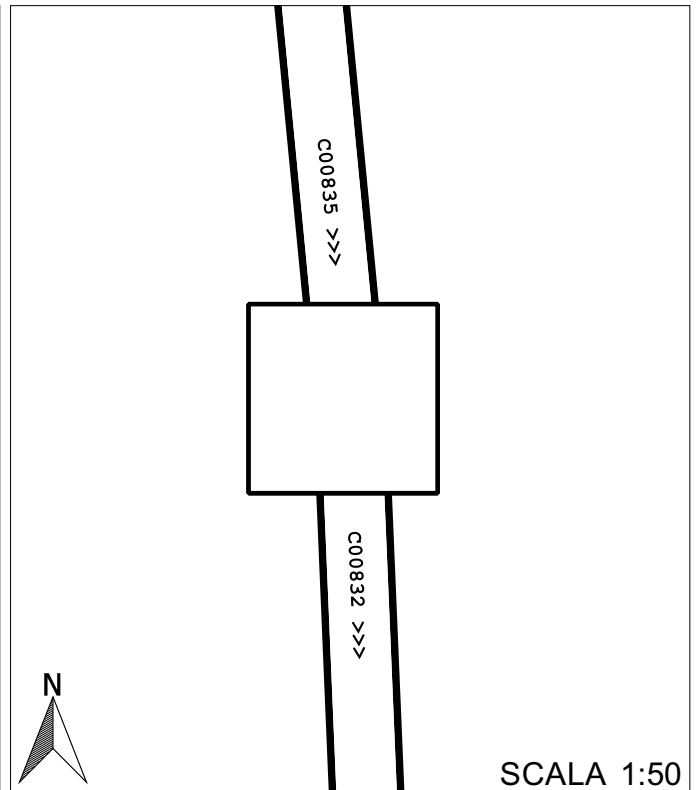
Data rilievo: 2017 05 22

Coordinata x: 1729156.983
Coordinata y: 5060615.335
Indirizzo: **Via Leopardi**
Comune: **Castelfranco Veneto**

Tipo: **pozzetto ispezione**
Rete: **bianca**
Forma: **rettangolare**

Quota piano strada: **37.35**
Quota cielo: -
Quota fondo: **36.46**

Sedimenti: **0%**
Livello acqua stagnante: -



CONDOTTE USCITA

Codice	Materiale	Forma	Dimensioni (m)	Manutenzione	Quota scorrimento (m s.m.m.)
C00832	cem	circolare	0.5	buona	36.58

CONDOTTE ENTRATA

Codice	Materiale	Forma	Dimensioni (m)	Manutenzione	Quota scorrimento (m s.m.m.)
C00835	cem	circolare	0.5	buona	36.58





Codice: P00793

Data rilievo: 2017 05 22



Foto interno



Foto esterna



Codice: P00794

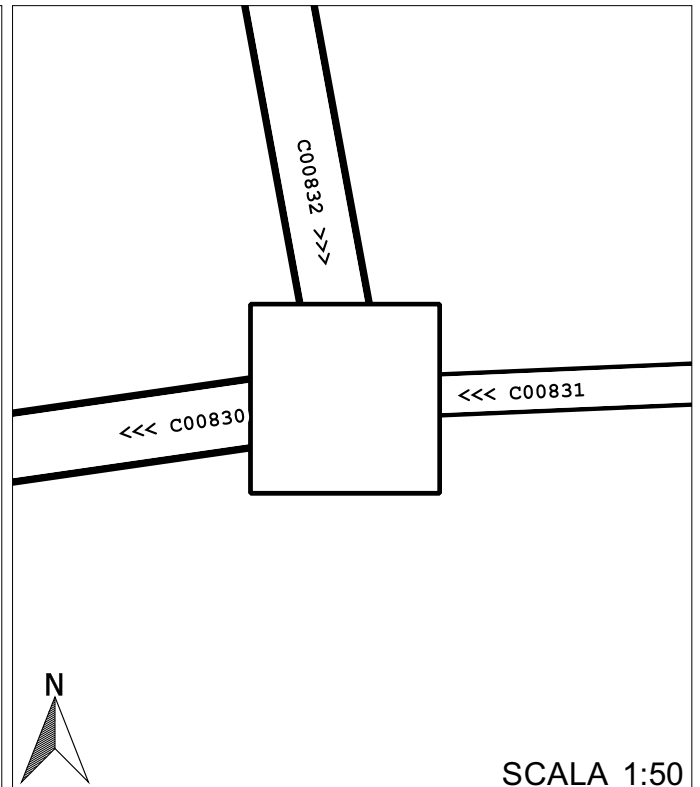
Data rilievo: 2017 05 22

Coordinata x: 1729160.749
Coordinata y: 5060580.769
Indirizzo: **Via De Amicis**
Comune: **Castelfranco Veneto**

Tipo: **pozzetto ispezione**
Rete: **bianca**
Forma: **rettangolare**

Quota piano strada: **37.1**
Quota cielo:
Quota fondo: **35.9**

Sedimenti: **0%**
Livello acqua stagnante: -

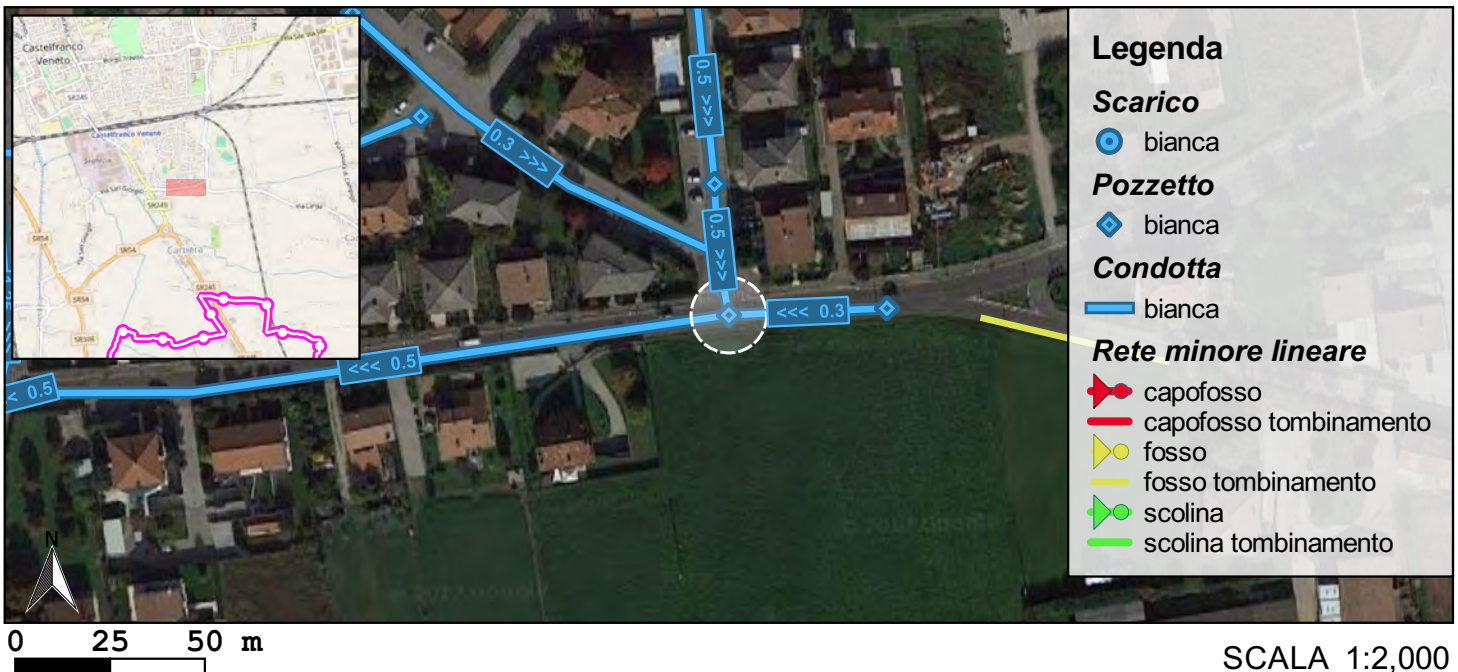


CONDOTTE USCITA

Codice	Materiale	Forma	Dimensioni (m)	Manutenzione	Quota scorrimento (m s.m.m.)
C00830	cem	circolare	0.5	buona	35.98

CONDOTTE ENTRATA

Codice	Materiale	Forma	Dimensioni (m)	Manutenzione	Quota scorrimento (m s.m.m.)
C00831	cem	circolare	0.3	buona	36.06
C00832	cem	circolare	0.5	buona	36.04





Codice: P00794

Data rilievo: 2017 05 22



Foto interno



Foto interno



Foto esterna



Codice: P00795

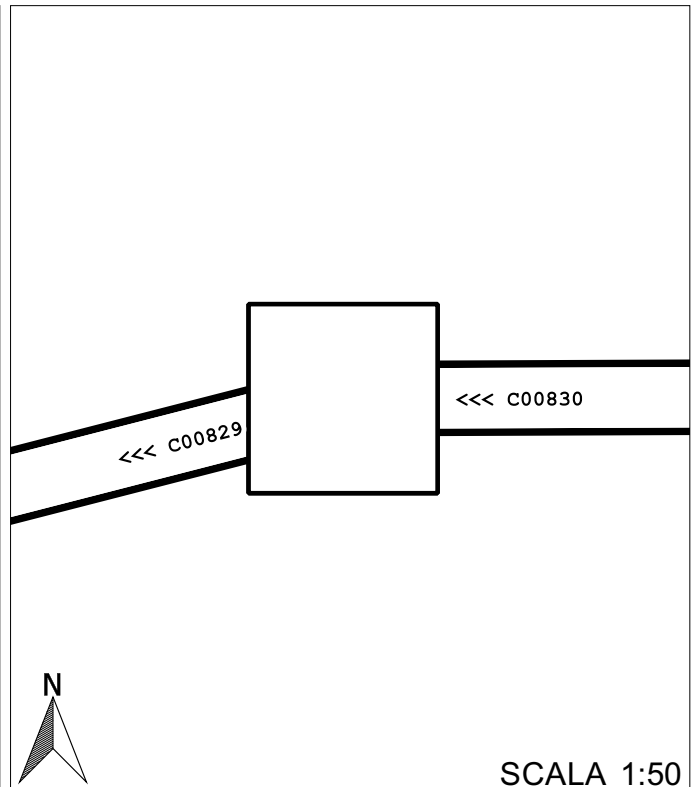
Data rilievo: 2017 05 22

Coordinata x: 1728975.965
Coordinata y: 5060560.182
Indirizzo: **Via De Amicis**
Comune: **Castelfranco Veneto**

Tipo: **pozzetto ispezione**
Rete: **bianca**
Forma: **rettangolare**

Quota piano strada: **37.41**
Quota cielo:
Quota fondo: **35.8**

Sedimenti: **1300%**
Livello acqua stagnante: -



CONDOTTE USCITA

Codice	Materiale	Forma	Dimensioni (m)	Manutenzione	Quota scorrimento (m s.m.m.)
C00829	cem	circolare	0.5	buona	35.8

CONDOTTE ENTRATA

Codice	Materiale	Forma	Dimensioni (m)	Manutenzione	Quota scorrimento (m s.m.m.)
C00830	cem	circolare	0.5	buona	35.8





Foto interno



Foto esterna



Codice: P00796

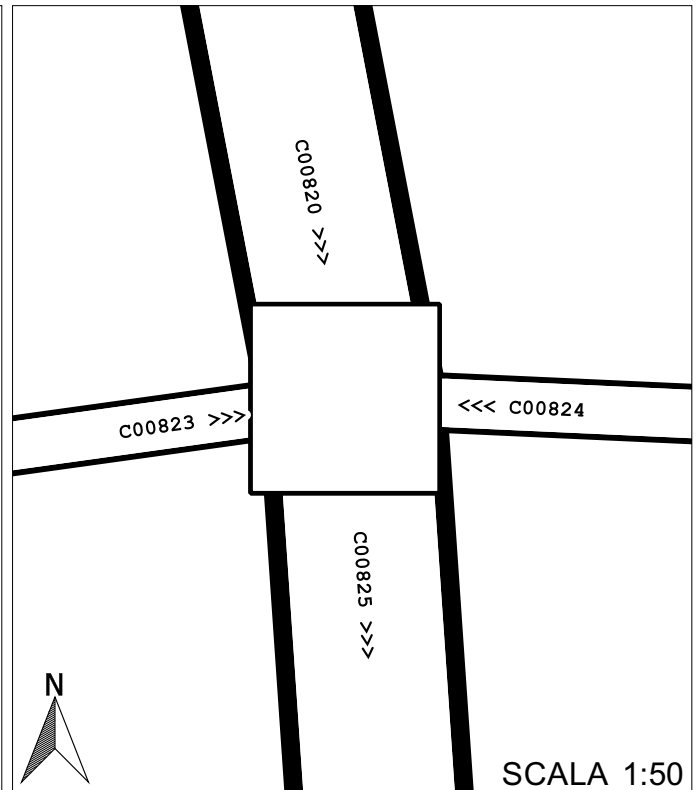
Data rilievo: 2017 05 22

Coordinata x: 1728967.694
Coordinata y: 5060623.668
Indirizzo: Via Prati
Comune: Castelfranco Veneto

Tipo: pozzetto ispezione
Rete: bianca
Forma: rettangolare

Quota piano strada: 37.86
Quota cielo: -
Quota fondo: 36.14

Sedimenti: 0%
Livello acqua stagnante: -

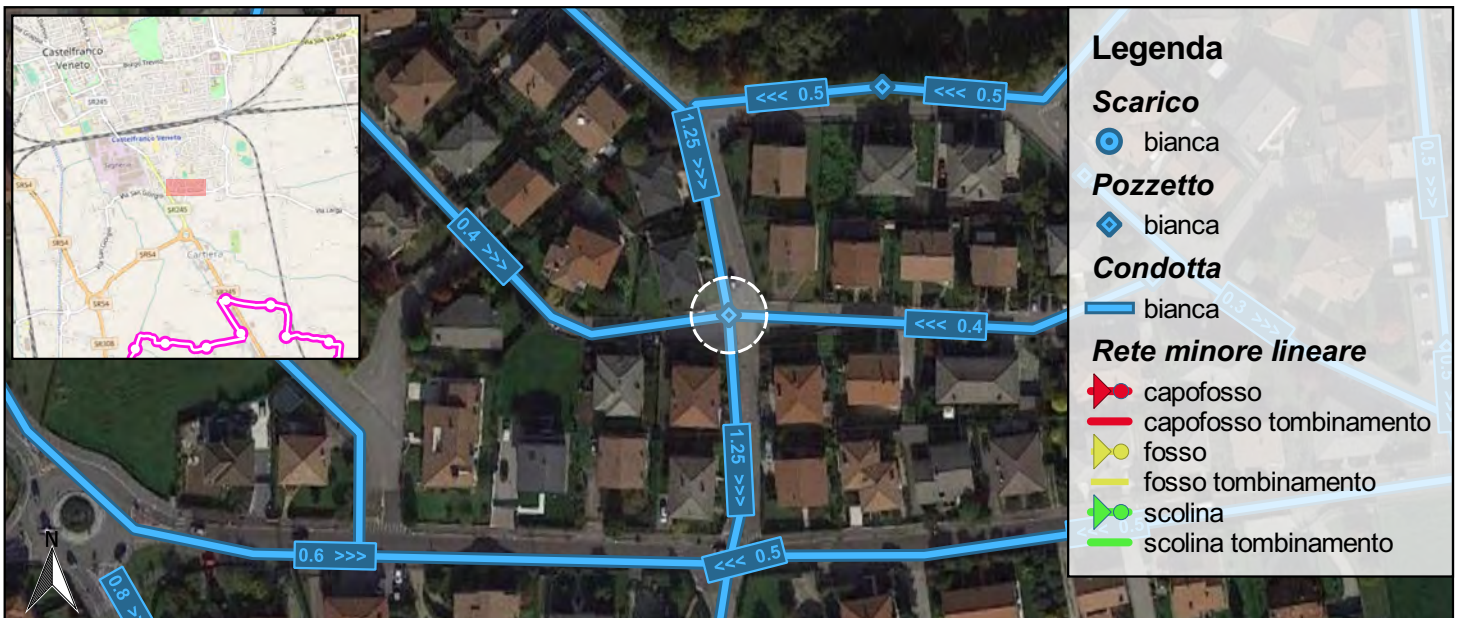


CONDOTTE USCITA

Codice	Materiale	Forma	Dimensioni (m)	Manutenzione	Quota scorrimento (m s.m.m.)
C00825	cem	circolare	1.25	buona	36.14

CONDOTTE ENTRATA

Codice	Materiale	Forma	Dimensioni (m)	Manutenzione	Quota scorrimento (m s.m.m.)
C00823	cem	circolare	0.4	buona	
C00824	cem	circolare	0.4	buona	36.59
C00820	cem	circolare	1.25	buona	36.14



0 25 50 m

SCALA 1:2,000



Codice: P00796

Data rilievo: 2017 05 22



Foto interno



Foto interno




Foto esterna



Codice: P00797

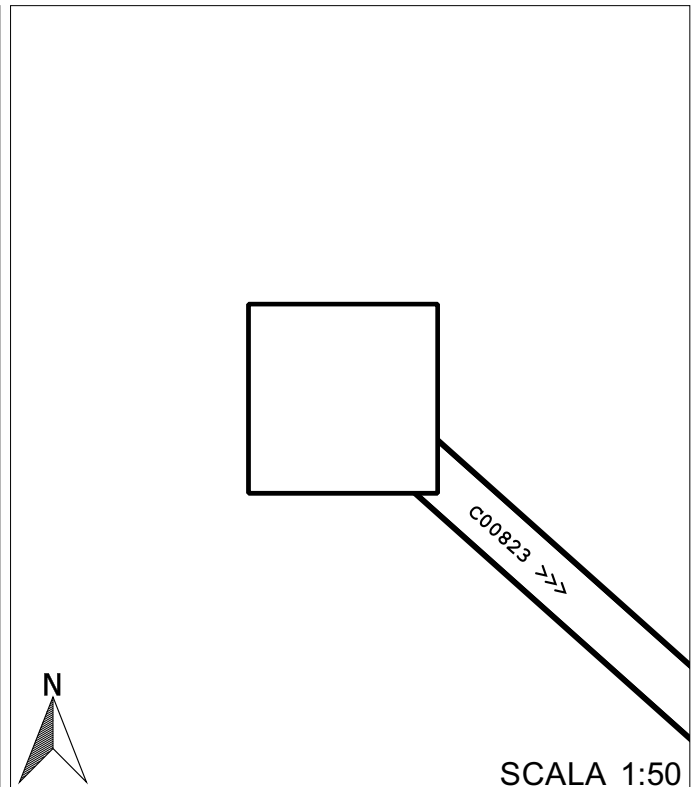
Data rilievo: 2017 05 22

Coordinata x: 1728852.248
Coordinata y: 5060694.562
Indirizzo: **Via Negri**
Comune: **Castelfranco Veneto**

Tipo: **pozzetto ispezione**
Rete: **bianca**
Forma: **rettangolare**

Quota piano strada: **38.2**
Quota cielo:
Quota fondo: **37.26**

Sedimenti: **0%**
Livello acqua stagnante: -



CONDOTTE USCITA

Codice	Materiale	Forma	Dimensioni (m)	Manutenzione	Quota scorrimento (m s.m.m.)
C00823	cem	circolare	0.4	buona	37.38

CONDOTTE ENTRATA

Codice	Materiale	Forma	Dimensioni (m)	Manutenzione	Quota scorrimento (m s.m.m.)





Codice: P00797

Data rilievo: 2017 05 22



Foto interno



Foto esterna



Codice: P00798

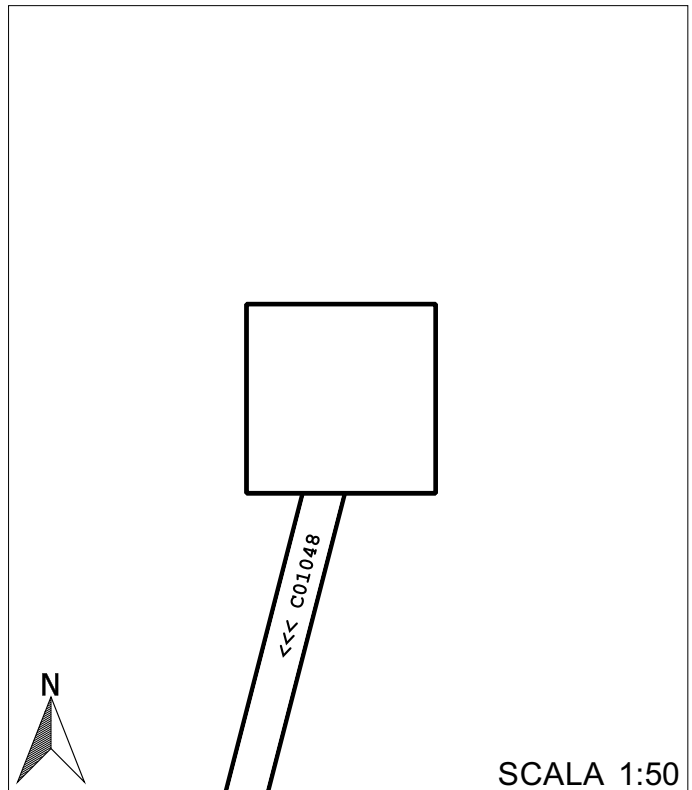
Data rilievo: 2017 05 22

Coordinata x: 1728852.494
Coordinata y: 5060739.718
Indirizzo: **Via Giusti**
Comune: **Castelfranco Veneto**

Tipo: **pozzetto ispezione**
Rete: **bianca**
Forma: **rettangolare**

Quota piano strada: **38.19**
Quota cielo:
Quota fondo: **37.1**

Sedimenti: **0%**
Livello acqua stagnante: -



CONDOTTE USCITA

Codice	Materiale	Forma	Dimensioni (m)	Manutenzione	Quota scorrimento (m s.m.m.)
C01048		circolare	0.3	buona	

CONDOTTE ENTRATA

Codice	Materiale	Forma	Dimensioni (m)	Manutenzione	Quota scorrimento (m s.m.m.)



Legenda

Scarico

- bianca

Pozzetto

- ◊ bianca

Condotta

- bianca

Rete minore lineare

- ▶ capofosso
- ▶ capofosso tombinamento
- ▶ fosso
- ▶ fosso tombinamento
- ▶ scolina
- ▶ scolina tombinamento

0 25 50 m

SCALA 1:2,000



Foto interno



Foto esterna



Codice: P00799

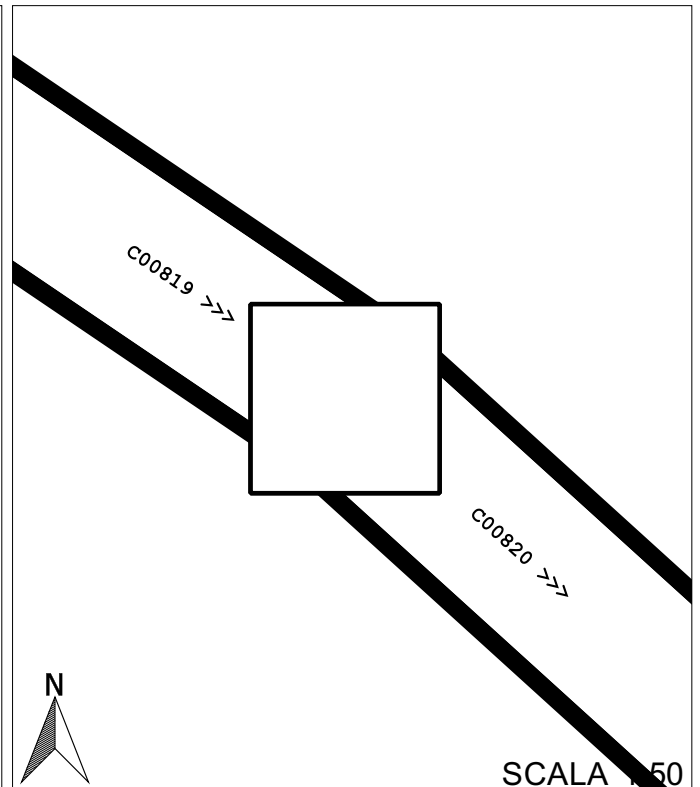
Data rilievo: 2017 05 22

Coordinata x: 1728876.31
Coordinata y: 5060749.574
Indirizzo: **Via Manzoni**
Comune: **Castelfranco Veneto**

Tipo: **pozzetto ispezione**
Rete: **bianca**
Forma: **rettangolare**

Quota piano strada: **38.19**
Quota cielo:
Quota fondo: **36.62**

Sedimenti: **0%**
Livello acqua stagnante: -

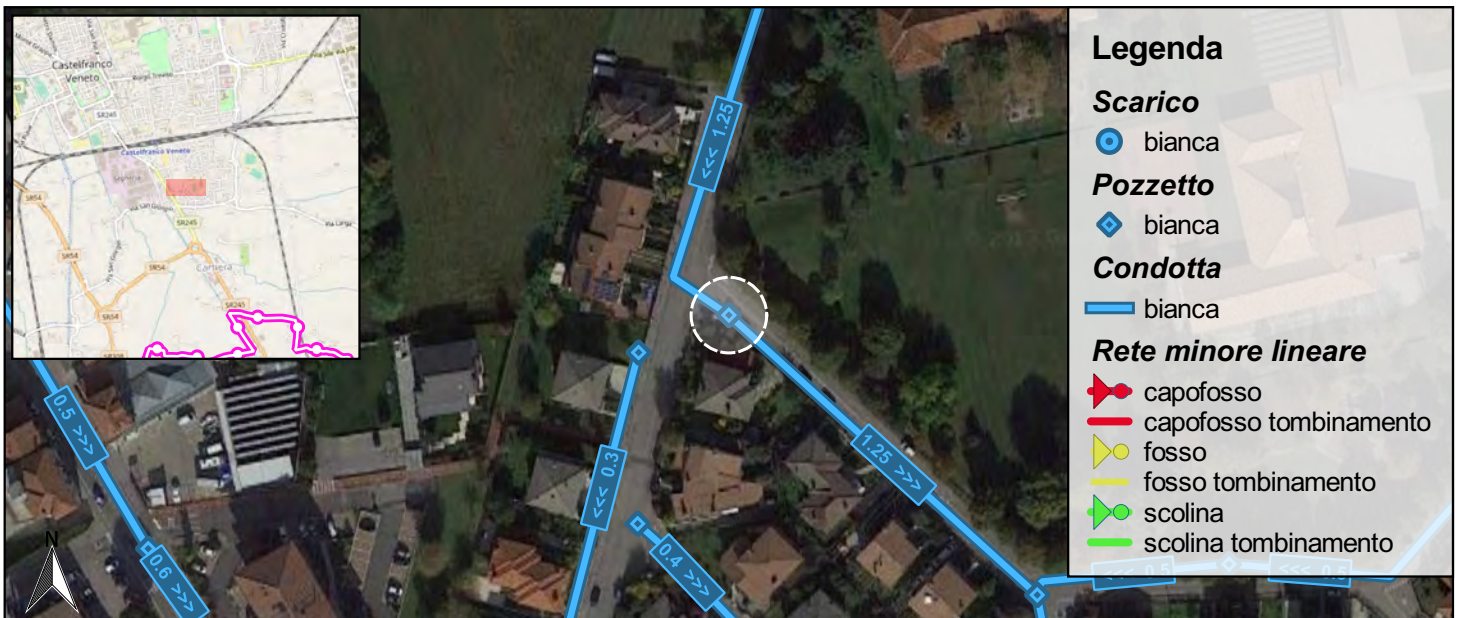


CONDOTTE USCITA

Codice	Materiale	Forma	Dimensioni (m)	Manutenzione	Quota scorrimento (m s.m.m.)
C00820	cem	circolare	1.25	buona	36.64

CONDOTTE ENTRATA

Codice	Materiale	Forma	Dimensioni (m)	Manutenzione	Quota scorrimento (m s.m.m.)
C00819	cem	circolare	1.25	buona	36.64



0 25 50 m

SCALA 1:2,000



Codice: P00799

Data rilievo: 2017 05 22



Foto interno




Foto interno



Foto esterna



Codice: P00800

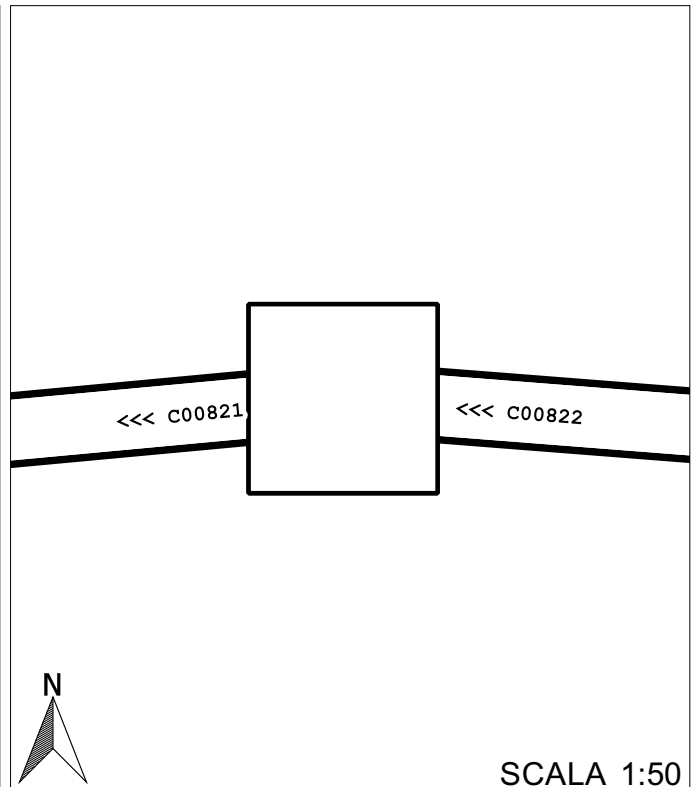
Data rilievo: 2017 05 22

Coordinata x: 1729008.193
Coordinata y: 5060683.889
Indirizzo: **Via Manzoni**
Comune: **Castelfranco Veneto**

Tipo: **pozzetto ispezione**
Rete: **bianca**
Forma: **rettangolare**

Quota piano strada: **37.83**
Quota cielo:
Quota fondo: **36.78**

Sedimenti: **0%**
Livello acqua stagnante: -

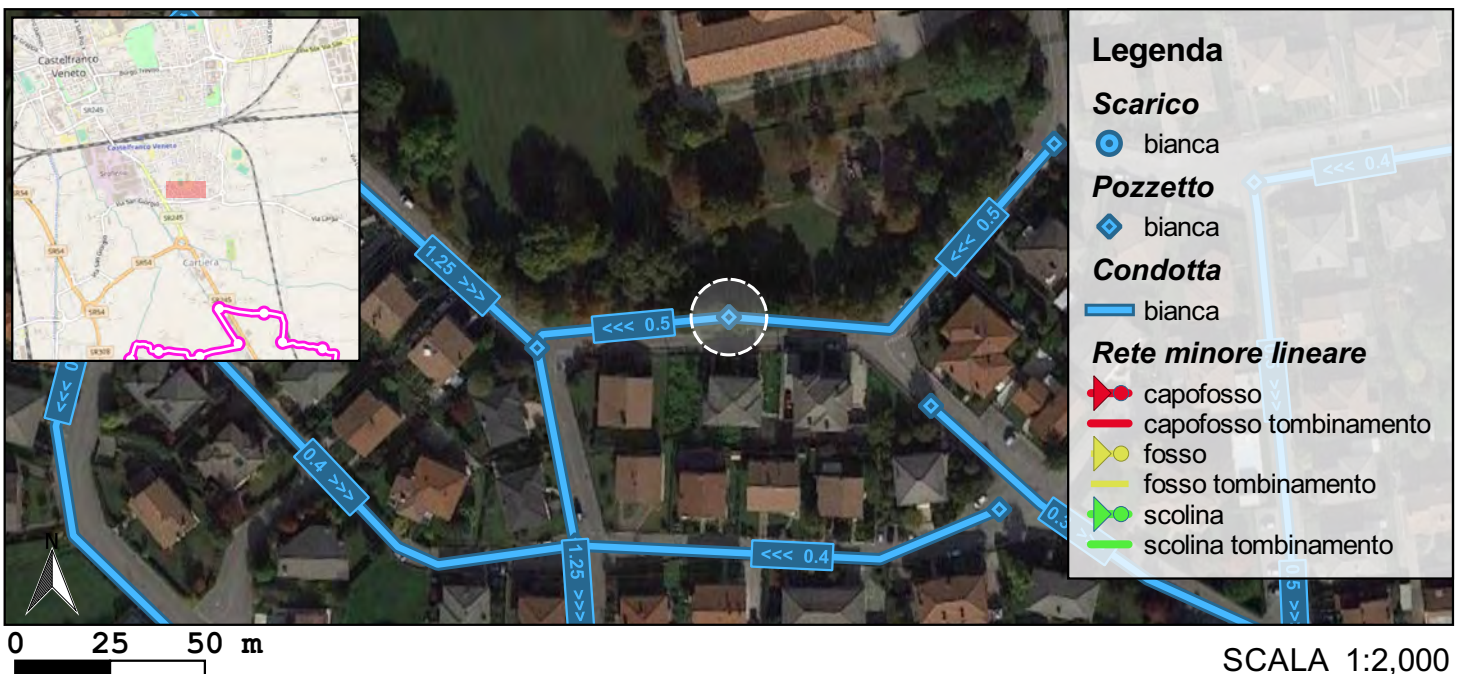


CONDOTTE USCITA

Codice	Materiale	Forma	Dimensioni (m)	Manutenzione	Quota scorrimento (m s.m.m.)
C00821	cem	circolare	0.5	buona	36.78

CONDOTTE ENTRATA

Codice	Materiale	Forma	Dimensioni (m)	Manutenzione	Quota scorrimento (m s.m.m.)
C00822	cem	circolare	0.5	buona	36.78





Codice: P00800

Data rilievo: 2017 05 22



Foto interno



Foto interno



Foto esterna



Codice: P00801

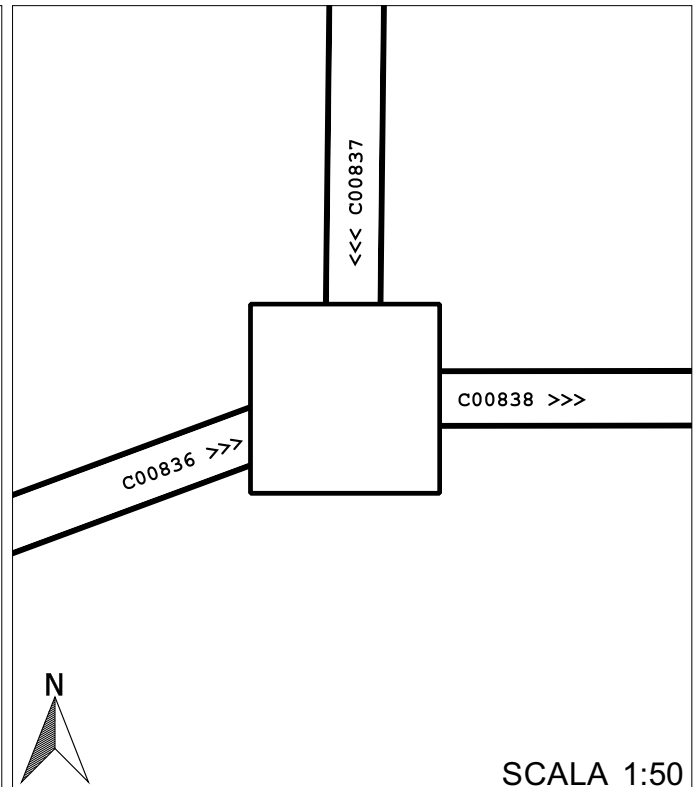
Data rilievo: 2017 05 22

Coordinata x: 1729166.5
Coordinata y: 5060822.676
Indirizzo: **Via Ruzzante**
Comune: **Castelfranco Veneto**

Tipo: **pozzetto ispezione**
Rete: **bianca**
Forma: **rettangolare**

Quota piano strada: **37.87**
Quota cielo:
Quota fondo: **36.75**

Sedimenti: **0%**
Livello acqua stagnante: -

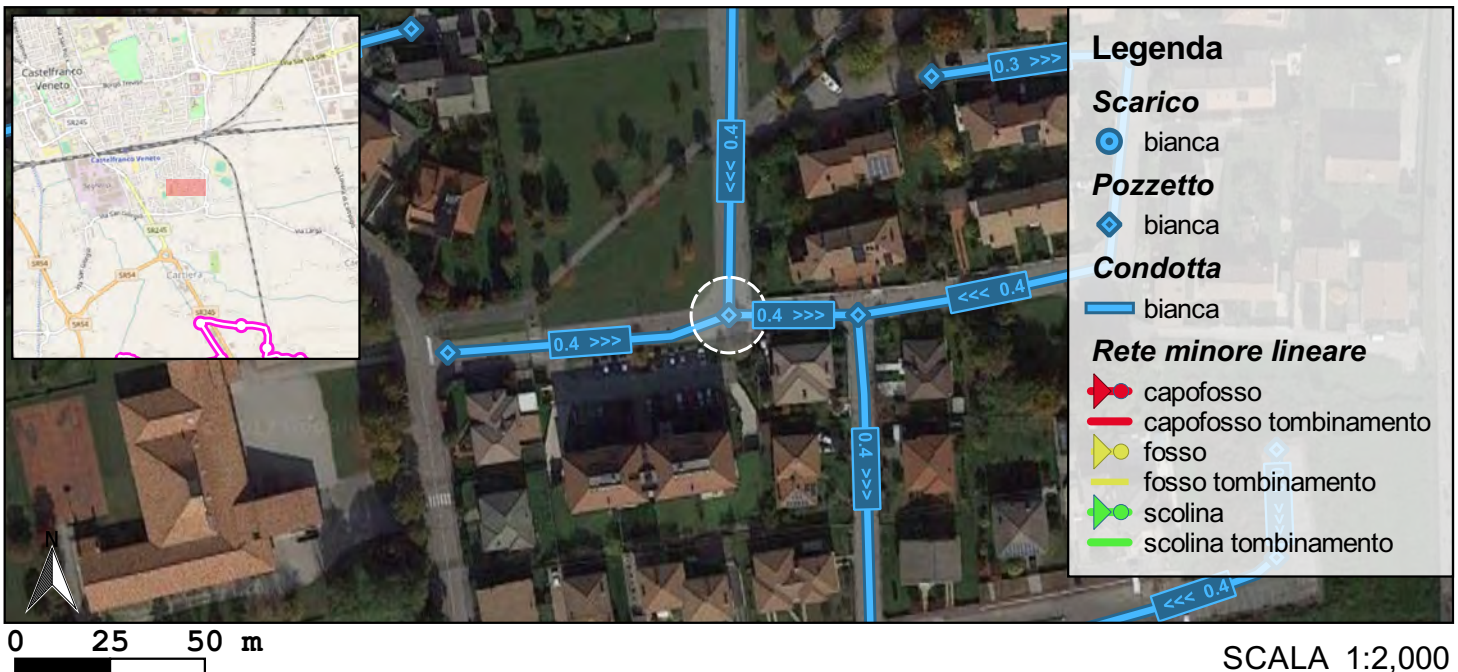


CONDOTTE USCITA

Codice	Materiale	Forma	Dimensioni (m)	Manutenzione	Quota scorrimento (m s.m.m.)
C00838	cem	circolare	0.4	buona	36.9

CONDOTTE ENTRATA

Codice	Materiale	Forma	Dimensioni (m)	Manutenzione	Quota scorrimento (m s.m.m.)
C00837	cem	circolare	0.4	buona	36.87
C00836	cem	circolare	0.4	buona	36.88





Codice: P00801

Data rilievo: 2017 05 22



Foto interno



Foto interno



Foto esterna



Codice: P00802

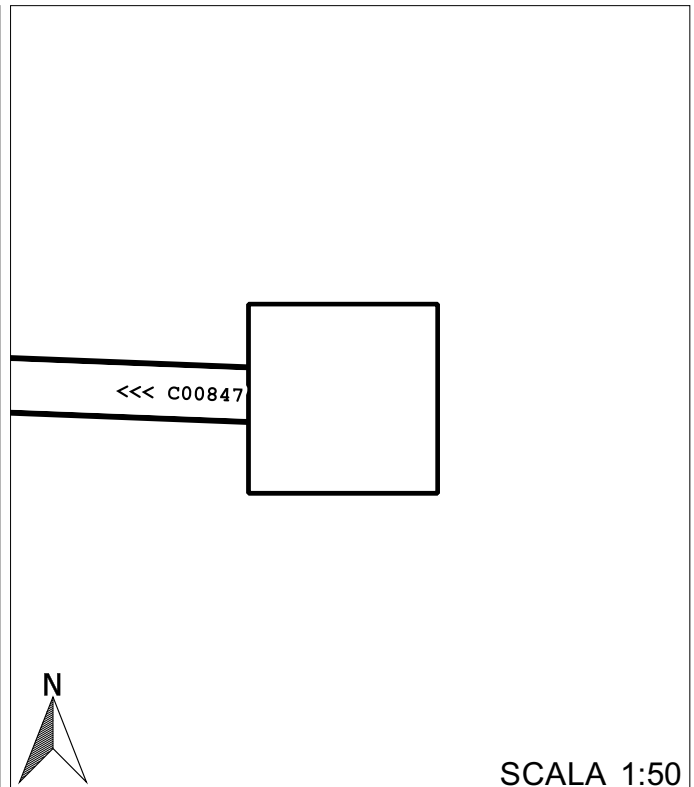
Data rilievo: 2017 05 22

Coordinata x: 1729312.632
Coordinata y: 5060931.144
Indirizzo: Via Goldoni
Comune: Castelfranco Veneto

Tipo: pozzetto ispezione
Rete: bianca
Forma: rettangolare

Quota piano strada: 37.94
Quota cielo:
Quota fondo: 37.05

Sedimenti: 0%
Livello acqua stagnante: -

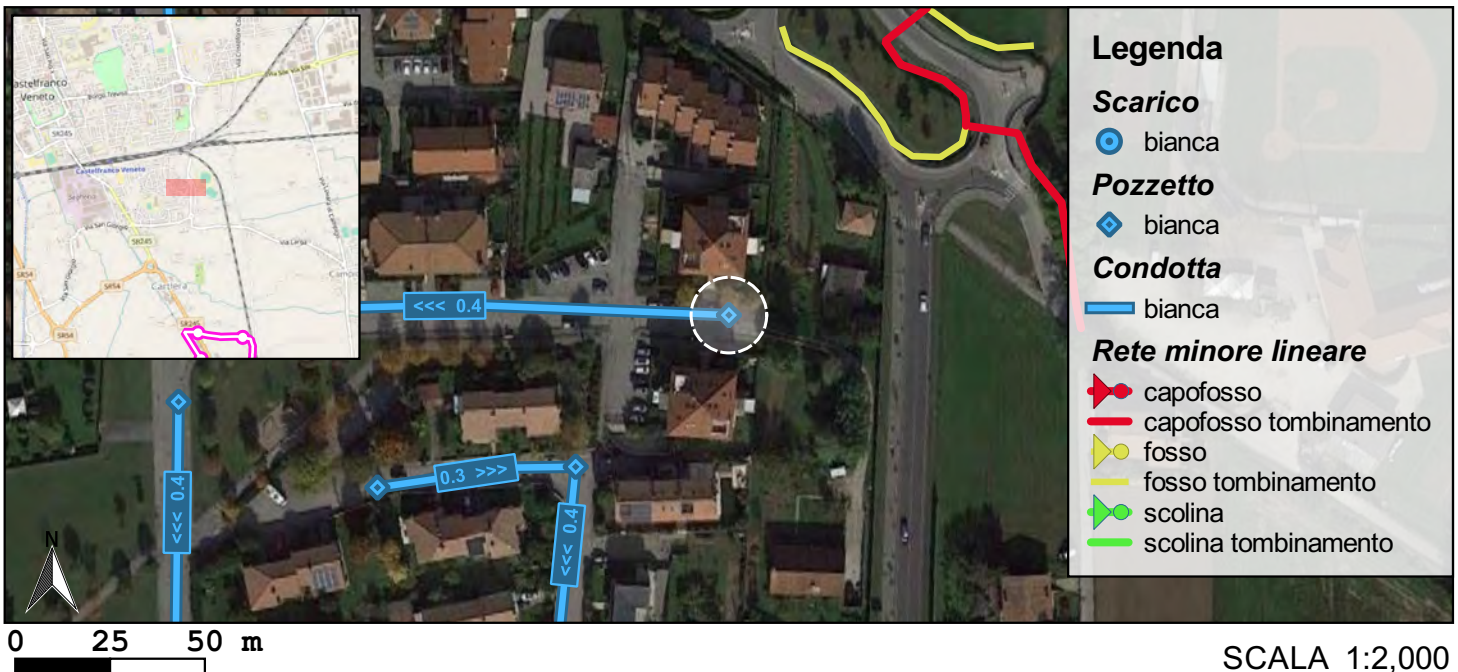


CONDOTTE USCITA

Codice	Materiale	Forma	Dimensioni (m)	Manutenzione	Quota scorrimento (m s.m.m.)
C00847	cem	circolare	0.4	buona	37.13

CONDOTTE ENTRATA

Codice	Materiale	Forma	Dimensioni (m)	Manutenzione	Quota scorrimento (m s.m.m.)





Codice: P00802

Data rilievo: 2017 05 22



Foto interno



Foto esterna



Codice: P00803

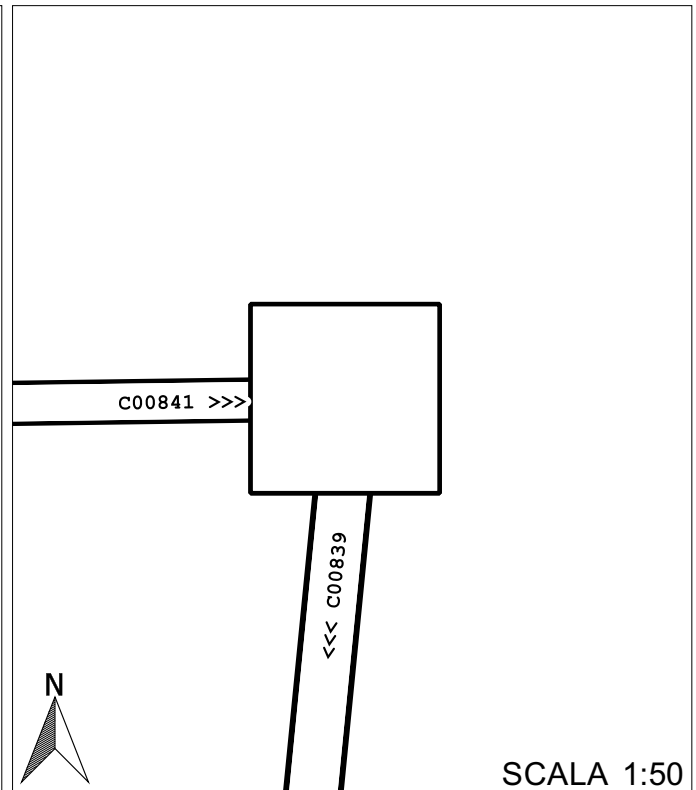
Data rilievo: 2017 05 22

Coordinata x: 1729272.233
Coordinata y: 5060891.156
Indirizzo: **Via Ruzzante**
Comune: **Castelfranco Veneto**

Tipo: **pozzetto ispezione**
Rete: **bianca**
Forma: **rettangolare**

Quota piano strada: **37.96**
Quota cielo:
Quota fondo: **36.84**

Sedimenti: **0%**
Livello acqua stagnante: -

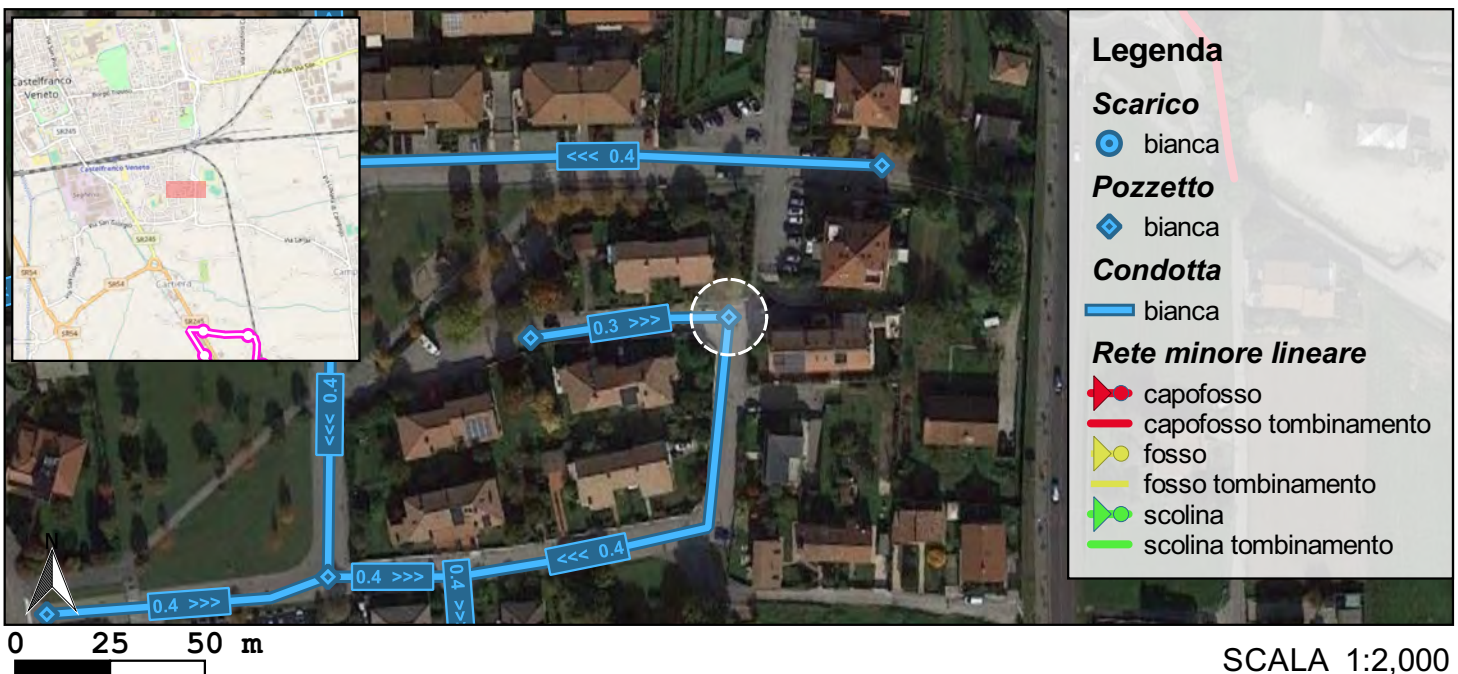


CONDOTTE USCITA

Codice	Materiale	Forma	Dimensioni (m)	Manutenzione	Quota scorrimento (m s.m.m.)
C00839	cem	circolare	0.4	buona	37.03

CONDOTTE ENTRATA

Codice	Materiale	Forma	Dimensioni (m)	Manutenzione	Quota scorrimento (m s.m.m.)
C00841	cem	circolare	0.3	buona	37.06





Codice: P00803

Data rilievo: 2017 05 22



Foto interno



Foto interno



Foto esterna



Codice: P00804

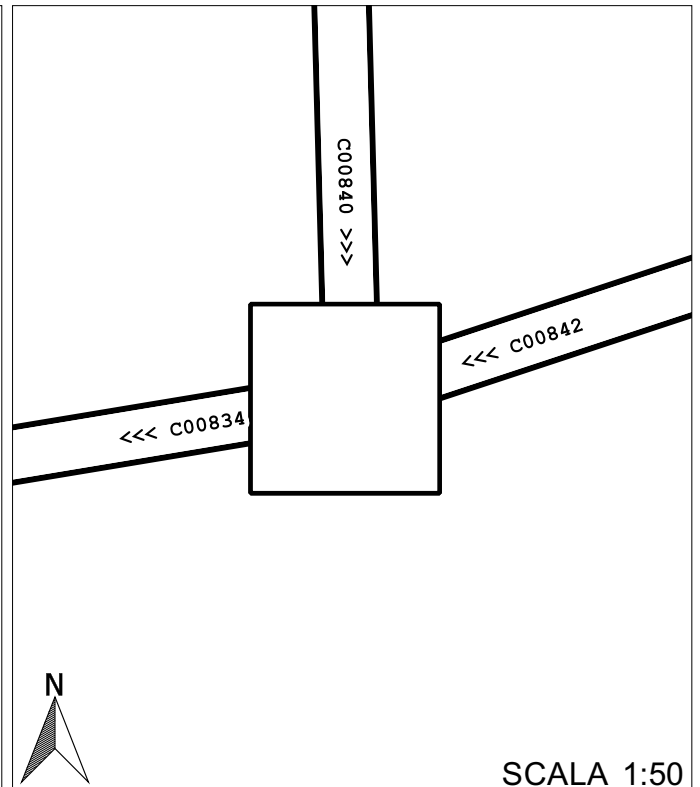
Data rilievo: 2017 05 22

Coordinata x: 1729204.129
Coordinata y: 5060728.997
Indirizzo: **Via Leopardi**
Comune: **Castelfranco Veneto**

Tipo: **pozzetto ispezione**
Rete: **bianca**
Forma: **rettangolare**

Quota piano strada: **37.7**
Quota cielo:
Quota fondo: **36.67**

Sedimenti: **0%**
Livello acqua stagnante: -

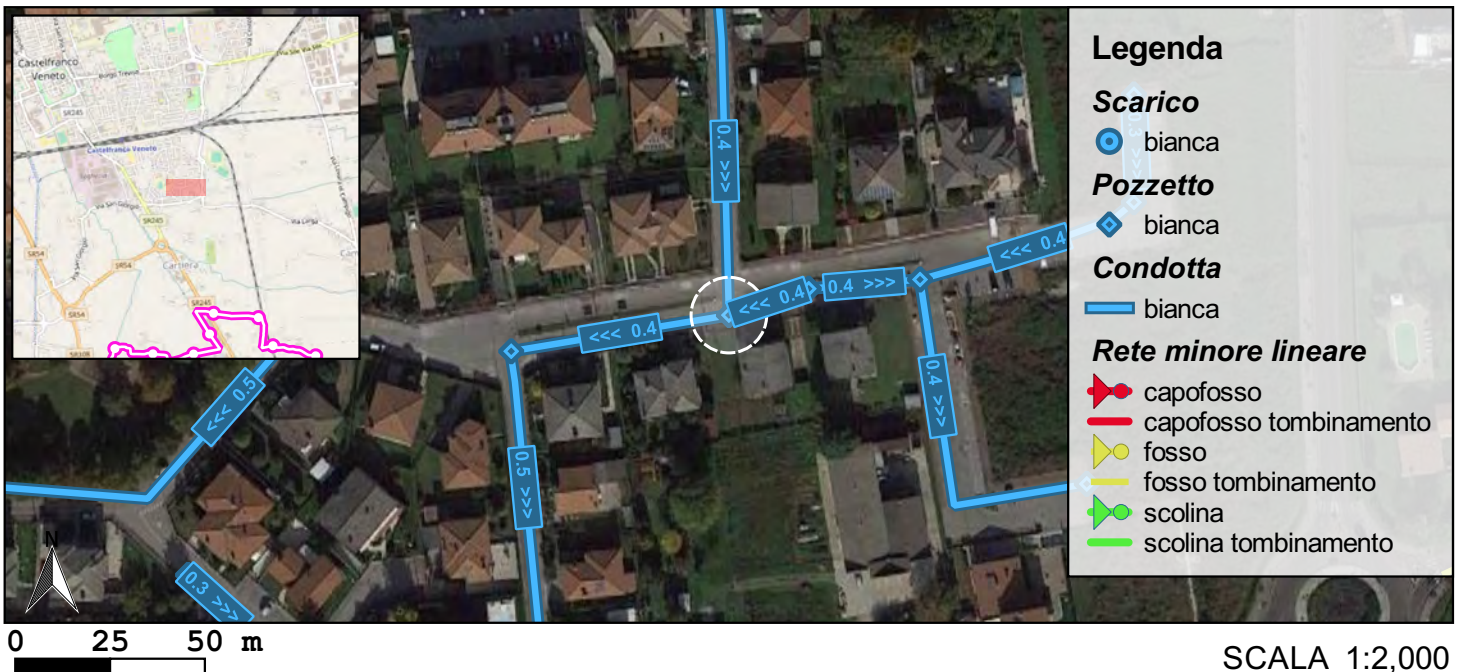


CONDOTTE USCITA

Codice	Materiale	Forma	Dimensioni (m)	Manutenzione	Quota scorrimento (m s.m.m.)
C00834	cem	circolare	0.4	buona	36.72

CONDOTTE ENTRATA

Codice	Materiale	Forma	Dimensioni (m)	Manutenzione	Quota scorrimento (m s.m.m.)
C00840	cem	circolare	0.4	buona	36.78
C00842	cem	circolare	0.4	buona	36.77





Codice: P00804

Data rilievo: 2017 05 22



Foto interno



Foto esterna



Codice: P00805

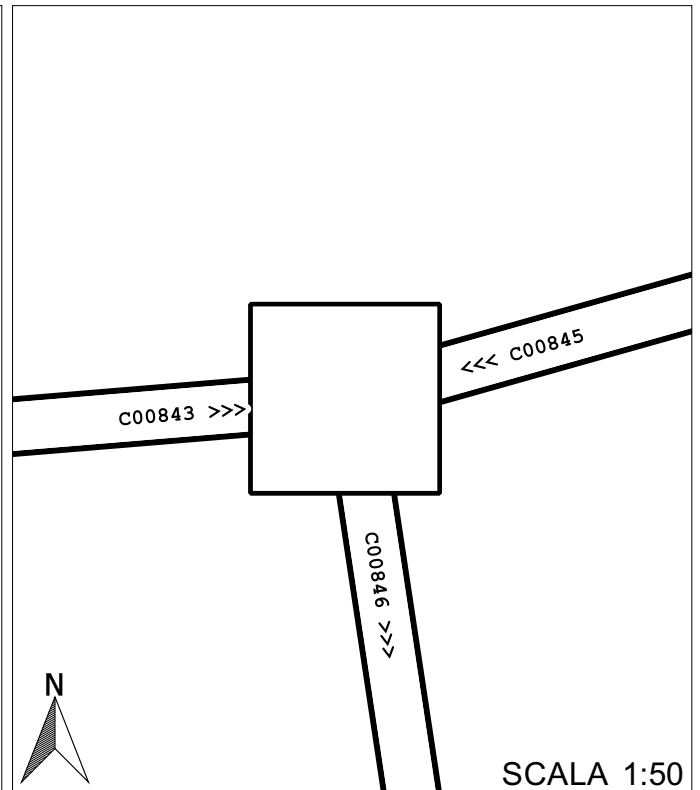
Data rilievo: 2017 05 22

Coordinata x: 1729254.54
Coordinata y: 5060738.382
Indirizzo: **Via Leopardi**
Comune: **Castelfranco Veneto**

Tipo: **pozzetto ispezione**
Rete: **bianca**
Forma: **rettangolare**

Quota piano strada: **37.63**
Quota cielo:
Quota fondo: **36.49**

Sedimenti: **0%**
Livello acqua stagnante: -

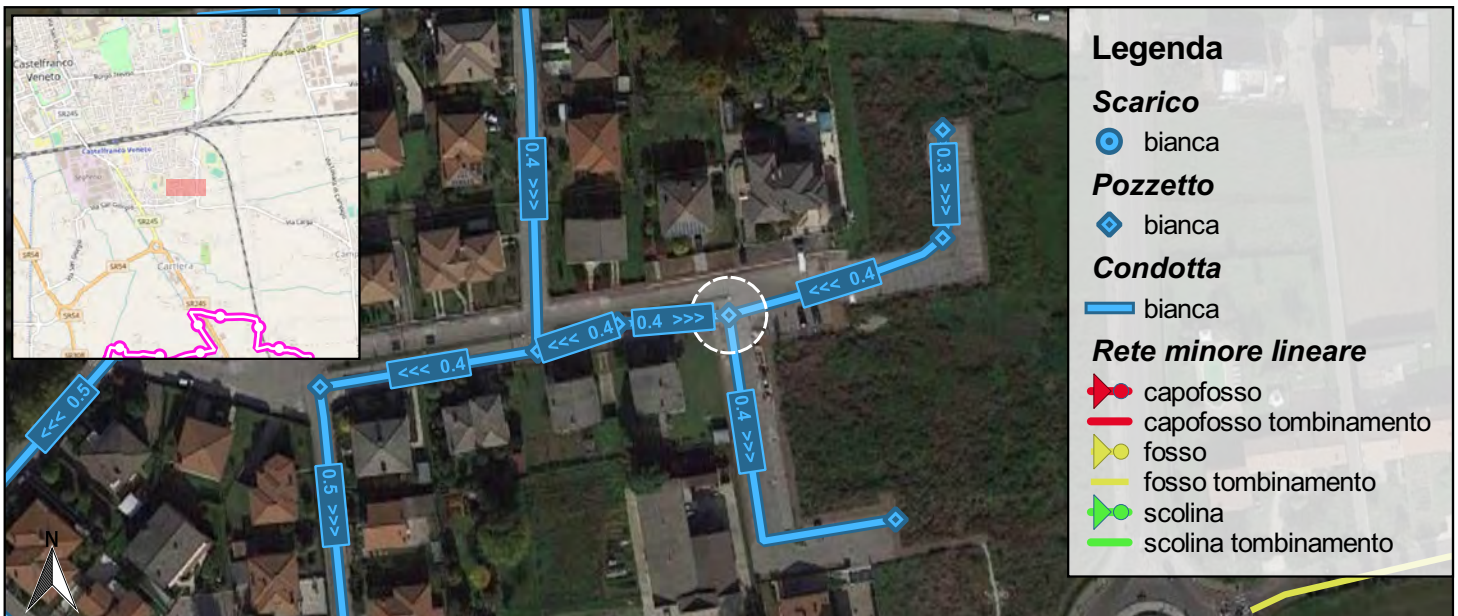


CONDOTTE USCITA

Codice	Materiale	Forma	Dimensioni (m)	Manutenzione	Quota scorrimento (m s.m.m.)
C00846	cem	circolare	0.4	buona	36.65

CONDOTTE ENTRATA

Codice	Materiale	Forma	Dimensioni (m)	Manutenzione	Quota scorrimento (m s.m.m.)
C00845	cem	circolare	0.4	buona	36.6
C00843	pvc	circolare	0.4	buona	36.72



0 25 50 m

SCALA 1:2,000



Codice: P00805

Data rilievo: 2017 05 22



Foto interno



Foto interno



Foto esterna



Codice: P00806

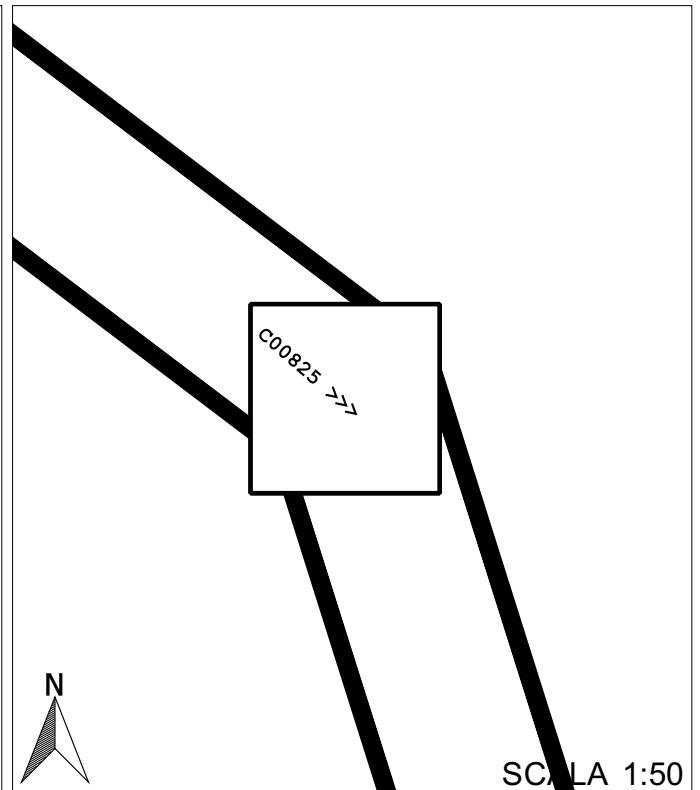
Data rilievo: 2017 05 23

Coordinata x: 1729014.762
Coordinata y: 5060367.063
Indirizzo: **Via Sabbionare**
Comune: **Castelfranco Veneto**

Tipo: **pozzetto ispezione**
Rete: **bianca**
Forma: **rettangolare**

Quota piano strada: **36.85**
Quota cielo:
Quota fondo: **35.3**

Sedimenti: **0%**
Livello acqua stagnante: -



CONDOTTE USCITA

Codice	Materiale	Forma	Dimensioni (m)	Manutenzione	Quota scorrimento (m s.m.m.)

CONDOTTE ENTRATA

Codice	Materiale	Forma	Dimensioni (m)	Manutenzione	Quota scorrimento (m s.m.m.)



SCALA 1:2,000



Codice: P00806

Data rilievo: 2017 05 23



Foto interno



Foto interno



Foto esterna



Codice: P00807

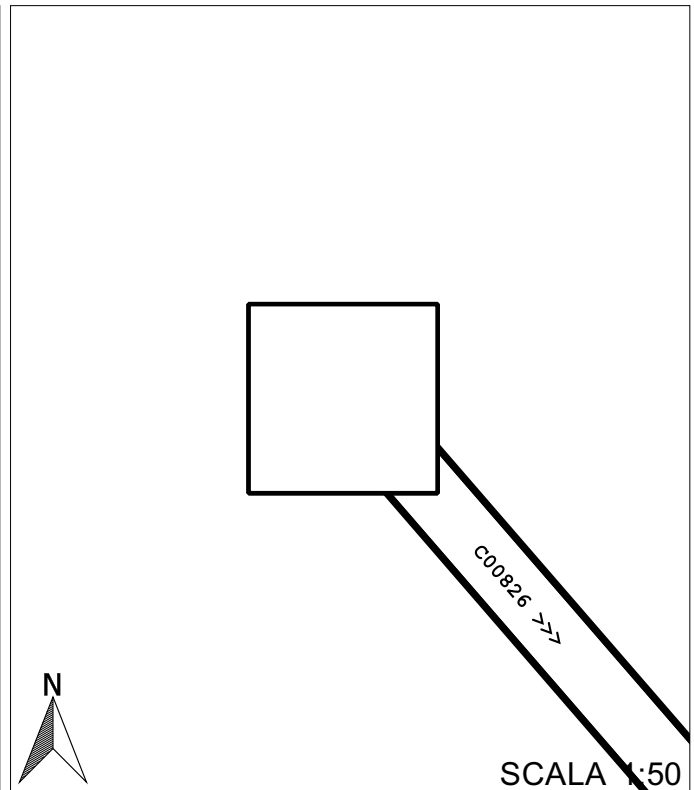
Data rilievo: 2017 05 23

Coordinata x: 1728539.792
Coordinata y: 5060965.896
Indirizzo: Via Borgo Padova
Comune: Castelfranco Veneto

Tipo: pozzetto ispezione
Rete: bianca
Forma: rettangolare

Quota piano strada: 40.03
Quota cielo:
Quota fondo: 38.96

Sedimenti: 0%
Livello acqua stagnante: -

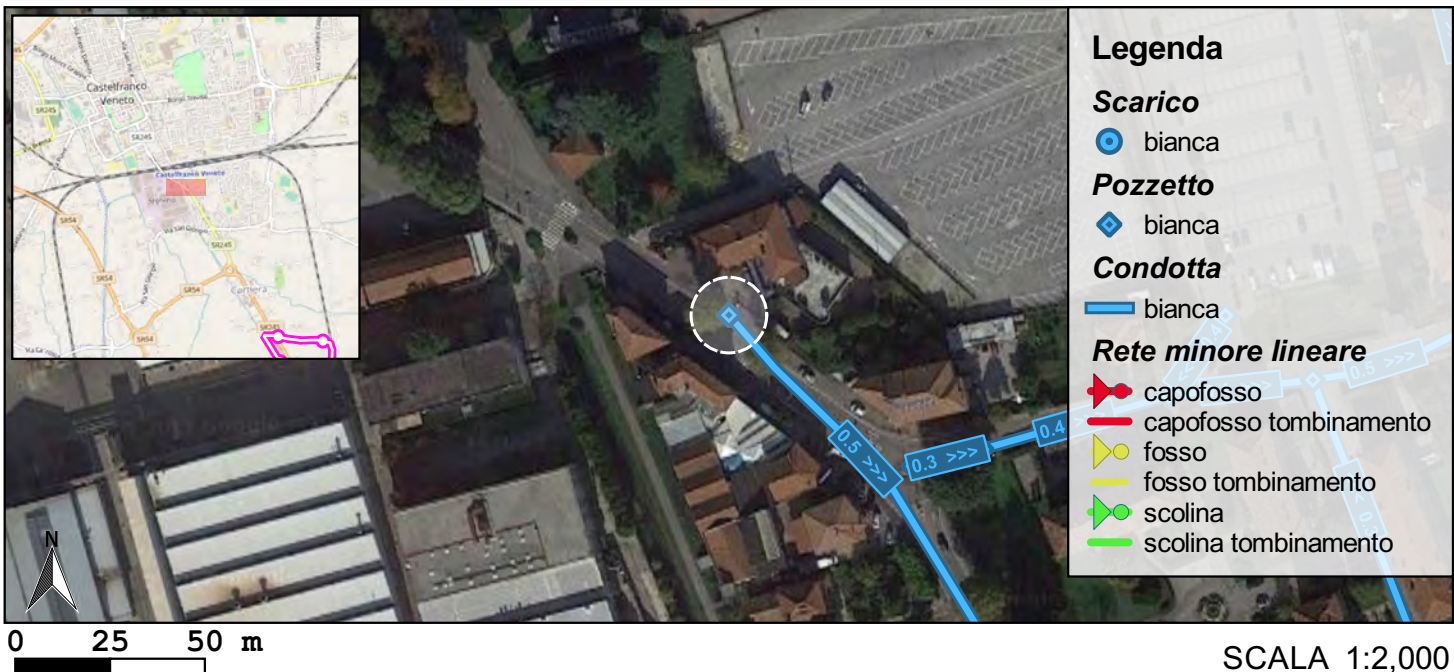


CONDOTTE USCITA

Codice	Materiale	Forma	Dimensioni (m)	Manutenzione	Quota scorrimento (m s.m.m.)
C00826	cem	circolare	0.5	buona	39

CONDOTTE ENTRATA

Codice	Materiale	Forma	Dimensioni (m)	Manutenzione	Quota scorrimento (m s.m.m.)





Codice: P00807

Data rilievo: 2017 05 23



Foto interno



Foto interno




Foto esterna



Codice: P00808

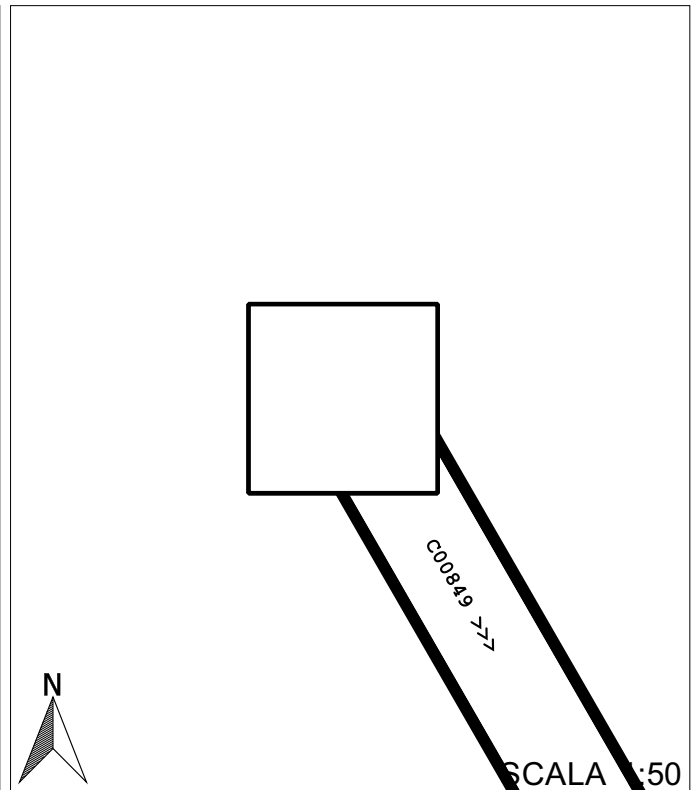
Data rilievo: 2017 05 23

Coordinata x: 1728807.836
Coordinata y: 5060550.224
Indirizzo: Via Borgo Padova
Comune: Castelfranco Veneto

Tipo: pozzetto ispezione
Rete: bianca
Forma: rettangolare

Quota piano strada: 39.15
Quota cielo:
Quota fondo: 37.45

Sedimenti: 0%
Livello acqua stagnante: -



CONDOTTE USCITA

Codice	Materiale	Forma	Dimensioni (m)	Manutenzione	Quota scorrimento (m s.m.m.)
C00849	cem	circolare	0.8	buona	38.63

CONDOTTE ENTRATA

Codice	Materiale	Forma	Dimensioni (m)	Manutenzione	Quota scorrimento (m s.m.m.)



0 25 50 m

SCALA 1:2,000



Codice: P00808

Data rilievo: 2017 05 23



Foto interno



Foto interno



Foto esterna



Codice: P00809

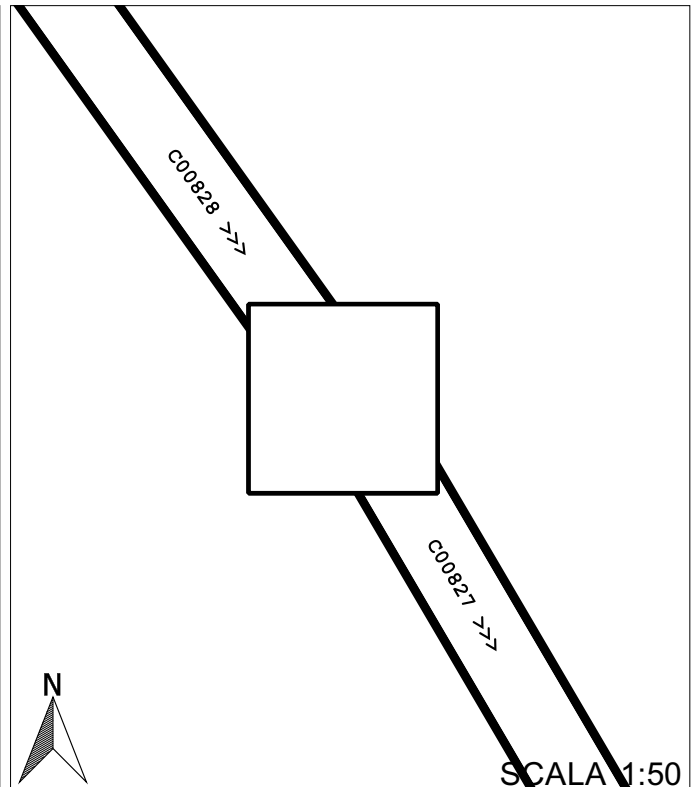
Data rilievo: 2017 05 23

Coordinata x: 1728745.281
Coordinata y: 5060656.988
Indirizzo: Via Borgo Padova
Comune: Castelfranco Veneto

Tipo: pozzetto ispezione
Rete: bianca
Forma: rettangolare

Quota piano strada: 39.37
Quota cielo: -
Quota fondo: 38.17

Sedimenti: 0%
Livello acqua stagnante: -

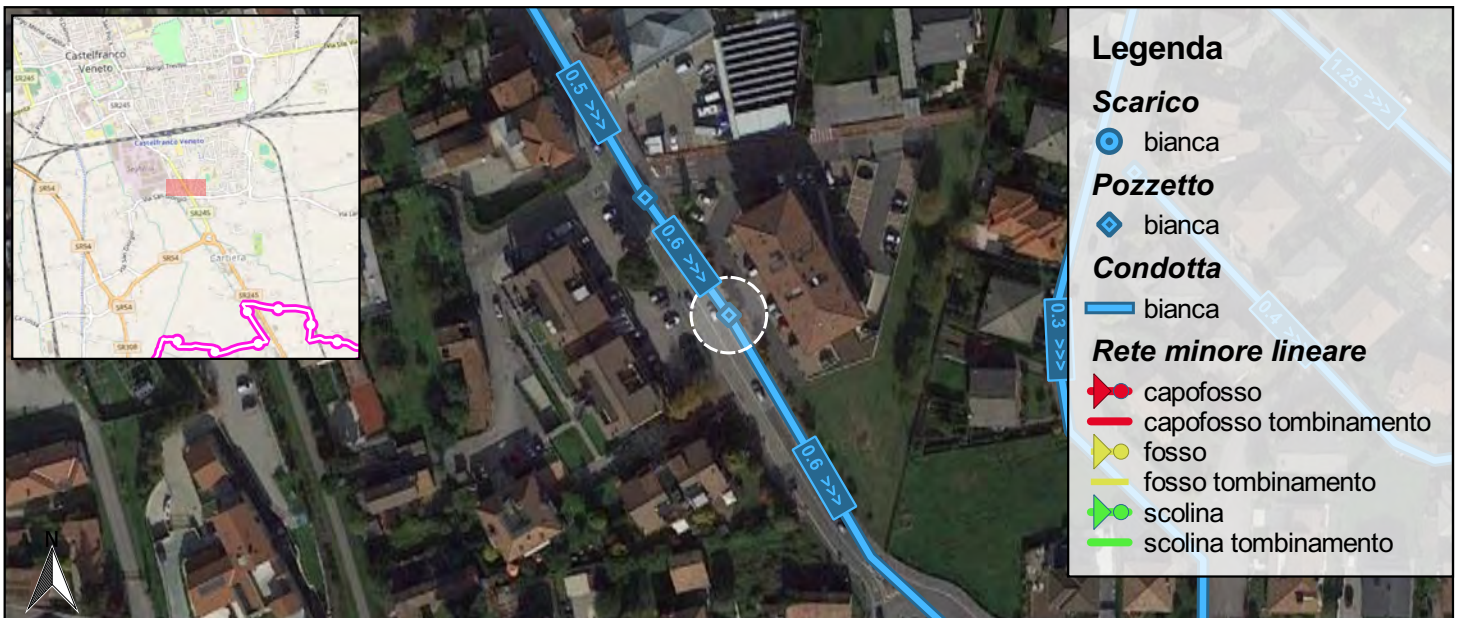


CONDOTTE USCITA

Codice	Materiale	Forma	Dimensioni (m)	Manutenzione	Quota scorrimento (m s.m.m.)
C00827	cem	circolare	0.6	buona	38.24

CONDOTTE ENTRATA

Codice	Materiale	Forma	Dimensioni (m)	Manutenzione	Quota scorrimento (m s.m.m.)
C00828	cem	circolare	0.6	buona	38.27



0 25 50 m

SCALA 1:2,000



Codice: P00809

Data rilievo: 2017 05 23



Foto interno



Foto interno



Foto esterna



Codice: P00810

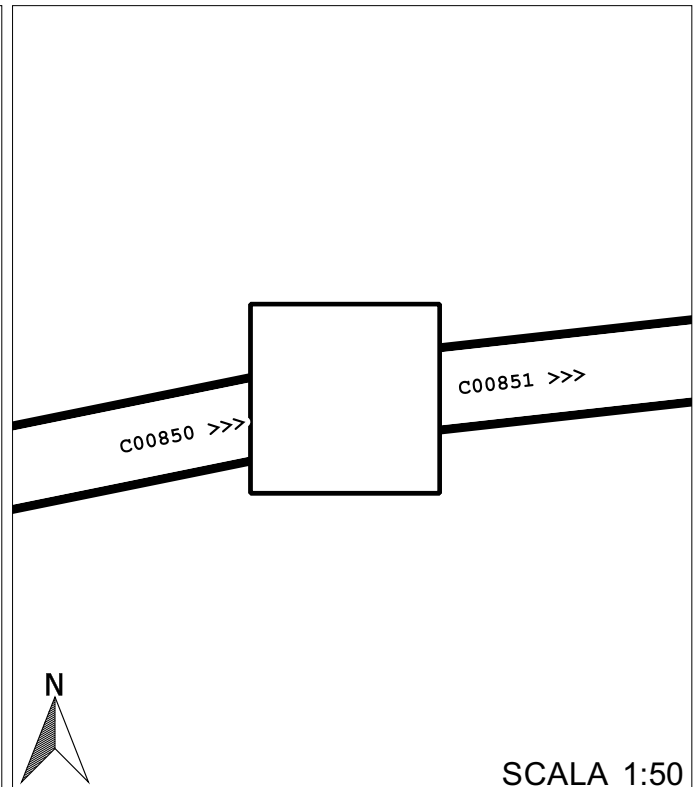
Data rilievo: 2017 05 23

Coordinata x: 1729367.185
Coordinata y: 5061589.148
Indirizzo: **Via Forche**
Comune: **Castelfranco Veneto**

Tipo: **pozzetto ispezione**
Rete: **mista**
Forma: **rettangolare**

Quota piano strada: **38.57**
Quota cielo:
Quota fondo: **37.59**

Sedimenti: **0%**
Livello acqua stagnante: -



CONDOTTE USCITA

Codice	Materiale	Forma	Dimensioni (m)	Manutenzione	Quota scorrimento (m s.m.m.)
C00851	cem	circolare	0.6	buona	37.62

CONDOTTE ENTRATA

Codice	Materiale	Forma	Dimensioni (m)	Manutenzione	Quota scorrimento (m s.m.m.)
C00850	cem	circolare	0.6	buona	37.62

Legenda

Scarico

- bianca

Pozzetto

- ◆ bianca

Condotta

- bianca

Rete minore lineare

- ▶ capofosso
- capofosso tombinamento
- ⦿ fosso
- fosso tombinamento
- ⦿ scolina
- scolina tombinamento

SCALA 1:2,000



Codice: P00810

Data rilievo: 2017 05 23



Foto interno



Foto interno



Foto esterna



Codice: P00811

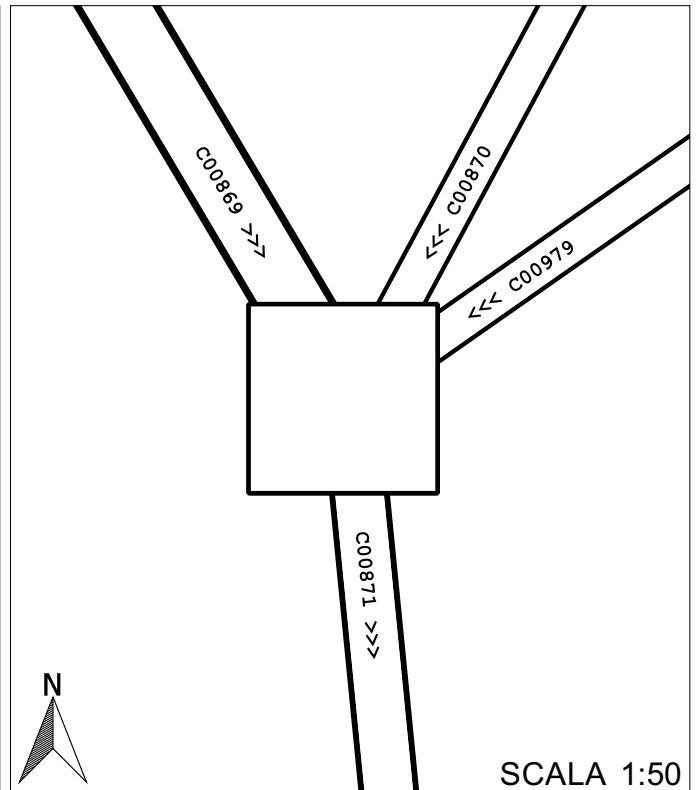
Data rilievo: 2017 05 23

Coordinata x: 1729987.855
Coordinata y: 5063145.99
Indirizzo: Via Montebelluna
Comune: Castelfranco Veneto

Tipo: pozzetto ispezione
Rete: bianca
Forma: rettangolare

Quota piano strada: 42.72
Quota cielo:
Quota fondo: 41.65

Sedimenti: 0%
Livello acqua stagnante: -



CONDOTTE USCITA

Codice	Materiale	Forma	Dimensioni (m)	Manutenzione	Quota scorrimento (m s.m.m.)
C00871	cem	circolare	0.4	buona	41.62

CONDOTTE ENTRATA

Codice	Materiale	Forma	Dimensioni (m)	Manutenzione	Quota scorrimento (m s.m.m.)
C00979	cem	circolare	0.3	buona	
C00869	cem	circolare	0.5	buona	41.75
C00870	cem	circolare	0.3	buona	41.72



0 25 50 m

SCALA 1:2,000



Codice: P00811

Data rilievo: 2017 05 23



Foto interno



Foto interno



Foto esterna



Codice: P00812

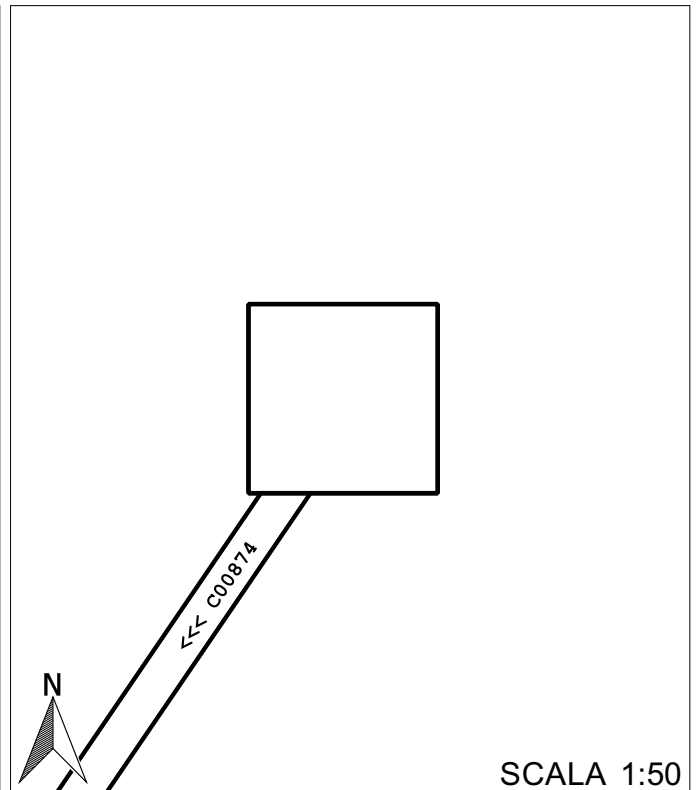
Data rilievo: 2017 05 23

Coordinata x: 1729985.627
Coordinata y: 5062954.952
Indirizzo: **Via Montebelluna**
Comune: **Castelfranco Veneto**

Tipo: **pozzetto ispezione**
Rete: **bianca**
Forma: **rettangolare**

Quota piano strada: **41.77**
Quota cielo:
Quota fondo: **41**

Sedimenti: **0%**
Livello acqua stagnante: -

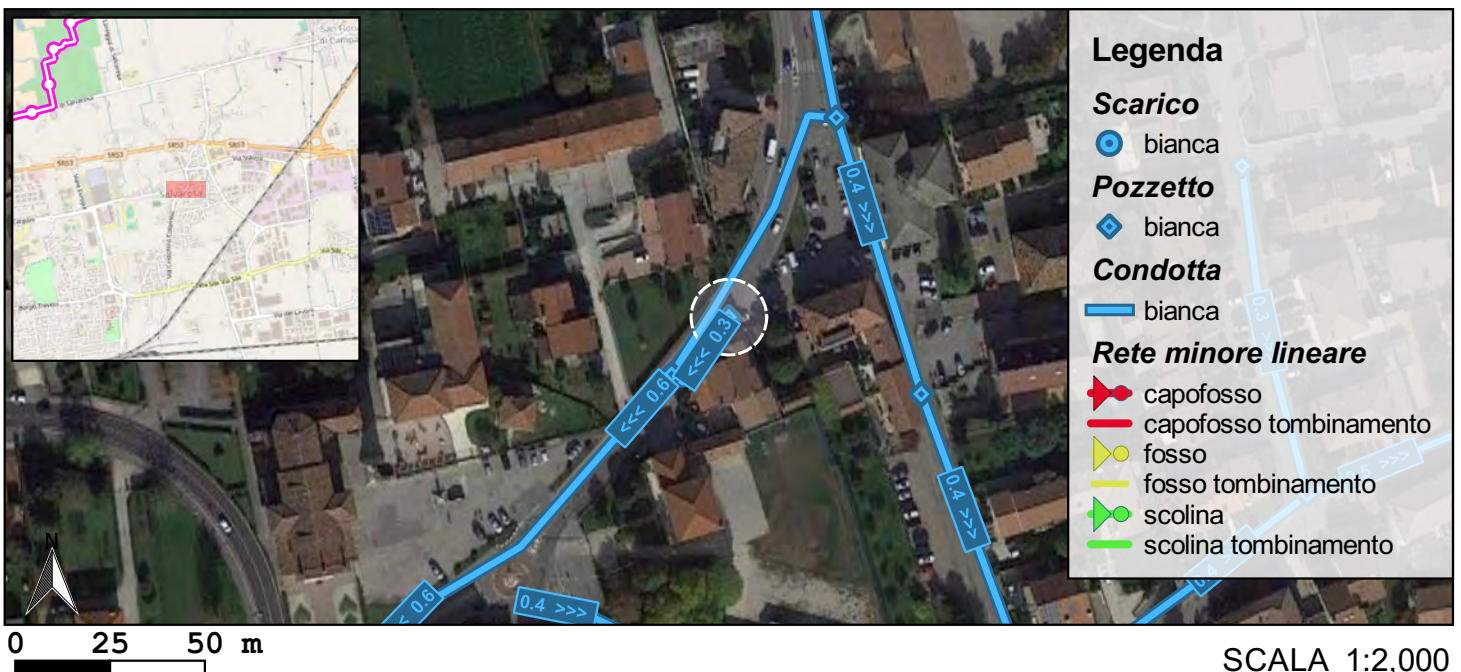


CONDOTTE USCITA

Codice	Materiale	Forma	Dimensioni (m)	Manutenzione	Quota scorrimento (m s.m.m.)
C00874	cem	circolare	0.3	buona	40.97

CONDOTTE ENTRATA

Codice	Materiale	Forma	Dimensioni (m)	Manutenzione	Quota scorrimento (m s.m.m.)





Codice: P00812

Data rilievo: 2017 05 23



Foto interno



Foto esterna



Codice: P00813

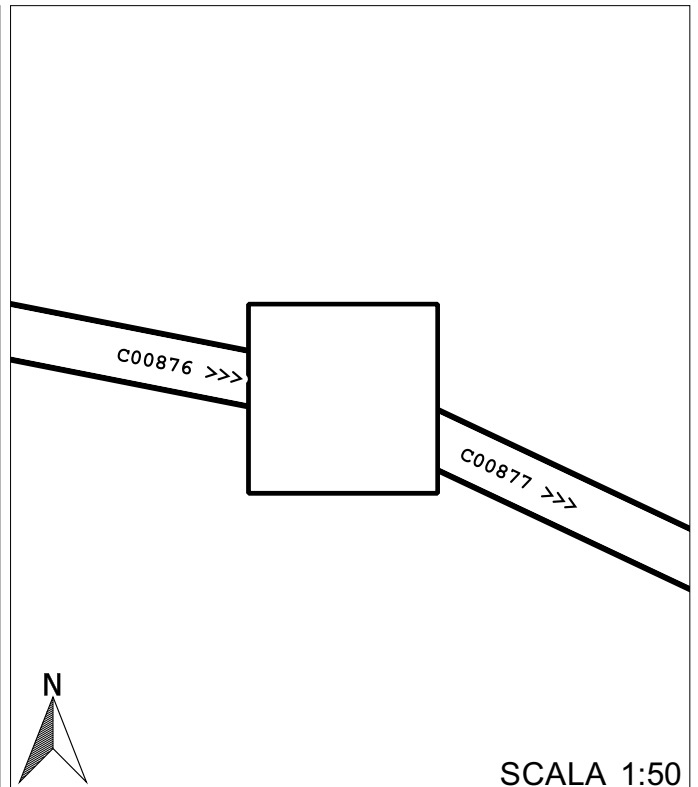
Data rilievo: 2017 05 23

Coordinata x: 1729947.484
Coordinata y: 5062876.858
Indirizzo: **Via Capitello**
Comune: **Castelfranco Veneto**

Tipo: **pozzetto ispezione**
Rete: **bianca**
Forma: **rettangolare**

Quota piano strada: **41.48**
Quota cielo:
Quota fondo: **40.41**

Sedimenti: **0%**
Livello acqua stagnante: -



SCALA 1:50

CONDOTTE USCITA

Codice	Materiale	Forma	Dimensioni (m)	Manutenzione	Quota scorrimento (m s.m.m.)
C00877	cem	circolare	0.4	buona	40.48

CONDOTTE ENTRATA

Codice	Materiale	Forma	Dimensioni (m)	Manutenzione	Quota scorrimento (m s.m.m.)
C00876	cem	circolare	0.4	buona	40.48



0 25 50 m

SCALA 1:2,000



Codice: P00813

Data rilievo: 2017 05 23



Foto interno



Foto esterna



Codice: P00814

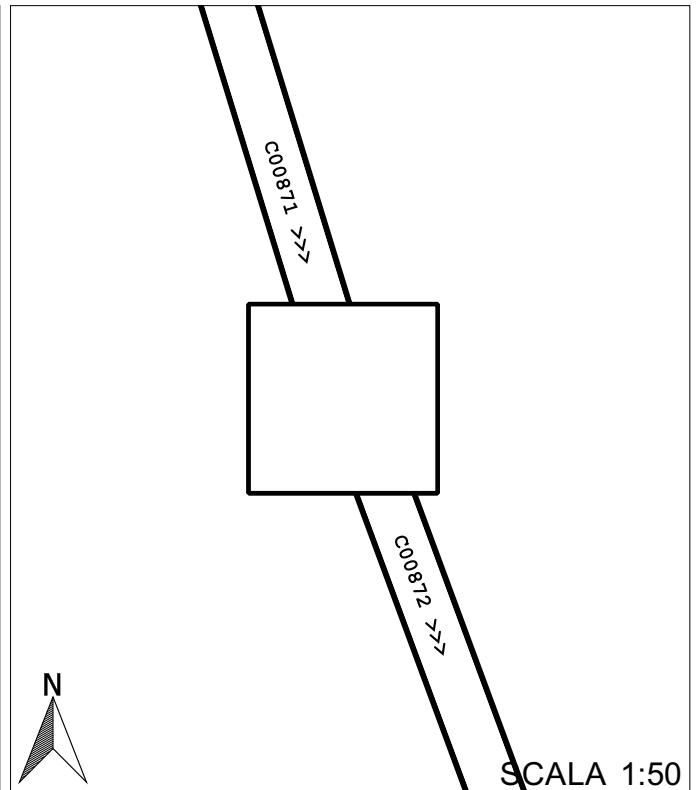
Data rilievo: 2017 05 23

Coordinata x: 1730036.356
Coordinata y: 5062934.656
Indirizzo:
Comune: **Castelfranco Veneto**

Tipo: **pozzetto ispezione**
Rete: **bianca**
Forma: **rettangolare**

Quota piano strada: **41.68**
Quota cielo:
Quota fondo: **40.84**

Sedimenti: **0%**
Livello acqua stagnante: -

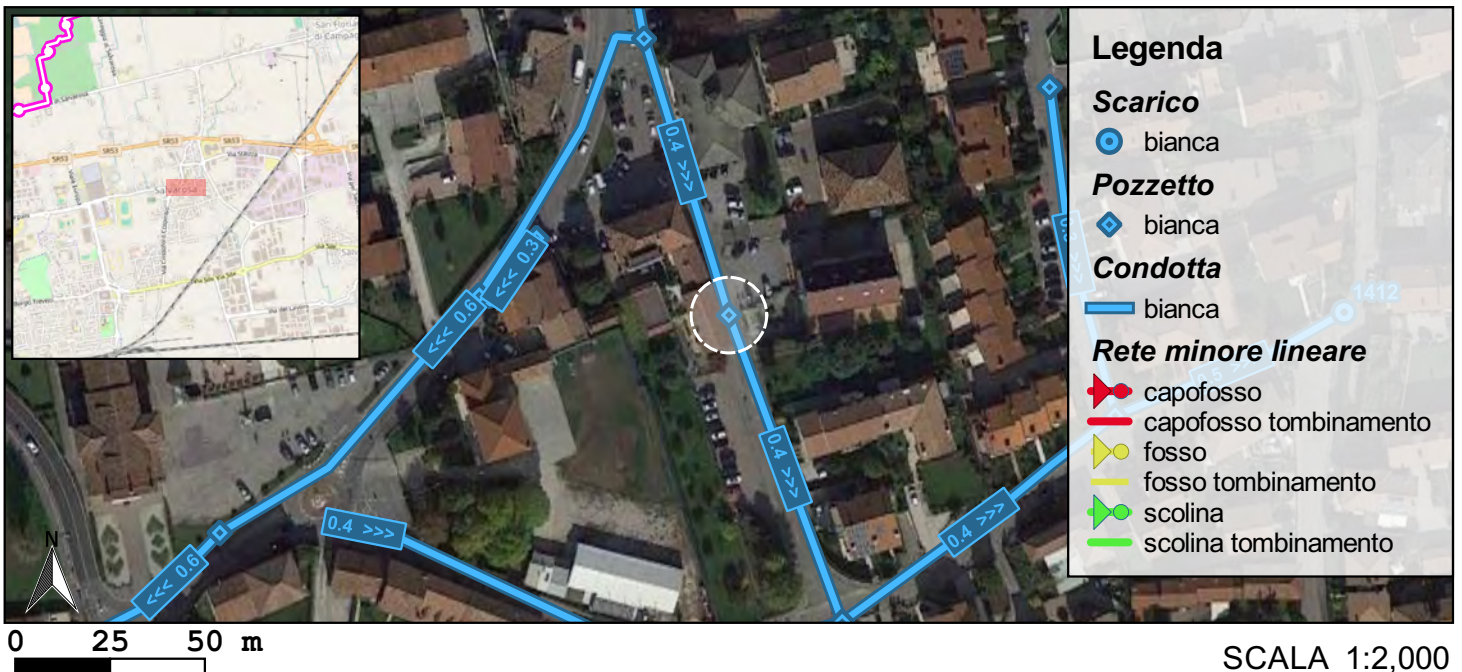


CONDOTTE USCITA

Codice	Materiale	Forma	Dimensioni (m)	Manutenzione	Quota scorrimento (m s.m.m.)
C00872	cem	circolare	0.4	buona	40.88

CONDOTTE ENTRATA

Codice	Materiale	Forma	Dimensioni (m)	Manutenzione	Quota scorrimento (m s.m.m.)
C00871	cem	circolare	0.4	buona	40.85





Codice: P00814

Data rilievo: 2017 05 23



Foto interno



Foto interno



Foto esterna



Codice: P00816

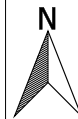
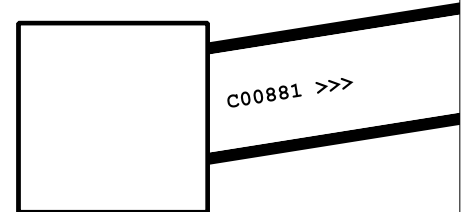
Data rilievo: 2017 05 23

Coordinata x: 1730193.472
Coordinata y: 5062841.731
Indirizzo: **Via Brera**
Comune: **Castelfranco Veneto**

Tipo: **pozzetto ispezione**
Rete: **bianca**
Forma: **rettangolare**

Quota piano strada: **41.02**
Quota cielo:
Quota fondo: **39.8**

Sedimenti: **0%**
Livello acqua stagnante: -



SCALA 1:50

CONDOTTE USCITA

Codice	Materiale	Forma	Dimensioni (m)	Manutenzione	Quota scorrimento (m s.m.m.)
C00881	cem	circolare	0.8	buona	39.98

CONDOTTE ENTRATA

Codice	Materiale	Forma	Dimensioni (m)	Manutenzione	Quota scorrimento (m s.m.m.)



0 25 50 m

SCALA 1:2,000



Codice: P00816

Data rilievo: 2017 05 23



Foto interno



Foto interno



Foto esterna



Codice: P00849

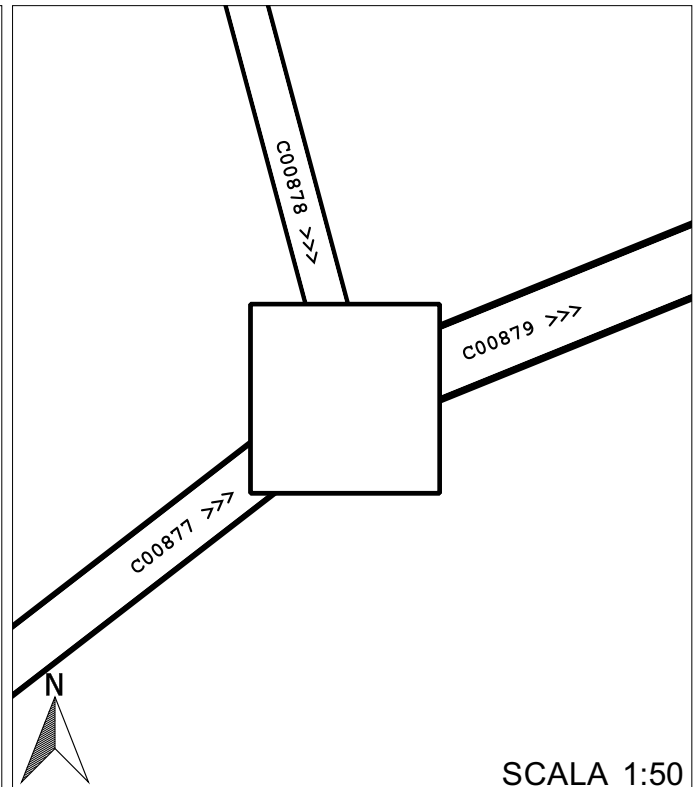
Data rilievo: 2017 05 24

Coordinata x: 1730138.243
Coordinata y: 5062908.156
Indirizzo: **Via Capitello**
Comune: **Castelfranco Veneto**

Tipo: **pozzetto ispezione**
Rete: **bianca**
Forma: **rettangolare**

Quota piano strada: **41.47**
Quota cielo:
Quota fondo: **40.15**

Sedimenti: **0%**
Livello acqua stagnante: -

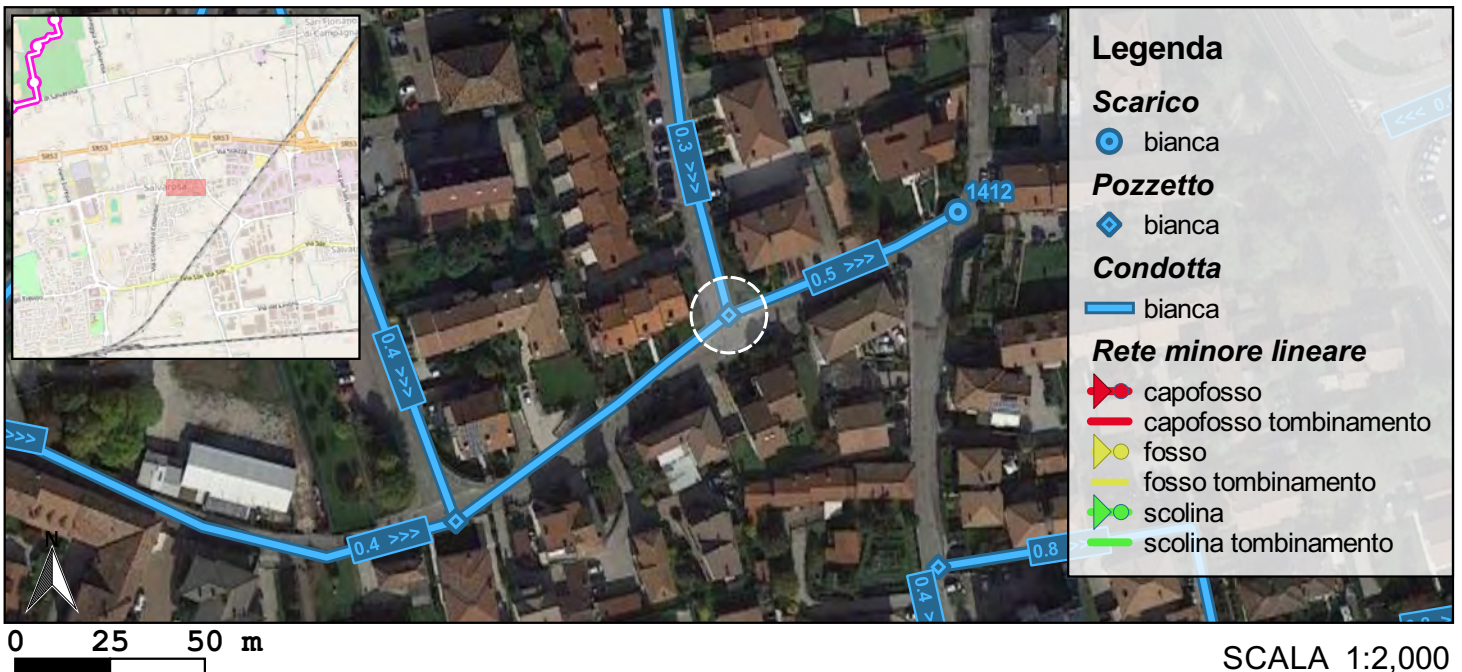


CONDOTTE USCITA

Codice	Materiale	Forma	Dimensioni (m)	Manutenzione	Quota scorrimento (m s.m.m.)
C00879	cem	circolare	0.5	buona	40.33

CONDOTTE ENTRATA

Codice	Materiale	Forma	Dimensioni (m)	Manutenzione	Quota scorrimento (m s.m.m.)
C00877	cem	circolare	0.4	buona	40.77
C00878	cem	circolare	0.3	buona	40.43





Codice: P00849

Data rilievo: 2017 05 24



Foto interno



Foto interno



Foto esterna



Codice: P00852

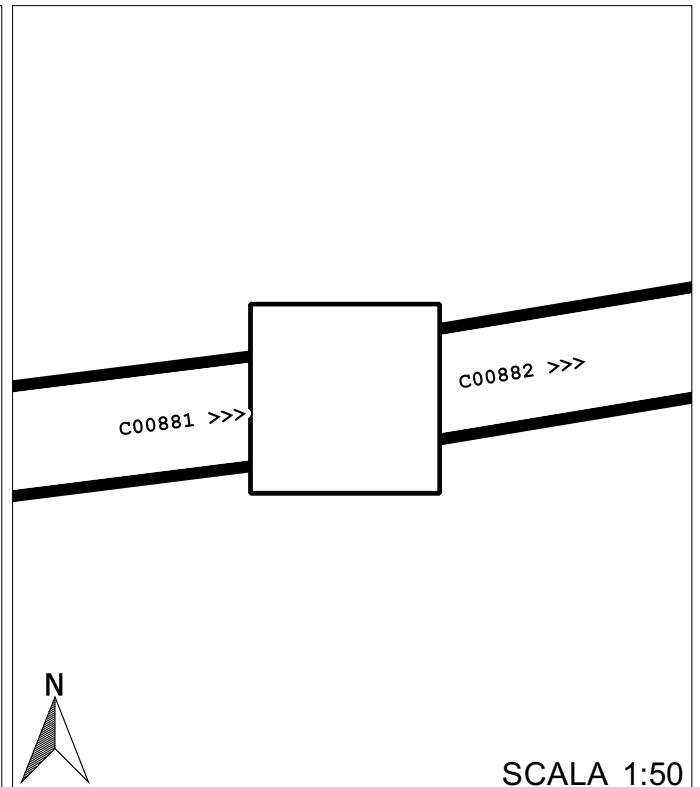
Data rilievo: 2017 05 24

Coordinata x: 1730270.917
Coordinata y: 5062818.293
Indirizzo: Via Per Salvatronda
Comune: Castelfranco Veneto

Tipo: pozzetto ispezione
Rete: bianca
Forma: rettangolare

Quota piano strada: 40.83
Quota cielo:
Quota fondo: 39.73

Sedimenti: 1500%
Livello acqua stagnante: -



CONDOTTE USCITA

Codice	Materiale	Forma	Dimensioni (m)	Manutenzione	Quota scorrimento (m s.m.m.)
C00882	cem	circolare	0.8	buona	39.73

CONDOTTE ENTRATA

Codice	Materiale	Forma	Dimensioni (m)	Manutenzione	Quota scorrimento (m s.m.m.)
C00881	cem	circolare	0.8	buona	39.73





Codice: P00852

Data rilievo: 2017 05 24



Foto interno



Foto interno



Foto esterna



Codice: P00854

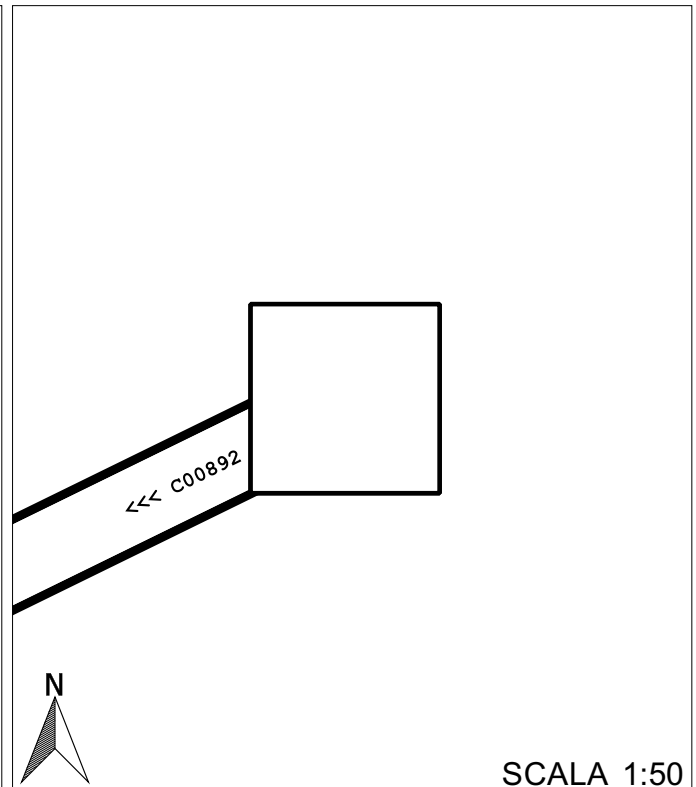
Data rilievo: 2017 05 24

Coordinata x: 1730434.899
Coordinata y: 5062864.2
Indirizzo: **Via Per Salvatronda**
Comune: **Castelfranco Veneto**

Tipo: **pozzetto ispezione**
Rete: **bianca**
Forma: **rettangolare**

Quota piano strada: **41.19**
Quota cielo:
Quota fondo: **39.87**

Sedimenti: **0%**
Livello acqua stagnante: -

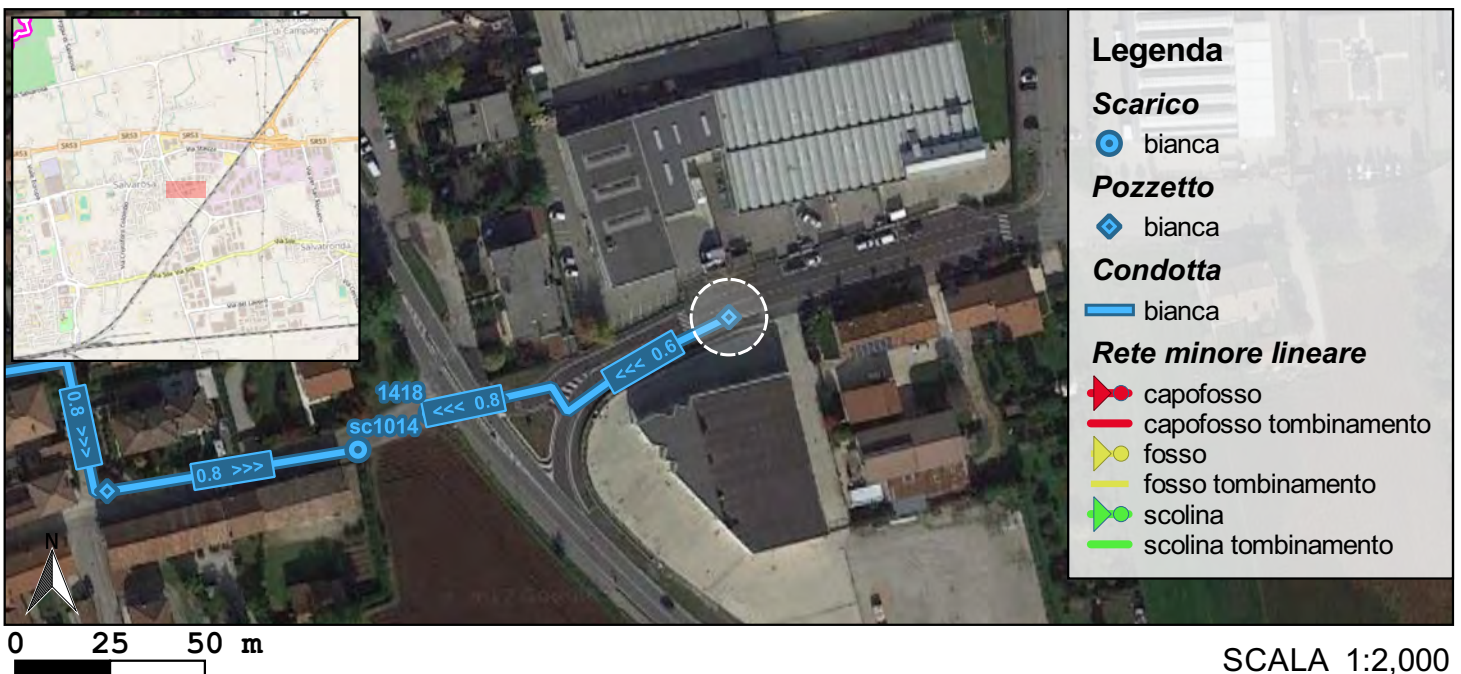


CONDOTTE USCITA

Codice	Materiale	Forma	Dimensioni (m)	Manutenzione	Quota scorrimento (m s.m.m.)
C00892	cem	circolare	0.6	buona	39.99

CONDOTTE ENTRATA

Codice	Materiale	Forma	Dimensioni (m)	Manutenzione	Quota scorrimento (m s.m.m.)



SCALA 1:2,000



Codice: P00854

Data rilievo: 2017 05 24



Foto interno



Foto interno



Foto esterna



Codice: P00855

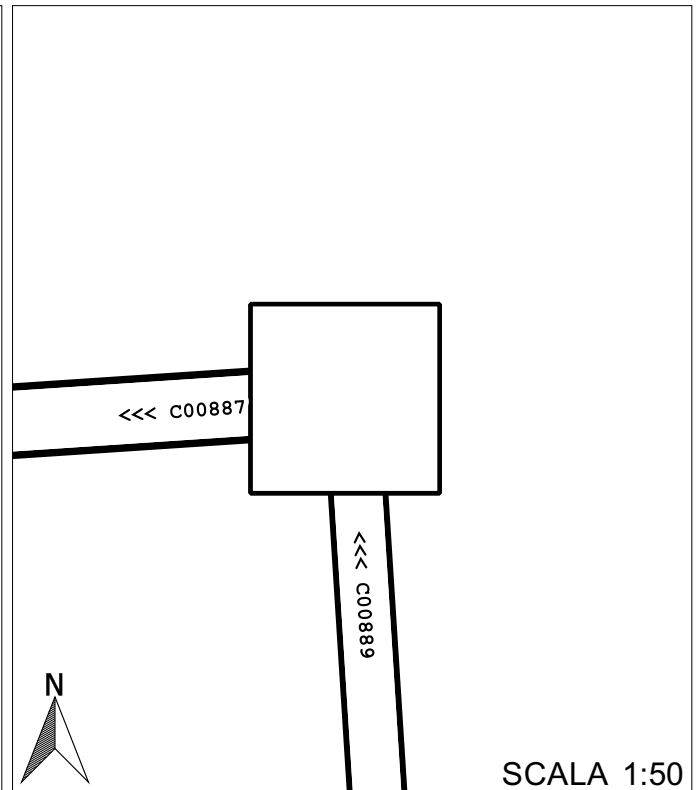
Data rilievo: 2017 05 24

Coordinata x: 1730493.07
Coordinata y: 5063138.971
Indirizzo: Via Del Credito
Comune: Castelfranco Veneto

Tipo: pozzetto ispezione
Rete: bianca
Forma: rettangolare

Quota piano strada: 42.56
Quota cielo:
Quota fondo: 41.11

Sedimenti: 0%
Livello acqua stagnante: -



CONDOTTE USCITA

Codice	Materiale	Forma	Dimensioni (m)	Manutenzione	Quota scorrimento (m s.m.m.)
C00887	cem	circolare	0.5	buona	41.24

CONDOTTE ENTRATA

Codice	Materiale	Forma	Dimensioni (m)	Manutenzione	Quota scorrimento (m s.m.m.)
C00889	cem	circolare	0.4	buona	41.32





Foto interno



Foto esterna



Codice: P00856

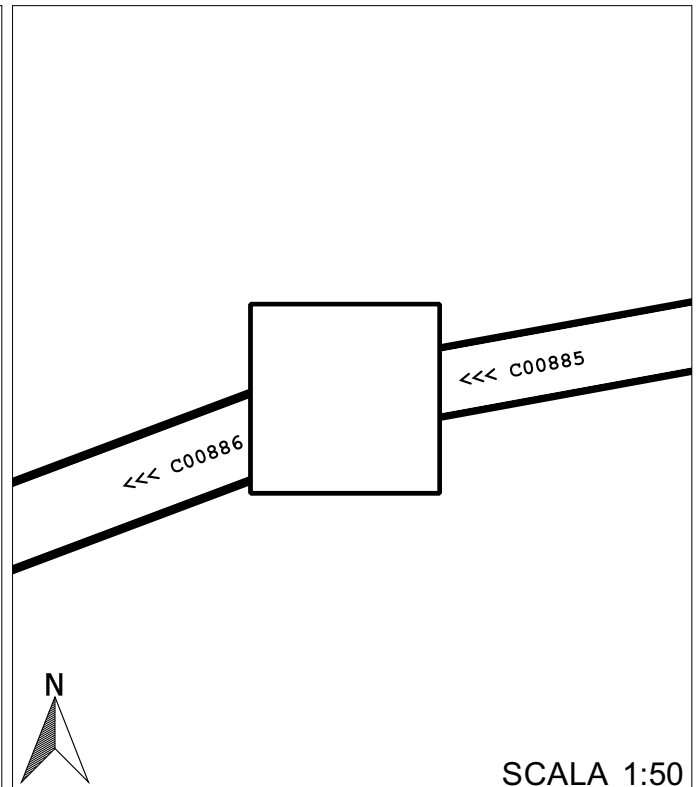
Data rilievo: 2017 05 24

Coordinata x: 1730421.232
Coordinata y: 5063001.503
Indirizzo: **Via Borsa**
Comune: **Castelfranco Veneto**

Tipo: **pozzetto ispezione**
Rete: **bianca**
Forma: **rettangolare**

Quota piano strada: **41.61**
Quota cielo:
Quota fondo: **40.27**

Sedimenti: **0%**
Livello acqua stagnante: -

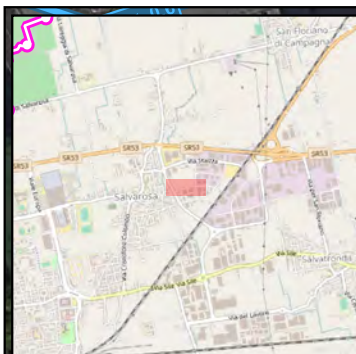


CONDOTTE USCITA

Codice	Materiale	Forma	Dimensioni (m)	Manutenzione	Quota scorrimento (m s.m.m.)
C00886	cem	circolare	0.6	buona	40.41

CONDOTTE ENTRATA

Codice	Materiale	Forma	Dimensioni (m)	Manutenzione	Quota scorrimento (m s.m.m.)
C00885	cem	circolare	0.5	buona	40.48



Legenda

Scarico

● bianca

Pozzetto

◆ bianca

Condotta

— bianca

Rete minore lineare

▶ capofosso

▶ capofosso tombinamento

● fosso

● fosso tombinamento

▶ scolina

▶ scolina tombinamento

0 25 50 m

SCALA 1:2,000



Codice: P00856

Data rilievo: 2017 05 24



Foto interno



Foto interno



Foto esterna



Codice: P00857

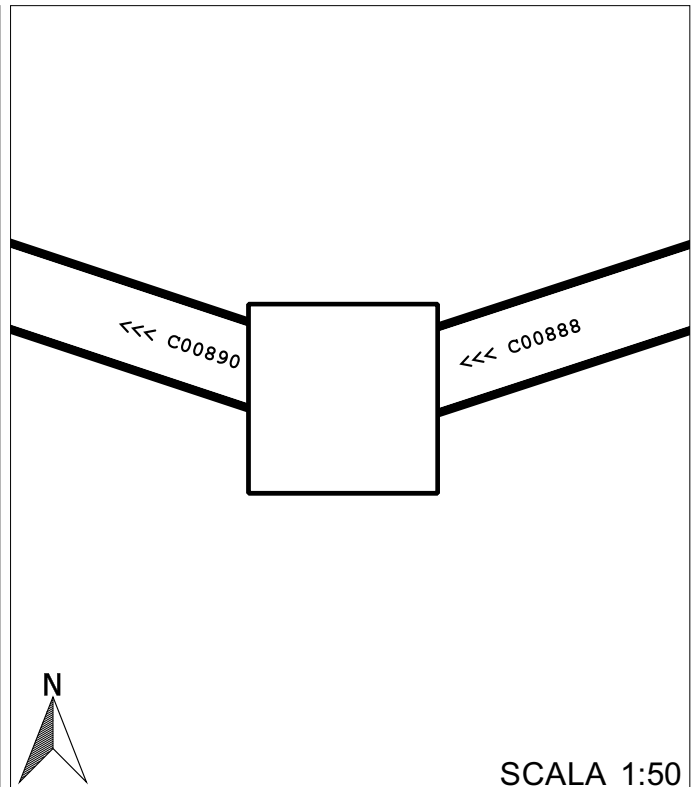
Data rilievo: 2017 05 24

Coordinata x: 1730257.217
Coordinata y: 5063077.131
Indirizzo: Via Del Credito
Comune: Castelfranco Veneto

Tipo: pozzetto ispezione
Rete: bianca
Forma: rettangolare

Quota piano strada: 42.54
Quota cielo:
Quota fondo: 41.23

Sedimenti: 0%
Livello acqua stagnante: -

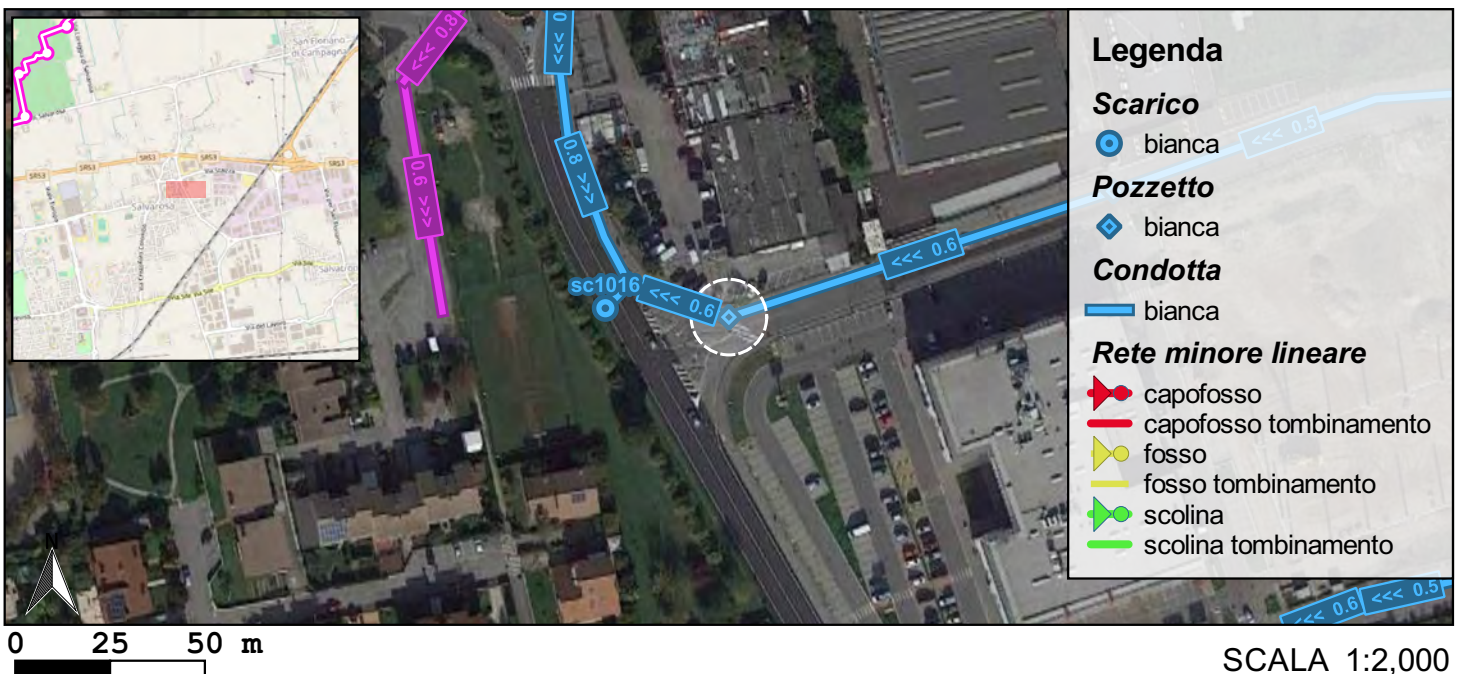


CONDOTTE USCITA

Codice	Materiale	Forma	Dimensioni (m)	Manutenzione	Quota scorrimento (m s.m.m.)
C00890	cem	circolare	0.6	buona	41.37

CONDOTTE ENTRATA

Codice	Materiale	Forma	Dimensioni (m)	Manutenzione	Quota scorrimento (m s.m.m.)
C00888	cem	circolare	0.6	buona	41.32





Codice: P00857

Data rilievo: 2017 05 24



Foto interno



Foto interno



Foto esterna



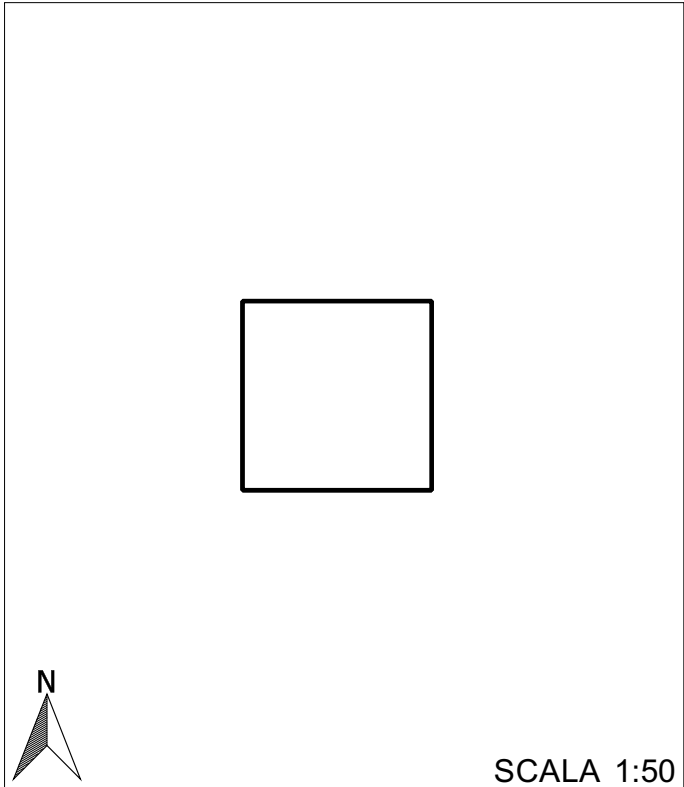
Codice: P00858 Data rilievo: 2017 05 24

Coordinata x: 1728024.635
 Coordinata y: 5062406.146
 Indirizzo: **Via Ospedale**
 Comune: **Castelfranco Veneto**

Tipo: **pozzetto ispezione**
 Rete: **bianca**
 Forma: **rettangolare**

Quota piano strada: **43.35**
 Quota cielo:
 Quota fondo: **41.75**

Sedimenti: **0%**
 Livello acqua stagnante: -



CONDOTTE USCITA

Codice	Materiale	Forma	Dimensioni (m)	Manutenzione	Quota scorrimento (m s.m.m.)

CONDOTTE ENTRATA

Codice	Materiale	Forma	Dimensioni (m)	Manutenzione	Quota scorrimento (m s.m.m.)

Legenda

Scarico

- bianca

Pozzetto

- ◆ bianca

Condotta

- bianca

Rete minore lineare

- ▶ capofosso
- ▶ capofosso tombinamento
- ▶ fosso
- ▶ fosso tombinamento
- ▶ scolina
- ▶ scolina tombinamento

0 25 50 m

SCALA 1:2,000



Codice: P00858

Data rilievo: 2017 05 24



Foto interno



Foto esterna



Codice: P00859

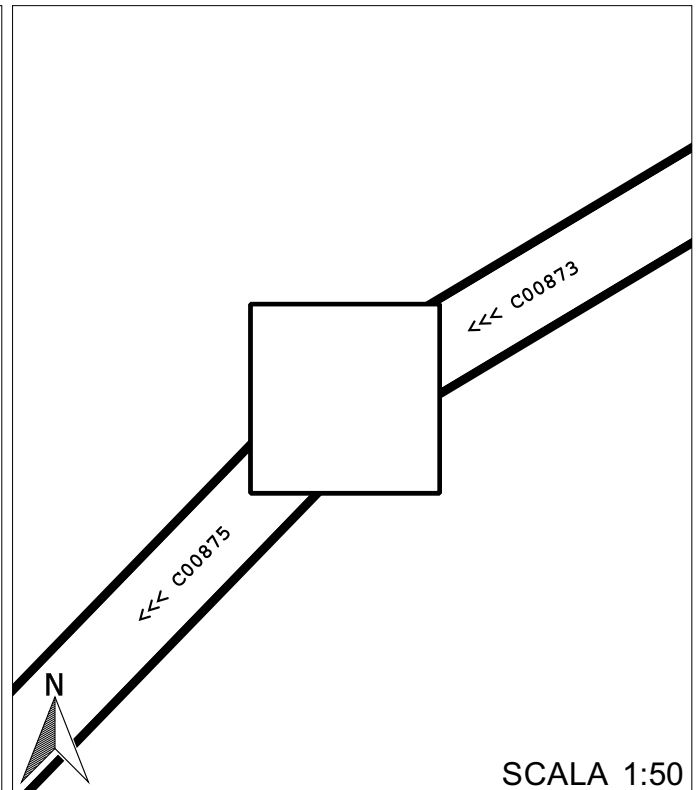
Data rilievo: 2017 05 24

Coordinata x: 1729902.093
Coordinata y: 5062877.239
Indirizzo: **Via Montebelluna**
Comune: **Castelfranco Veneto**

Tipo: **pozzetto ispezione**
Rete: **bianca**
Forma: **rettangolare**

Quota piano strada: **41.2**
Quota cielo:
Quota fondo: **39.06**

Sedimenti: **0%**
Livello acqua stagnante: -



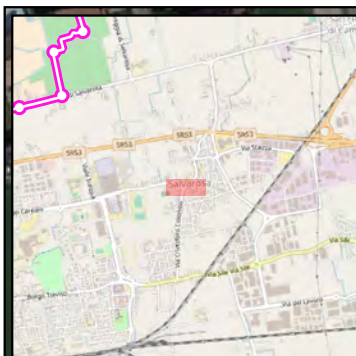
SCALA 1:50

CONDOTTE USCITA

Codice	Materiale	Forma	Dimensioni (m)	Manutenzione	Quota scorrimento (m s.m.m.)
C00875	cem	circolare	0.6	buona	39.14

CONDOTTE ENTRATA

Codice	Materiale	Forma	Dimensioni (m)	Manutenzione	Quota scorrimento (m s.m.m.)
C00873	cem	circolare	0.6	buona	39.14



Legenda

Scarico

- bianca

Pozzetto

- bianca

Condotta

- bianca

Rete minore lineare

- capofosso
- capofosso tombinamento
- fosso
- fosso tombinamento
- scolina
- scolina tombinamento

0 25 50 m

SCALA 1:2,000



Codice: P00859

Data rilievo: 2017 05 24



Foto interno



Foto esterna



Codice: P00860

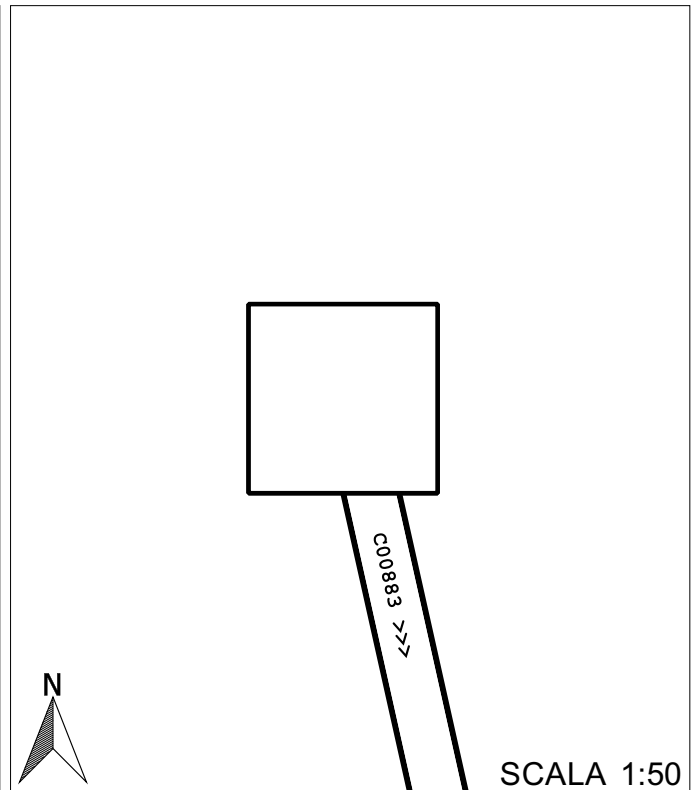
Data rilievo: 2017 05 24

Coordinata x: 1730190.323
Coordinata y: 5062832.469
Indirizzo: **Via Breda**
Comune: **Castelfranco Veneto**

Tipo: **pozzetto ispezione**
Rete: **bianca**
Forma: **rettangolare**

Quota piano strada: **40.83**
Quota cielo:
Quota fondo: **39.79**

Sedimenti: **0%**
Livello acqua stagnante: -

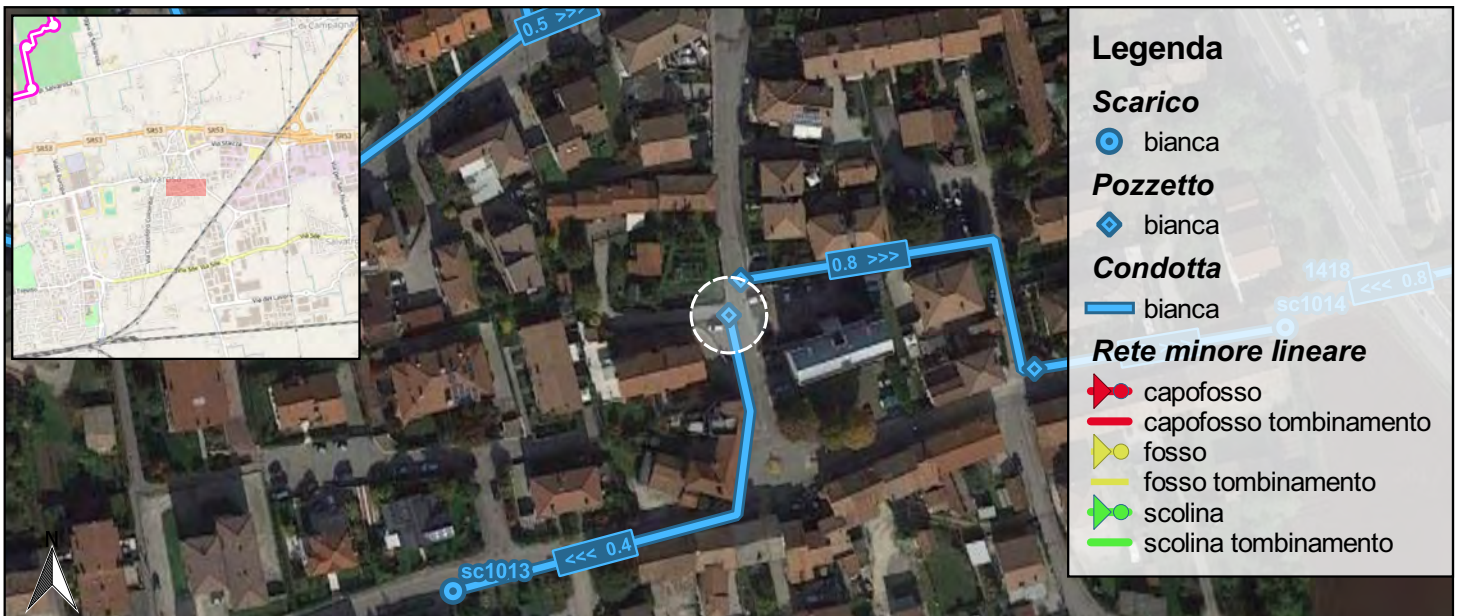


CONDOTTE USCITA

Codice	Materiale	Forma	Dimensioni (m)	Manutenzione	Quota scorrimento (m s.m.m.)
C00883	cem	circolare	0.4	buona	39.91

CONDOTTE ENTRATA

Codice	Materiale	Forma	Dimensioni (m)	Manutenzione	Quota scorrimento (m s.m.m.)



0 25 50 m

SCALA 1:2,000



Codice: P00860

Data rilievo: 2017 05 24



Foto interno



Foto interno



Foto esterna



Codice: P00862

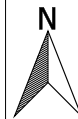
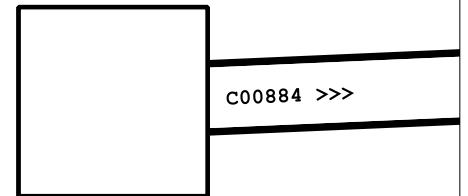
Data rilievo: 2017 05 24

Coordinata x: 1729907.703
Coordinata y: 5062726.292
Indirizzo: **Via Scuole**
Comune: **Castelfranco Veneto**

Tipo: **pozzetto ispezione**
Rete: **bianca**
Forma: **rettangolare**

Quota piano strada: **40.7**
Quota cielo:
Quota fondo: **39.66**

Sedimenti: **0%**
Livello acqua stagnante: -



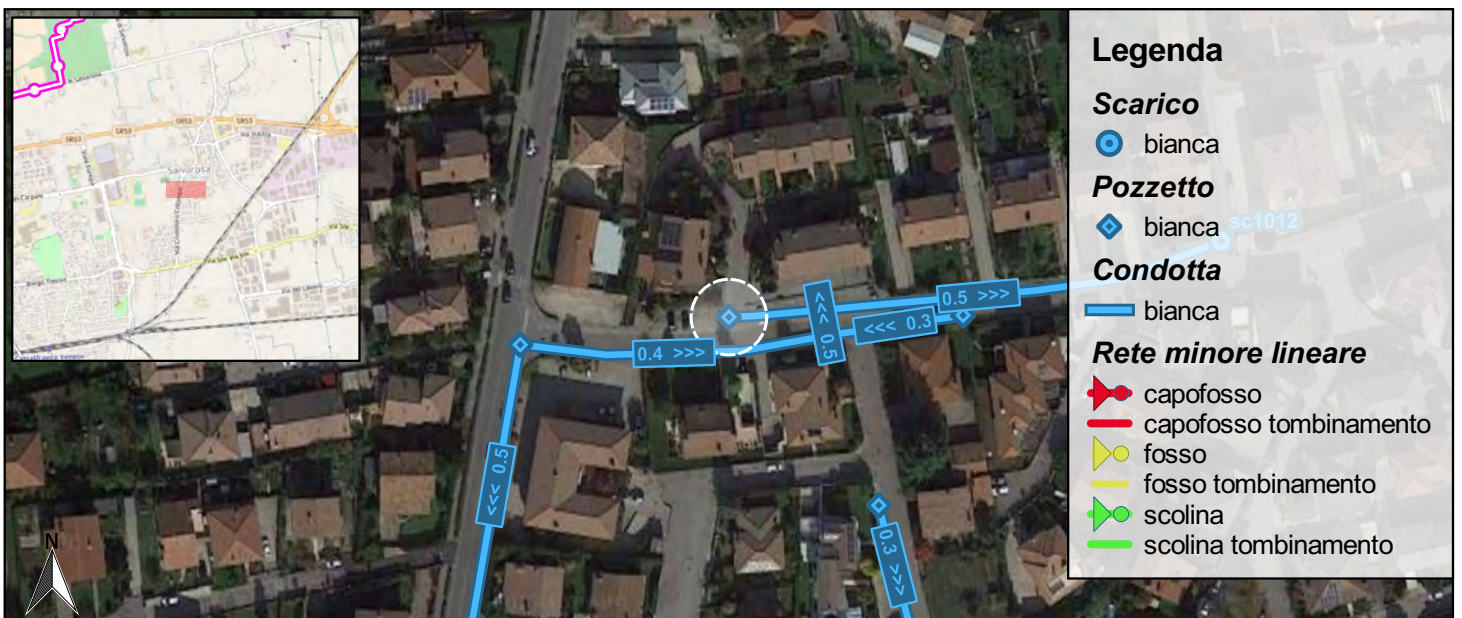
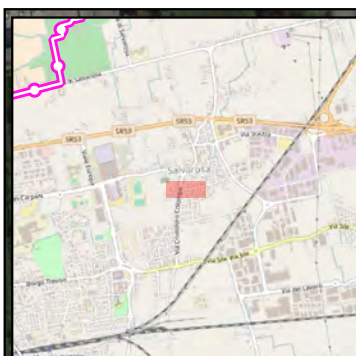
SCALA 1:50

CONDOTTE USCITA

Codice	Materiale	Forma	Dimensioni (m)	Manutenzione	Quota scorrimento (m s.m.m.)
C00884	cem	circolare	0.5	buona	39.95

CONDOTTE ENTRATA

Codice	Materiale	Forma	Dimensioni (m)	Manutenzione	Quota scorrimento (m s.m.m.)



Legenda

Scarico

- bianca

Pozzetto

- ◆ bianca sc1012

Condotta

- bianca

Rete minore lineare

- ▶ capofosso
- ▶ capofosso tombinamento
- fosso
- fosso tombinamento
- ▶ scolina
- ▶ scolina tombinamento



SCALA 1:2,000



Codice: P00862

Data rilievo: 2017 05 24



Foto interno



Foto esterna



Codice: P00863

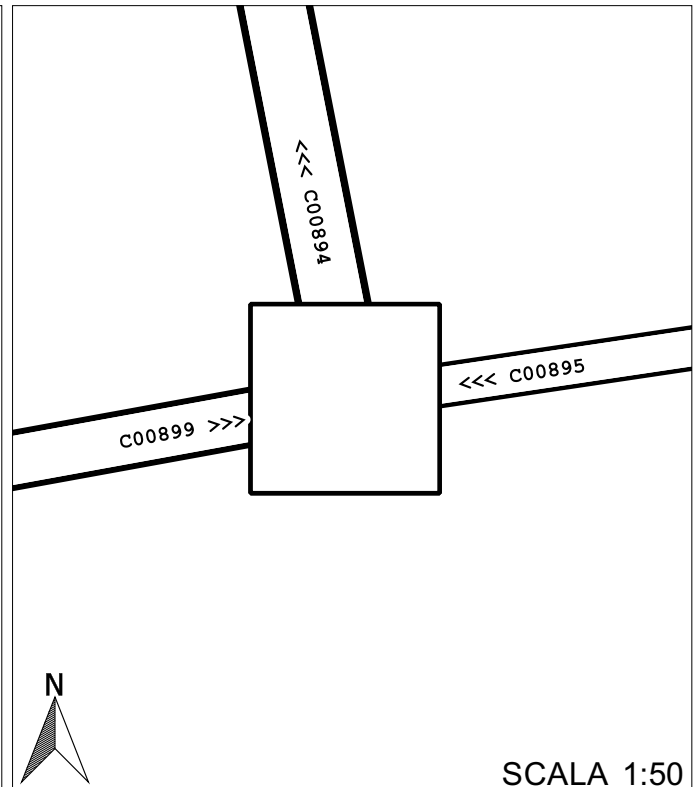
Data rilievo: 2017 05 24

Coordinata x: 1729933.525
Coordinata y: 5062721.423
Indirizzo: **Via Scuole**
Comune: **Castelfranco Veneto**

Tipo: **pozzetto ispezione**
Rete: **bianca**
Forma: **rettangolare**

Quota piano strada: **40.79**
Quota cielo:
Quota fondo: **39.75**

Sedimenti: **1400%**
Livello acqua stagnante: -



CONDOTTE USCITA

Codice	Materiale	Forma	Dimensioni (m)	Manutenzione	Quota scorrimento (m s.m.m.)
C00894	cem	circolare	0.5	buona	39.89

CONDOTTE ENTRATA

Codice	Materiale	Forma	Dimensioni (m)	Manutenzione	Quota scorrimento (m s.m.m.)
C00895	cem	circolare	0.3	buona	39.95
C00899	cem	circolare	0.4	buona	39.75





Codice: P00863

Data rilievo: 2017 05 24



Foto interno



Foto interno



Foto esterna



Codice: P00864

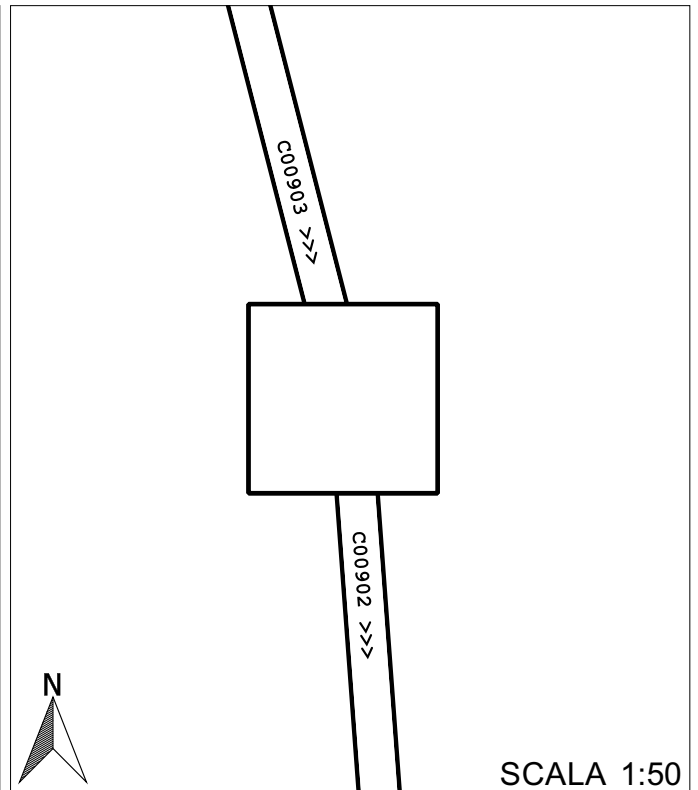
Data rilievo: 2017 05 25

Coordinata x: 1729963.755
Coordinata y: 5062612.278
Indirizzo: **Via Sanudo**
Comune: **Castelfranco Veneto**

Tipo: **pozzetto ispezione**
Rete: **bianca**
Forma: **rettangolare**

Quota piano strada: **40.71**
Quota cielo:
Quota fondo: **39.23**

Sedimenti: **0%**
Livello acqua stagnante: -

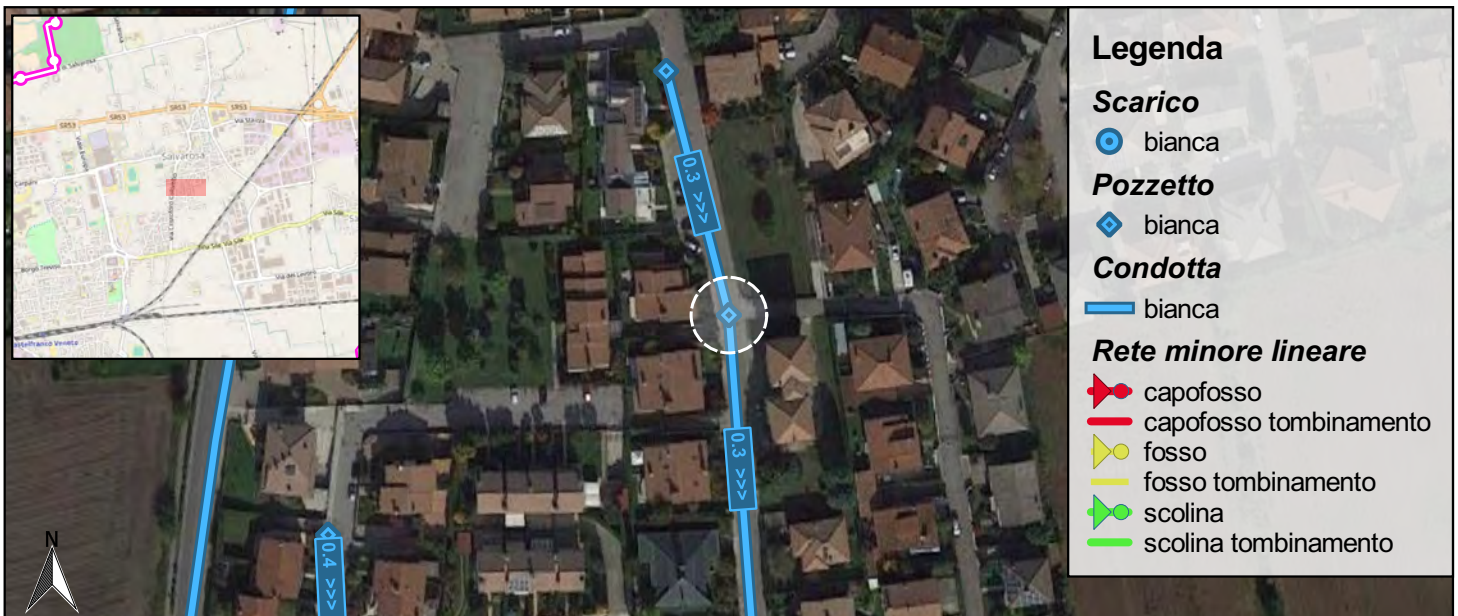
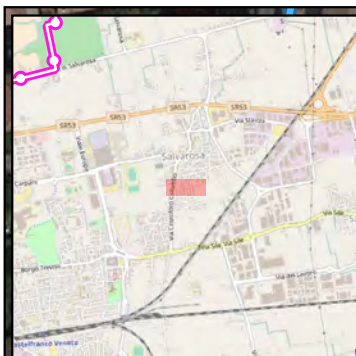


CONDOTTE USCITA

Codice	Materiale	Forma	Dimensioni (m)	Manutenzione	Quota scorrimento (m s.m.m.)
C00902	cem	circolare	0.3	buona	39.31

CONDOTTE ENTRATA

Codice	Materiale	Forma	Dimensioni (m)	Manutenzione	Quota scorrimento (m s.m.m.)
C00903	cem	circolare	0.3	buona	39.36



Legenda

Scarico

- bianca

Pozzetto

- bianca

Condotta

- bianca

Rete minore lineare

- capofosso
- capofosso tombinamento
- fosso
- fosso tombinamento
- scolina
- scolina tombinamento

0 25 50 m

SCALA 1:2,000



Codice: P00864

Data rilievo: 2017 05 25



Foto interno



Foto interno



Foto esterna



Codice: P00865

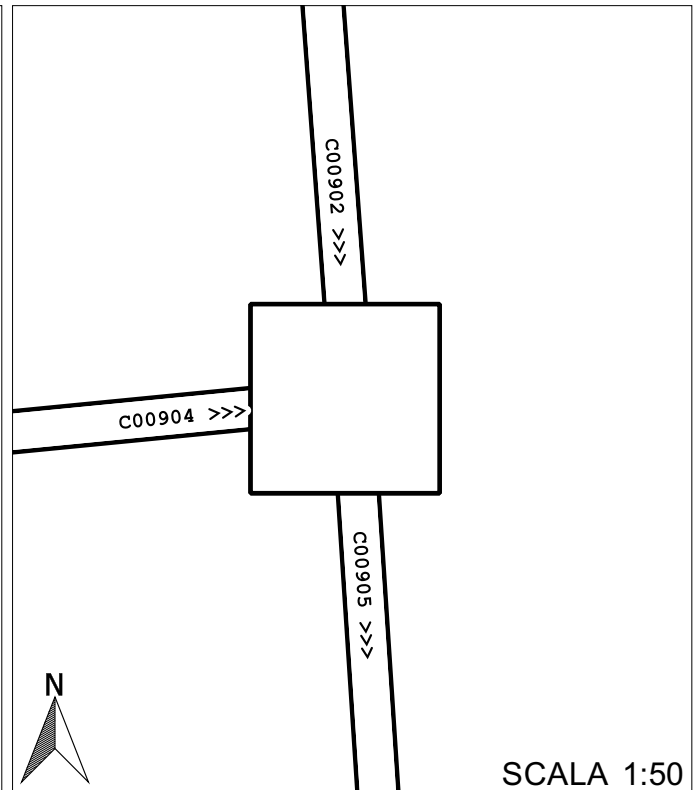
Data rilievo: 2017 05 25

Coordinata x: 1729970.037
Coordinata y: 5062527.361
Indirizzo: Via Sanudo
Comune: Castelfranco Veneto

Tipo: pozzetto ispezione
Rete: bianca
Forma: rettangolare

Quota piano strada: 40.58
Quota cielo:
Quota fondo: 39.08

Sedimenti: 0%
Livello acqua stagnante: -

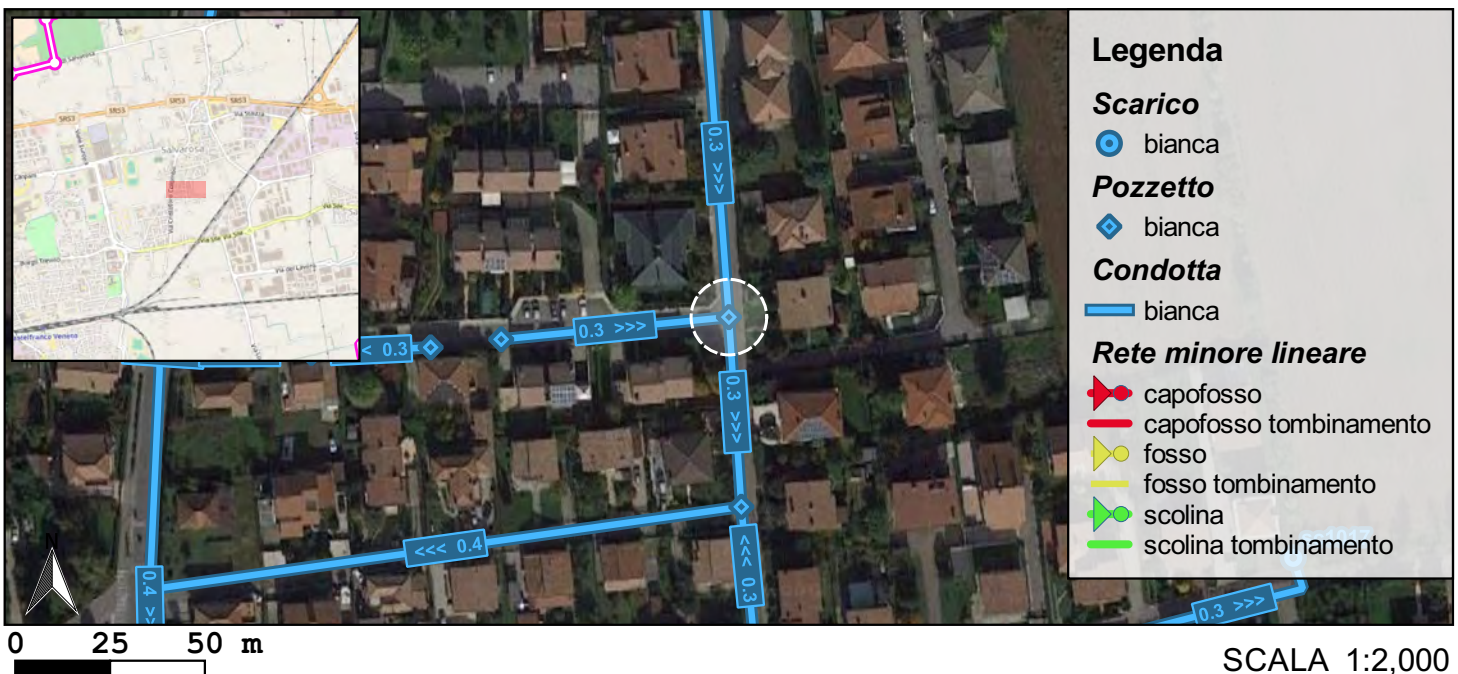


CONDOTTE USCITA

Codice	Materiale	Forma	Dimensioni (m)	Manutenzione	Quota scorrimento (m s.m.m.)
C00905	cem	circolare	0.3	buona	39.12

CONDOTTE ENTRATA

Codice	Materiale	Forma	Dimensioni (m)	Manutenzione	Quota scorrimento (m s.m.m.)
C00904	cem	circolare	0.3	buona	39.74
C00902	cem	circolare	0.3	buona	39.13





Codice: P00865

Data rilievo: 2017 05 25



Foto interno



Foto interno



Foto esterna



Codice: P00866

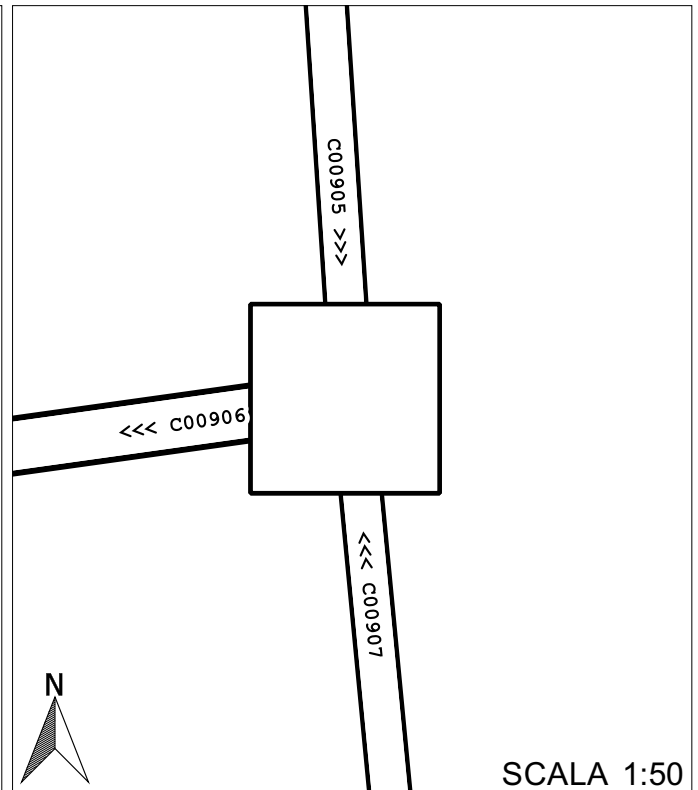
Data rilievo: 2017 05 25

Coordinata x: 1729973.317
Coordinata y: 5062477.338
Indirizzo: Via Sanudo
Comune: Castelfranco Veneto

Tipo: pozzetto ispezione
Rete: bianca
Forma: rettangolare

Quota piano strada: 40.55
Quota cielo: -
Quota fondo: 38.9

Sedimenti: 0%
Livello acqua stagnante: -

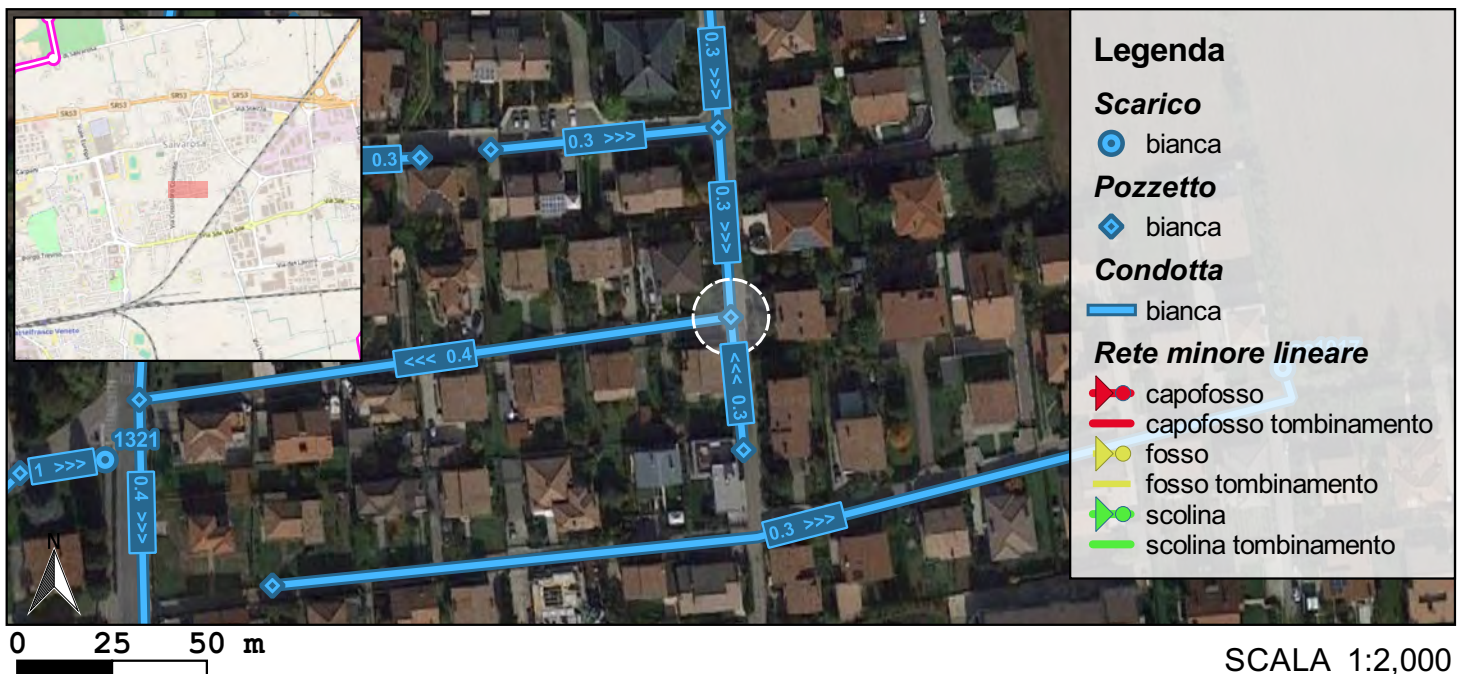


CONDOTTE USCITA

Codice	Materiale	Forma	Dimensioni (m)	Manutenzione	Quota scorrimento (m s.m.m.)
C00906	cem	circolare	0.4	buona	38.98

CONDOTTE ENTRATA

Codice	Materiale	Forma	Dimensioni (m)	Manutenzione	Quota scorrimento (m s.m.m.)
C00905	cem	circolare	0.3	buona	39.01
C00907	cem	circolare	0.3	buona	39.15





Codice: P00866

Data rilievo: 2017 05 25



Foto interno



Foto esterna



Codice: P00867

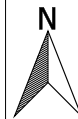
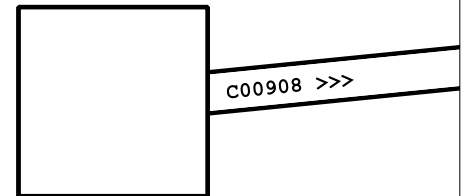
Data rilievo: 2017 05 25

Coordinata x: 1729852.398
Coordinata y: 5062406.532
Indirizzo: **Via Caboto**
Comune: **Castelfranco Veneto**

Tipo: **pozzetto ispezione**
Rete: **bianca**
Forma: **rettangolare**

Quota piano strada: **40.95**
Quota cielo:
Quota fondo: **39.9**

Sedimenti: **0%**
Livello acqua stagnante: -



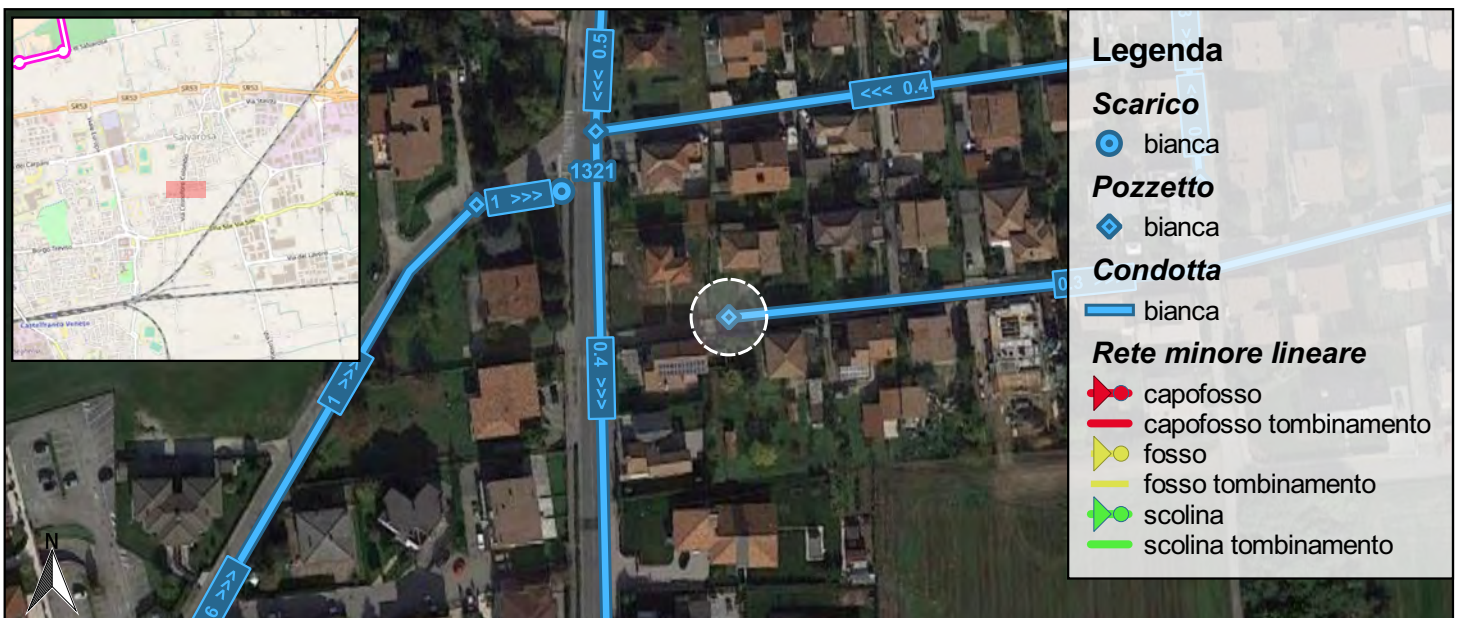
SCALA 1:50

CONDOTTE USCITA

Codice	Materiale	Forma	Dimensioni (m)	Manutenzione	Quota scorrimento (m s.m.m.)
C00908	cem	circolare	0.3	buona	39.93

CONDOTTE ENTRATA

Codice	Materiale	Forma	Dimensioni (m)	Manutenzione	Quota scorrimento (m s.m.m.)



Legenda

Scarico

- bianca

Pozzetto

- bianca

Condotta

- bianca

Rete minore lineare

- capofosso
- capofosso tombinamento
- fosso
- fosso tombinamento
- scolina
- scolina tombinamento



SCALA 1:2,000



Codice: P00867

Data rilievo: 2017 05 25



Foto interno



Foto interno



Foto esterna



Codice: P00868

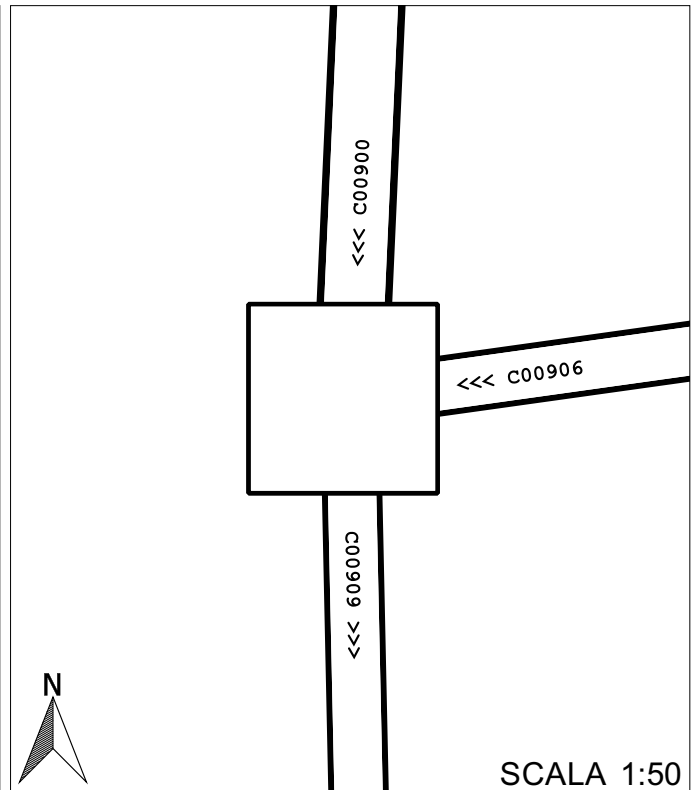
Data rilievo: 2017 05 25

Coordinata x: 1729817.301
Coordinata y: 5062455.525
Indirizzo: Via Colombo
Comune: Castelfranco Veneto

Tipo: pozzetto ispezione
Rete: bianca
Forma: rettangolare

Quota piano strada: 39.8
Quota cielo: -
Quota fondo: 38.8

Sedimenti: 0%
Livello acqua stagnante: -



CONDOTTE USCITA

Codice	Materiale	Forma	Dimensioni (m)	Manutenzione	Quota scorrimento (m s.m.m.)
C00909	cem	circolare	0.4	buona	38.93

CONDOTTE ENTRATA

Codice	Materiale	Forma	Dimensioni (m)	Manutenzione	Quota scorrimento (m s.m.m.)
C00900	cem	circolare	0.5	buona	38.82
C00906	cem	circolare	0.4	buona	38.7



0 25 50 m

SCALA 1:2,000



Codice: P00868

Data rilievo: 2017 05 25



Foto interno



Foto interno



Foto esterna



Codice: P00869

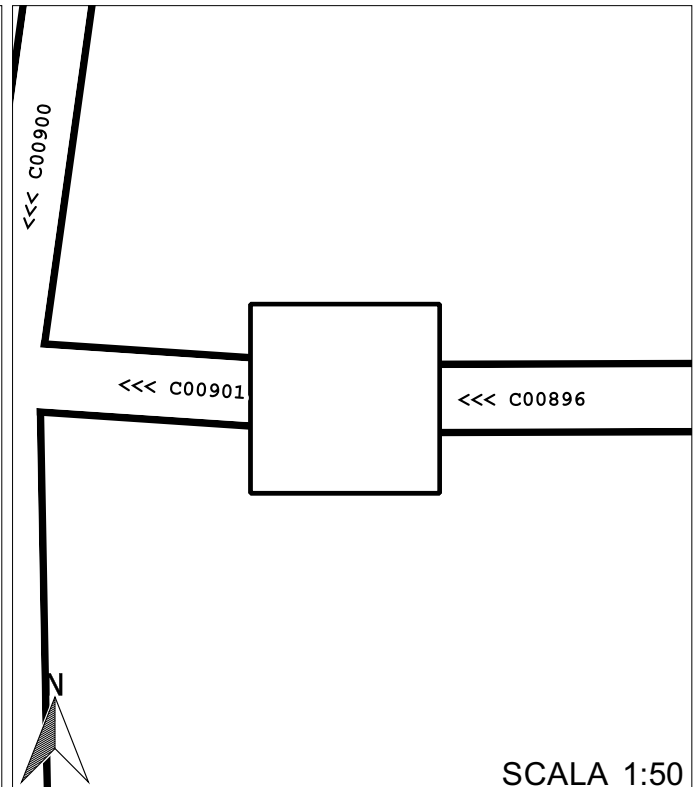
Data rilievo: 2017 05 25

Coordinata x: 1729822.07
Coordinata y: 5062517.811
Indirizzo: Via Marco Polo-via Colombo
Comune: Castelfranco Veneto

Tipo: **pozzetto ispezione**
Rete: **bianca**
Forma: **rettangolare**

Quota piano strada: **39.97**
Quota cielo:
Quota fondo: **39.08**

Sedimenti: **2000%**
Livello acqua stagnante: -



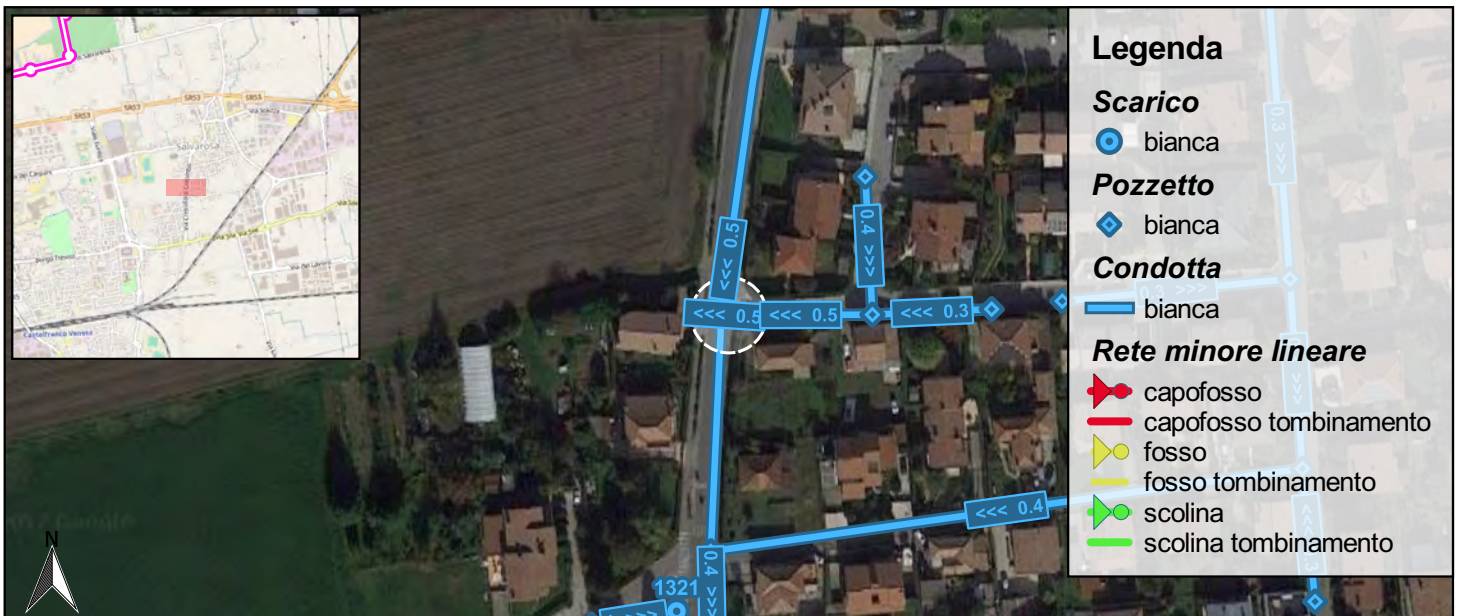
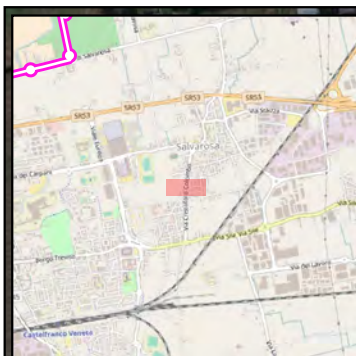
SCALA 1:50

CONDOTTE USCITA

Codice	Materiale	Forma	Dimensioni (m)	Manutenzione	Quota scorrimento (m s.m.m.)
C00901	cem	circolare	0.5	buona	

CONDOTTE ENTRATA

Codice	Materiale	Forma	Dimensioni (m)	Manutenzione	Quota scorrimento (m s.m.m.)
C00896	cem	circolare	0.5	buona	



Legenda

Scarico

● bianca

Pozzetto

◆ bianca

Condotta

— bianca

Rete minore lineare

▶ capofosso

▶ capofosso tombinamento

● fosso

▶ fosso tombinamento

▶ scolina

▶ scolina tombinamento



0 25 50 m

SCALA 1:2,000



Codice: P00869

Data rilievo: 2017 05 25



Foto interno



Foto interno



Foto esterna



Codice: P00870

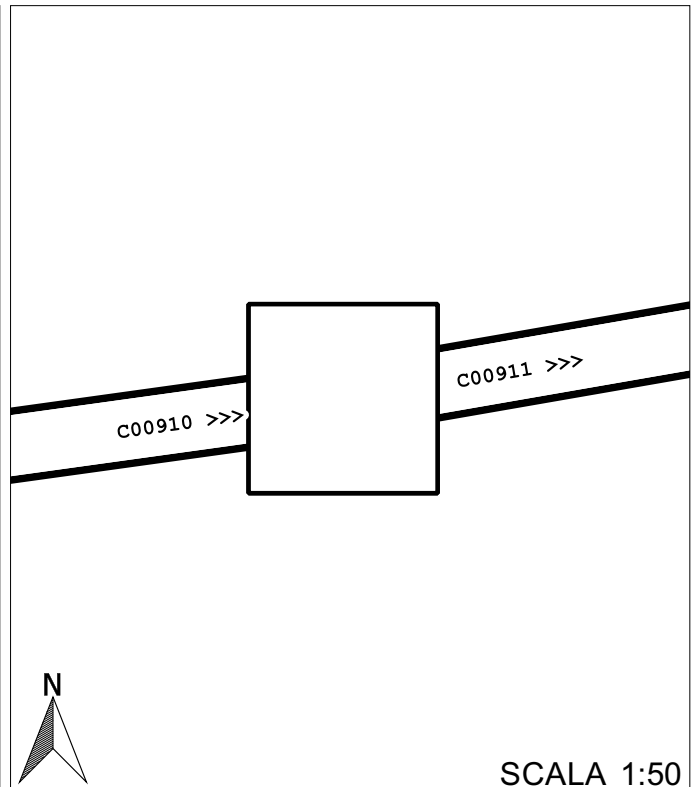
Data rilievo: 2017 05 25

Coordinata x: 1729860.117
Coordinata y: 5061996.167
Indirizzo: Via Borgo Treviso
Comune: Castelfranco Veneto

Tipo: **ispezione su condotta**
Rete: **bianca**
Forma: **rettangolare**

Quota piano strada: **39.27**
Quota cielo:
Quota fondo: **38.29**

Sedimenti: **0%**
Livello acqua stagnante: -

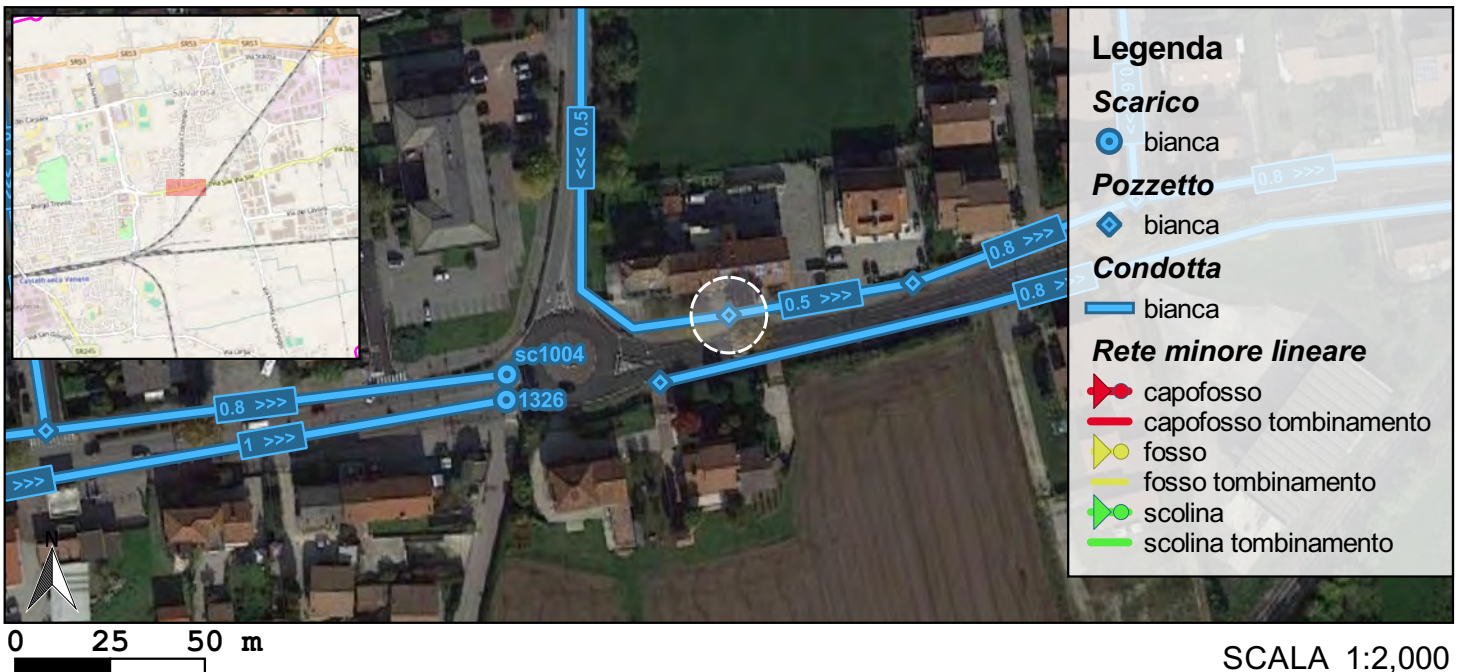


CONDOTTE USCITA

Codice	Materiale	Forma	Dimensioni (m)	Manutenzione	Quota scorrimento (m s.m.m.)
C00911	cem	circolare	0.5	buona	38.29

CONDOTTE ENTRATA

Codice	Materiale	Forma	Dimensioni (m)	Manutenzione	Quota scorrimento (m s.m.m.)
C00910	cem	circolare	0.5	buona	38.29





Codice: P00870

Data rilievo: 2017 05 25



Foto interno



Foto interno



Foto esterna



Codice: P00871

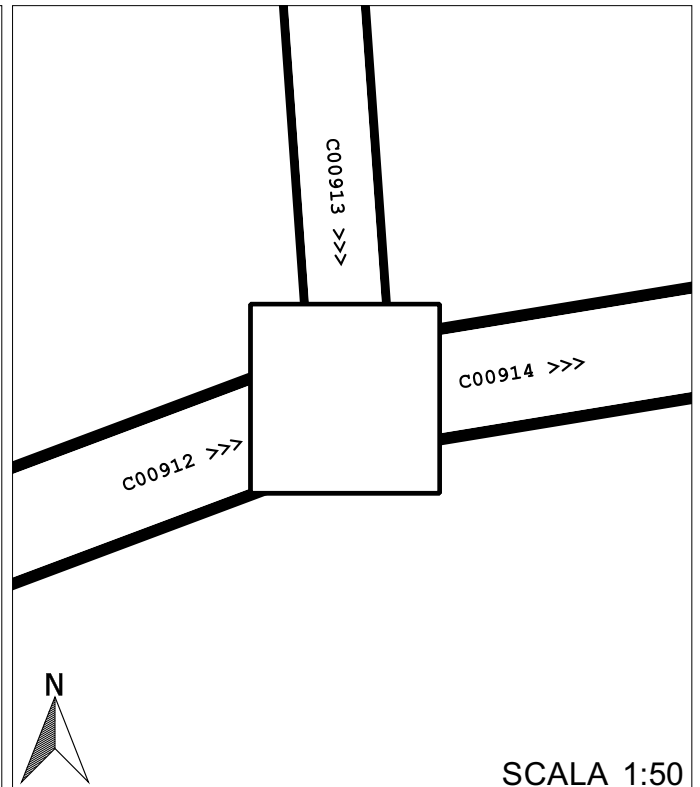
Data rilievo: 2017 05 25

Coordinata x: 1729967.465
Coordinata y: 5062026.628
Indirizzo: Via Borgo Treviso
Comune: Castelfranco Veneto

Tipo: pozzetto ispezione
Rete: bianca
Forma: rettangolare

Quota piano strada: 39.31
Quota cielo:
Quota fondo: 37.81

Sedimenti: 1300%
Livello acqua stagnante: -



SCALA 1:50

CONDOTTE USCITA

Codice	Materiale	Forma	Dimensioni (m)	Manutenzione	Quota scorrimento (m s.m.m.)
C00914	cem	circolare	0.8	buona	

CONDOTTE ENTRATA

Codice	Materiale	Forma	Dimensioni (m)	Manutenzione	Quota scorrimento (m s.m.m.)
C00912	cem	circolare	0.8	buona	37.81
C00913	cem	circolare	0.6	buona	37.75



SCALA 1:2,000



Codice: P00871

Data rilievo: 2017 05 25



Foto interno



Foto interno



Foto esterna



Codice: P00872

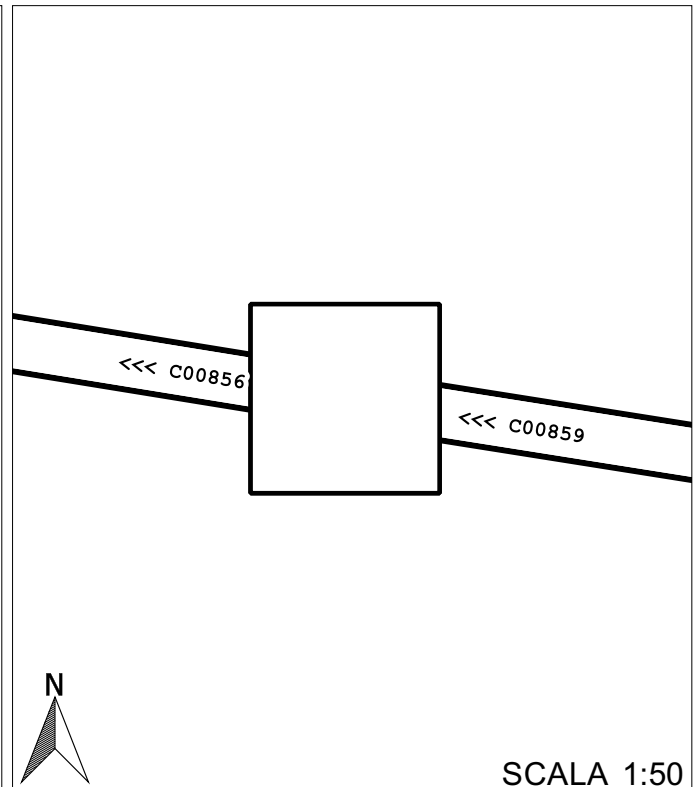
Data rilievo: 2017 05 25

Coordinata x: 1730919.218
Coordinata y: 5063225.759
Indirizzo: **Via Staizza**
Comune: **Castelfranco Veneto**

Tipo: **pozzetto ispezione**
Rete: **bianca**
Forma: **rettangolare**

Quota piano strada: **43.41**
Quota cielo:
Quota fondo: **41.84**

Sedimenti: **0%**
Livello acqua stagnante: -

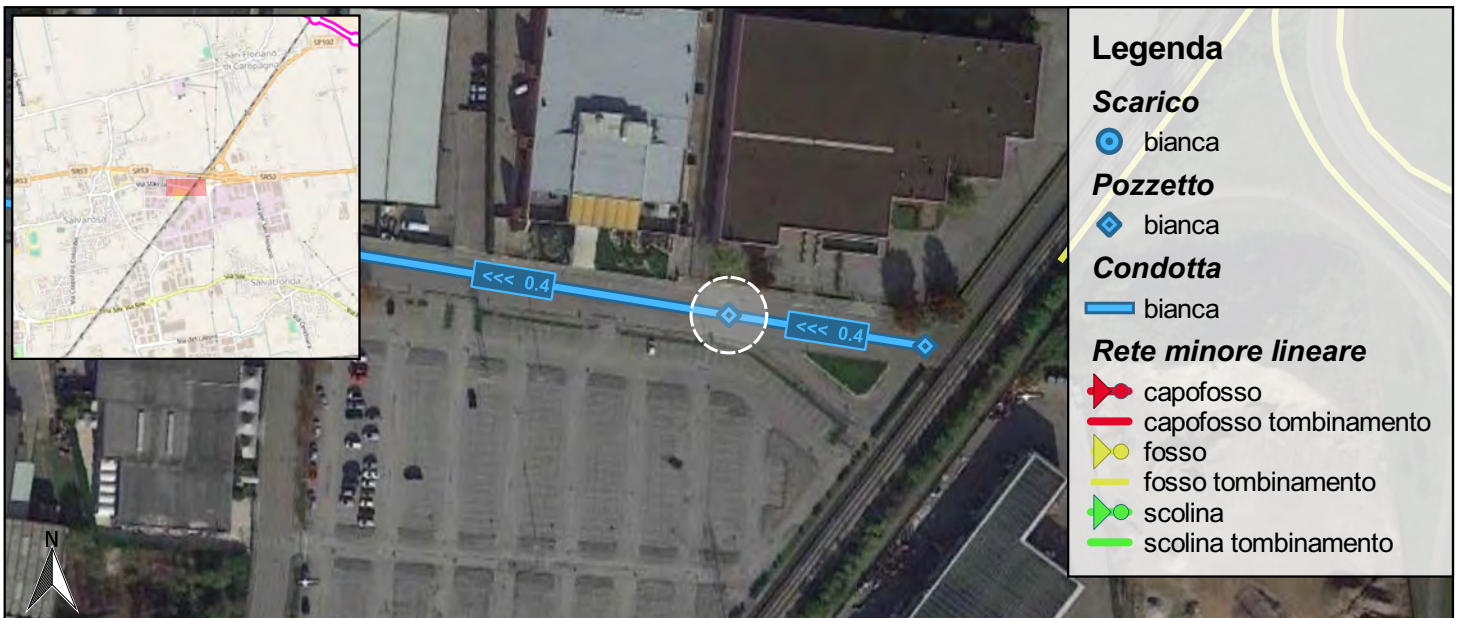
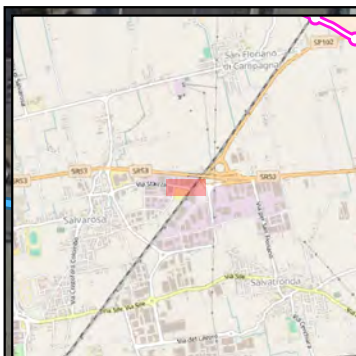


CONDOTTE USCITA

Codice	Materiale	Forma	Dimensioni (m)	Manutenzione	Quota scorrimento (m s.m.m.)
C00856	cem	circolare	0.4	buona	41.84

CONDOTTE ENTRATA

Codice	Materiale	Forma	Dimensioni (m)	Manutenzione	Quota scorrimento (m s.m.m.)
C00859	cem	circolare	0.4	buona	41.86



Legenda

Scarico

- bianca

Pozzetto

- ◆ bianca

Condotta

- bianca

Rete minore lineare

- ▶ capofosso
- ▶ capofosso tombinamento
- ▶ fosso
- ▶ fosso tombinamento
- ▶ scolina
- ▶ scolina tombinamento

SCALA 1:2,000



Codice: P00872

Data rilievo: 2017 05 25



Foto interno



Foto interno



Foto esterna



Codice: P00873

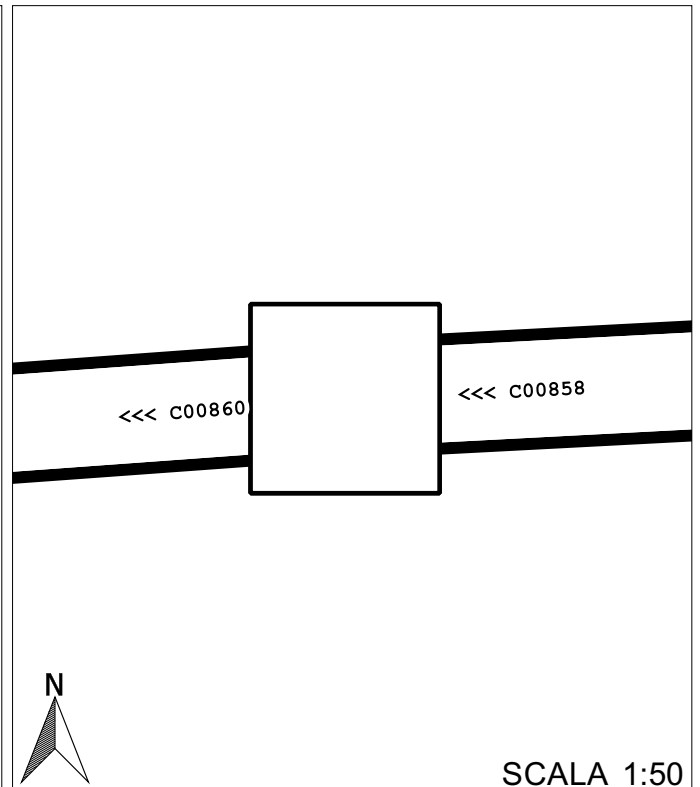
Data rilievo: 2017 05 25

Coordinata x: 1730503.253
Coordinata y: 5063261.382
Indirizzo: **Via Staizza**
Comune: **Castelfranco Veneto**

Tipo: **pozzetto ispezione**
Rete: **bianca**
Forma: **rettangolare**

Quota piano strada: **43.45**
Quota cielo:
Quota fondo: **41.26**

Sedimenti: **0%**
Livello acqua stagnante: -

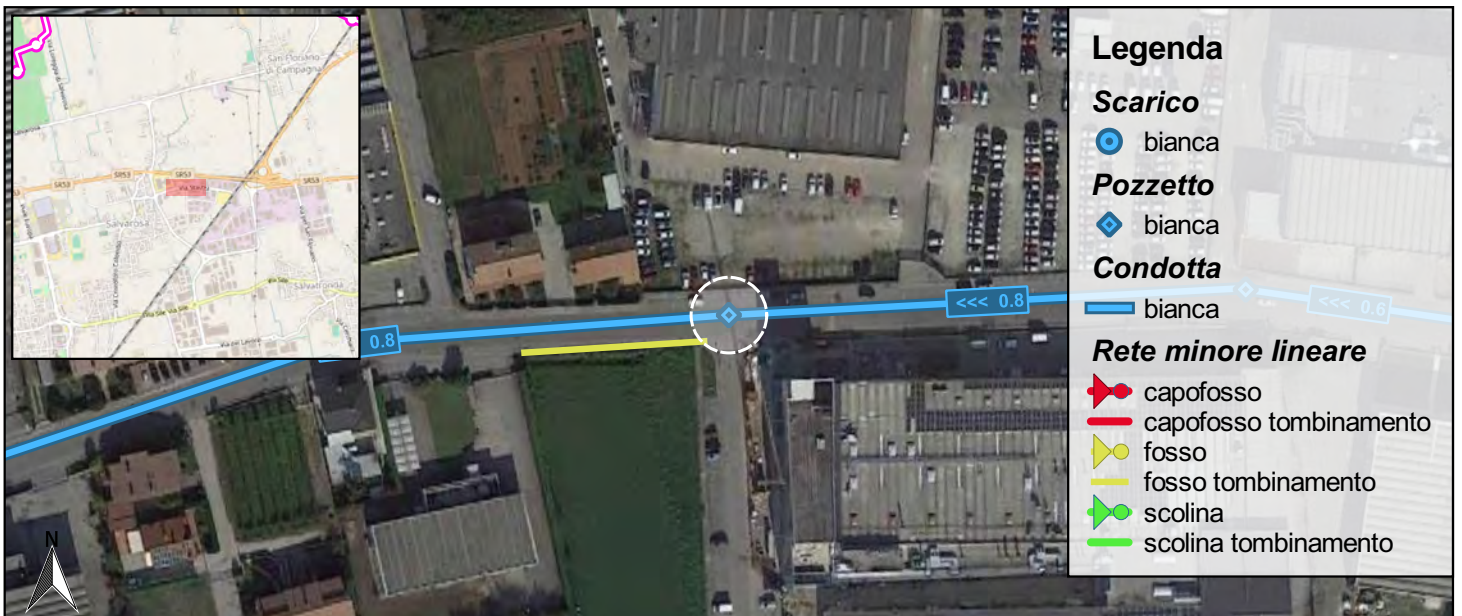
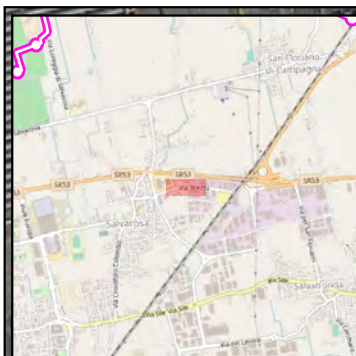


CONDOTTE USCITA

Codice	Materiale	Forma	Dimensioni (m)	Manutenzione	Quota scorrimento (m s.m.m.)
C00860	cem	circolare	0.8	buona	41.26

CONDOTTE ENTRATA

Codice	Materiale	Forma	Dimensioni (m)	Manutenzione	Quota scorrimento (m s.m.m.)
C00858	cem	circolare	0.8	buona	41.26



Legenda

Scarico

- bianca

Pozzetto

- ◆ bianca

Condotta

- bianca

Rete minore lineare

- ▶ capofosso
- ▶ capofosso tombinamento
- ▶ fosso
- ▶ fosso tombinamento
- ▶ scolina
- ▶ scolina tombinamento

0 25 50 m

SCALA 1:2,000



Codice: P00873

Data rilievo: 2017 05 25



Foto interno



Foto interno



Foto esterna



Codice: P00874

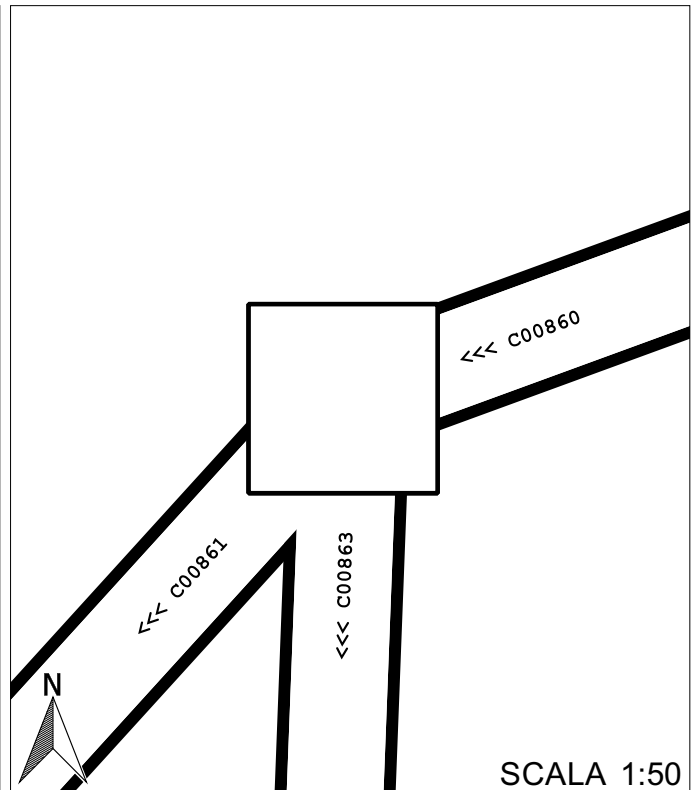
Data rilievo: 2017 05 25

Coordinata x: 1730213.947
Coordinata y: 5063190.784
Indirizzo: Via Staizza
Comune: Castelfranco Veneto

Tipo: pozzetto ispezione
Rete: bianca
Forma: rettangolare

Quota piano strada: 43.11
Quota cielo: -
Quota fondo: 41.07

Sedimenti: 0%
Livello acqua stagnante: -

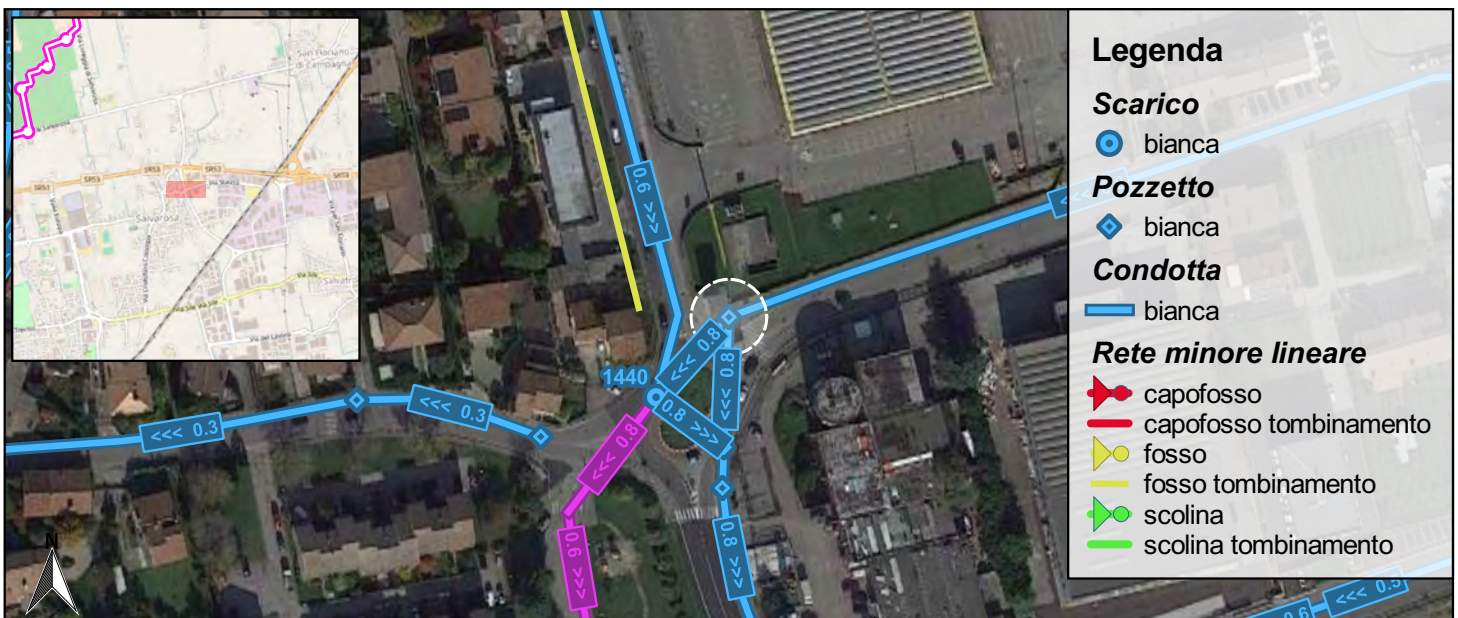


CONDOTTE USCITA

Codice	Materiale	Forma	Dimensioni (m)	Manutenzione	Quota scorrimento (m s.m.m.)
C00861	cem	circolare	0.8	buona	
C00863	cem	circolare	0.8	buona	

CONDOTTE ENTRATA

Codice	Materiale	Forma	Dimensioni (m)	Manutenzione	Quota scorrimento (m s.m.m.)
C00860	cem	circolare	0.8	buona	



0 25 50 m

SCALA 1:2,000



Codice: P00874

Data rilievo: 2017 05 25



Foto interno



Foto esterna



Codice: P00876

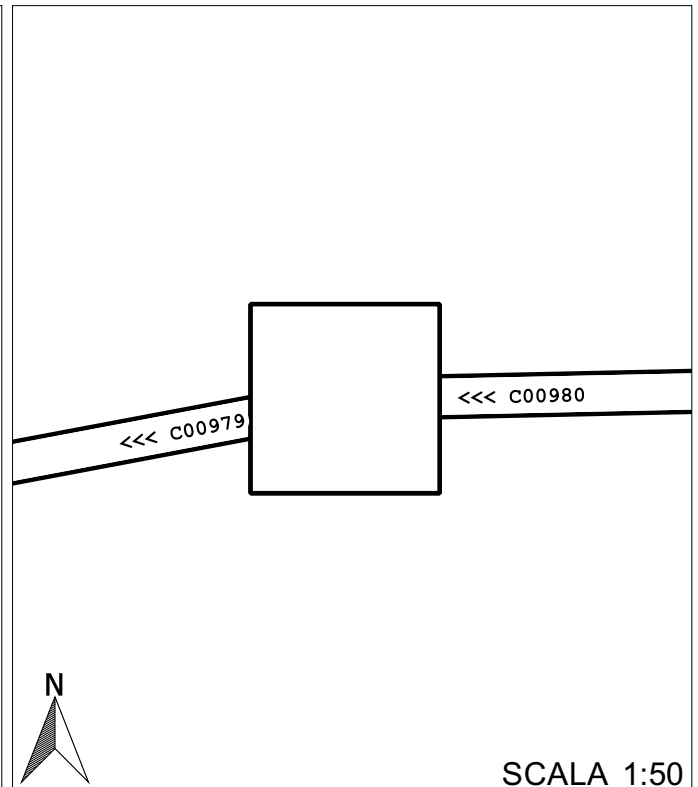
Data rilievo: 2017 05 25

Coordinata x: 1730115.801
Coordinata y: 5063168.912
Indirizzo: **Via Staizza**
Comune: **Castelfranco Veneto**

Tipo: **pozzetto ispezione**
Rete: **bianca**
Forma: **rettangolare**

Quota piano strada: **42.74**
Quota cielo:
Quota fondo: **42.03**

Sedimenti: **0%**
Livello acqua stagnante: -

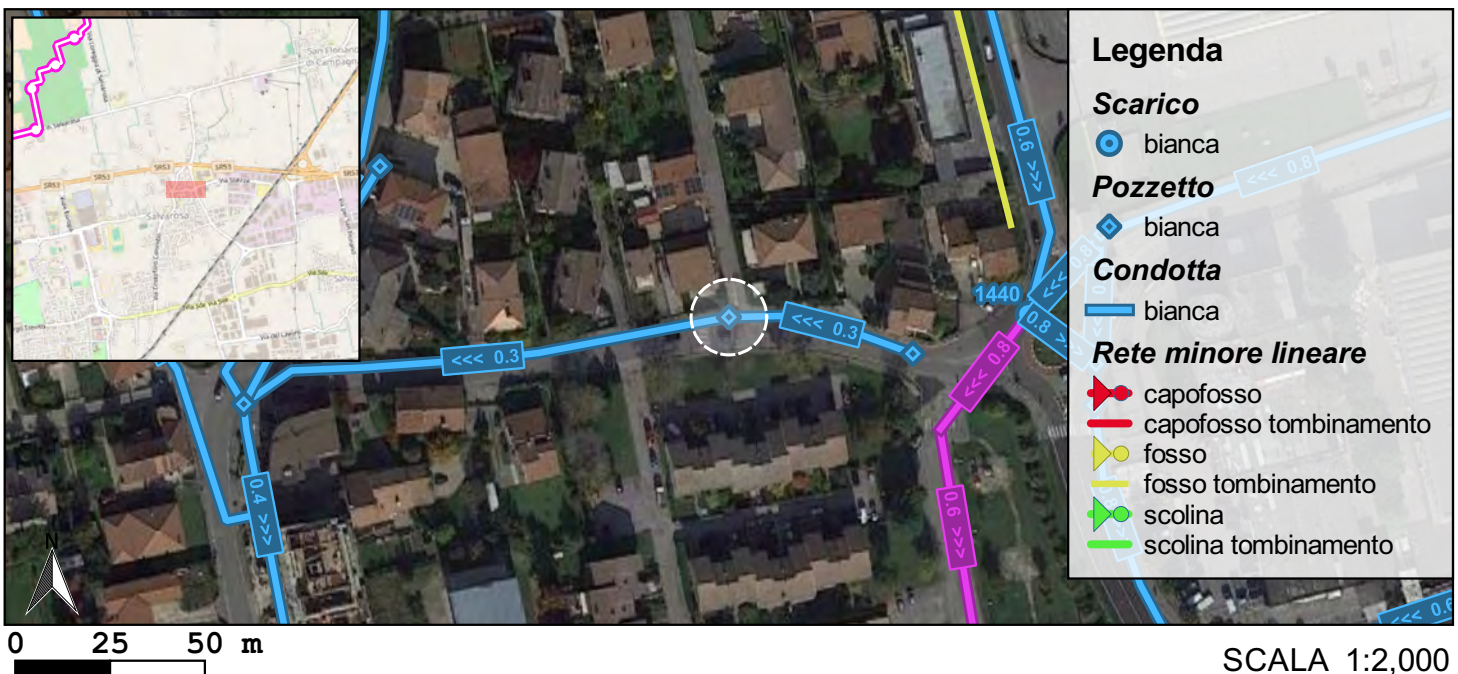


CONDOTTE USCITA

Codice	Materiale	Forma	Dimensioni (m)	Manutenzione	Quota scorrimento (m s.m.m.)
C00979	cem	circolare	0.3	buona	42.09

CONDOTTE ENTRATA

Codice	Materiale	Forma	Dimensioni (m)	Manutenzione	Quota scorrimento (m s.m.m.)
C00980	cem	circolare	0.3	buona	42.07





Codice: P00876

Data rilievo: 2017 05 25



Foto interno



Foto interno



Foto esterna



Codice: P00877

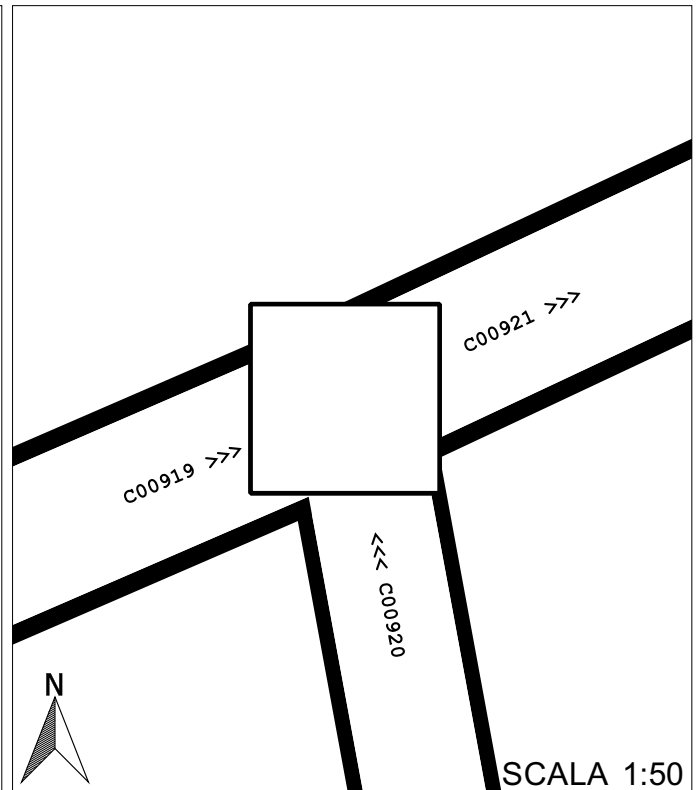
Data rilievo: 2017 05 25

Coordinata x: 1730764.044
Coordinata y: 5062182.257
Indirizzo: **Via Sile**
Comune: **Castelfranco Veneto**

Tipo: **pozzetto ispezione**
Rete: **bianca**
Forma: **rettangolare**

Quota piano strada: **37.85**
Quota cielo:
Quota fondo: **36.19**

Sedimenti: **0%**
Livello acqua stagnante: -



CONDOTTE USCITA

Codice	Materiale	Forma	Dimensioni (m)	Manutenzione	Quota scorrimento (m s.m.m.)
C00921	cem	circolare	1.2	buona	36.19

CONDOTTE ENTRATA

Codice	Materiale	Forma	Dimensioni (m)	Manutenzione	Quota scorrimento (m s.m.m.)
C00920	cem	circolare	1	buona	36.35
C00919	cem	circolare	1.2	buona	36.19



Legenda

Scarico

- bianca

Pozzetto

- bianca

Condotta

- bianca

Rete minore lineare

- capofosso
- capofosso tombinamento
- fosso
- fosso tombinamento
- scolina
- scolina tombinamento

SCALA 1:2,000



Codice: P00877

Data rilievo: 2017 05 25



Foto interno



Foto interno



Foto esterna



Codice: P00878

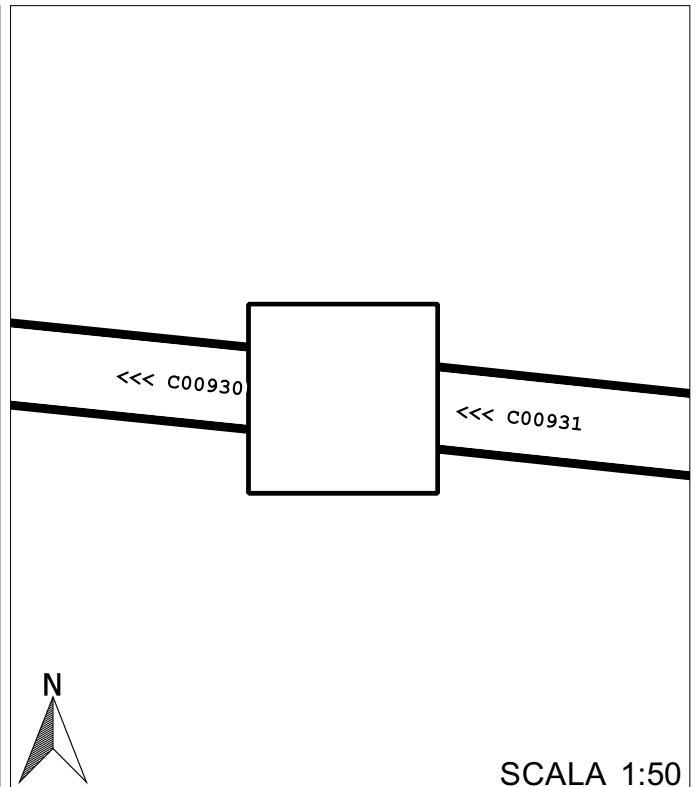
Data rilievo: 2017 05 25

Coordinata x: 1731468.854
Coordinata y: 5062369.645
Indirizzo: **Via Sile**
Comune: **Castelfranco Veneto**

Tipo: **pozzetto ispezione**
Rete: **bianca**
Forma: **rettangolare**

Quota piano strada: **37.63**
Quota cielo:
Quota fondo: **36.21**

Sedimenti: **0%**
Livello acqua stagnante: -



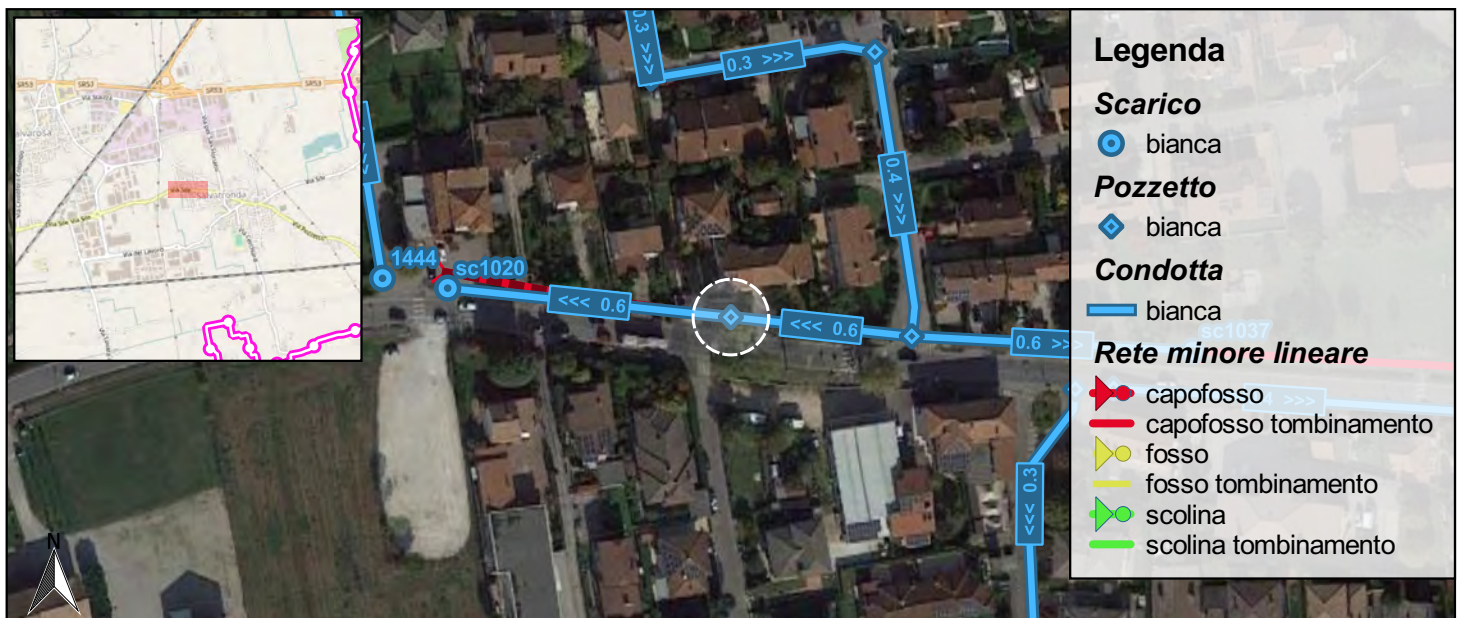
SCALA 1:50

CONDOTTE USCITA

Codice	Materiale	Forma	Dimensioni (m)	Manutenzione	Quota scorrimento (m s.m.m.)
C00930	cem	circolare	0.6	buona	36.36

CONDOTTE ENTRATA

Codice	Materiale	Forma	Dimensioni (m)	Manutenzione	Quota scorrimento (m s.m.m.)
C00931	cem	circolare	0.6	buona	36.38



0 25 50 m

SCALA 1:2,000



Codice: P00878

Data rilievo: 2017 05 25



Foto interno



Foto interno



Foto esterna



Codice: P00879

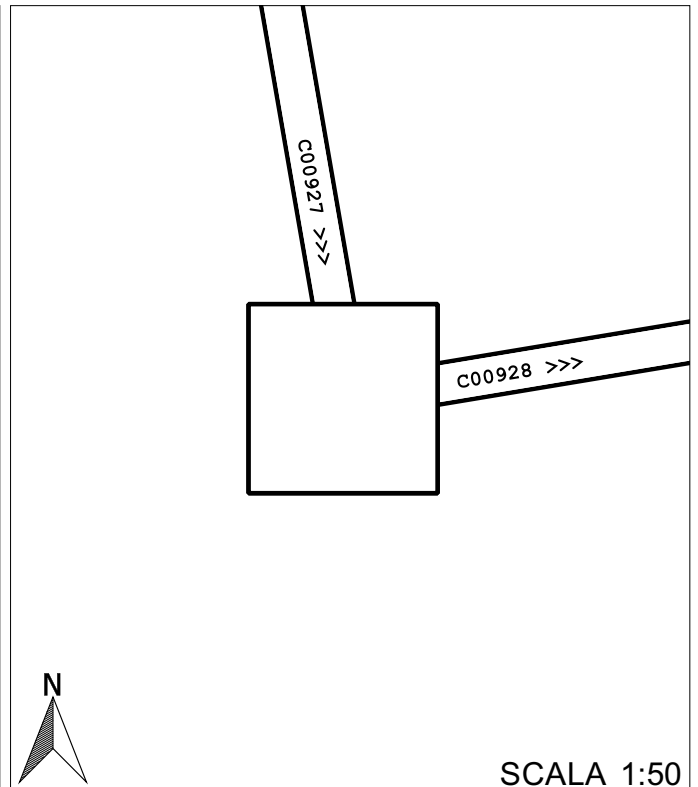
Data rilievo: 2017 05 25

Coordinata x: 1731447.778
Coordinata y: 5062432.6
Indirizzo: **Via Livenza**
Comune: **Castelfranco Veneto**

Tipo: **pozzetto ispezione**
Rete: **bianca**
Forma: **rettangolare**

Quota piano strada: **38.11**
Quota cielo:
Quota fondo: **37.12**

Sedimenti: **0%**
Livello acqua stagnante: -

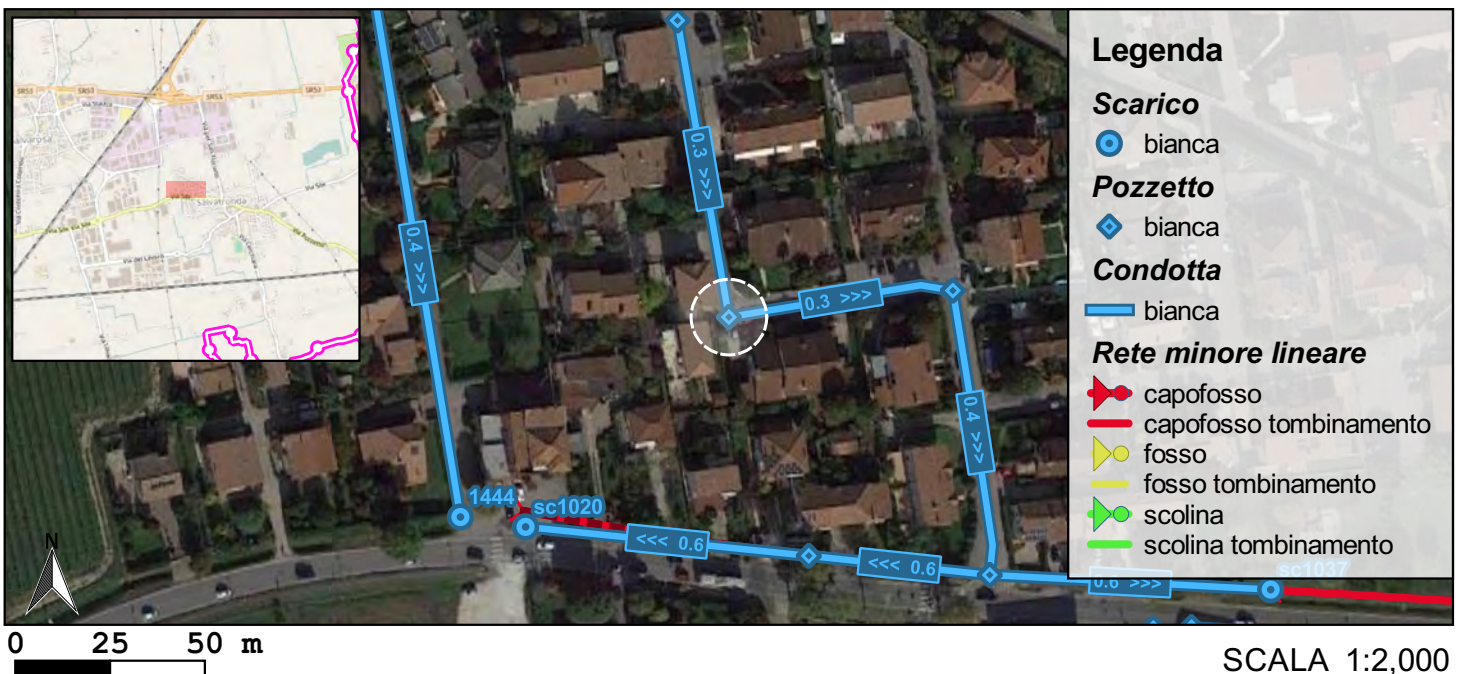


CONDOTTE USCITA

Codice	Materiale	Forma	Dimensioni (m)	Manutenzione	Quota scorrimento (m s.m.m.)
C00928	cem	circolare	0.3	buona	37.22

CONDOTTE ENTRATA

Codice	Materiale	Forma	Dimensioni (m)	Manutenzione	Quota scorrimento (m s.m.m.)
C00927	cem	circolare	0.3	buona	37.22





Codice: P00879

Data rilievo: 2017 05 25



Foto interno



Foto interno



Foto esterna



Codice: P00880

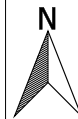
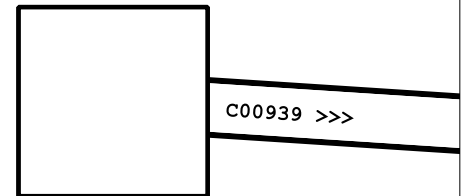
Data rilievo: 2017 05 25

Coordinata x: 1731569.791
Coordinata y: 5062350.817
Indirizzo: **Via Sile**
Comune: **Castelfranco Veneto**

Tipo: **pozzetto ispezione**
Rete: **bianca**
Forma: **rettangolare**

Quota piano strada: **37.26**
Quota cielo:
Quota fondo: **36.21**

Sedimenti: **0%**
Livello acqua stagnante: -



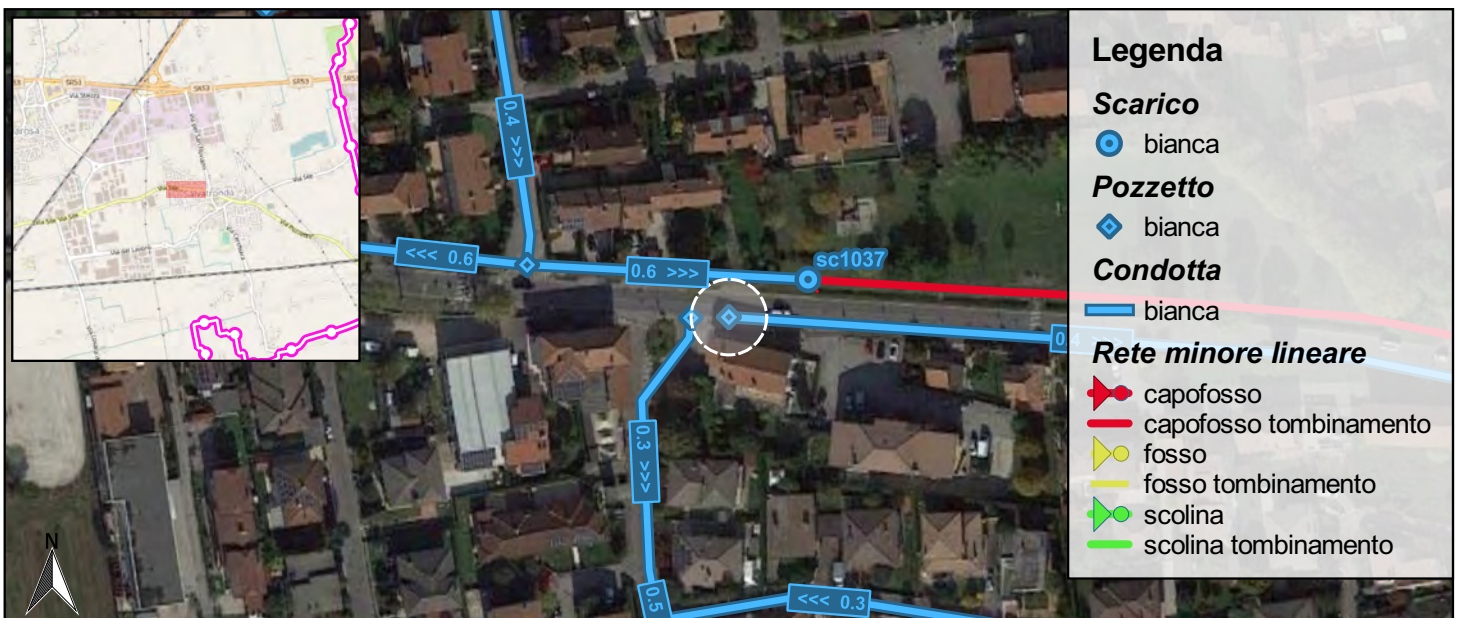
SCALA 1:50

CONDOTTE USCITA

Codice	Materiale	Forma	Dimensioni (m)	Manutenzione	Quota scorrimento (m s.m.m.)
C00939	cem	circolare	0.4	buona	

CONDOTTE ENTRATA

Codice	Materiale	Forma	Dimensioni (m)	Manutenzione	Quota scorrimento (m s.m.m.)



0 25 50 m

SCALA 1:2,000



Codice: P00880

Data rilievo: 2017 05 25



Foto interno



Foto esterna



Codice: P00881

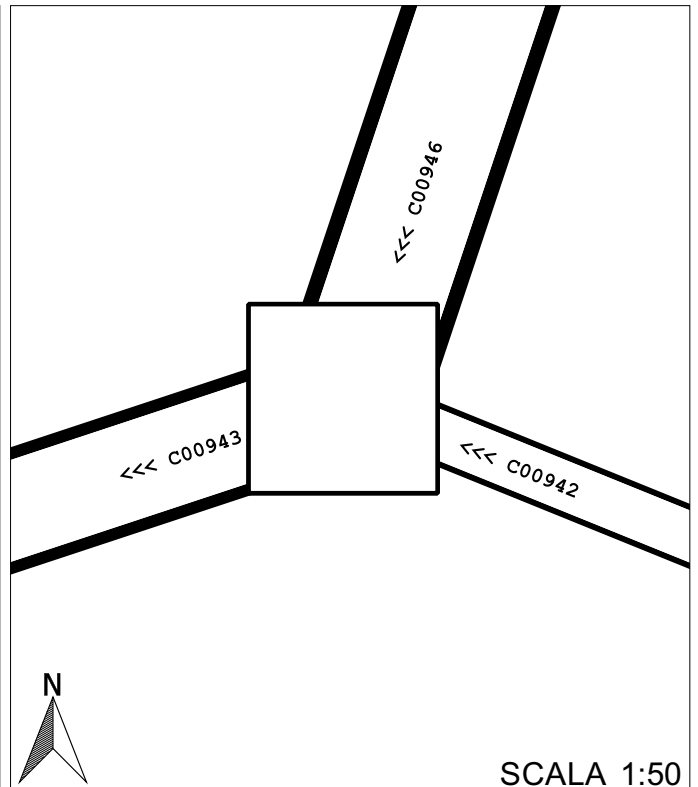
Data rilievo: 2017 05 25

Coordinata x: 1731817.324
Coordinata y: 5062314.921
Indirizzo: Via Sile-via Centro
Comune: Castelfranco Veneto

Tipo: **pozzetto ispezione**
Rete: **bianca**
Forma: **rettangolare**

Quota piano strada: 37.06
Quota cielo:
Quota fondo: 35.5

Sedimenti: 0%
Livello acqua stagnante: -

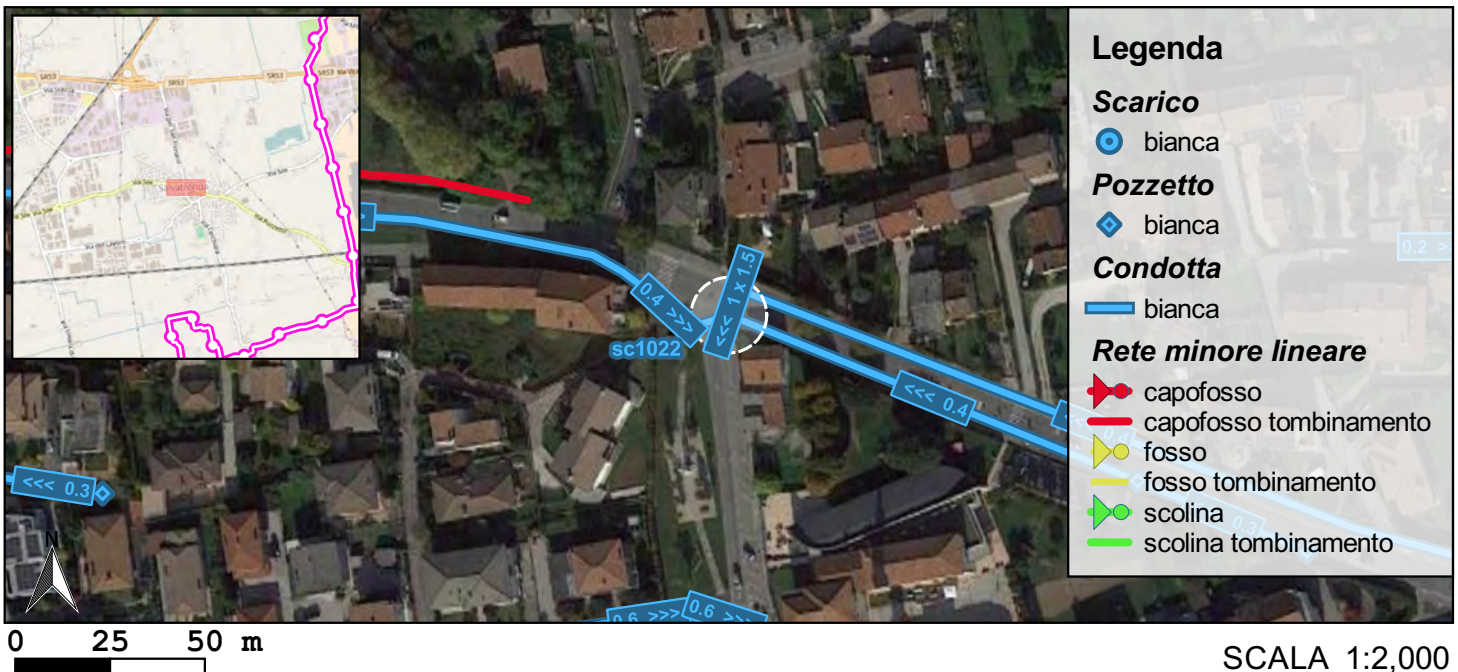


CONDOTTE USCITA

Codice	Materiale	Forma	Dimensioni (m)	Manutenzione	Quota scorrimento (m s.m.m.)
C00943	cem	circolare	0.8	buona	35.67

CONDOTTE ENTRATA

Codice	Materiale	Forma	Dimensioni (m)	Manutenzione	Quota scorrimento (m s.m.m.)
C00942	cem	circolare	0.4	buona	35.82
C00946	cem	rettangolare	1 x 1.5	buona	





Codice: P00881

Data rilievo: 2017 05 25



Foto interno



Foto interno



Foto esterna



Codice: P00882

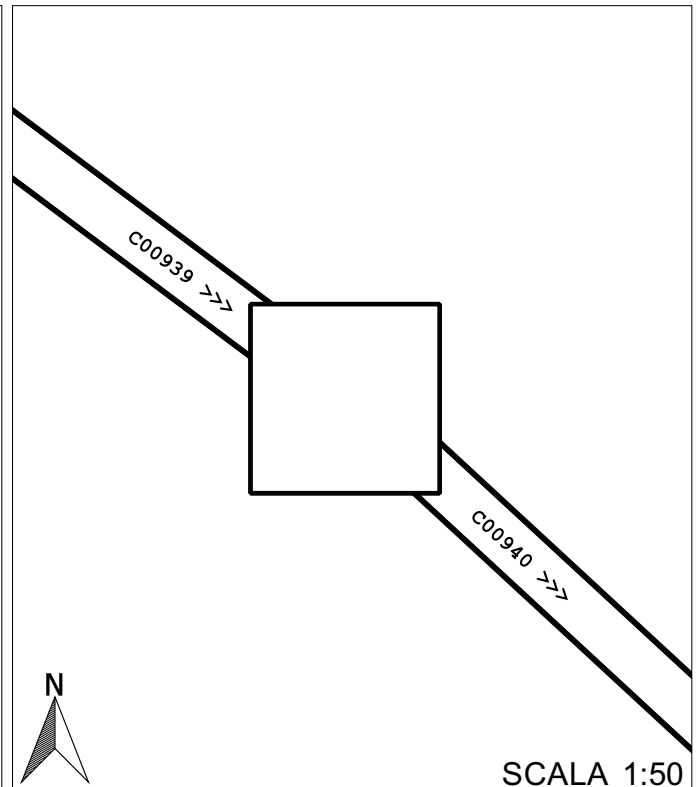
Data rilievo: 2017 05 25

Coordinata x: 1731796.493
Coordinata y: 5062320.924
Indirizzo: **Via Sile**
Comune: **Castelfranco Veneto**

Tipo: **pozzetto ispezione**
Rete: **bianca**
Forma: **rettangolare**

Quota piano strada: **37.18**
Quota cielo:
Quota fondo: **35.59**

Sedimenti: **600%**
Livello acqua stagnante: -

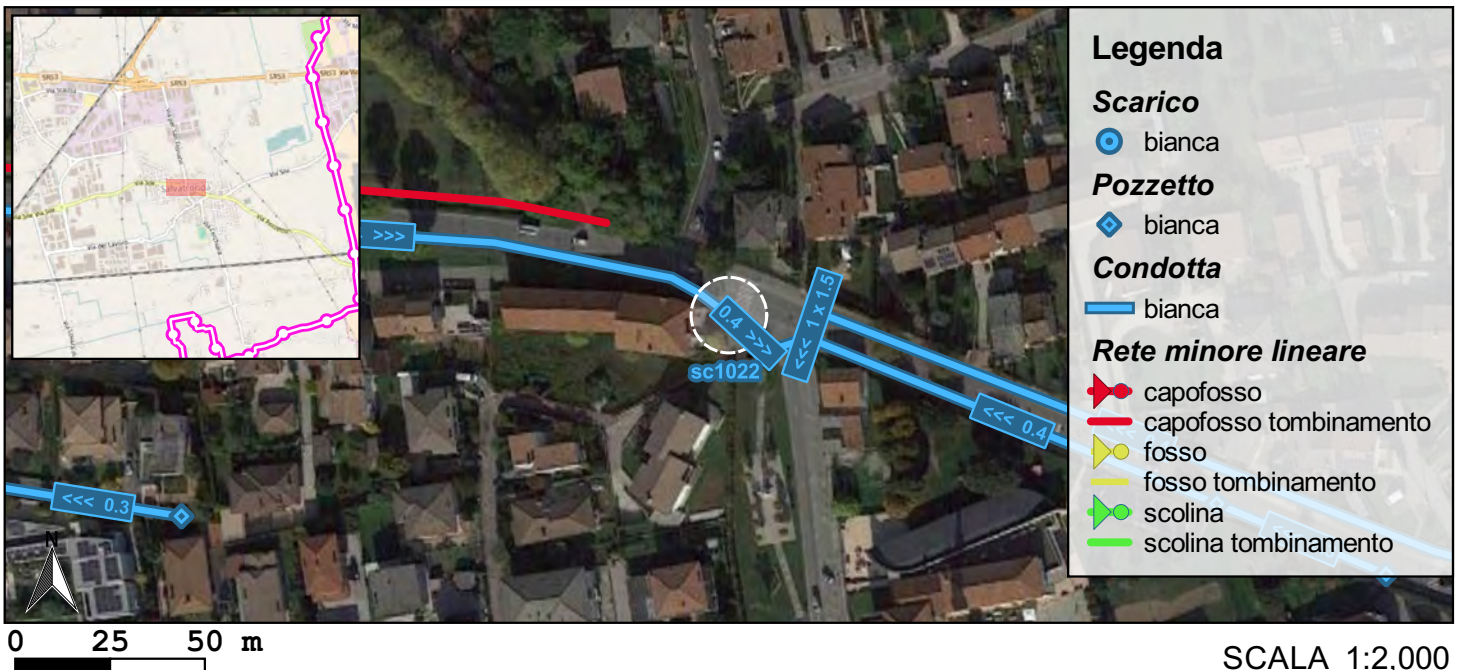


CONDOTTE USCITA

Codice	Materiale	Forma	Dimensioni (m)	Manutenzione	Quota scorrimento (m s.m.m.)
C00940	cem	circolare	0.4	buona	35.59

CONDOTTE ENTRATA

Codice	Materiale	Forma	Dimensioni (m)	Manutenzione	Quota scorrimento (m s.m.m.)
C00939	cem	circolare	0.4	buona	35.59





Codice: P00882

Data rilievo: 2017 05 25



Foto interno



Foto esterna



Codice: P00883

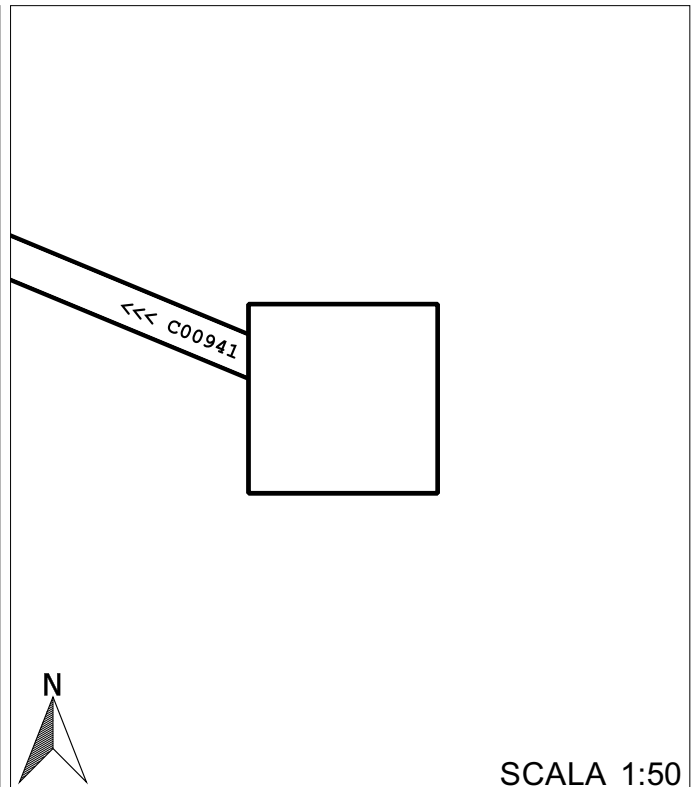
Data rilievo: 2017 05 25

Coordinata x: 1731969.843
Coordinata y: 5062252.636
Indirizzo: **Via Sile**
Comune: **Castelfranco Veneto**

Tipo: **pozzetto ispezione**
Rete: **bianca**
Forma: **rettangolare**

Quota piano strada: **37.03**
Quota cielo:
Quota fondo: **35.94**

Sedimenti: **0%**
Livello acqua stagnante: -

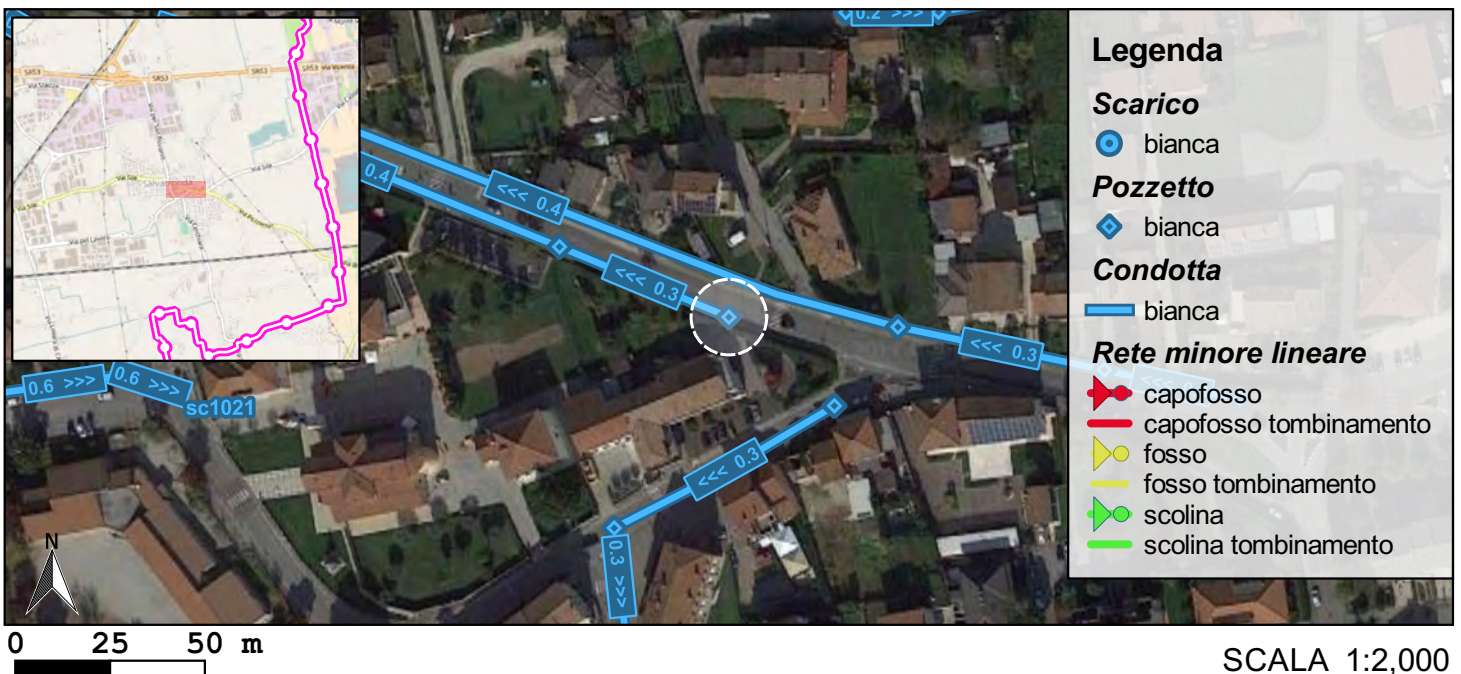


CONDOTTE USCITA

Codice	Materiale	Forma	Dimensioni (m)	Manutenzione	Quota scorrimento (m s.m.m.)
C00941	cem	circolare	0.3	buona	35.96

CONDOTTE ENTRATA

Codice	Materiale	Forma	Dimensioni (m)	Manutenzione	Quota scorrimento (m s.m.m.)





Codice: P00883

Data rilievo: 2017 05 25



Foto interno



Foto esterna



Codice: P00884

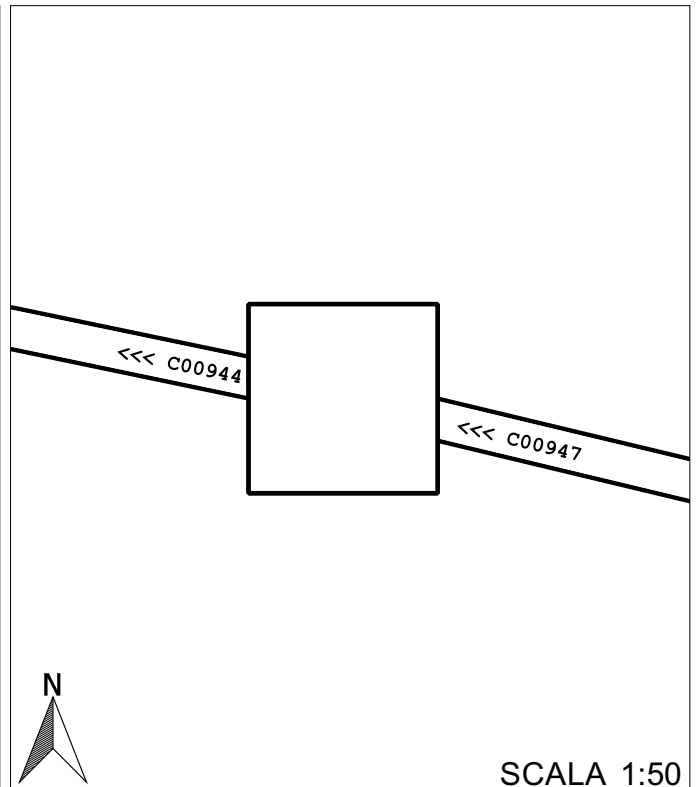
Data rilievo: 2017 05 25

Coordinata x: 1732068.833
Coordinata y: 5062238.709
Indirizzo: **Via Sile**
Comune: **Castelfranco Veneto**

Tipo: **pozzetto ispezione**
Rete: **bianca**
Forma: **rettangolare**

Quota piano strada: **36.59**
Quota cielo:
Quota fondo: **35.84**

Sedimenti: **2000%**
Livello acqua stagnante: -



CONDOTTE USCITA

Codice	Materiale	Forma	Dimensioni (m)	Manutenzione	Quota scorrimento (m s.m.m.)
C00944	cem	circolare	0.3	buona	35.84

CONDOTTE ENTRATA

Codice	Materiale	Forma	Dimensioni (m)	Manutenzione	Quota scorrimento (m s.m.m.)
C00947	cem	circolare	0.3	buona	35.84



SCALA 1:2,000



Codice: P00884

Data rilievo: 2017 05 25



Foto interno



Foto esterna



Codice: P00885

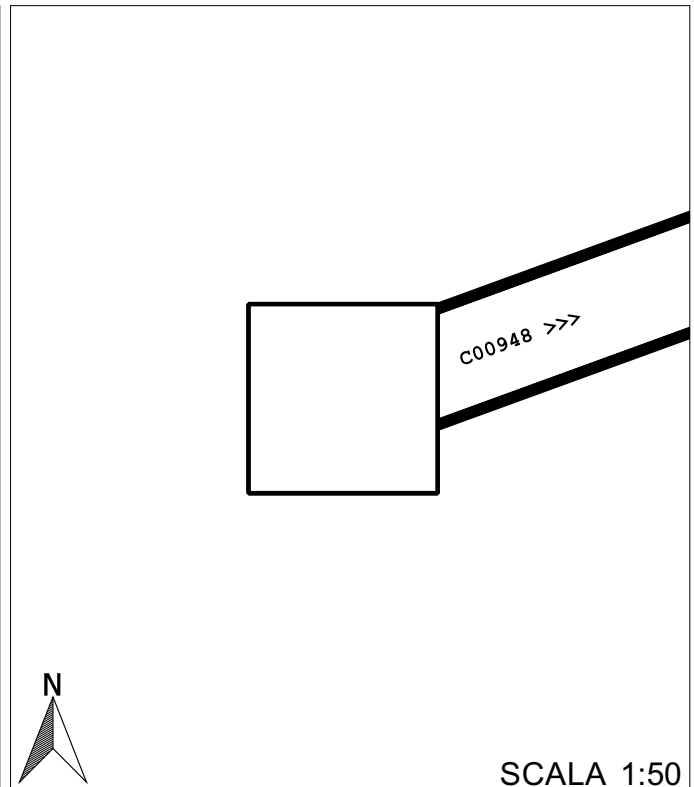
Data rilievo: 2017 05 25

Coordinata x: 1731968.335
Coordinata y: 5062443.461
Indirizzo: Via Pattere
Comune: Castelfranco Veneto

Tipo: pozzetto ispezione
Rete: bianca
Forma: rettangolare

Quota piano strada: 37.48
Quota cielo:
Quota fondo: 35.92

Sedimenti: 0%
Livello acqua stagnante: -



CONDOTTE USCITA

Codice	Materiale	Forma	Dimensioni (m)	Manutenzione	Quota scorrimento (m s.m.m.)
C00948	cem	circolare	0.8	buona	36.06

CONDOTTE ENTRATA

Codice	Materiale	Forma	Dimensioni (m)	Manutenzione	Quota scorrimento (m s.m.m.)





Codice: P00885

Data rilievo: 2017 05 25



Foto interno



Foto interno



Foto esterna



Codice: P00826

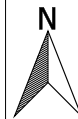
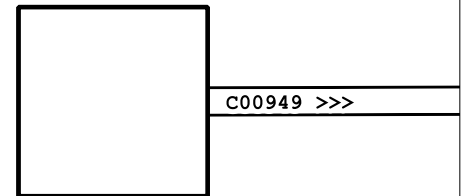
Data rilievo: 2017 05 26

Coordinata x: 1732000.693
Coordinata y: 5062332.991
Indirizzo: Via Pozzi Di Salvatronda
Comune: Castelfranco Veneto

Tipo: pozzetto ispezione
Rete: bianca
Forma: rettangolare

Quota piano strada: 37.41
Quota cielo:
Quota fondo: 36.79

Sedimenti: 0%
Livello acqua stagnante: -



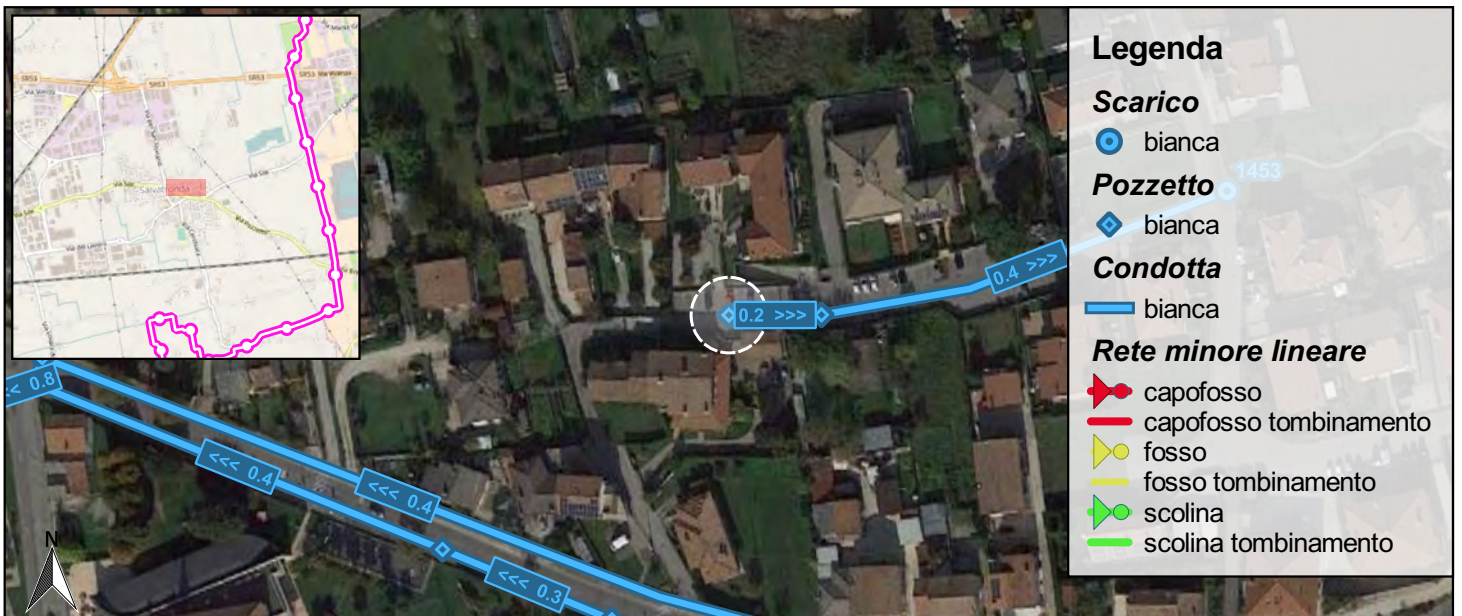
SCALA 1:50

CONDOTTE USCITA

Codice	Materiale	Forma	Dimensioni (m)	Manutenzione	Quota scorrimento (m s.m.m.)
C00949	cem	circolare	0.2	buona	36.86

CONDOTTE ENTRATA

Codice	Materiale	Forma	Dimensioni (m)	Manutenzione	Quota scorrimento (m s.m.m.)



0 25 50 m

SCALA 1:2,000



Codice: P00826

Data rilievo: 2017 05 26



Foto interno



Foto esterna



Codice: P00827

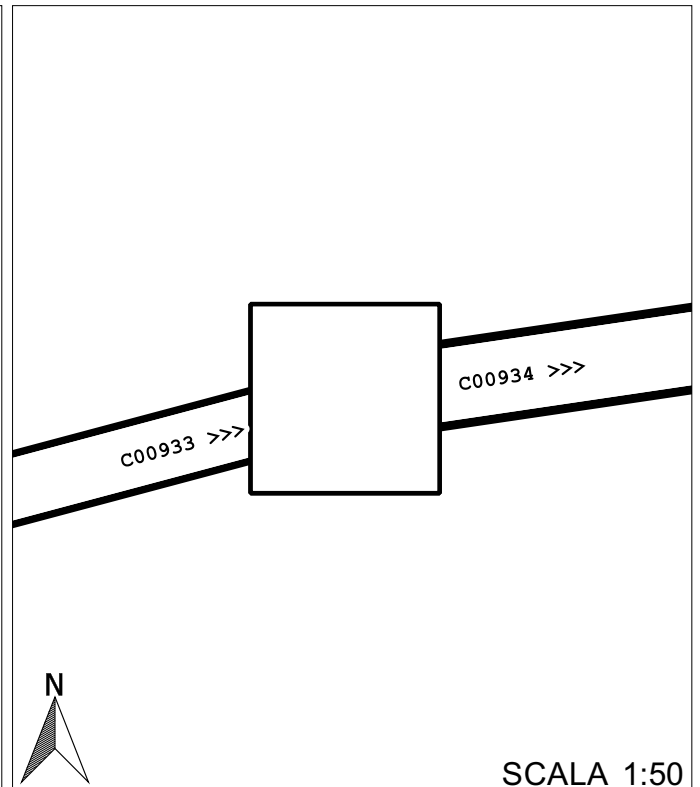
Data rilievo: 2017 05 26

Coordinata x: 1731537.924
Coordinata y: 5062197.229
Indirizzo: **Via Pezze**
Comune: **Castelfranco Veneto**

Tipo: **pozzetto ispezione**
Rete: **bianca**
Forma: **rettangolare**

Quota piano strada: **36.9**
Quota cielo:
Quota fondo: **35.89**

Sedimenti: **2500%**
Livello acqua stagnante: -



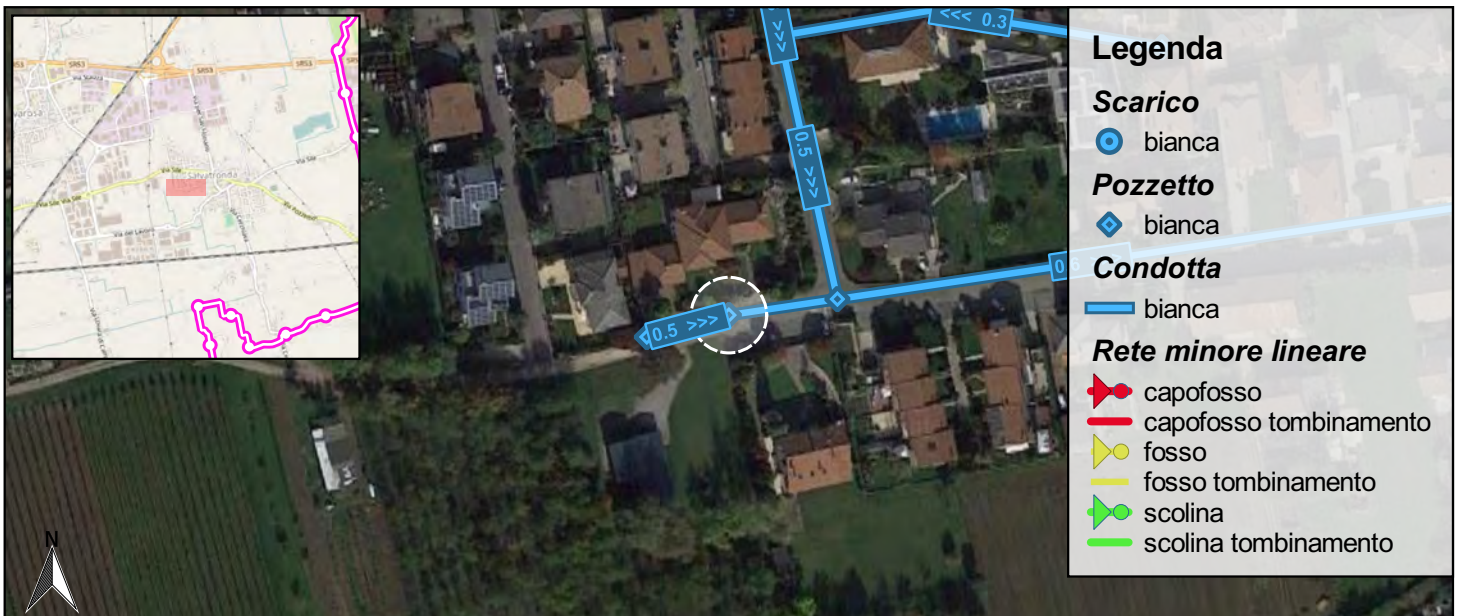
SCALA 1:50

CONDOTTE USCITA

Codice	Materiale	Forma	Dimensioni (m)	Manutenzione	Quota scorrimento (m s.m.m.)
C00934	cem	circolare	0.6	buona	35.89

CONDOTTE ENTRATA

Codice	Materiale	Forma	Dimensioni (m)	Manutenzione	Quota scorrimento (m s.m.m.)
C00933	cem	circolare	0.5	buona	36.05



0 25 50 m

SCALA 1:2,000



Codice: P00827

Data rilievo: 2017 05 26



Foto interno




Foto interno



Foto esterna



Codice: P00828

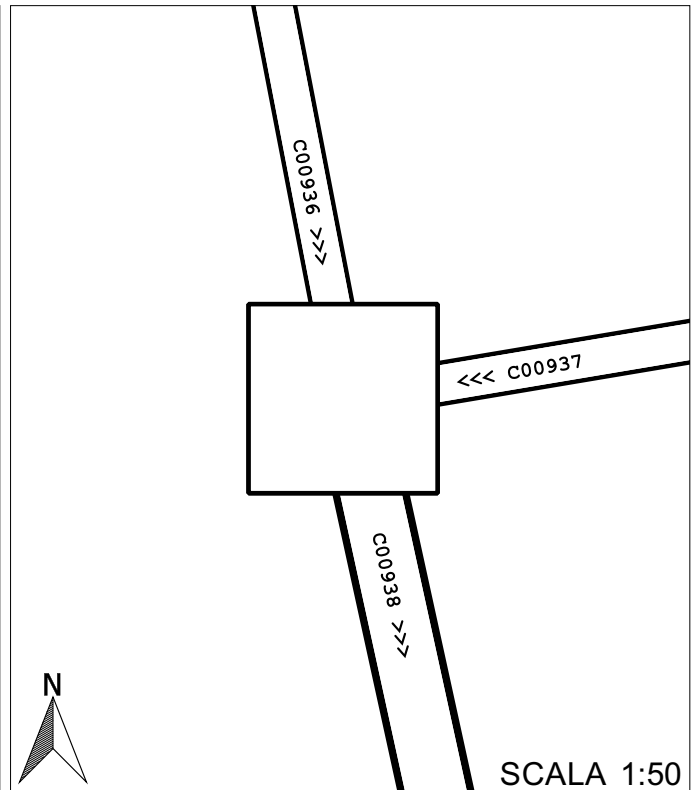
Data rilievo: 2017 05 26

Coordinata x: 1731551.355
Coordinata y: 5062270.881
Indirizzo: **Via Natisone**
Comune: **Castelfranco Veneto**

Tipo: **pozzetto ispezione**
Rete: **bianca**
Forma: **rettangolare**

Quota piano strada: **37.03**
Quota cielo:
Quota fondo: **36.19**

Sedimenti: **0%**
Livello acqua stagnante: -

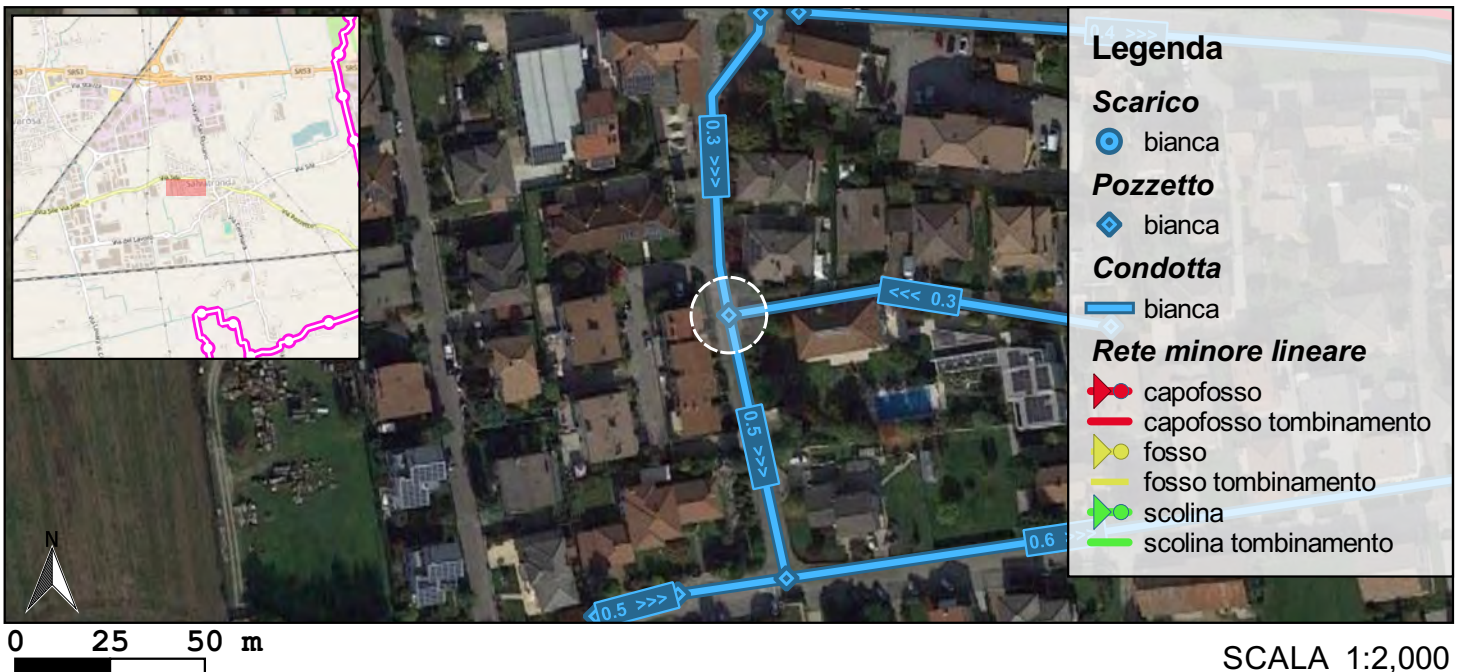


CONDOTTE USCITA

Codice	Materiale	Forma	Dimensioni (m)	Manutenzione	Quota scorrimento (m s.m.m.)
C00938	cem	circolare	0.5	buona	36.23

CONDOTTE ENTRATA

Codice	Materiale	Forma	Dimensioni (m)	Manutenzione	Quota scorrimento (m s.m.m.)
C00937	cem	circolare	0.3	buona	36.27
C00936	cem	circolare	0.3	buona	36.3



SCALA 1:2,000



Codice: P00828

Data rilievo: 2017 05 26



Foto interno



Foto interno



Foto esterna



Codice: P00829

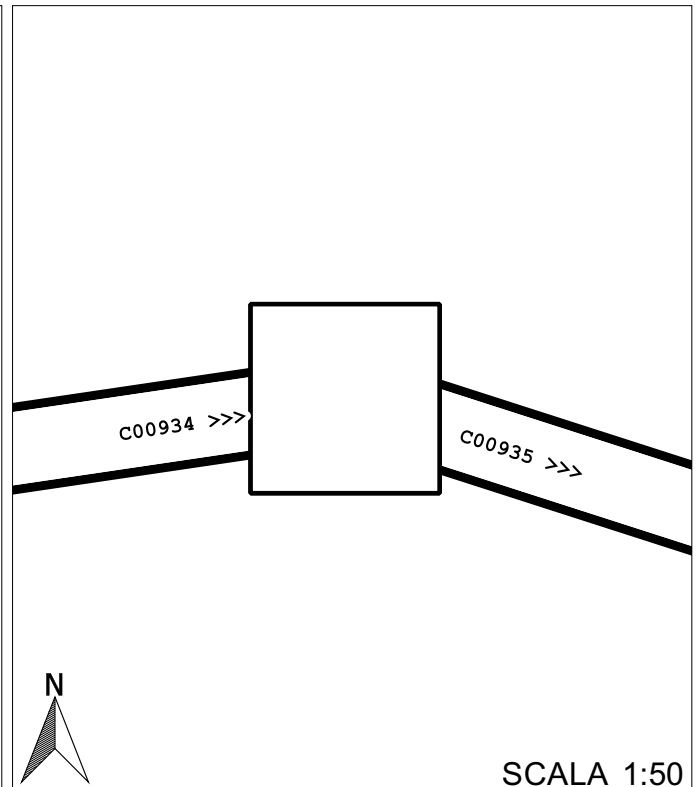
Data rilievo: 2017 05 26

Coordinata x: 1731810.435
Coordinata y: 5062237.446
Indirizzo: **Via Pezze**
Comune: **Castelfranco Veneto**

Tipo: **pozzetto ispezione**
Rete: **bianca**
Forma: **rettangolare**

Quota piano strada: **36.86**
Quota cielo:
Quota fondo: **36.06**

Sedimenti: **0%**
Livello acqua stagnante: -

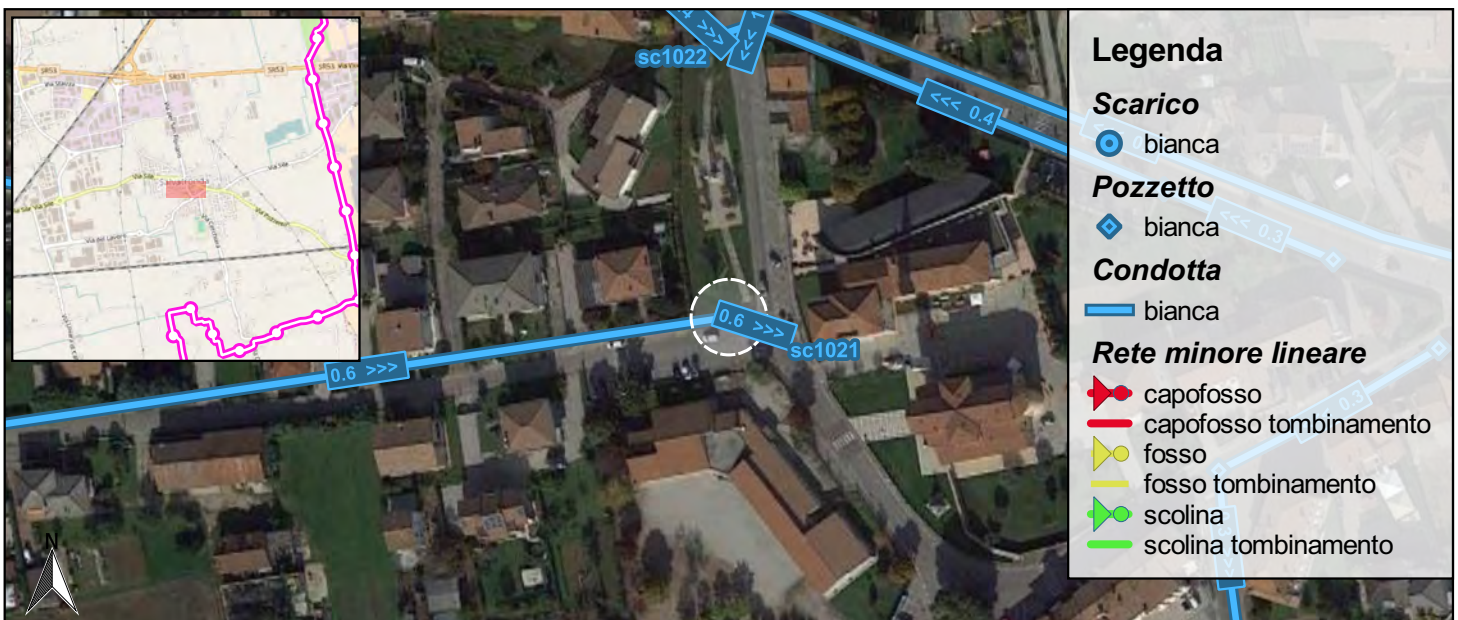


CONDOTTE USCITA

Codice	Materiale	Forma	Dimensioni (m)	Manutenzione	Quota scorrimento (m s.m.m.)
C00935	cem	circolare	0.6	buona	36.07

CONDOTTE ENTRATA

Codice	Materiale	Forma	Dimensioni (m)	Manutenzione	Quota scorrimento (m s.m.m.)
C00934	cem	circolare	0.6	buona	36.06



SCALA 1:2,000



Codice: P00829

Data rilievo: 2017 05 26



Foto interno



Foto interno




Foto esterna



Codice: P00830

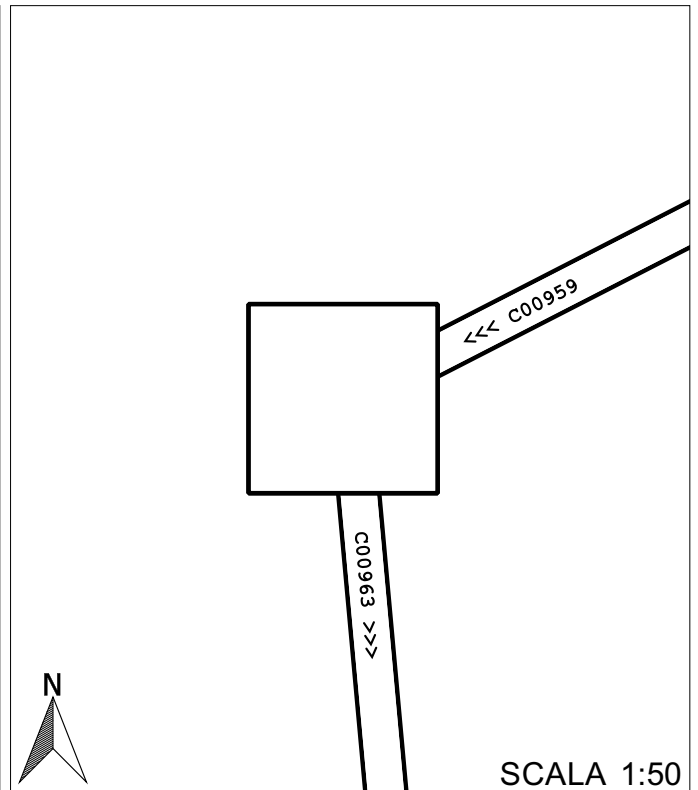
Data rilievo: 2017 05 26

Coordinata x: 1731939.611
Coordinata y: 5062197.017
Indirizzo: Via Cerchiara
Comune: Castelfranco Veneto

Tipo: pozzetto ispezione
Rete: bianca
Forma: rettangolare

Quota piano strada: 36.38
Quota cielo:
Quota fondo: 35.81

Sedimenti: 3000%
Livello acqua stagnante: -

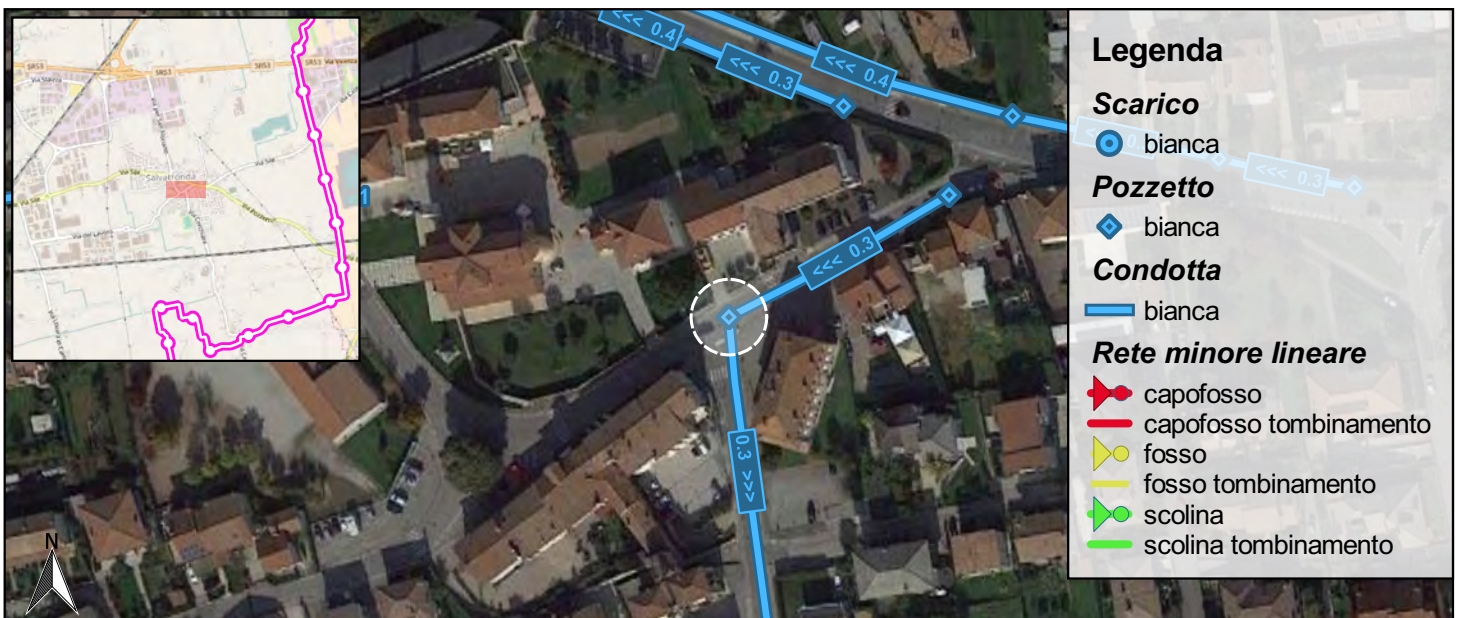


CONDOTTE USCITA

Codice	Materiale	Forma	Dimensioni (m)	Manutenzione	Quota scorrimento (m s.m.m.)
C00963	cem	circolare	0.3	buona	35.81

CONDOTTE ENTRATA

Codice	Materiale	Forma	Dimensioni (m)	Manutenzione	Quota scorrimento (m s.m.m.)
C00959	cem	circolare	0.3	buona	35.81



0 25 50 m

SCALA 1:2,000



Codice: P00830

Data rilievo: 2017 05 26



Foto interno



Foto interno




Foto esterna



Codice: P00831

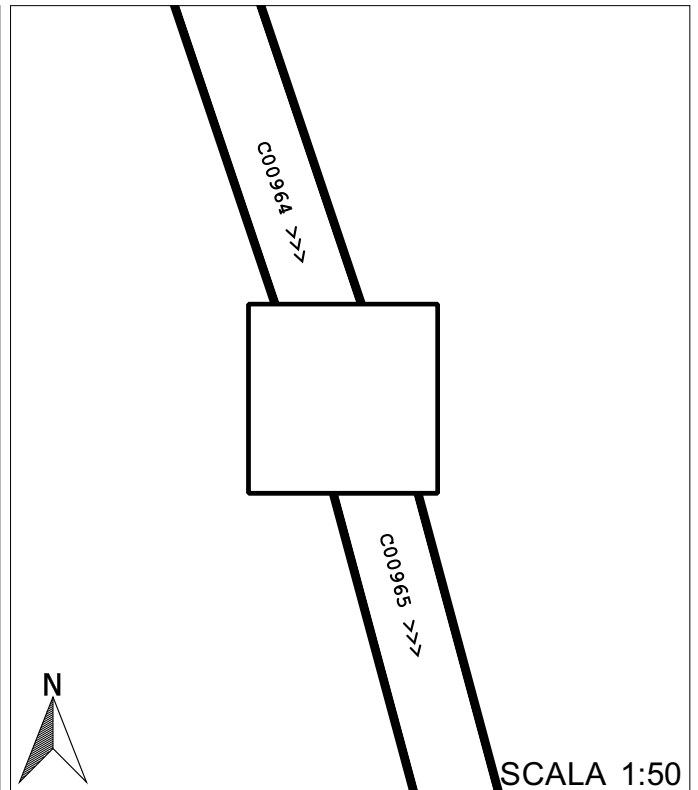
Data rilievo: 2017 05 26

Coordinata x: 1732069.396
Coordinata y: 5061866.338
Indirizzo: **Via Cerchiara**
Comune: **Castelfranco Veneto**

Tipo: **pozzetto ispezione**
Rete: **bianca**
Forma: **rettangolare**

Quota piano strada: **35.63**
Quota cielo:
Quota fondo: **34.6**

Sedimenti: **0%**
Livello acqua stagnante: -



CONDOTTE USCITA

Codice	Materiale	Forma	Dimensioni (m)	Manutenzione	Quota scorrimento (m s.m.m.)
C00965	cem	circolare	0.6	buona	34.63

CONDOTTE ENTRATA

Codice	Materiale	Forma	Dimensioni (m)	Manutenzione	Quota scorrimento (m s.m.m.)
C00964	cem	circolare	0.6	buona	34.66



0 25 50 m

SCALA 1:2,000



Codice: P00831

Data rilievo: 2017 05 26



Foto interno



Foto interno



Foto esterna



Codice: P00832

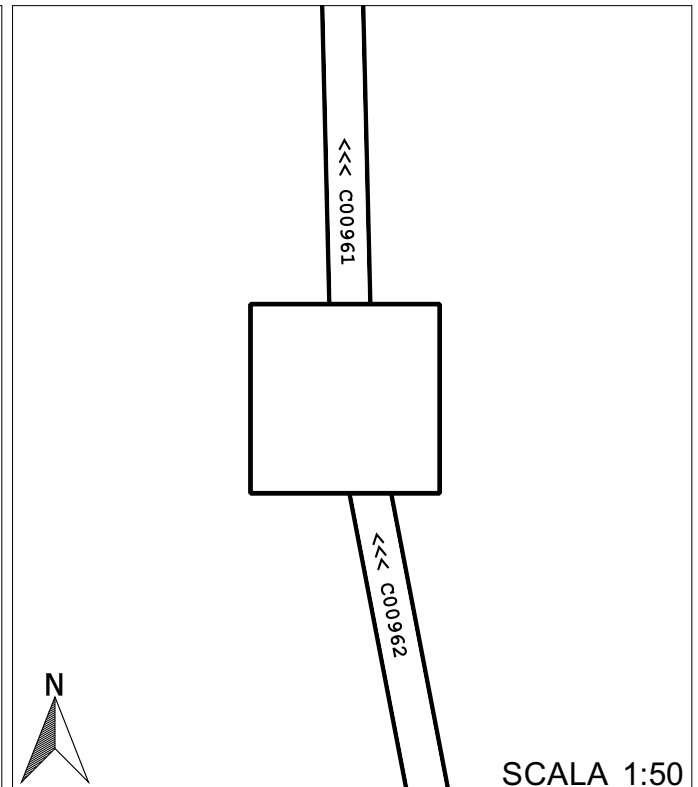
Data rilievo: 2017 05 26

Coordinata x: 1732252.717
Coordinata y: 5062141.285
Indirizzo: Via Della Selva
Comune: Castelfranco Veneto

Tipo: pozzetto ispezione
Rete: bianca
Forma: rettangolare

Quota piano strada: 36.37
Quota cielo:
Quota fondo: 35.62

Sedimenti: 0%
Livello acqua stagnante: -

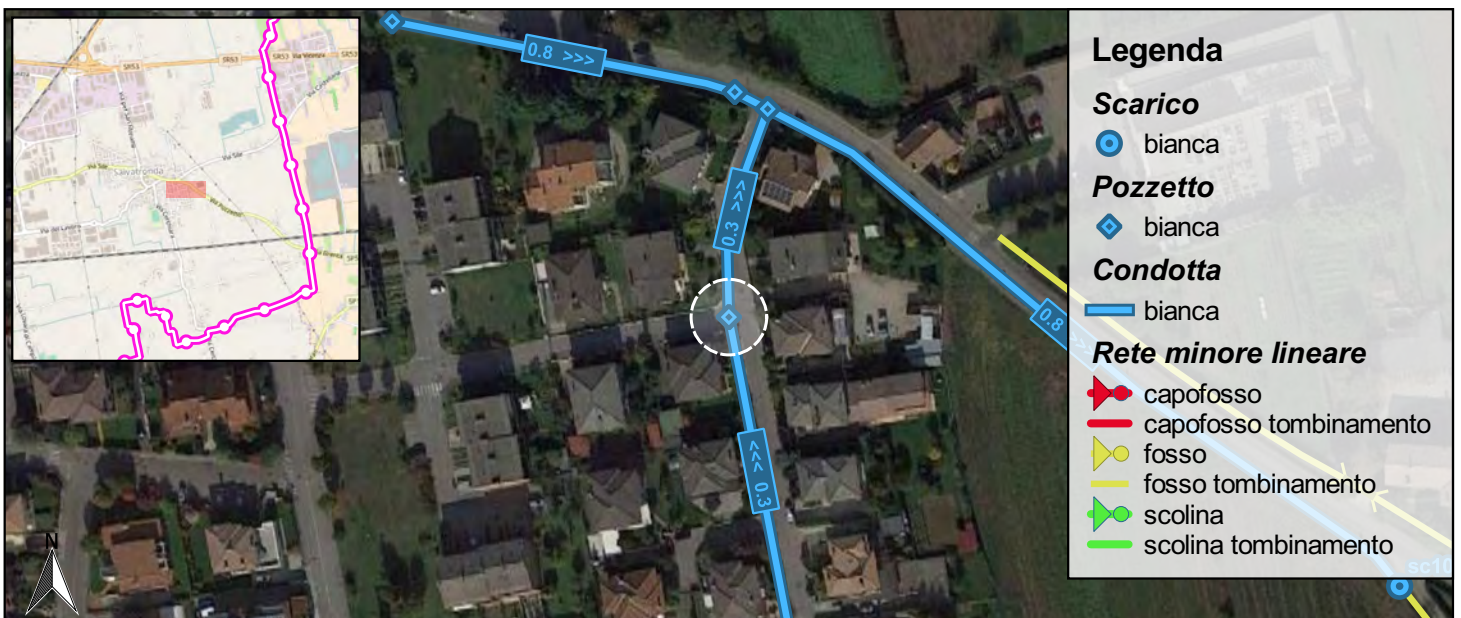


CONDOTTE USCITA

Codice	Materiale	Forma	Dimensioni (m)	Manutenzione	Quota scorrimento (m s.m.m.)
C00961	cem	circolare	0.3	buona	35.77

CONDOTTE ENTRATA

Codice	Materiale	Forma	Dimensioni (m)	Manutenzione	Quota scorrimento (m s.m.m.)
C00962	cem	circolare	0.3	buona	35.79



0 25 50 m

SCALA 1:2,000



Codice: P00832

Data rilievo: 2017 05 26



Foto interno



Foto interno



Foto esterna



Codice: P00833

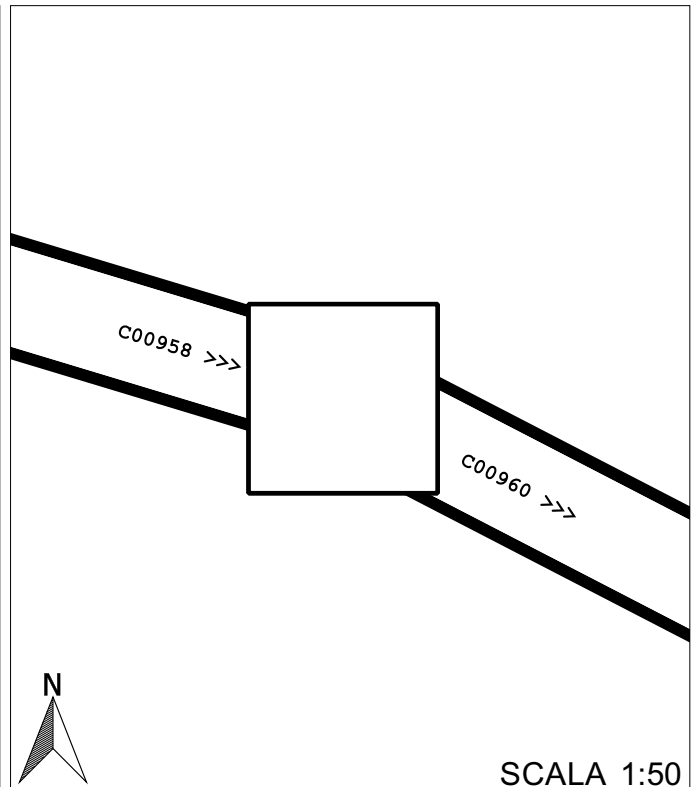
Data rilievo: 2017 05 26

Coordinata x: 1732254.283
Coordinata y: 5062200.647
Indirizzo: **Via Pozzetto**
Comune: **Castelfranco Veneto**

Tipo: **pozzetto ispezione**
Rete: **bianca**
Forma: **rettangolare**

Quota piano strada: **36.39**
Quota cielo:
Quota fondo: **35.43**

Sedimenti: **0%**
Livello acqua stagnante: -

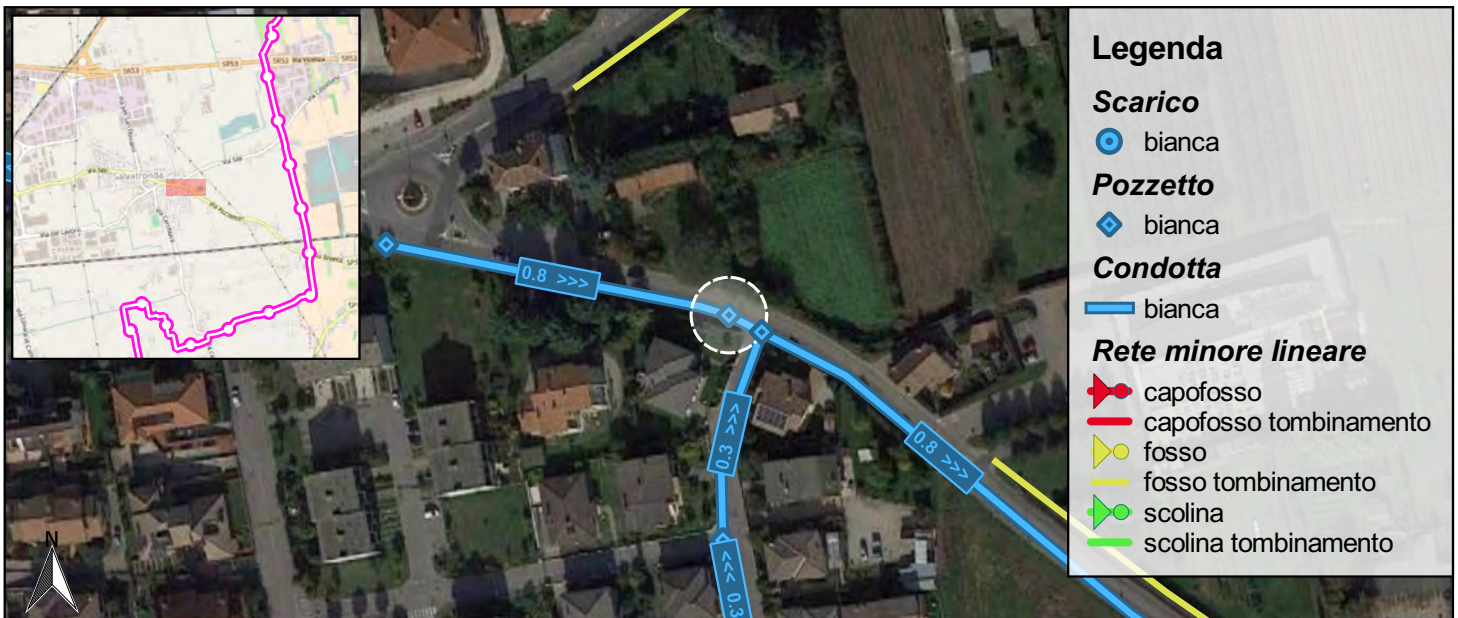


CONDOTTE USCITA

Codice	Materiale	Forma	Dimensioni (m)	Manutenzione	Quota scorrimento (m s.m.m.)
C00960	cem	circolare	0.8	buona	

CONDOTTE ENTRATA

Codice	Materiale	Forma	Dimensioni (m)	Manutenzione	Quota scorrimento (m s.m.m.)
C00958	cem	circolare	0.8	buona	



0 25 50 m

SCALA 1:2,000



Codice: P00833

Data rilievo: 2017 05 26



Foto interno



Foto interno



Foto esterna



Codice: P00834

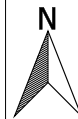
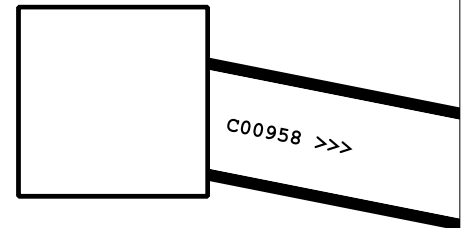
Data rilievo: 2017 05 26

Coordinata x: 1732163.918
Coordinata y: 5062219.27
Indirizzo: Via Pozzetto-via Sile
Comune: Castelfranco Veneto

Tipo: pozzetto ispezione
Rete: bianca
Forma: rettangolare

Quota piano strada: 36.93
Quota cielo:
Quota fondo: 35.4

Sedimenti: 0%
Livello acqua stagnante: -



SCALA 1:50

CONDOTTE USCITA

Codice	Materiale	Forma	Dimensioni (m)	Manutenzione	Quota scorrimento (m s.m.m.)
C00958	cem	circolare	0.8	buona	

CONDOTTE ENTRATA

Codice	Materiale	Forma	Dimensioni (m)	Manutenzione	Quota scorrimento (m s.m.m.)



0 25 50 m

SCALA 1:2,000



Codice: P00834

Data rilievo: 2017 05 26



Foto interno



Foto esterna



Codice: P00835

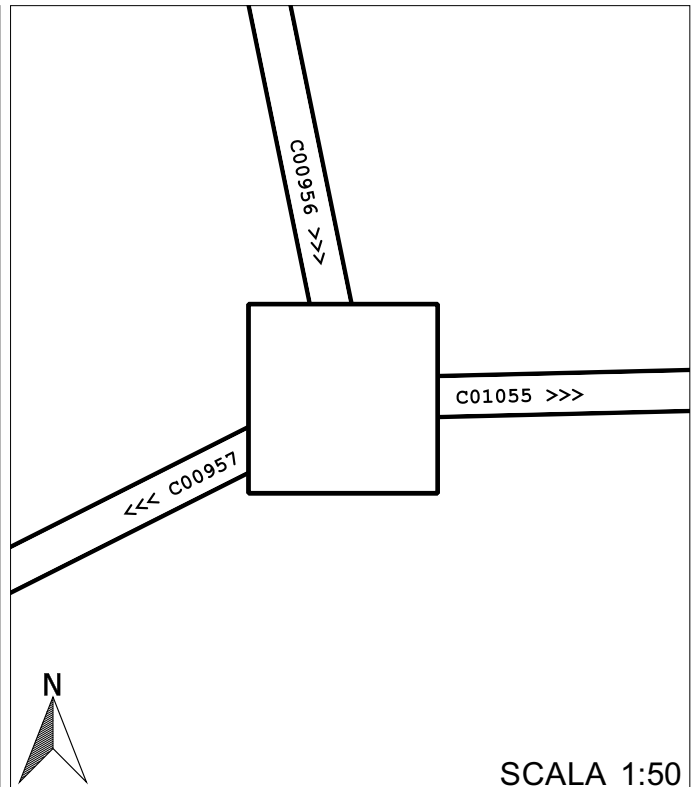
Data rilievo: 2017 05 26

Coordinata x: 1731479.357
Coordinata y: 5062735.907
Indirizzo: **Via Toniolo**
Comune: **Castelfranco Veneto**

Tipo: **pozzetto ispezione**
Rete: **bianca**
Forma: **rettangolare**

Quota piano strada: **39.93**
Quota cielo:
Quota fondo: **38.71**

Sedimenti: **0%**
Livello acqua stagnante: -



CONDOTTE USCITA

Codice	Materiale	Forma	Dimensioni (m)	Manutenzione	Quota scorrimento (m s.m.m.)
C00957	cem	circolare	0.3	buona	38.83
C01055	pvc	circolare	0.3	buona	

CONDOTTE ENTRATA

Codice	Materiale	Forma	Dimensioni (m)	Manutenzione	Quota scorrimento (m s.m.m.)
C00956	cem	circolare	0.3	buona	





Codice: P00835

Data rilievo: 2017 05 26



Foto interno



Foto esterna



Foto esterna



Codice: P00836

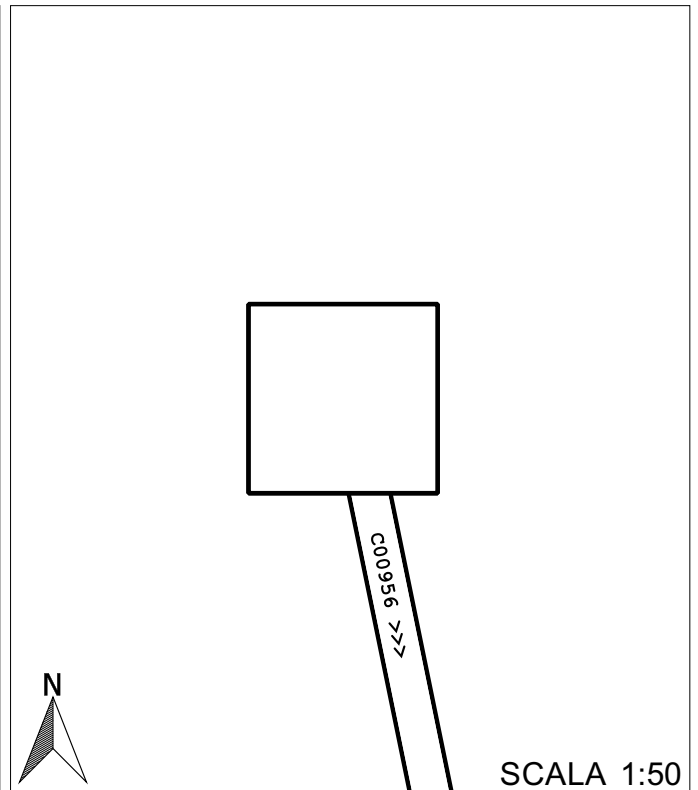
Data rilievo: 2017 05 26

Coordinata x: 1731444.659
Coordinata y: 5062905.323
Indirizzo: **Via Toniolo**
Comune: **Castelfranco Veneto**

Tipo: **pozzetto ispezione**
Rete: **bianca**
Forma: **rettangolare**

Quota piano strada: **40.42**
Quota cielo:
Quota fondo: **39.09**

Sedimenti: **0%**
Livello acqua stagnante: -

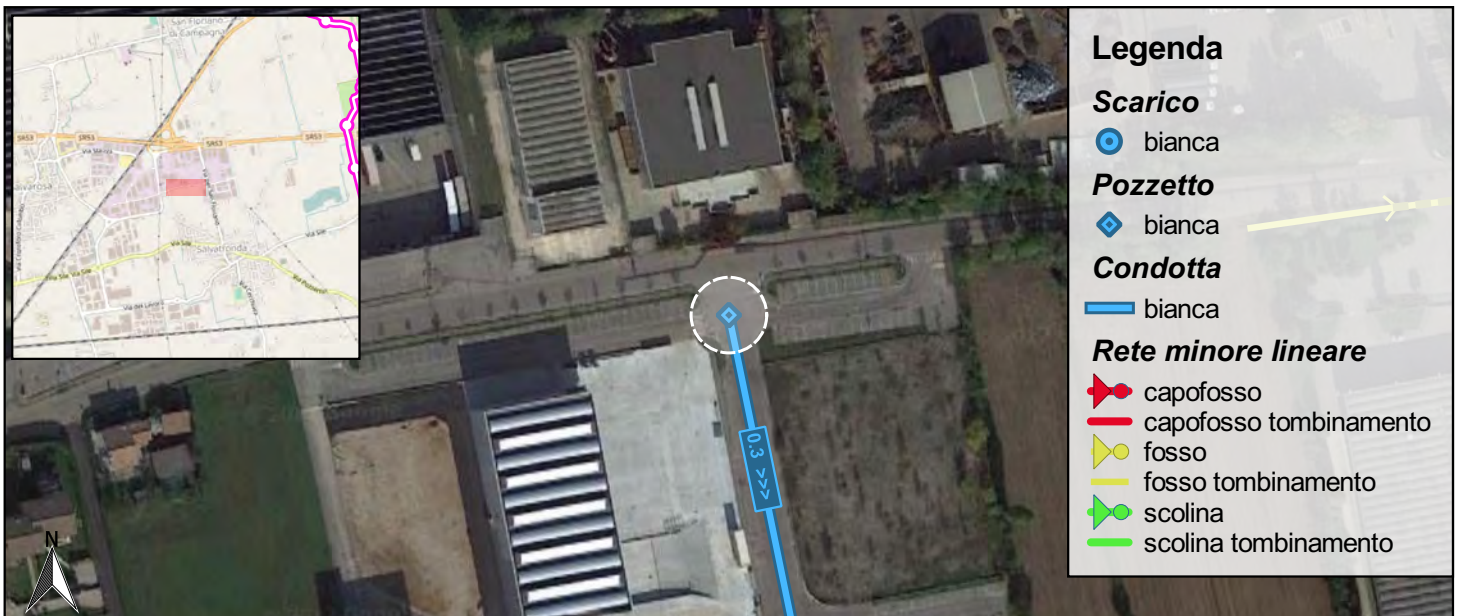
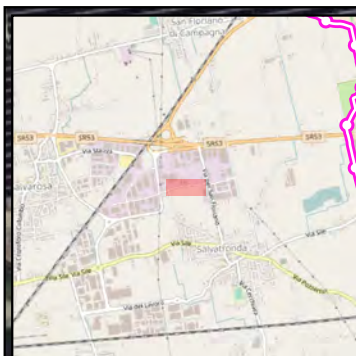


CONDOTTE USCITA

Codice	Materiale	Forma	Dimensioni (m)	Manutenzione	Quota scorrimento (m s.m.m.)
C00956	cem	circolare	0.3	buona	39.4

CONDOTTE ENTRATA

Codice	Materiale	Forma	Dimensioni (m)	Manutenzione	Quota scorrimento (m s.m.m.)



Legenda

Scarico

- bianca

Pozzetto

- ◆ bianca

Condotta

- bianca

Rete minore lineare

- ▶ capofosso
- ▶ capofosso tombinamento
- ▶ fosso
- ▶ fosso tombinamento
- ▶ scolina
- ▶ scolina tombinamento

0 25 50 m

SCALA 1:2,000



Codice: P00836

Data rilievo: 2017 05 26



Foto interno



Foto esterna



Codice: P00837

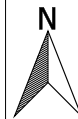
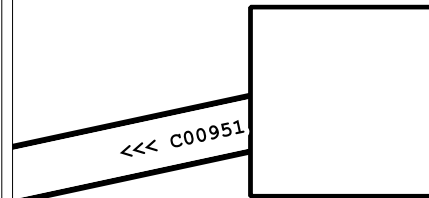
Data rilievo: 2017 05 26

Coordinata x: 1731840.596
Coordinata y: 5062976.995
Indirizzo: Via Corrazzin
Comune: Castelfranco Veneto

Tipo: pozzetto ispezione
Rete: bianca
Forma: rettangolare

Quota piano strada: 41.02
Quota cielo:
Quota fondo: 40.11

Sedimenti: 0%
Livello acqua stagnante: -



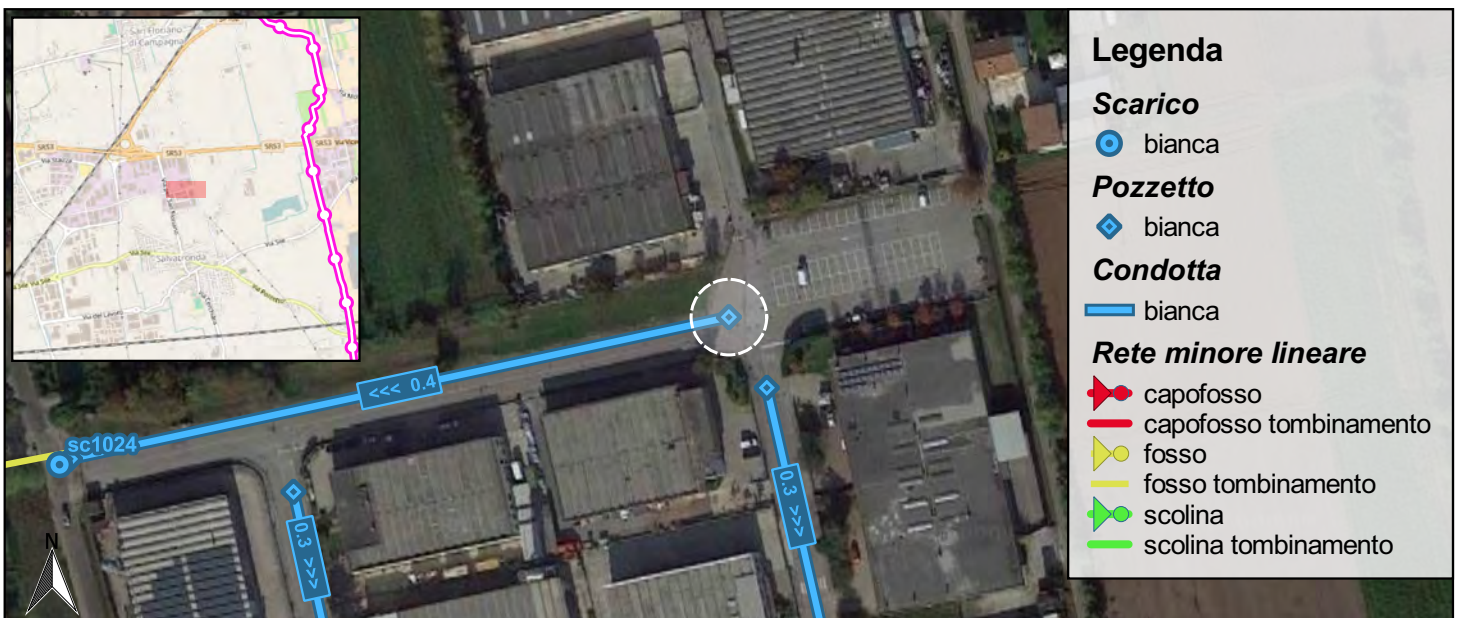
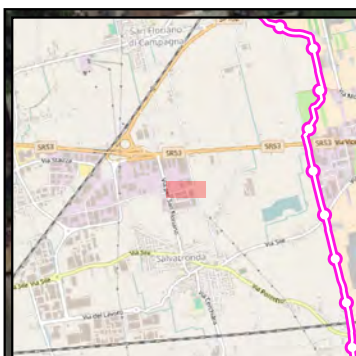
SCALA 1:50

CONDOTTE USCITA

Codice	Materiale	Forma	Dimensioni (m)	Manutenzione	Quota scorrimento (m s.m.m.)
C00951	cem	circolare	0.4	buona	40.26

CONDOTTE ENTRATA

Codice	Materiale	Forma	Dimensioni (m)	Manutenzione	Quota scorrimento (m s.m.m.)



Legenda

Scarico
 bianca

Pozzetto
 bianca

Condotta
 bianca

Rete minore lineare
 capofosso
 capofosso tombinamento
 fosso
 fosso tombinamento
 scolina
 scolina tombinamento



SCALA 1:2,000



Codice: P00837

Data rilievo: 2017 05 26



Foto interno



Foto esterna



Codice: P00838

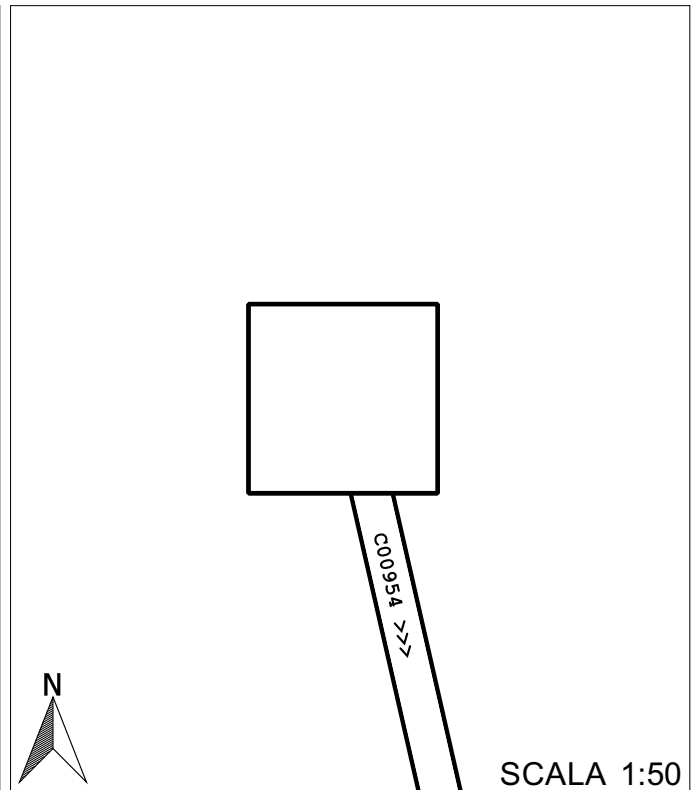
Data rilievo: 2017 05 26

Coordinata x: 1731850.594
Coordinata y: 5062958.369
Indirizzo: Via Dell'artigianato
Comune: Castelfranco Veneto

Tipo: pozzetto ispezione
Rete: bianca
Forma: rettangolare

Quota piano strada: 40.99
Quota cielo:
Quota fondo: 40.39

Sedimenti: 0%
Livello acqua stagnante: -

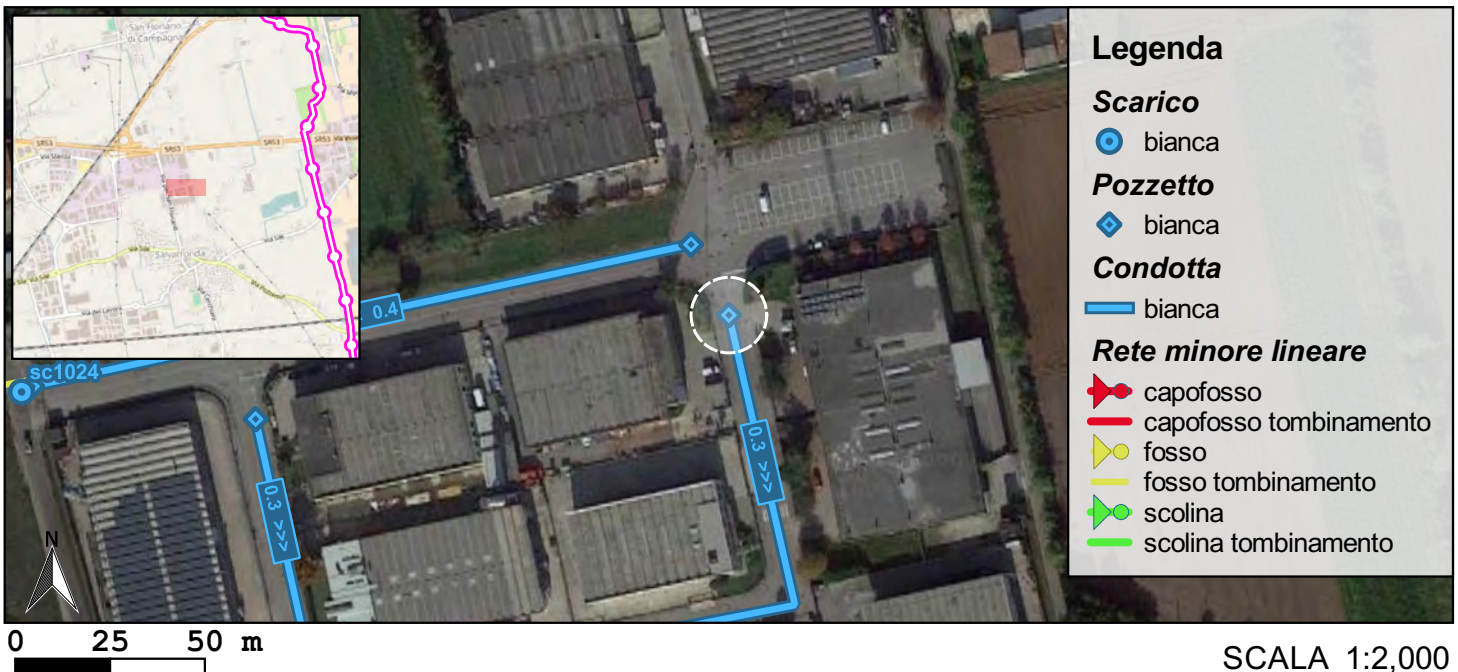


CONDOTTE USCITA

Codice	Materiale	Forma	Dimensioni (m)	Manutenzione	Quota scorrimento (m s.m.m.)
C00954	cem	circolare	0.3	buona	40.49

CONDOTTE ENTRATA

Codice	Materiale	Forma	Dimensioni (m)	Manutenzione	Quota scorrimento (m s.m.m.)





Codice: P00838

Data rilievo: 2017 05 26



Foto interno



Foto interno



Foto esterna



Codice: P00839

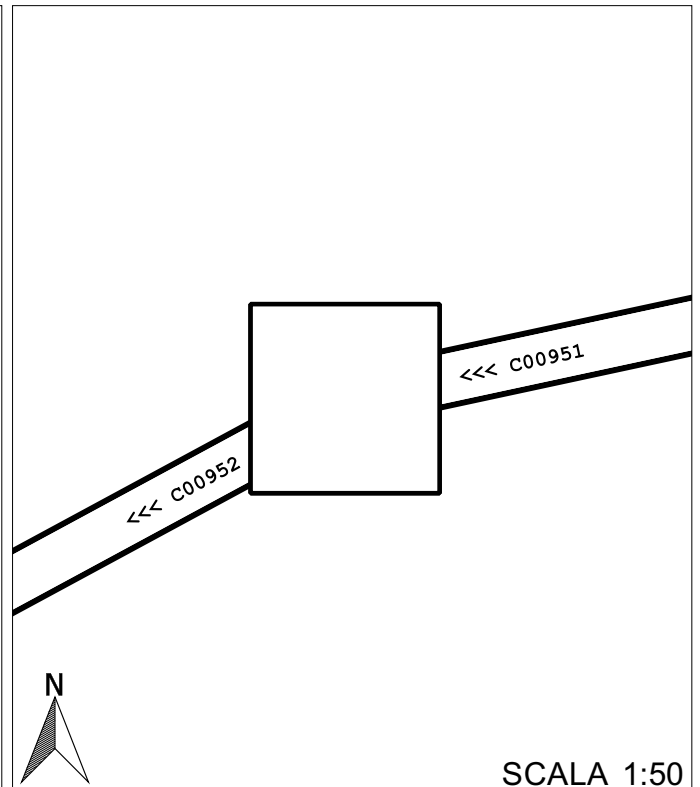
Data rilievo: 2017 05 26

Coordinata x: 1731666.833
Coordinata y: 5062939.595
Indirizzo: **Via Corrazzin**
Comune: **Castelfranco Veneto**

Tipo: **pozzetto ispezione**
Rete: **bianca**
Forma: **rettangolare**

Quota piano strada: **40.69**
Quota cielo:
Quota fondo: **39.89**

Sedimenti: **0%**
Livello acqua stagnante: -



CONDOTTE USCITA

Codice	Materiale	Forma	Dimensioni (m)	Manutenzione	Quota scorrimento (m s.m.m.)
C00952	cem	circolare	0.4	buona	39.89

CONDOTTE ENTRATA

Codice	Materiale	Forma	Dimensioni (m)	Manutenzione	Quota scorrimento (m s.m.m.)
C00951	cem	circolare	0.4	buona	39.89





Codice: P00839

Data rilievo: 2017 05 26



Foto interno



Foto interno



Foto esterna



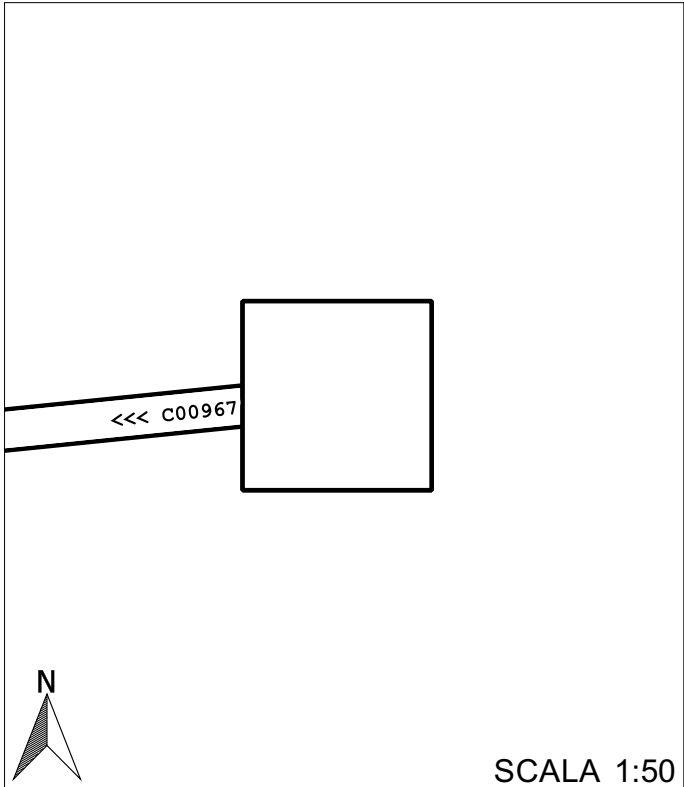
Codice: P00840 Data rilievo: 2017 05 26

Coordinata x: 1731116.134
 Coordinata y: 5063093.695
 Indirizzo: **Via Dell'economia**
 Comune: **Castelfranco Veneto**

Tipo: **pozzetto ispezione**
 Rete: **bianca**
 Forma: **rettangolare**

Quota piano strada: **42.08**
 Quota cielo:
 Quota fondo: **41.28**

Sedimenti: **0%**
 Livello acqua stagnante: -

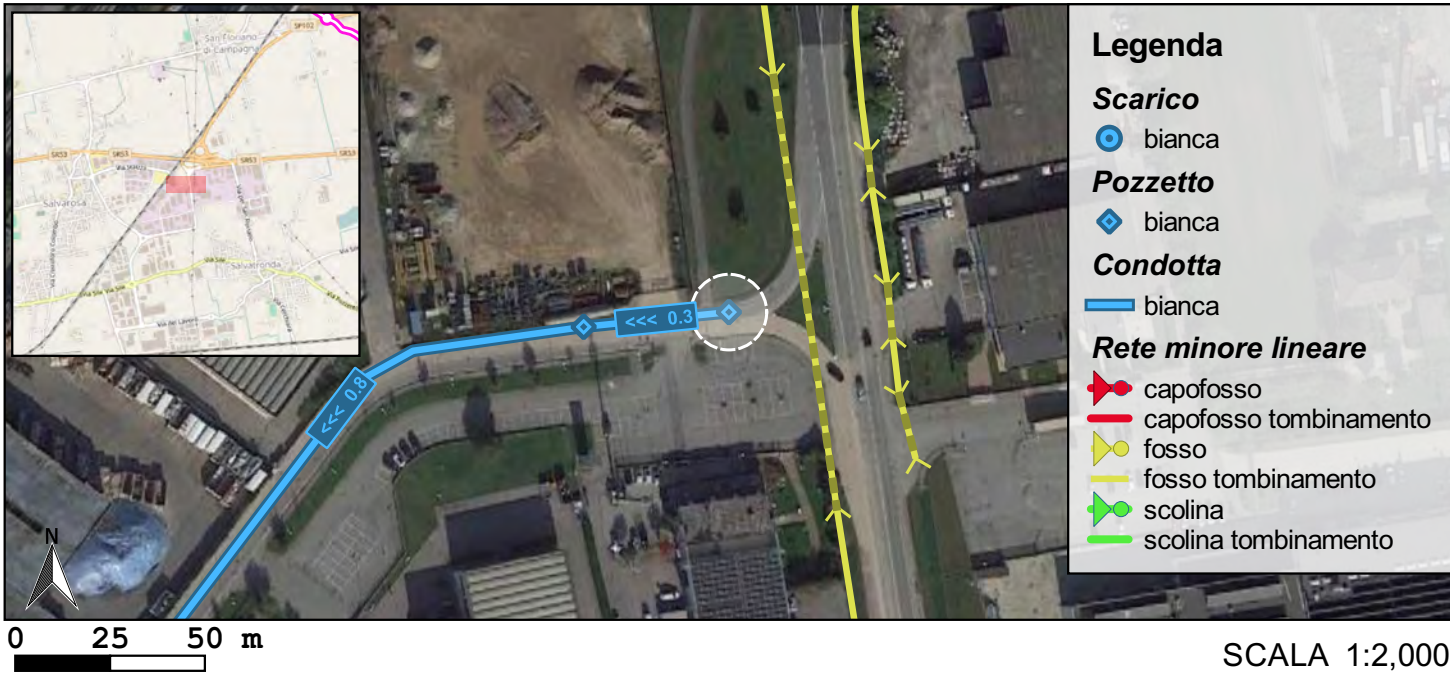


CONDOTTE USCITA

Codice	Materiale	Forma	Dimensioni (m)	Manutenzione	Quota scorrimento (m s.m.m.)
C00967	cem	circolare	0.3	buona	41.28

CONDOTTE ENTRATA

Codice	Materiale	Forma	Dimensioni (m)	Manutenzione	Quota scorrimento (m s.m.m.)





Codice: P00840

Data rilievo: 2017 05 26



Foto interno




Foto interno



Foto esterna



Codice: P00841

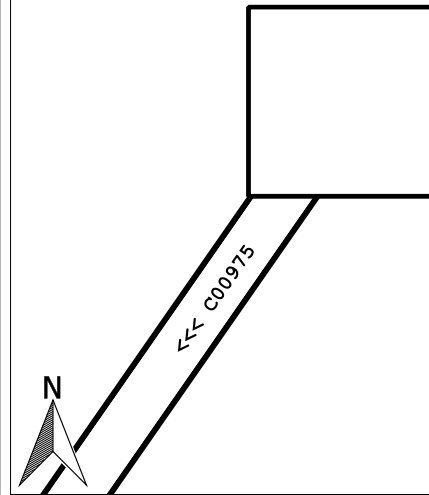
Data rilievo: 2017 05 26

Coordinata x: 1730924.818
Coordinata y: 5062950.836
Indirizzo: Via Dell'economia
Comune: Castelfranco Veneto

Tipo: pozzetto ispezione
Rete: bianca
Forma: rettangolare

Quota piano strada: 41.41
Quota cielo:
Quota fondo: 40.07

Sedimenti: 0%
Livello acqua stagnante: -



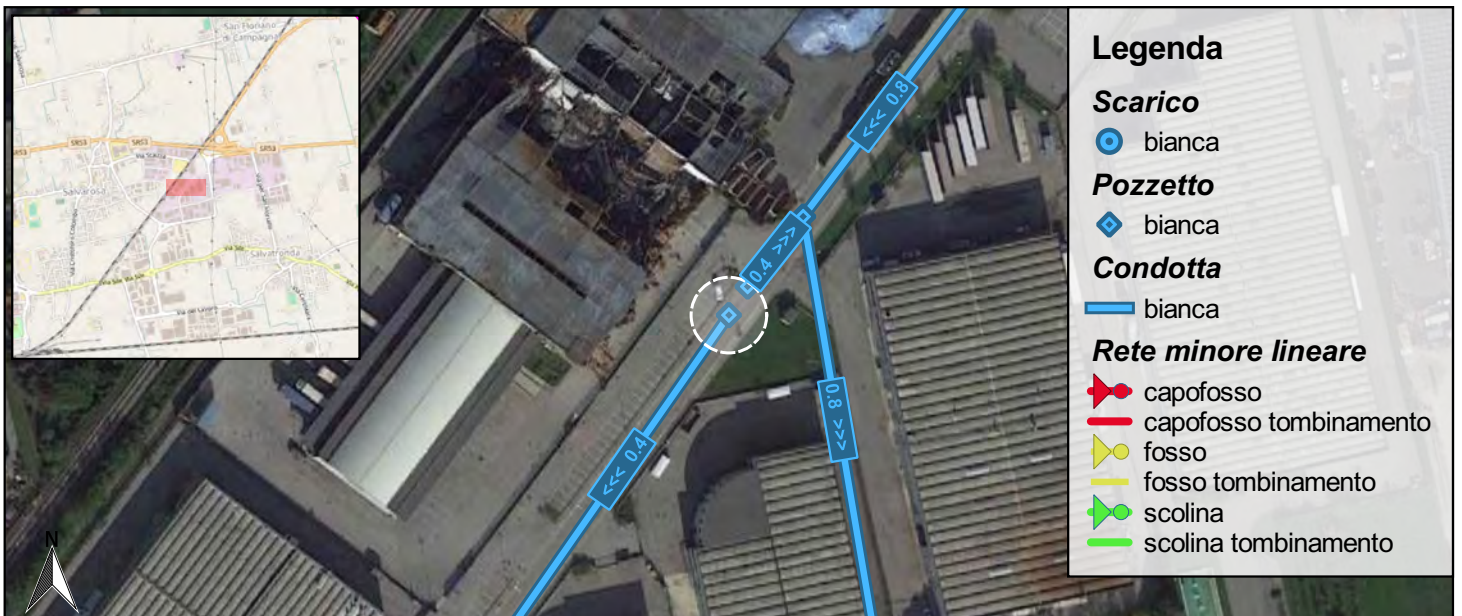
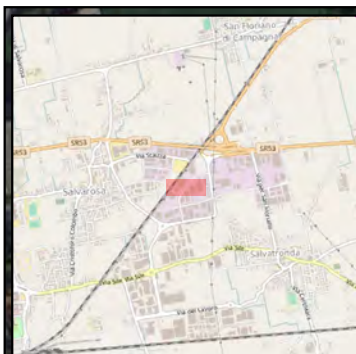
SCALA 1:50

CONDOTTE USCITA

Codice	Materiale	Forma	Dimensioni (m)	Manutenzione	Quota scorrimento (m s.m.m.)
C00975	cem	circolare	0.4	buona	40.12

CONDOTTE ENTRATA

Codice	Materiale	Forma	Dimensioni (m)	Manutenzione	Quota scorrimento (m s.m.m.)



Legenda

Scarico
 bianca

Pozzetto
 bianca

Condotta
 bianca

Rete minore lineare
 capofosso
 capofosso tombinamento
 fosso
 fosso tombinamento
 scolina
 scolina tombinamento



SCALA 1:2,000



Codice: P00841

Data rilievo: 2017 05 26



Foto interno



Foto interno



Foto esterna



Codice: P00842

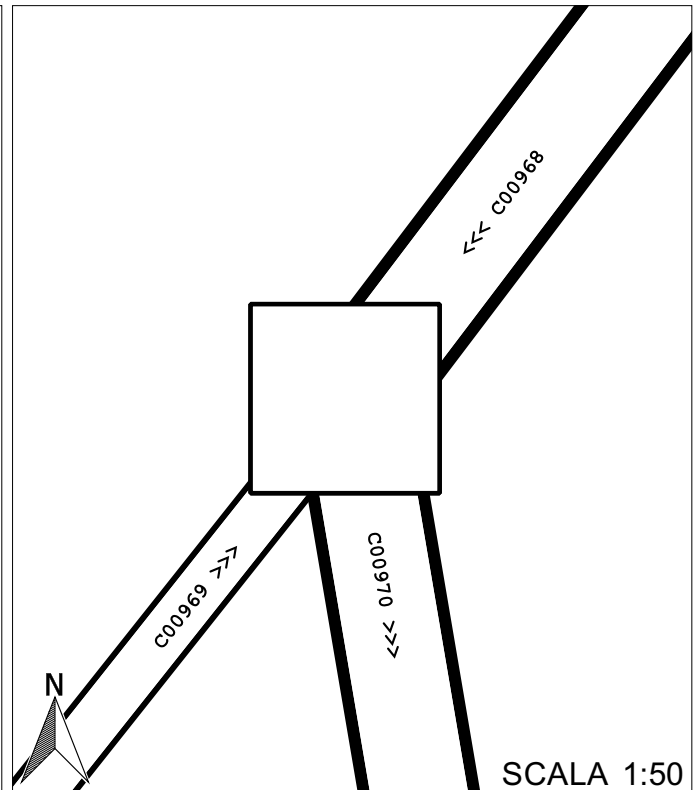
Data rilievo: 2017 05 26

Coordinata x: 1730944.412
Coordinata y: 5062976.827
Indirizzo: Via Dell'economia
Comune: Castelfranco Veneto

Tipo: pozzetto ispezione
Rete: bianca
Forma: rettangolare

Quota piano strada: 41.52
Quota cielo: -
Quota fondo: 39.76

Sedimenti: 0%
Livello acqua stagnante: -

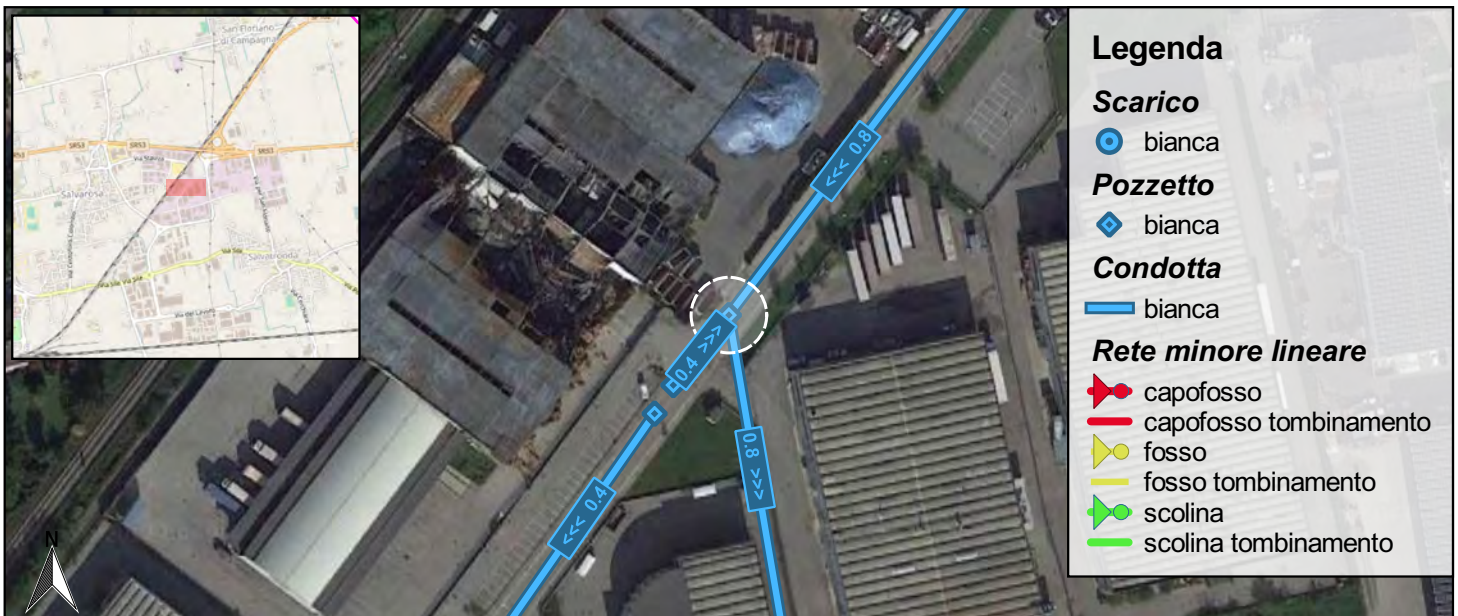
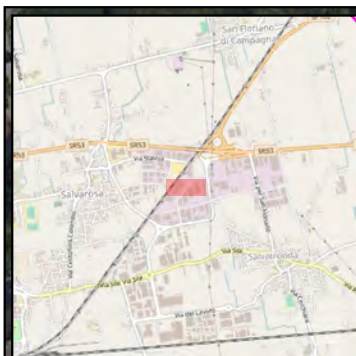


CONDOTTE USCITA

Codice	Materiale	Forma	Dimensioni (m)	Manutenzione	Quota scorrimento (m s.m.m.)
C00970	cem	circolare	0.8	buona	39.8

CONDOTTE ENTRATA

Codice	Materiale	Forma	Dimensioni (m)	Manutenzione	Quota scorrimento (m s.m.m.)
C00968	cem	circolare	0.8	buona	39.76
C00969	cem	circolare	0.4	buona	40.36



0 25 50 m

SCALA 1:2,000



Codice: P00842

Data rilievo: 2017 05 26



Foto interno



Foto interno



Foto esterna



Codice: P00843

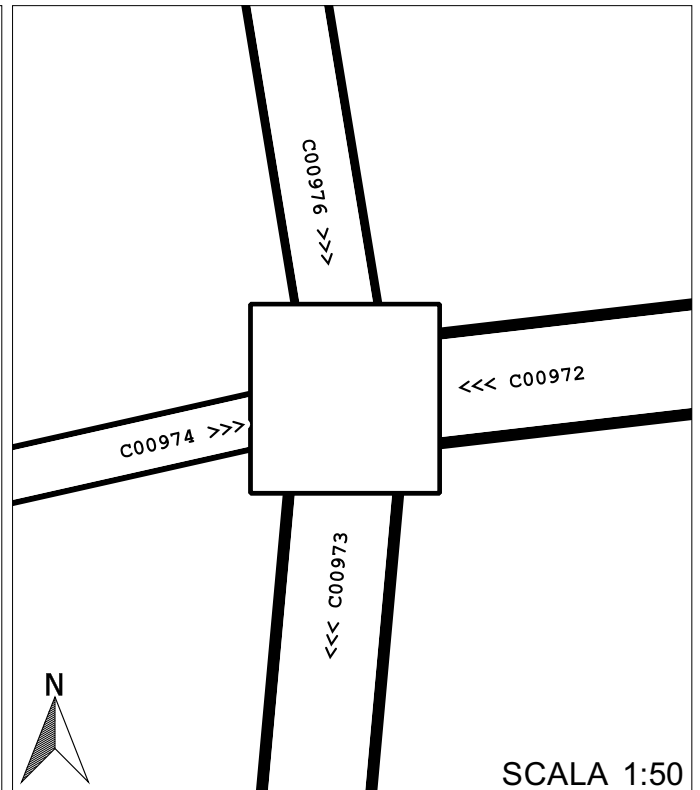
Data rilievo: 2017 05 26

Coordinata x: 1730864.152
Coordinata y: 5062778.585
Indirizzo: **Via Dell' Economia-via Per Salvatronda**
Comune: **Castelfranco Veneto**

Tipo: **pozzetto ispezione**
Rete: **bianca**
Forma: **rettangolare**

Quota piano strada: **40.51**
Quota cielo:
Quota fondo: **39.01**

Sedimenti: **0%**
Livello acqua stagnante: -



CONDOTTE USCITA

Codice	Materiale	Forma	Dimensioni (m)	Manutenzione	Quota scorrimento (m s.m.m.)
C00973	cem	circolare	0.8	buona	39.06

CONDOTTE ENTRATA

Codice	Materiale	Forma	Dimensioni (m)	Manutenzione	Quota scorrimento (m s.m.m.)
C00972	cem	circolare	0.8	buona	39.02
C00974	cem	circolare	0.4	buona	39.42
C00976	cem	circolare	0.6	buona	39.21



- Legenda**
- Scarico**
 - bianca
 - Pozzetto**
 - bianca
 - Condotta**
 - bianca
 - Rete minore lineare**
 - capofosso
 - capofosso tombinamento
 - fosso
 - fosso tombinamento
 - scolina
 - scolina tombinamento



Codice: P00843

Data rilievo: 2017 05 26



Foto interno



Foto interno



Foto esterna



Codice: P00948

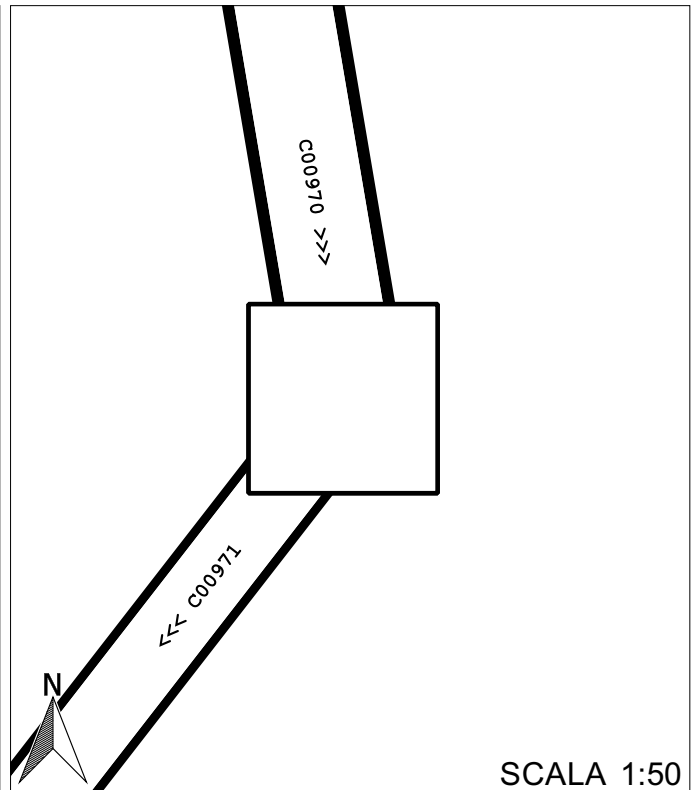
Data rilievo: 2017 05 26

Coordinata x: 1730973.312
Coordinata y: 5062806.882
Indirizzo: Via Per Salvatronda
Comune: Castelfranco Veneto

Tipo: pozzetto ispezione
Rete: bianca
Forma: rettangolare

Quota piano strada: 40.78
Quota cielo: -
Quota fondo: 39.35

Sedimenti: 0%
Livello acqua stagnante: -



CONDOTTE USCITA

Codice	Materiale	Forma	Dimensioni (m)	Manutenzione	Quota scorrimento (m s.m.m.)
C00971	cem	circolare	0.6	buona	39.35

CONDOTTE ENTRATA

Codice	Materiale	Forma	Dimensioni (m)	Manutenzione	Quota scorrimento (m s.m.m.)
C00970	cem	circolare	0.8	buona	39.35





Codice: P00948

Data rilievo: 2017 05 26



Foto interno



Foto interno



Foto esterna



Codice: P00844

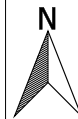
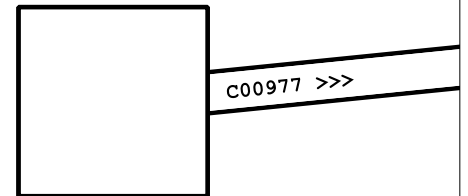
Data rilievo: 2017 05 26

Coordinata x: 1730991.817
Coordinata y: 5062803.787
Indirizzo: Via Per Salvatronda
Comune: Castelfranco Veneto

Tipo: pozzetto ispezione
Rete: bianca
Forma: rettangolare

Quota piano strada: 40.49
Quota cielo:
Quota fondo: 39.91

Sedimenti: 0%
Livello acqua stagnante: -



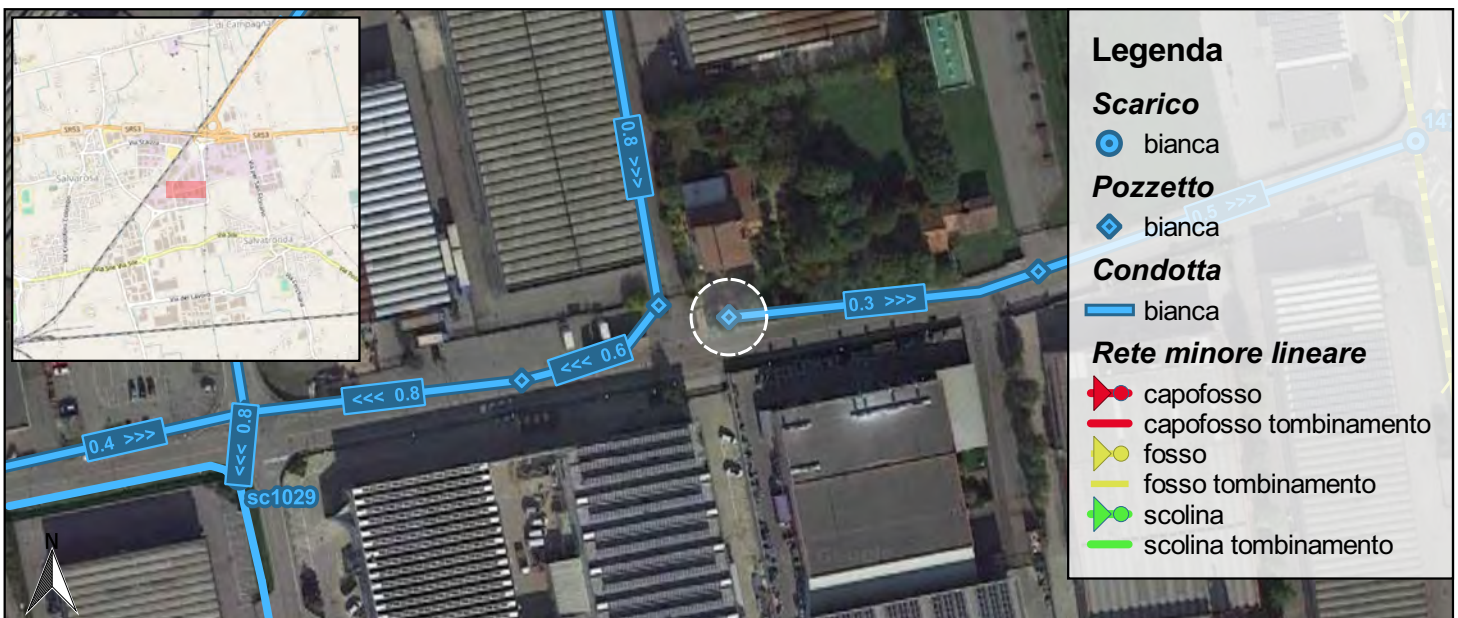
SCALA 1:50

CONDOTTE USCITA

Codice	Materiale	Forma	Dimensioni (m)	Manutenzione	Quota scorrimento (m s.m.m.)
C00977	cem	circolare	0.3	buona	39.91

CONDOTTE ENTRATA

Codice	Materiale	Forma	Dimensioni (m)	Manutenzione	Quota scorrimento (m s.m.m.)



0 25 50 m

SCALA 1:2,000



Foto interno



Foto esterna



Codice: P00845

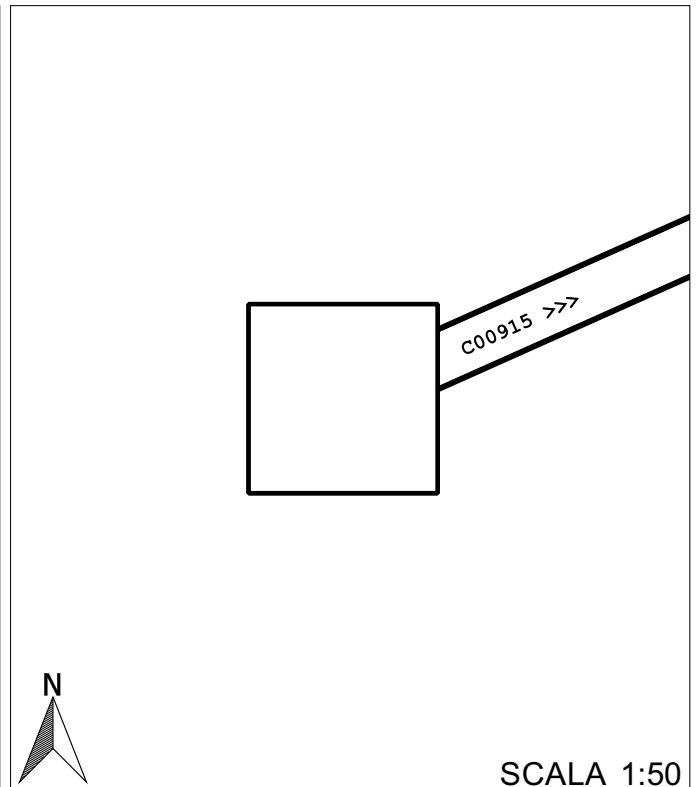
Data rilievo: 2017 05 26

Coordinata x: 1730229.644
Coordinata y: 5062180.992
Indirizzo: **Via Busa**
Comune: **Castelfranco Veneto**

Tipo: **pozzetto ispezione**
Rete: **bianca**
Forma: **rettangolare**

Quota piano strada: **38.96**
Quota cielo:
Quota fondo: **38.02**

Sedimenti: **700%**
Livello acqua stagnante: -

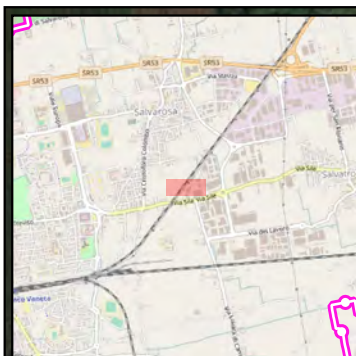


CONDOTTE USCITA

Codice	Materiale	Forma	Dimensioni (m)	Manutenzione	Quota scorrimento (m s.m.m.)
C00915	cem	circolare	0.4	buona	38.42

CONDOTTE ENTRATA

Codice	Materiale	Forma	Dimensioni (m)	Manutenzione	Quota scorrimento (m s.m.m.)



Legenda

Scarico

- bianca

Pozzetto

- bianca

Condotta

- bianca

Rete minore lineare

- capofosso
- capofosso tombinamento
- fosso
- fosso tombinamento
- scolina
- scolina tombinamento

SCALA 1:2,000



Codice: P00845

Data rilievo: 2017 05 26



Foto interno



Foto interno



Foto esterna



Codice: P00846

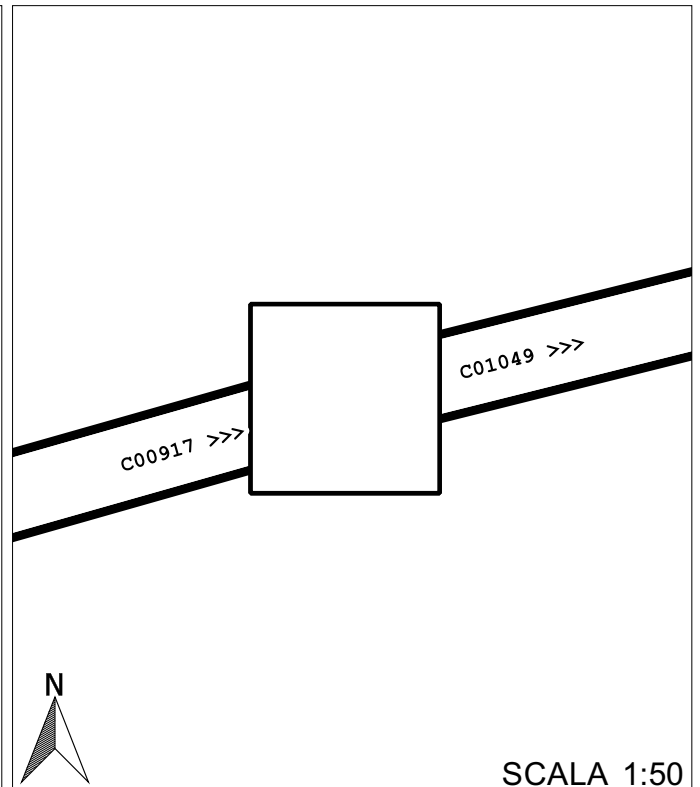
Data rilievo: 2017 05 26

Coordinata x: 1730382.499
Coordinata y: 5062225.604
Indirizzo: **Via Busa**
Comune: **Castelfranco Veneto**

Tipo: **pozzetto ispezione**
Rete: **bianca**
Forma: **rettangolare**

Quota piano strada: **38.88**
Quota cielo:
Quota fondo: **37.33**

Sedimenti: **1300%**
Livello acqua stagnante: -

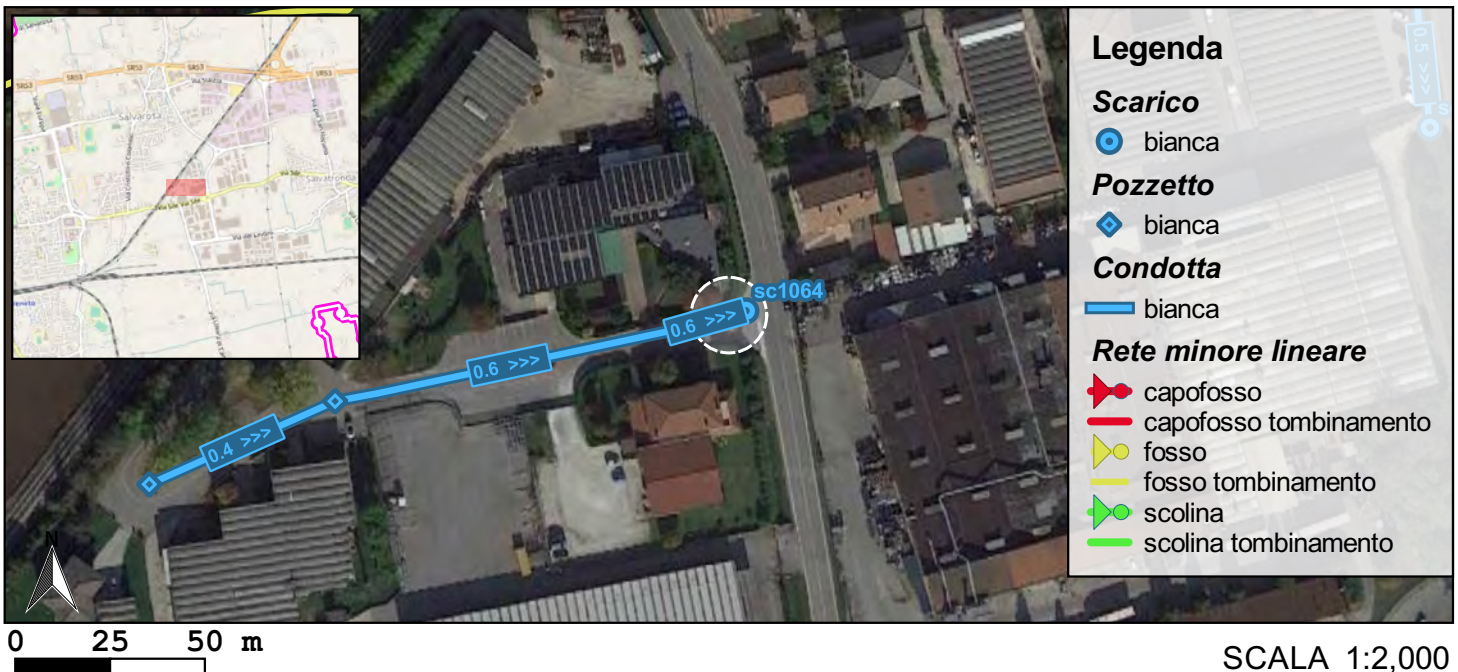


CONDOTTE USCITA

Codice	Materiale	Forma	Dimensioni (m)	Manutenzione	Quota scorrimento (m s.m.m.)
C01049	cem	circolare	0.6	buona	

CONDOTTE ENTRATA

Codice	Materiale	Forma	Dimensioni (m)	Manutenzione	Quota scorrimento (m s.m.m.)
C00917	cem	circolare	0.6	buona	



SCALA 1:2,000



Codice: P00846

Data rilievo: 2017 05 26



Foto interno



Foto interno



Foto esterna



Codice: P00847

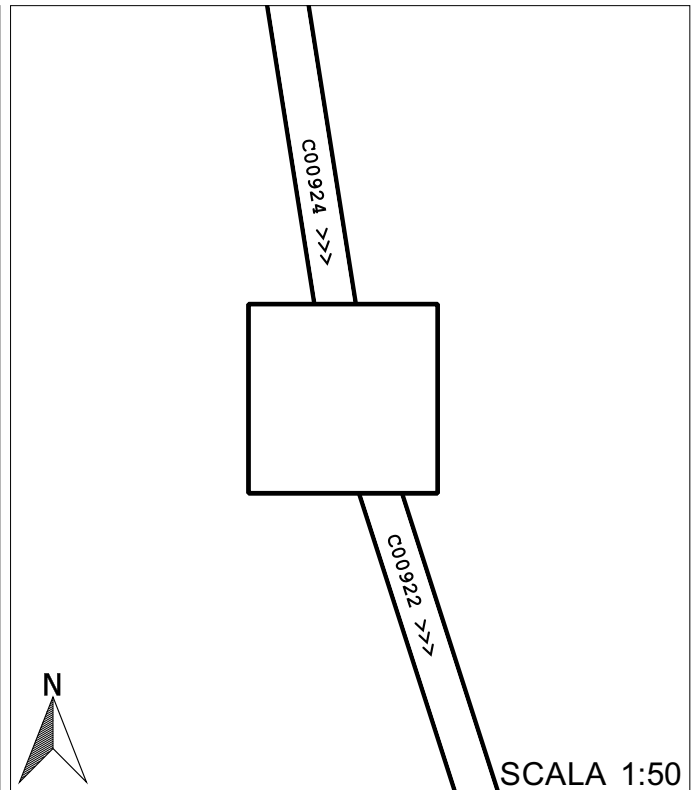
Data rilievo: 2017 05 26

Coordinata x: 1730481.945
Coordinata y: 5062446.388
Indirizzo: **Via Rossi**
Comune: **Castelfranco Veneto**

Tipo: **pozzetto ispezione**
Rete: **bianca**
Forma: **rettangolare**

Quota piano strada: **39.17**
Quota cielo:
Quota fondo: **37.83**

Sedimenti: **0%**
Livello acqua stagnante: -



CONDOTTE USCITA

Codice	Materiale	Forma	Dimensioni (m)	Manutenzione	Quota scorrimento (m s.m.m.)
C00922	cem	circolare	0.3	buona	37.83

CONDOTTE ENTRATA

Codice	Materiale	Forma	Dimensioni (m)	Manutenzione	Quota scorrimento (m s.m.m.)
C00924	cem	circolare	0.3	buona	37.83



Legenda

Scarico

● bianca

Pozzetto

◆ bianca

Condotta

— bianca

Rete minore lineare

▲ capofosso

▲ capofosso tombinamento

● fosso

● fosso tombinamento

● scolina

● scolina tombinamento

SCALA 1:2,000



Codice: P00847

Data rilievo: 2017 05 26



Foto interno



Foto esterna



Codice: P00848

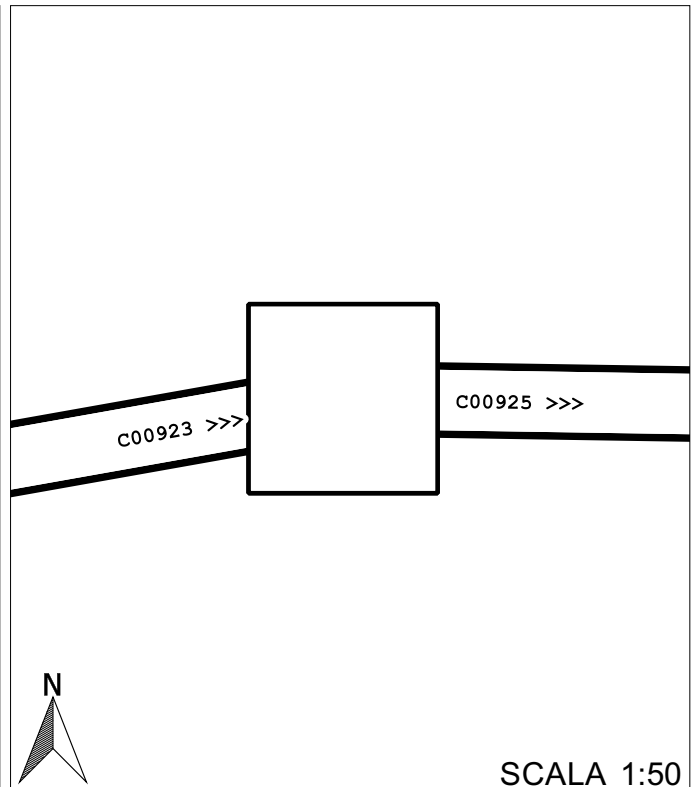
Data rilievo: 2017 05 26

Coordinata x: 1730541.823
Coordinata y: 5062332.54
Indirizzo: **Via Rossi**
Comune: **Castelfranco Veneto**

Tipo: **pozzetto ispezione**
Rete: **bianca**
Forma: **rettangolare**

Quota piano strada: **39.22**
Quota cielo:
Quota fondo: **37.6**

Sedimenti: **0%**
Livello acqua stagnante: -



CONDOTTE USCITA

Codice	Materiale	Forma	Dimensioni (m)	Manutenzione	Quota scorrimento (m s.m.m.)
C00925	cem	circolare	0.5	buona	37.6

CONDOTTE ENTRATA

Codice	Materiale	Forma	Dimensioni (m)	Manutenzione	Quota scorrimento (m s.m.m.)
C00923	cem	circolare	0.5	buona	37.6



SCALA 1:2,000



Codice: P00848

Data rilievo: 2017 05 26



Foto interno



Foto interno



Foto esterna



Codice: P00956

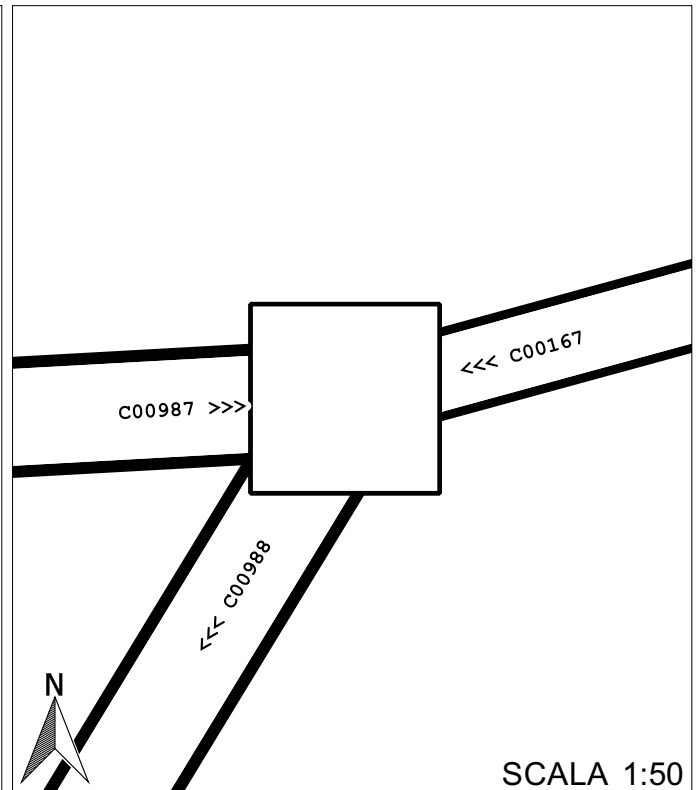
Data rilievo: 2017 05 29

Coordinata x: 1726400.496
Coordinata y: 5059606.852
Indirizzo: Via F. D'assisi
Comune: Castelfranco Veneto

Tipo: **pozzetto ispezione**
Rete: **bianca**
Forma: **rettangolare**

Quota piano strada: **38.43**
Quota cielo:
Quota fondo: **36.55**

Sedimenti: **0%**
Livello acqua stagnante: -



CONDOTTE USCITA

Codice	Materiale	Forma	Dimensioni (m)	Manutenzione	Quota scorrimento (m s.m.m.)
C00988	cem	circolare	0.8	buona	

CONDOTTE ENTRATA

Codice	Materiale	Forma	Dimensioni (m)	Manutenzione	Quota scorrimento (m s.m.m.)
C00167	cem	circolare	0.6	buona	
C00987	cem	circolare	0.8	buona	



SCALA 1:2,000



Codice: P00956

Data rilievo: 2017 05 29



Foto interno



Foto esterna



Codice: P00957

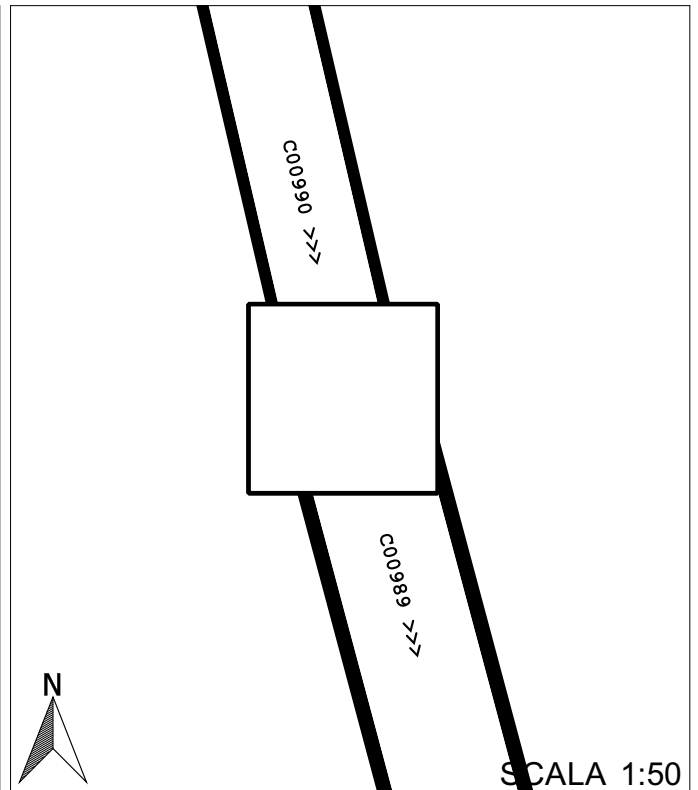
Data rilievo: 2017 05 29

Coordinata x: 1728920.733
Coordinata y: 5063096.96
Indirizzo: Viale Europa
Comune: Castelfranco Veneto

Tipo: pozzetto ispezione
Rete: bianca
Forma: rettangolare

Quota piano strada: 43.65
Quota cielo:
Quota fondo: 41.53

Sedimenti: 0%
Livello acqua stagnante: -

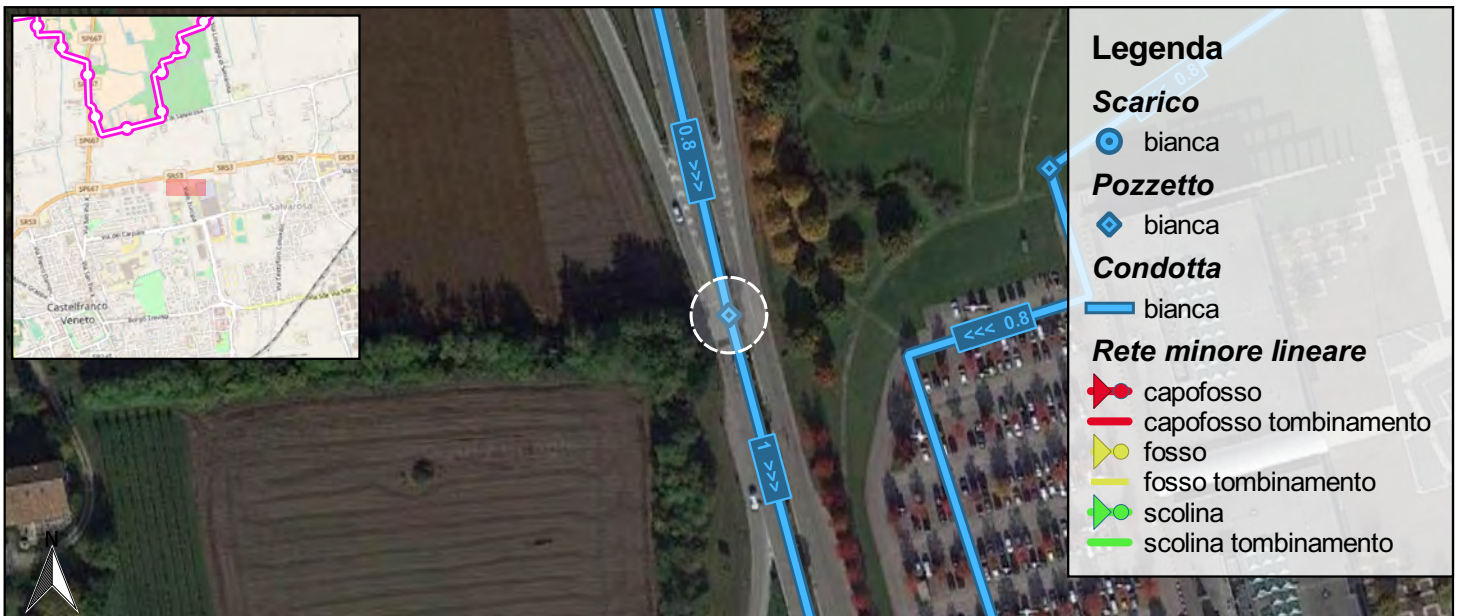


CONDOTTE USCITA

Codice	Materiale	Forma	Dimensioni (m)	Manutenzione	Quota scorrimento (m s.m.m.)
C00989	cem	circolare	1	buona	41.53

CONDOTTE ENTRATA

Codice	Materiale	Forma	Dimensioni (m)	Manutenzione	Quota scorrimento (m s.m.m.)
C00990	cem	circolare	0.8	buona	41.55



SCALA 1:2,000



Codice: P00957

Data rilievo: 2017 05 29



Foto interno



Foto interno



Foto esterna



Codice: P00958

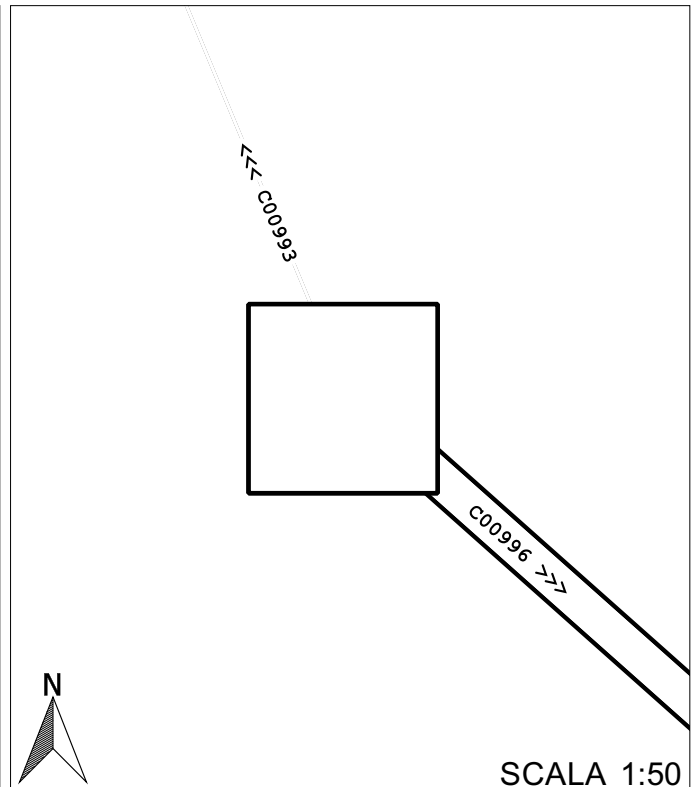
Data rilievo: 2017 05 29

Coordinata x: 1727143.349
Coordinata y: 5061855.331
Indirizzo: Via Redipuglia-via
Valsugana
Comune: Castelfranco Veneto

Tipo: pozzetto ispezione
Rete: bianca
Forma: rettangolare

Quota piano strada: 43.47
Quota cielo:
Quota fondo: 42.21

Sedimenti: 0%
Livello acqua stagnante: -

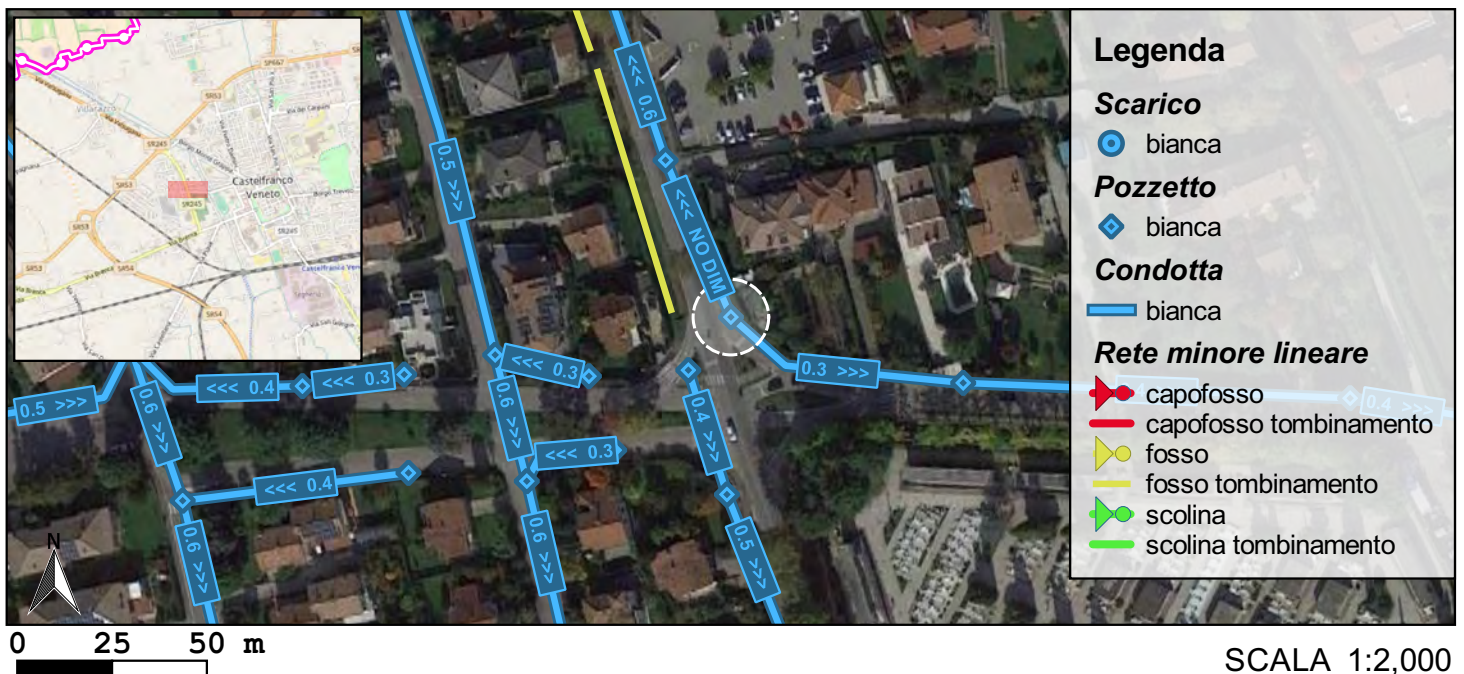


CONDOTTE USCITA

Codice	Materiale	Forma	Dimensioni (m)	Manutenzione	Quota scorrimento (m s.m.m.)
C00993	cem	rettangolare	NO DIM	buona	42.17
C00996	cem	circolare	0.3	buona	42.26

CONDOTTE ENTRATA

Codice	Materiale	Forma	Dimensioni (m)	Manutenzione	Quota scorrimento (m s.m.m.)





Codice: P00958

Data rilievo: 2017 05 29



Foto interno



Foto interno



Foto esterna



Codice: P00959

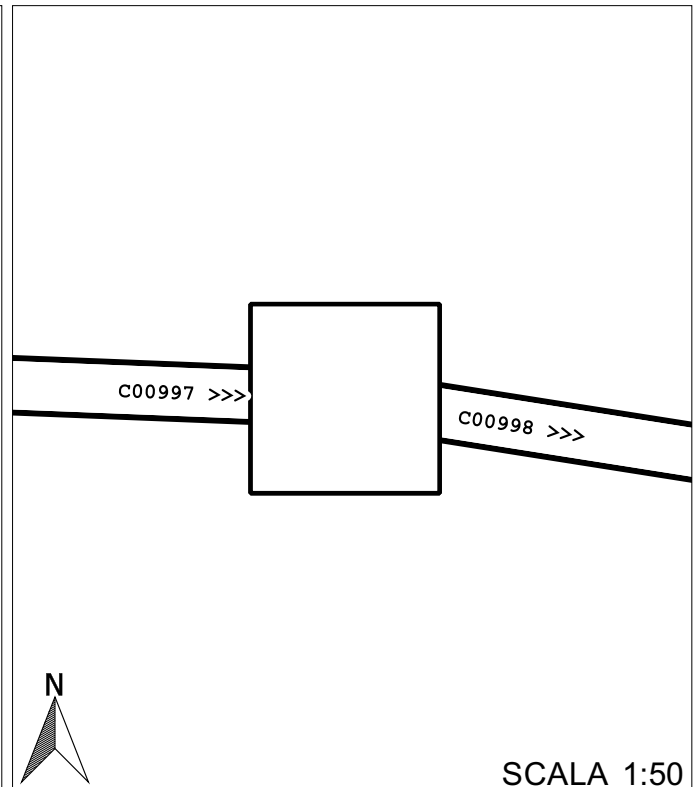
Data rilievo: 2017 05 29

Coordinata x: 1727306.659
Coordinata y: 5061833.947
Indirizzo: Via Redipuglia
Comune: Castelfranco Veneto

Tipo: pozzetto ispezione
Rete: bianca
Forma: rettangolare

Quota piano strada: 43.74
Quota cielo:
Quota fondo: 41.56

Sedimenti: 0%
Livello acqua stagnante: -

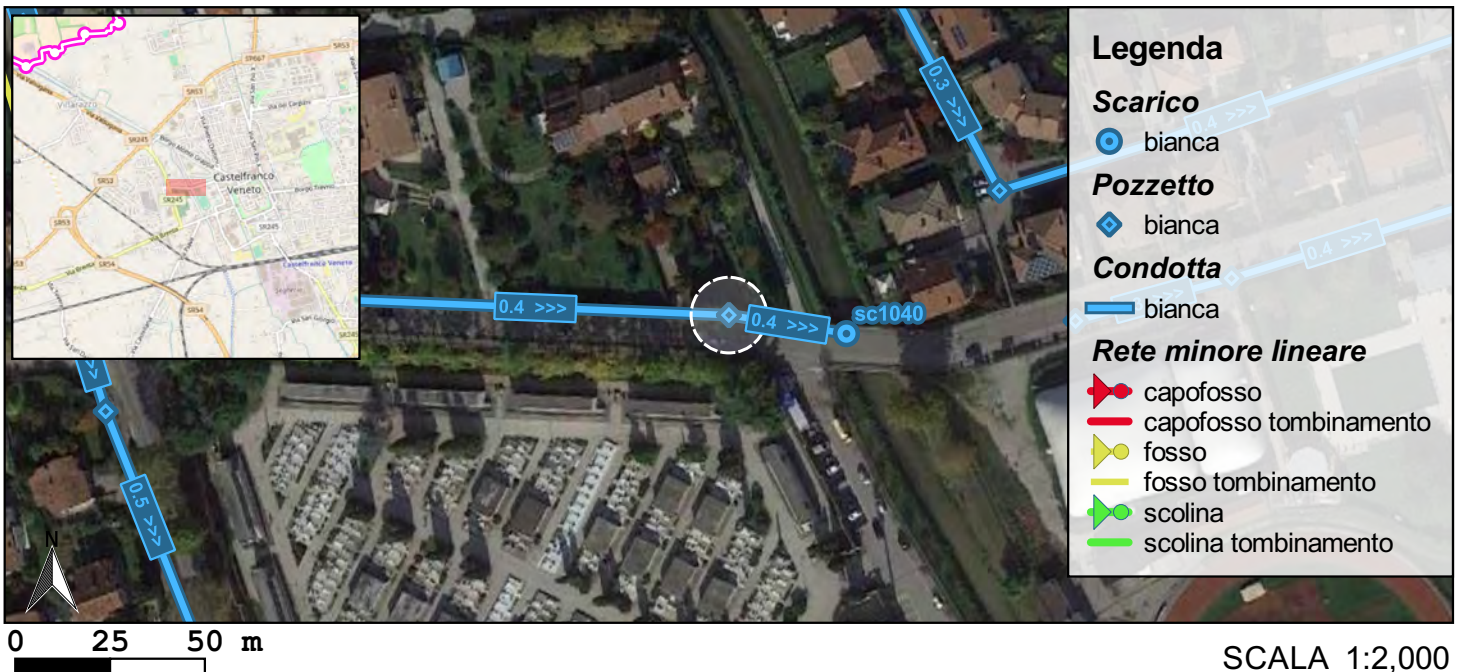


CONDOTTE USCITA

Codice	Materiale	Forma	Dimensioni (m)	Manutenzione	Quota scorrimento (m s.m.m.)
C00998	cem	circolare	0.4	buona	41.7

CONDOTTE ENTRATA

Codice	Materiale	Forma	Dimensioni (m)	Manutenzione	Quota scorrimento (m s.m.m.)
C00997	cem	circolare	0.4	buona	41.74





Codice: P00959

Data rilievo: 2017 05 29



Foto interno




Foto interno



Foto esterna



Codice: P00960

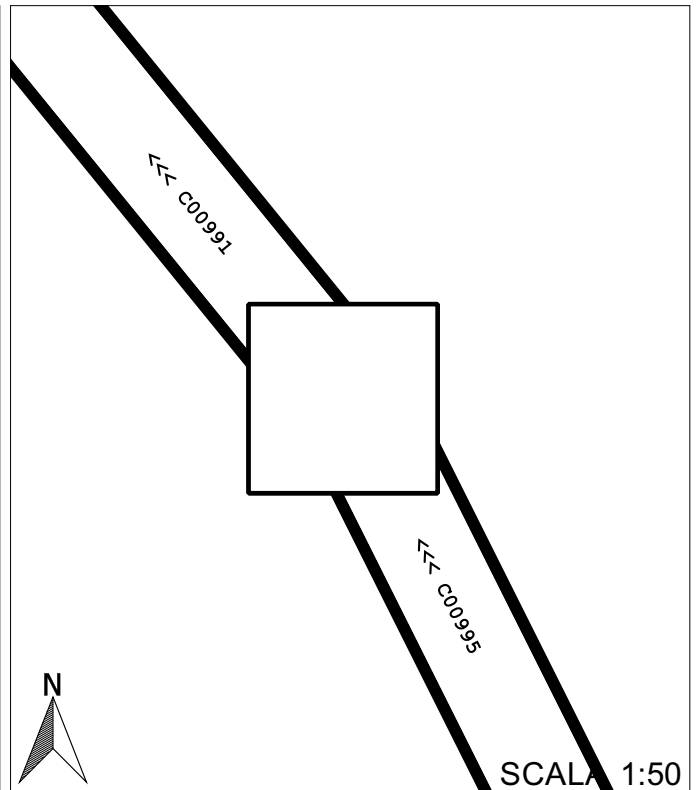
Data rilievo: 2017 05 29

Coordinata x: 1727046.437
Coordinata y: 5062085.533
Indirizzo: Via Valsugana
Comune: Castelfranco Veneto

Tipo: pozzetto ispezione
Rete: bianca
Forma: rettangolare

Quota piano strada: 44.1
Quota cielo:
Quota fondo: 42.32

Sedimenti: 1000%
Livello acqua stagnante: -



CONDOTTE USCITA

Codice	Materiale	Forma	Dimensioni (m)	Manutenzione	Quota scorrimento (m s.m.m.)
C00991	cem	circolare	0.8	buona	42.32

CONDOTTE ENTRATA

Codice	Materiale	Forma	Dimensioni (m)	Manutenzione	Quota scorrimento (m s.m.m.)
C00995	cem	circolare	0.8	buona	





Codice: P00960

Data rilievo: 2017 05 29



Foto interno



Foto interno



Foto esterna



Codice: P00961

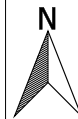
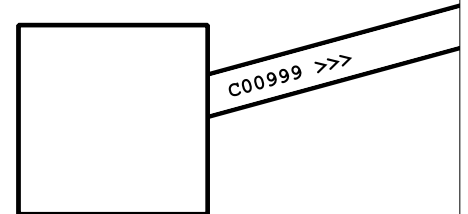
Data rilievo: 2017 05 29

Coordinata x: 1727398.086
Coordinata y: 5061832.403
Indirizzo: Via Redipuglia
Comune: Castelfranco Veneto

Tipo: pozzetto ispezione
Rete: bianca
Forma: rettangolare

Quota piano strada: 43.16
Quota cielo: -
Quota fondo: 41.75

Sedimenti: 0%
Livello acqua stagnante: -



SCALA 1:50

CONDOTTE USCITA

Codice	Materiale	Forma	Dimensioni (m)	Manutenzione	Quota scorrimento (m s.m.m.)
C00999	cem	circolare	0.3	buona	41.82

CONDOTTE ENTRATA

Codice	Materiale	Forma	Dimensioni (m)	Manutenzione	Quota scorrimento (m s.m.m.)



0 25 50 m

SCALA 1:2,000



Codice: P00961

Data rilievo: 2017 05 29



Foto interno



Foto interno



Foto esterna



Codice: P00962

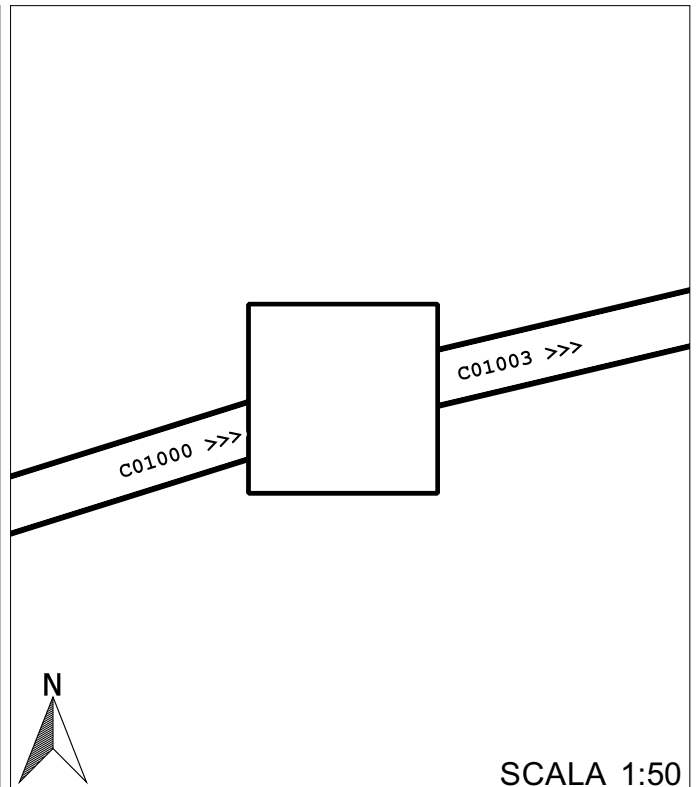
Data rilievo: 2017 05 29

Coordinata x: 1727563.137
Coordinata y: 5061882.486
Indirizzo: Via Redipuglia
Comune: Castel Franco Veneto

Tipo: pozzetto ispezione
Rete: bianca
Forma: rettangolare

Quota piano strada: 42.4
Quota cielo:
Quota fondo: 41.05

Sedimenti: 0%
Livello acqua stagnante: -

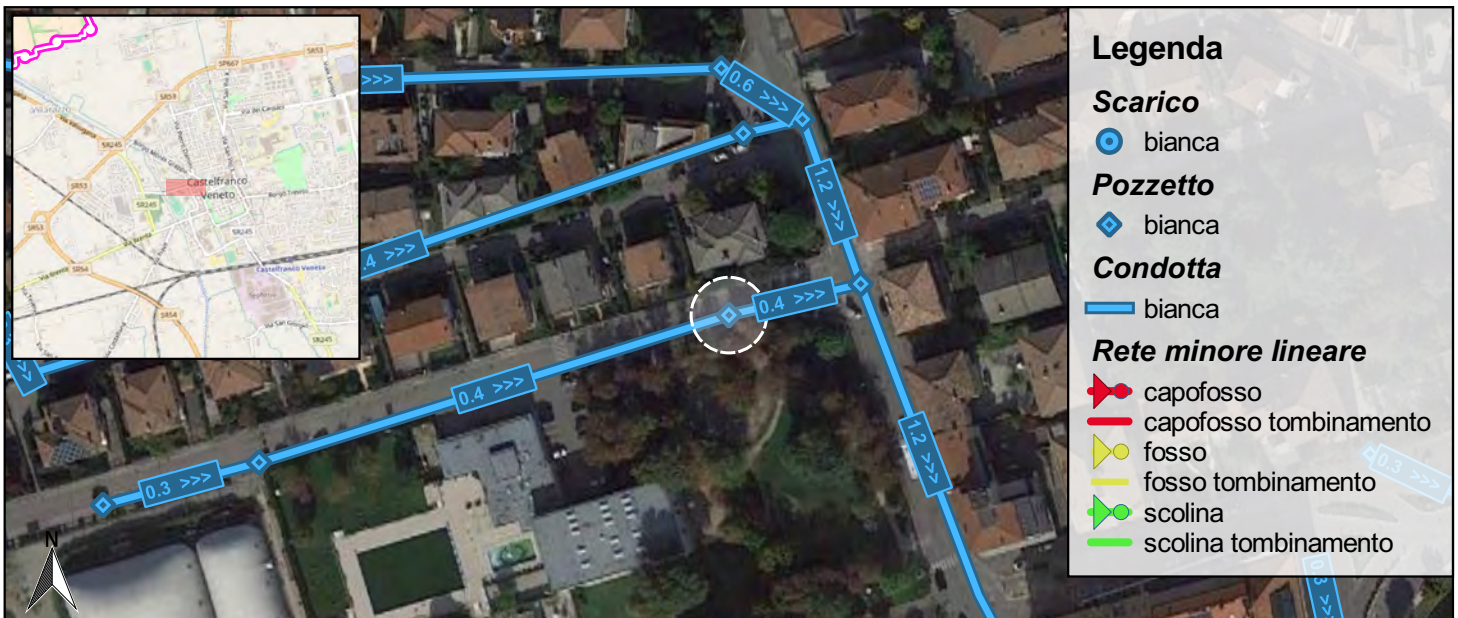


CONDOTTE USCITA

Codice	Materiale	Forma	Dimensioni (m)	Manutenzione	Quota scorrimento (m s.m.m.)
C01003	cem	circolare	0.4	buona	41.1

CONDOTTE ENTRATA

Codice	Materiale	Forma	Dimensioni (m)	Manutenzione	Quota scorrimento (m s.m.m.)
C01000	cem	circolare	0.4	buona	41.12



- Legenda**
- Scarico**
 - bianca
 - Pozzetto**
 - bianca
 - Condotta**
 - bianca
 - Rete minore lineare**
 - capofosso
 - capofosso tombinamento
 - fosso
 - fosso tombinamento
 - scolina
 - scolina tombinamento

0 25 50 m

SCALA 1:2,000



Codice: P00962

Data rilievo: 2017 05 29



Foto interno



Foto interno



Foto esterna



Codice: P00963

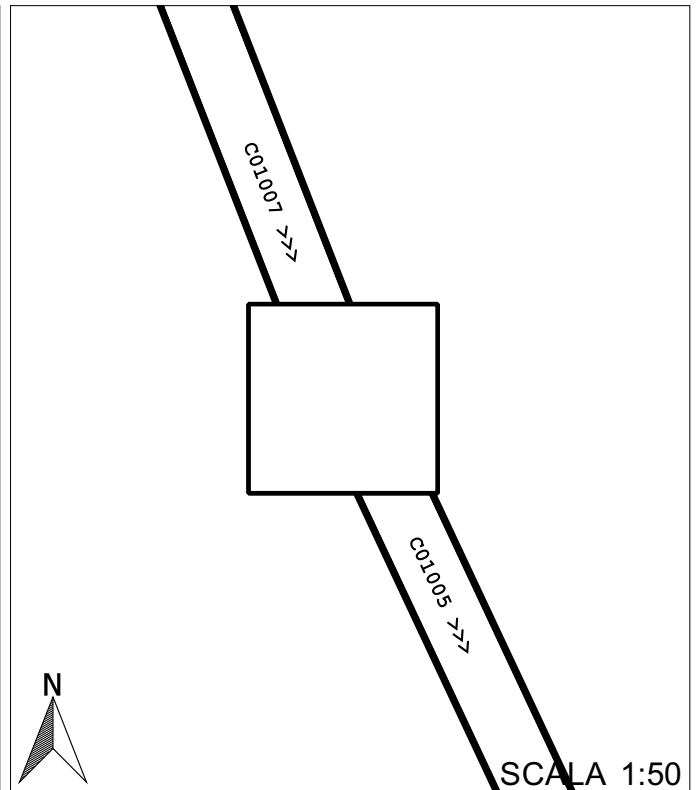
Data rilievo: 2017 05 29

Coordinata x: 1728168.11552675
Coordinata y: 5061751.28427288
Indirizzo: Via San Giacomo
Comune: Castelfranco Veneto

Tipo: pozzetto ispezione
Rete: bianca
Forma: rettangolare

Quota piano strada: 0
Quota cielo:
Quota fondo: -1.02

Sedimenti: 0%
Livello acqua stagnante: -



CONDOTTE USCITA

Codice	Materiale	Forma	Dimensioni (m)	Manutenzione	Quota scorrimento (m s.m.m.)
C01005		rettangolare	0.5 x 0.5	buona	

CONDOTTE ENTRATA

Codice	Materiale	Forma	Dimensioni (m)	Manutenzione	Quota scorrimento (m s.m.m.)
C01007		rettangolare	0.5 x 0.5	buona	



SCALA 1:2,000



Foto interno



Foto interno



Foto esterna



Codice: P00964

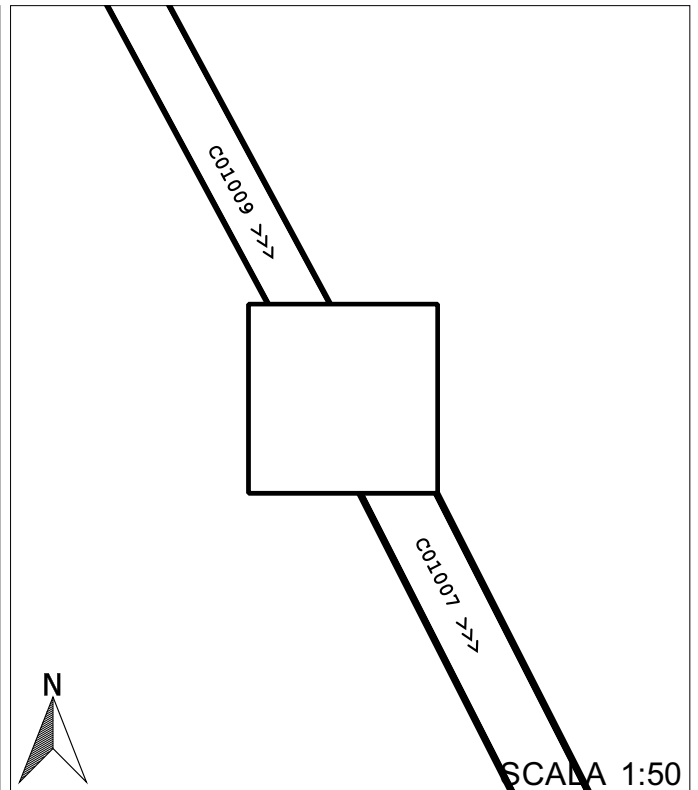
Data rilievo: 2017 05 29

Coordinata x: 1728142.87464542
Coordinata y: 5061809.267393
Indirizzo: Via Vecchia
Comune: Castelfranco Veneto

Tipo: pozzetto ispezione
Rete: bianca
Forma: rettangolare

Quota piano strada: 0
Quota cielo:
Quota fondo: -1.54

Sedimenti: 0%
Livello acqua stagnante: -



CONDOTTE USCITA

Codice	Materiale	Forma	Dimensioni (m)	Manutenzione	Quota scorrimento (m s.m.m.)
C01007		rettangolare	0.5 x 0.5	buona	

CONDOTTE ENTRATA

Codice	Materiale	Forma	Dimensioni (m)	Manutenzione	Quota scorrimento (m s.m.m.)
C01009	cem	circolare	0.4	buona	



0 25 50 m

SCALA 1:2,000



Codice: P00964

Data rilievo: 2017 05 29




Foto interno




Foto interno



Foto esterna



Codice: P00965

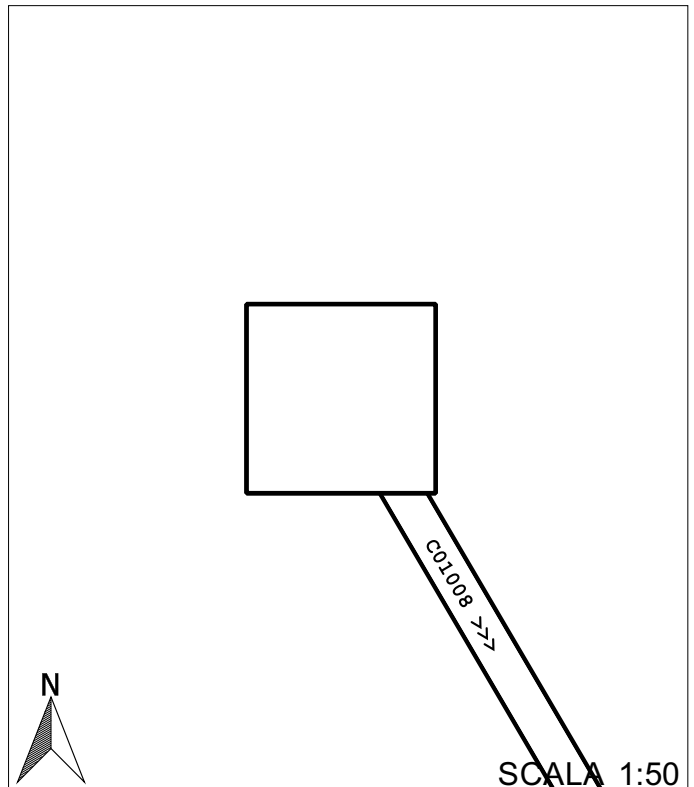
Data rilievo: 2017 05 29

Coordinata x: 1728078.21433669
Coordinata y: 5061924.98283013
Indirizzo: Via Vecchia
Comune: Castelfranco Veneto

Tipo: pozzetto ispezione
Rete: bianca
Forma: rettangolare

Quota piano strada: 0
Quota cielo:
Quota fondo: -1.2

Sedimenti: 0%
Livello acqua stagnante: -

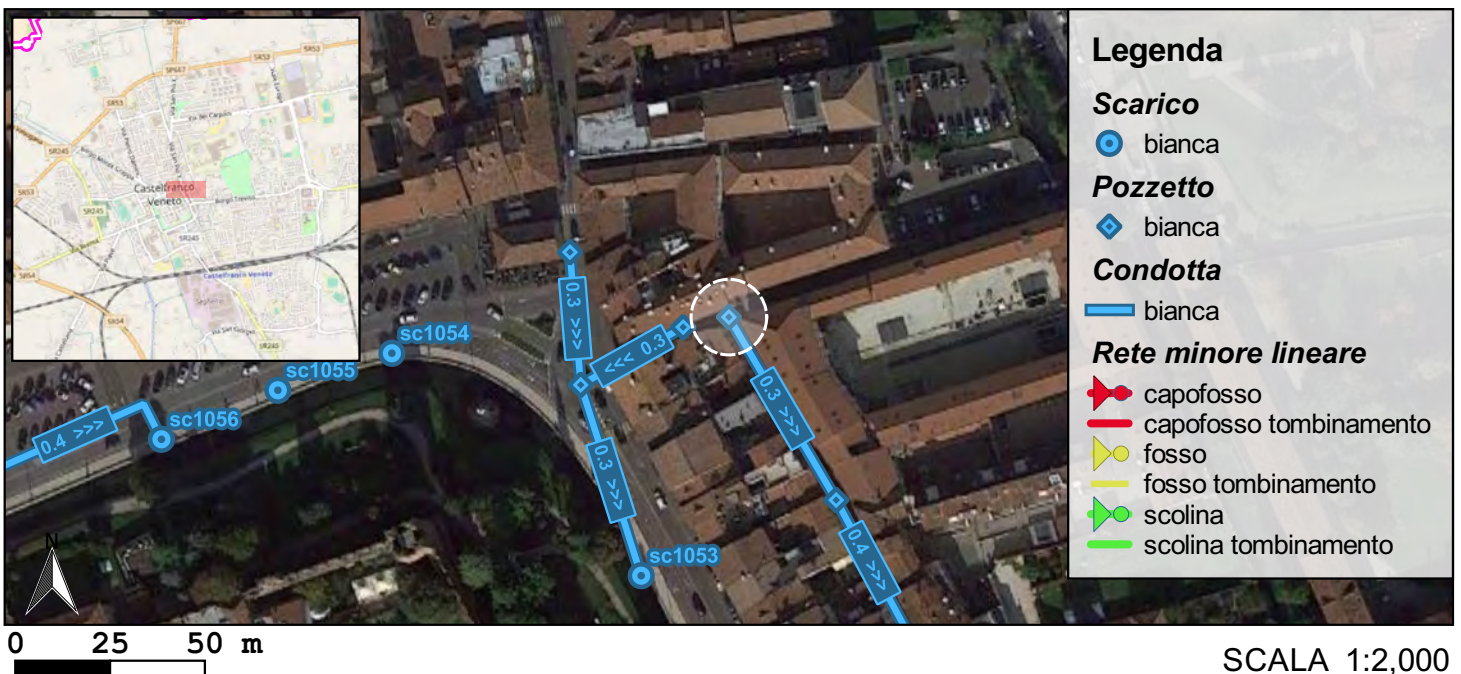


CONDOTTE USCITA

Codice	Materiale	Forma	Dimensioni (m)	Manutenzione	Quota scorrimento (m s.m.m.)
C01008	cem	circolare	0.3	buona	-1.12

CONDOTTE ENTRATA

Codice	Materiale	Forma	Dimensioni (m)	Manutenzione	Quota scorrimento (m s.m.m.)





Codice: P00965

Data rilievo: 2017 05 29



Foto interno



Foto esterna



Codice: P00966

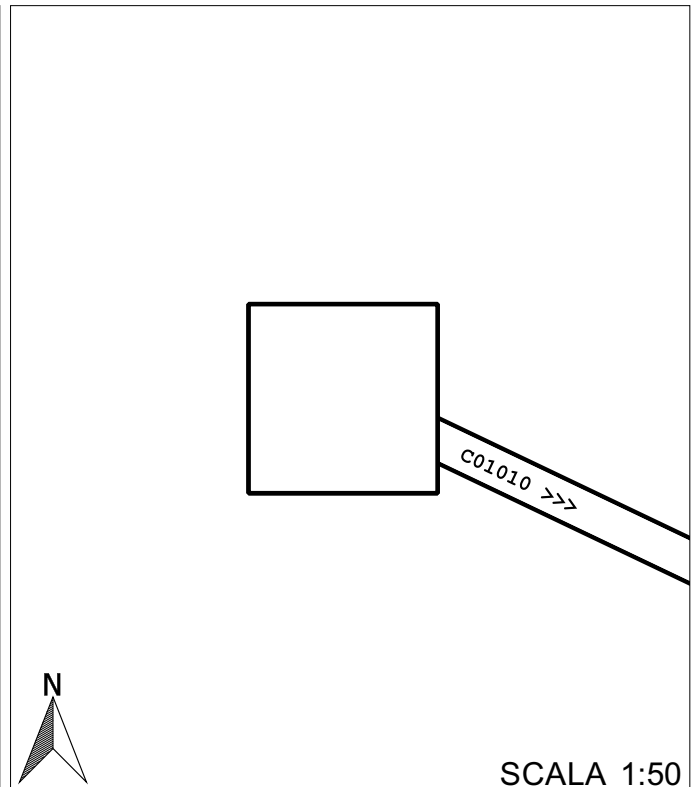
Data rilievo: 2017 05 29

Coordinata x: 1727732.241
Coordinata y: 5061845.913
Indirizzo: **Via Filzi**
Comune: **Castelfranco Veneto**

Tipo: **pozzetto ispezione**
Rete: **bianca**
Forma: **rettangolare**

Quota piano strada: **42**
Quota cielo:
Quota fondo: **41.28**

Sedimenti: **0%**
Livello acqua stagnante: -

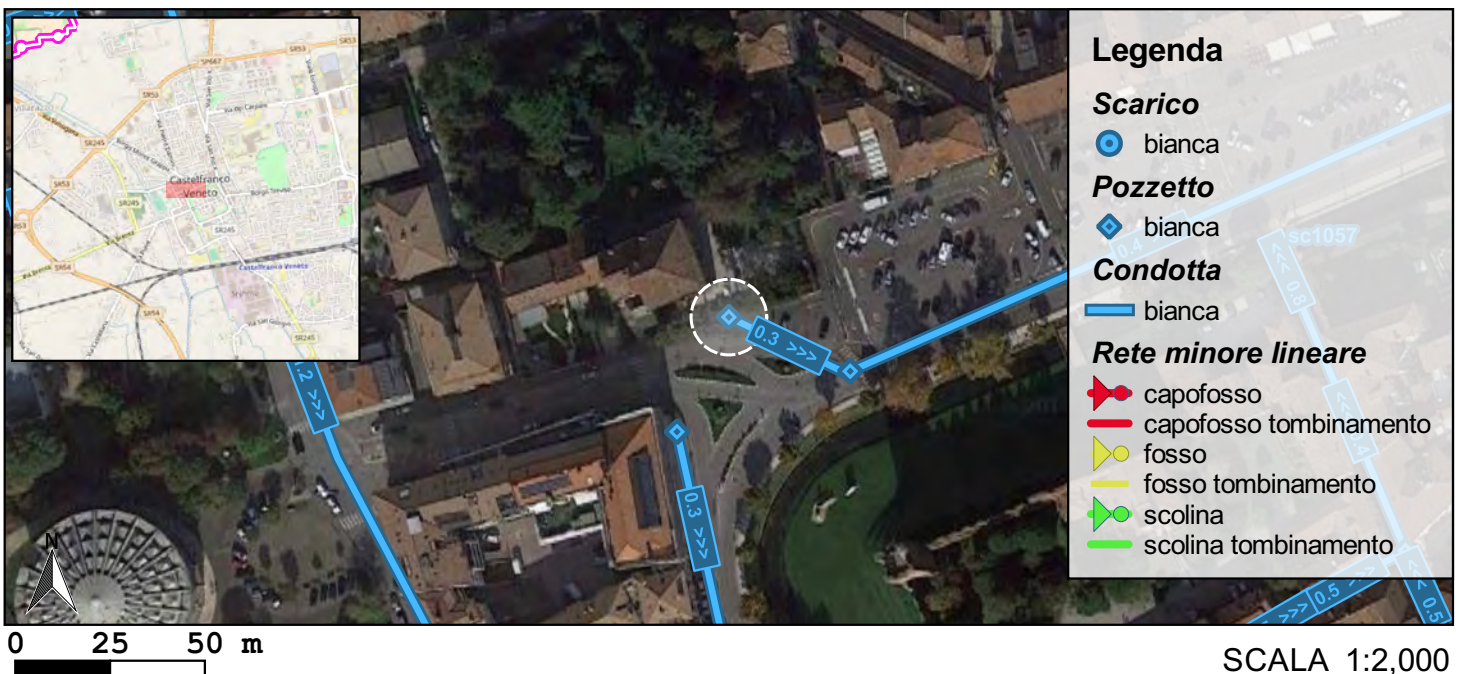


CONDOTTE USCITA

Codice	Materiale	Forma	Dimensioni (m)	Manutenzione	Quota scorrimento (m s.m.m.)
C01010	cem	circolare	0.3	buona	41.32

CONDOTTE ENTRATA

Codice	Materiale	Forma	Dimensioni (m)	Manutenzione	Quota scorrimento (m s.m.m.)





Codice: P00966

Data rilievo: 2017 05 29



Foto interno



Foto esterna



Codice: P00967

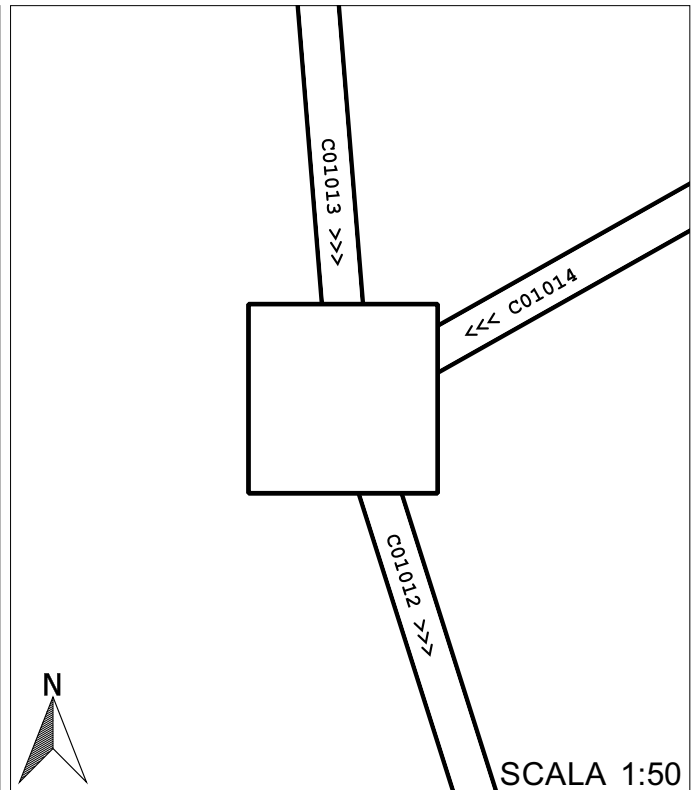
Data rilievo:

Coordinata x: 1728039.127
Coordinata y: 5061907.103
Indirizzo: Via Xxix Aprile
Comune: Castelfranco Veneto

Tipo: **pozzetto ispezione**
Rete: **bianca**
Forma: **rettangolare**

Quota piano strada: **42.14**
Quota cielo:
Quota fondo: **41.24**

Sedimenti: **1200%**
Livello acqua stagnante: -

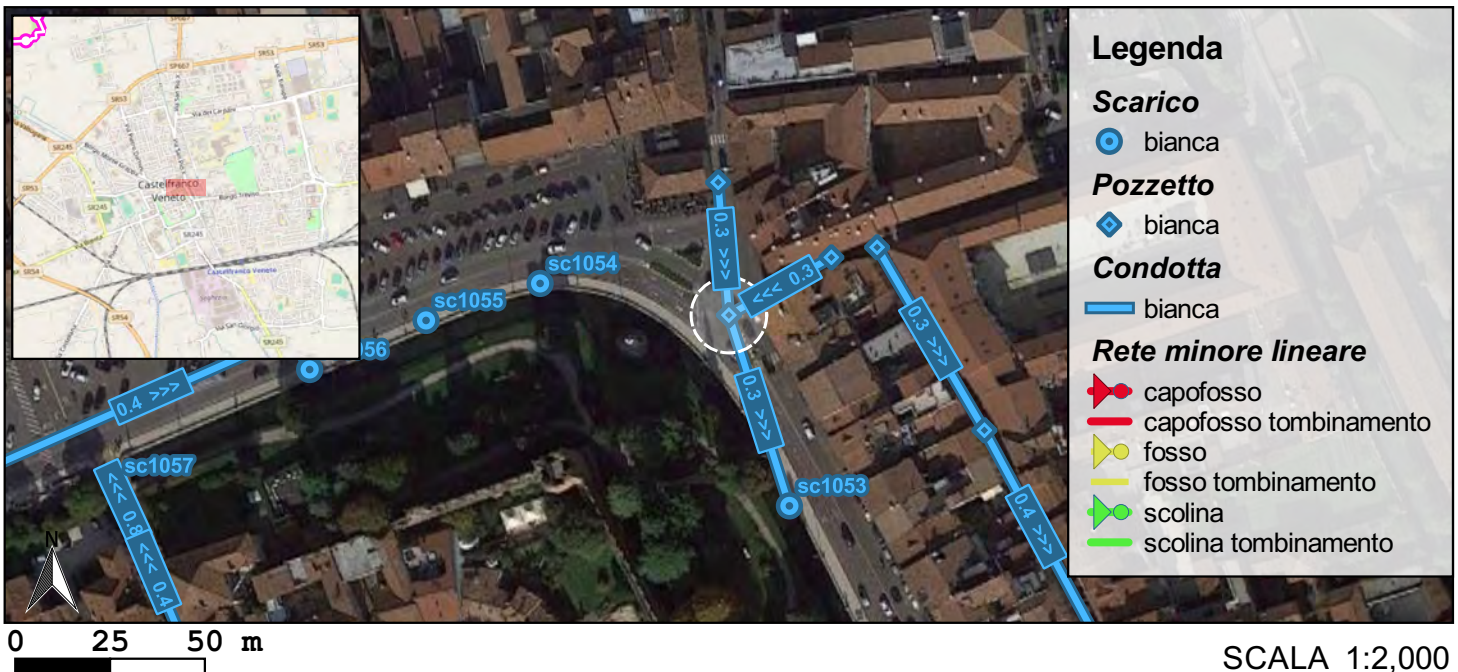


CONDOTTE USCITA

Codice	Materiale	Forma	Dimensioni (m)	Manutenzione	Quota scorrimento (m s.m.m.)
C01012	cem	circolare	0.3	buona	41.29

CONDOTTE ENTRATA

Codice	Materiale	Forma	Dimensioni (m)	Manutenzione	Quota scorrimento (m s.m.m.)
C01013	cem	circolare	0.3	buona	41.24
C01014	cem	circolare	0.3	buona	41.26



SCALA 1:2,000



Comune di Castelfranco Veneto

**SCHEDA MONOGRAFICA
POZZETTI RILEVATI (2/2)**

Codice: P00967

Data rilievo:



Codice: P00968

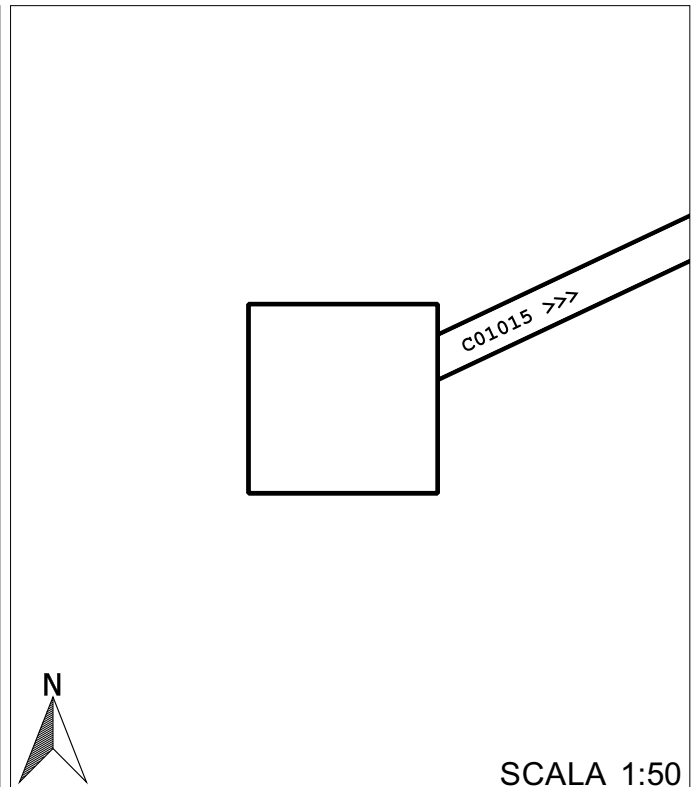
Data rilievo:

Coordinata x: 1727933.725
Coordinata y: 5061809.142
Indirizzo:
Comune: **Castelfranco Veneto**

Tipo: **pozzetto ispezione**
Rete: **bianca**
Forma: **rettangolare**

Quota piano strada: **43.24**
Quota cielo:
Quota fondo: **41.88**

Sedimenti: **0%**
Livello acqua stagnante: -

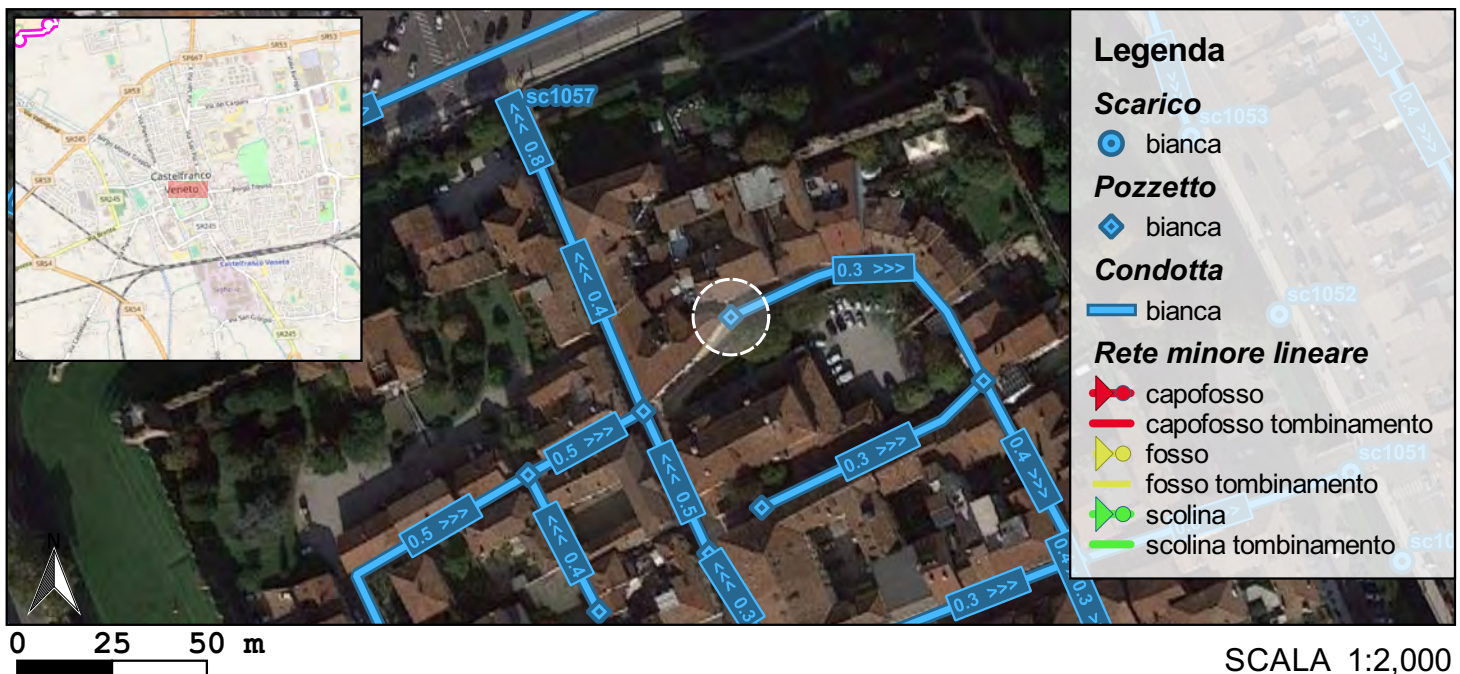


CONDOTTE USCITA

Codice	Materiale	Forma	Dimensioni (m)	Manutenzione	Quota scorrimento (m s.m.m.)
C01015	cem	circolare	0.3	buona	42.38

CONDOTTE ENTRATA

Codice	Materiale	Forma	Dimensioni (m)	Manutenzione	Quota scorrimento (m s.m.m.)



- Legenda**
- Scarico**
 - bianca
 - Pozzetto**
 - bianca
 - Condotta**
 - bianca
 - Rete minore lineare**
 - capofosso
 - capofosso tombinamento
 - fosso
 - fosso tombinamento
 - scolina
 - scolina tombinamento

SCALA 1:2,000



Codice: P00968

Data rilievo:



Foto interno



Foto interno



Foto esterna



Codice: P00969

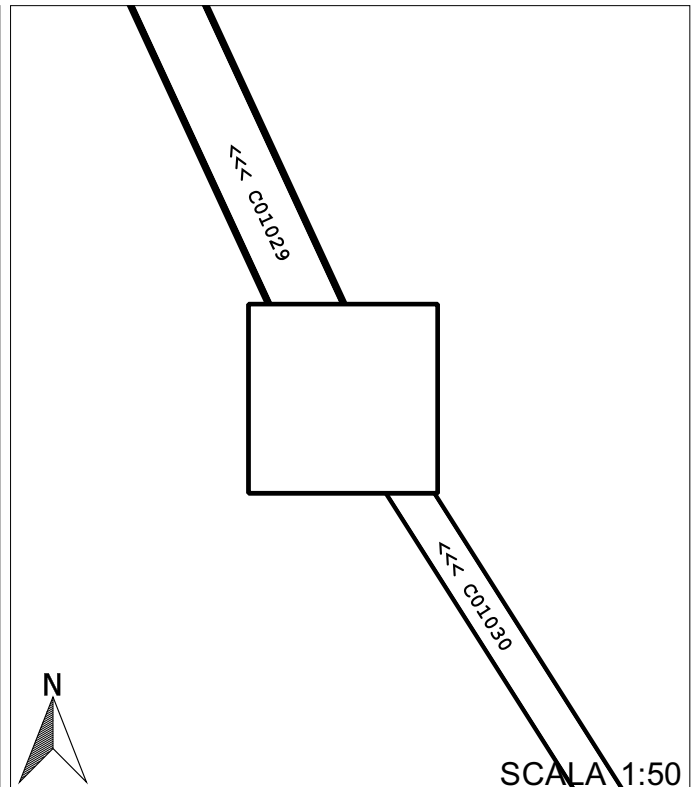
Data rilievo:

Coordinata x: 1727928.003
Coordinata y: 5061746.872
Indirizzo:
Comune: **Castelfranco Veneto**

Tipo: **pozzetto ispezione**
Rete: **bianca**
Forma: **rettangolare**

Quota piano strada: **42.84**
Quota cielo:
Quota fondo: **41.9**

Sedimenti: **0%**
Livello acqua stagnante: -



CONDOTTE USCITA

Codice	Materiale	Forma	Dimensioni (m)	Manutenzione	Quota scorrimento (m s.m.m.)
C01029	cem	circolare	0.5	buona	41.94

CONDOTTE ENTRATA

Codice	Materiale	Forma	Dimensioni (m)	Manutenzione	Quota scorrimento (m s.m.m.)
C01030	cem	circolare	0.3	buona	42.19





Codice: P00969

Data rilievo:



Foto interno



Foto interno



Foto esterna



Codice: P00970

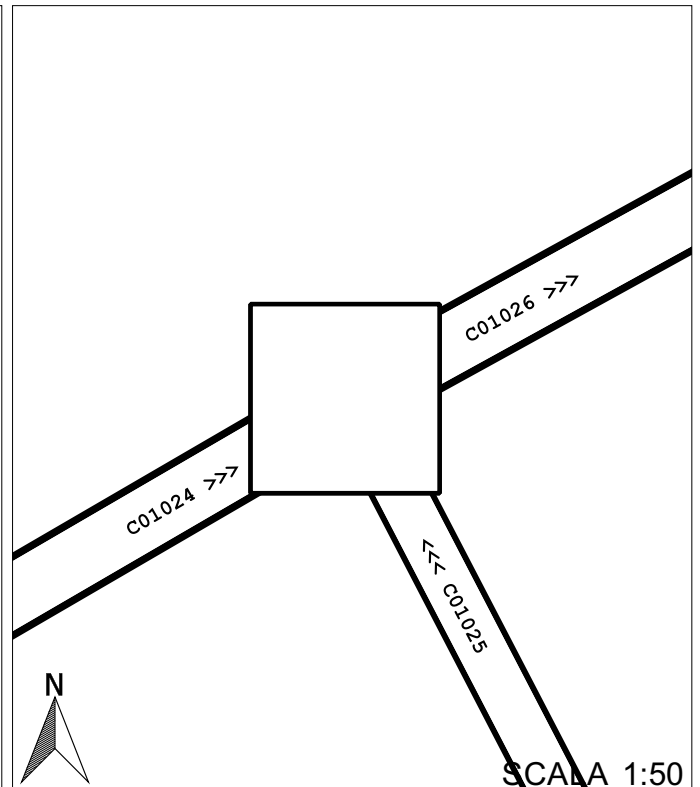
Data rilievo:

Coordinata x: 1727880.23
Coordinata y: 5061767.555
Indirizzo:
Comune: **Castelfranco Veneto**

Tipo: **pozzetto ispezione**
Rete: **bianca**
Forma: **rettangolare**

Quota piano strada: **43.05**
Quota cielo:
Quota fondo: **41.35**

Sedimenti: **0%**
Livello acqua stagnante: -



CONDOTTE USCITA

Codice	Materiale	Forma	Dimensioni (m)	Manutenzione	Quota scorrimento (m s.m.m.)
C01026	cem	circolare	0.5	buona	41.56

CONDOTTE ENTRATA

Codice	Materiale	Forma	Dimensioni (m)	Manutenzione	Quota scorrimento (m s.m.m.)
C01024	cem	circolare	0.5	buona	41.51
C01025	cem	circolare	0.4	buona	41.65





Codice: P00970

Data rilievo:



Foto interno



Foto interno



Foto esterna



Codice: P00971

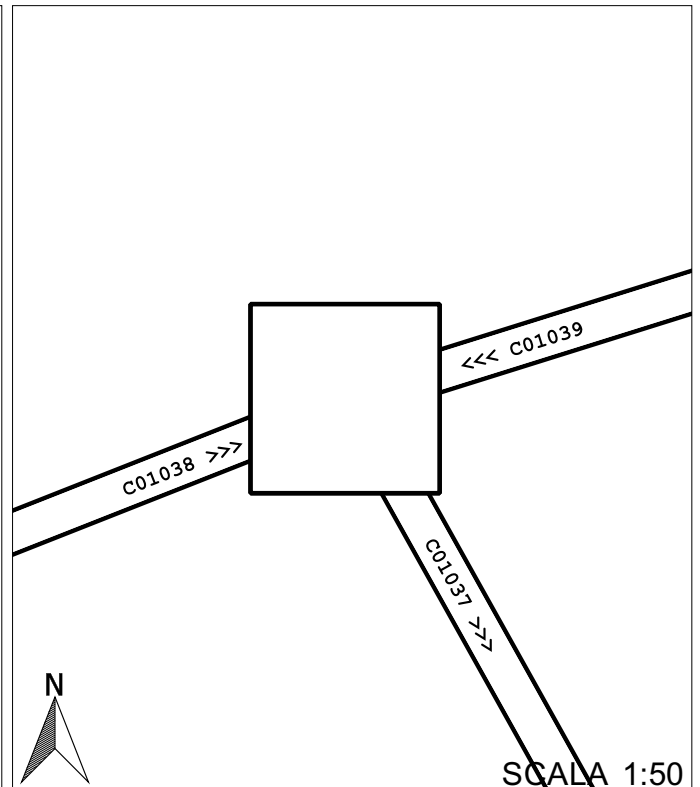
Data rilievo:

Coordinata x: 1727862.4
Coordinata y: 5061679.722
Indirizzo:
Comune: **Castelfranco Veneto**

Tipo: **pozzetto ispezione**
Rete: **bianca**
Forma: **rettangolare**

Quota piano strada: **43.33**
Quota cielo:
Quota fondo: **41.41**

Sedimenti: **0%**
Livello acqua stagnante: -



CONDOTTE USCITA

Codice	Materiale	Forma	Dimensioni (m)	Manutenzione	Quota scorrimento (m s.m.m.)
C01037	cem	circolare	0.3	buona	41.51

CONDOTTE ENTRATA

Codice	Materiale	Forma	Dimensioni (m)	Manutenzione	Quota scorrimento (m s.m.m.)
C01038	cem	circolare	0.3	buona	41.53
C01039	cem	circolare	0.3	buona	41.73



0 25 50 m

SCALA 1:2,000



Codice: P00971

Data rilievo:



Foto interno



Foto interno



Foto esterna



Codice: P00972

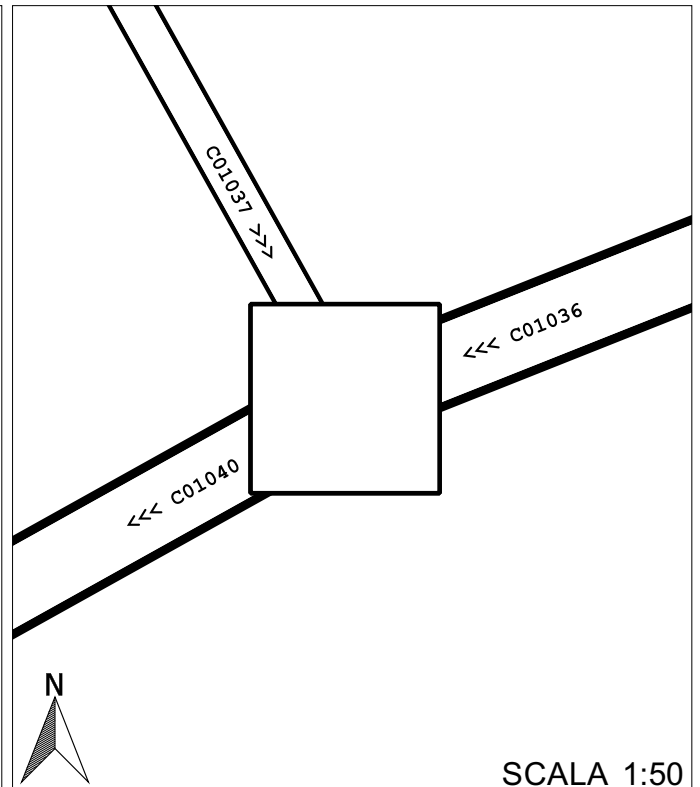
Data rilievo:

Coordinata x: 1727900.691
Coordinata y: 5061611.162
Indirizzo: Vicolo Del Cristo
Comune: Castelfranco Veneto

Tipo: pozzetto ispezione
Rete: bianca
Forma: rettangolare

Quota piano strada: 42.99
Quota cielo:
Quota fondo: 40.97

Sedimenti: 0%
Livello acqua stagnante: -



CONDOTTE USCITA

Codice	Materiale	Forma	Dimensioni (m)	Manutenzione	Quota scorrimento (m s.m.m.)
C01040	cem	circolare	0.6	buona	41.05

CONDOTTE ENTRATA

Codice	Materiale	Forma	Dimensioni (m)	Manutenzione	Quota scorrimento (m s.m.m.)
C01036	cem	circolare	0.6	buona	41.05
C01037	cem	circolare	0.3	buona	41.25



0 25 50 m

SCALA 1:2,000



Codice: P00972

Data rilievo:



Foto interno



Foto esterna



Codice: P00973

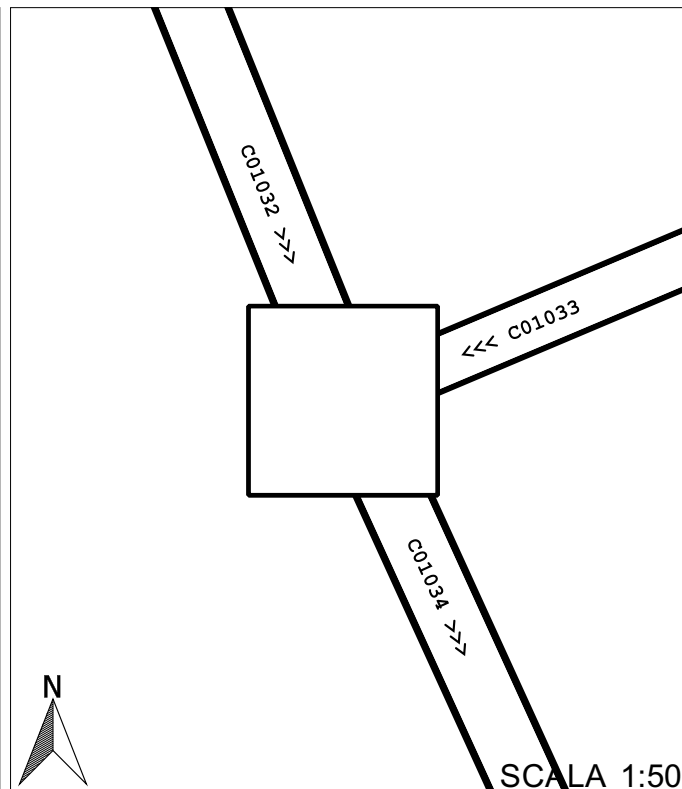
Data rilievo:

Coordinata x: 1727920.83
Coordinata y: 5061653.996
Indirizzo: Vicolo Dell'abaco
Comune: Castelfranco Veneto

Tipo: pozzetto ispezione
Rete: bianca
Forma: rettangolare

Quota piano strada: 42.72
Quota cielo:
Quota fondo: 41.08

Sedimenti: 0%
Livello acqua stagnante: -



CONDOTTE USCITA

Codice	Materiale	Forma	Dimensioni (m)	Manutenzione	Quota scorrimento (m s.m.m.)
C01034	cem	circolare	0.5	buona	41.18

CONDOTTE ENTRATA

Codice	Materiale	Forma	Dimensioni (m)	Manutenzione	Quota scorrimento (m s.m.m.)
C01032	cem	circolare	0.5	buona	41.23
C01033	cem	circolare	0.4	buona	41.32



0 25 50 m

SCALA 1:2,000



Codice: P00973

Data rilievo:



Foto interno



Foto interno



Foto esterna



Codice: P00974

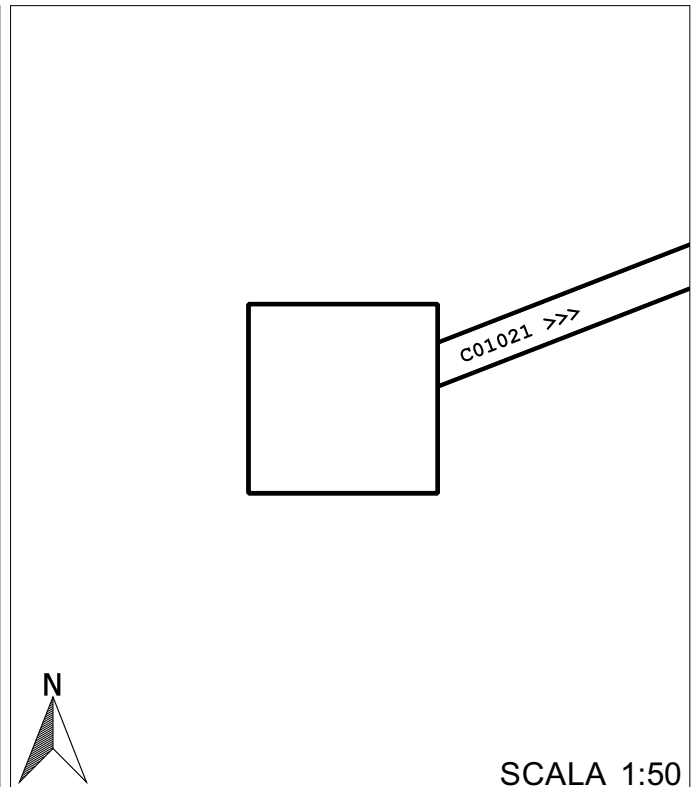
Data rilievo:

Coordinata x: 1727963.479
Coordinata y: 5061721.401
Indirizzo: **Via Preti**
Comune: **Castelfranco Veneto**

Tipo: **pozzetto ispezione**
Rete: **bianca**
Forma: **rettangolare**

Quota piano strada: **42.95**
Quota cielo:
Quota fondo: **41.85**

Sedimenti: **0%**
Livello acqua stagnante: -



CONDOTTE USCITA

Codice	Materiale	Forma	Dimensioni (m)	Manutenzione	Quota scorrimento (m s.m.m.)
C01021	cem	circolare	0.3	buona	41.92

CONDOTTE ENTRATA

Codice	Materiale	Forma	Dimensioni (m)	Manutenzione	Quota scorrimento (m s.m.m.)



SCALA 1:2,000



Codice: P00974

Data rilievo:



Foto interno



Foto interno



Foto esterna



Codice: P00975

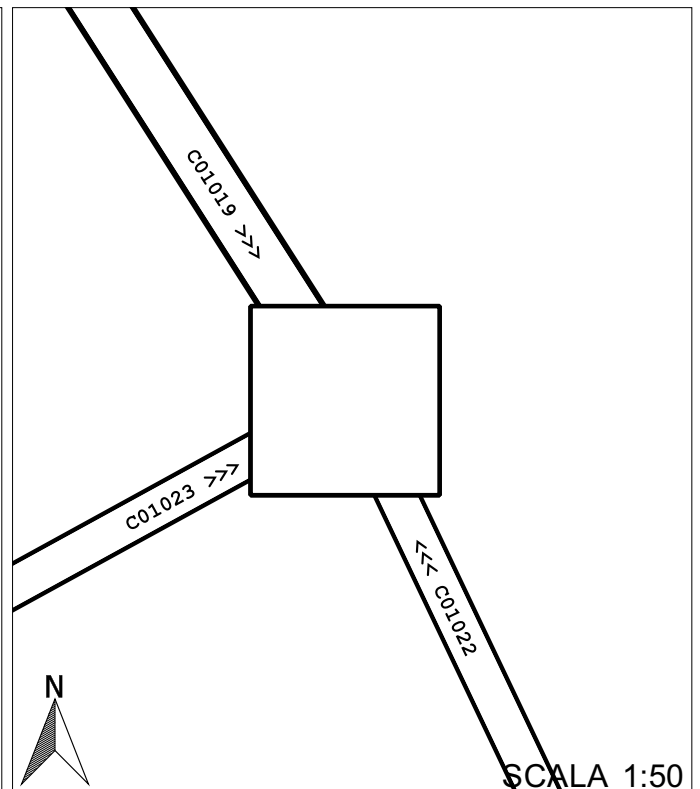
Data rilievo:

Coordinata x: 1728039.302
Coordinata y: 5061712.087
Indirizzo: **Via Trevisan**
Comune: **Castelfranco Veneto**

Tipo: **pozzetto ispezione**
Rete: **bianca**
Forma: **rettangolare**

Quota piano strada: **43.2**
Quota cielo:
Quota fondo: **41.63**

Sedimenti: **0%**
Livello acqua stagnante: -



CONDOTTE USCITA

Codice	Materiale	Forma	Dimensioni (m)	Manutenzione	Quota scorrimento (m s.m.m.)

CONDOTTE ENTRATA

Codice	Materiale	Forma	Dimensioni (m)	Manutenzione	Quota scorrimento (m s.m.m.)
C01023	cem	circolare	0.3	buona	41.75
C01022	cem	circolare	0.3	buona	41.73
C01019	cem	circolare	0.4	buona	





Codice: P00975

Data rilievo:



Foto interno



Foto interno



Foto esterna



Codice: P00976

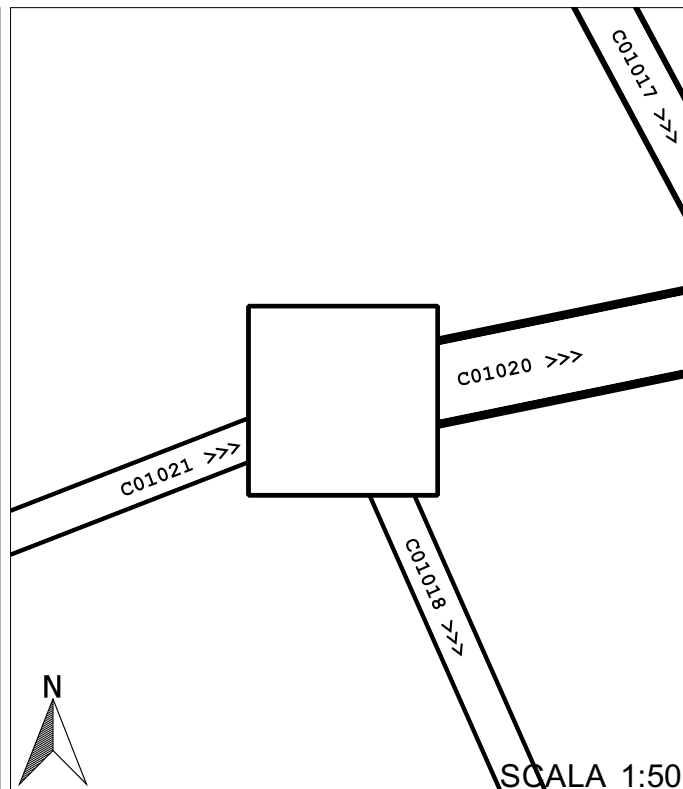
Data rilievo:

Coordinata x: 1728022.957
Coordinata y: 5061744.528
Indirizzo: Via Preti
Comune: Castelfranco Veneto

Tipo: pozzetto ispezione
Rete: bianca
Forma: rettangolare

Quota piano strada: 43.15
Quota cielo:
Quota fondo: 41.23

Sedimenti: 0%
Livello acqua stagnante: -



CONDOTTE USCITA

Codice	Materiale	Forma	Dimensioni (m)	Manutenzione	Quota scorrimento (m s.m.m.)
C01018	cem	rettangolare	0.4 x 0.3	buona	
C01020	cem	circolare	0.6	buona	41.3

CONDOTTE ENTRATA

Codice	Materiale	Forma	Dimensioni (m)	Manutenzione	Quota scorrimento (m s.m.m.)
C01021	cem	circolare	0.3	buona	41.57





Codice: P00976

Data rilievo:



Foto interno



Foto interno



Foto esterna



Codice: P00065

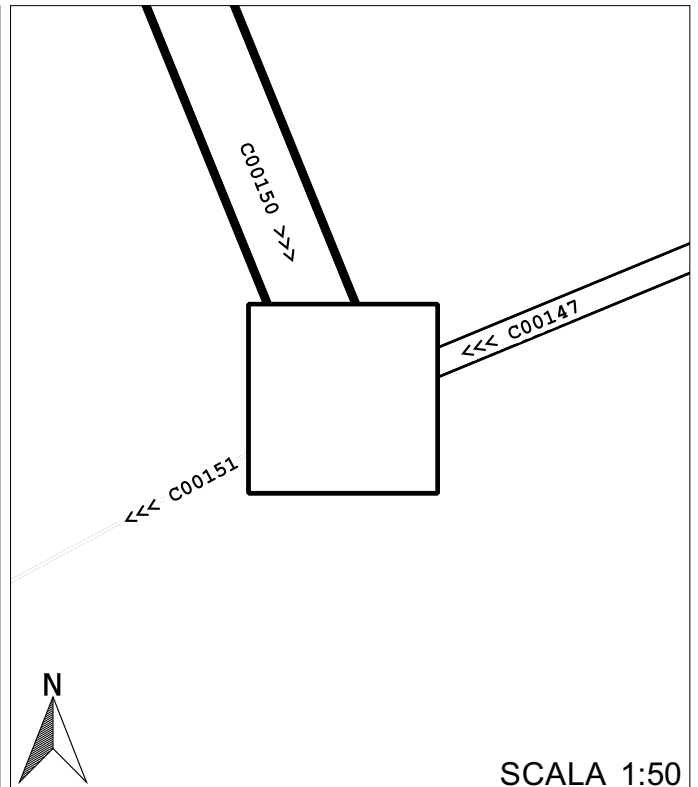
Data rilievo: 2017 04 12

Coordinata x: 1726117.668
Coordinata y: 5059723.317
Indirizzo: Via Priuli
Comune: Castelfranco Veneto

Tipo: pozzetto ispezione
Rete: bianca
Forma: rettangolare

Quota piano strada: 38.38
Quota cielo:
Quota fondo: 35.63

Sedimenti: 0%
Livello acqua stagnante: -



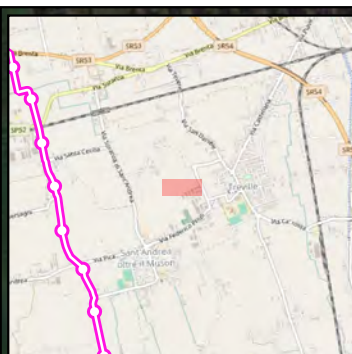
SCALA 1:50

CONDOTTE USCITA

Codice	Materiale	Forma	Dimensioni (m)	Manutenzione	Quota scorrimento (m s.m.m.)
C00151	cem			buona	

CONDOTTE ENTRATA

Codice	Materiale	Forma	Dimensioni (m)	Manutenzione	Quota scorrimento (m s.m.m.)
C00150	cem	circolare	0.6	buona	
C00147	cem	circolare	0.2	buona	



Legenda

- Scarico**
- bianca
- Pozzetto**
- ◆ bianca
- Condotta**
- bianca
- Rete minore lineare**
- ▲ capofosso
- ▲ capofosso tombinamento
- fosso
- fosso tombinamento
- scolina
- scolina tombinamento



SCALA 1:2,000



Codice: P00065

Data rilievo: 2017 04 12



Foto interno



Foto esterna



Codice: P00281

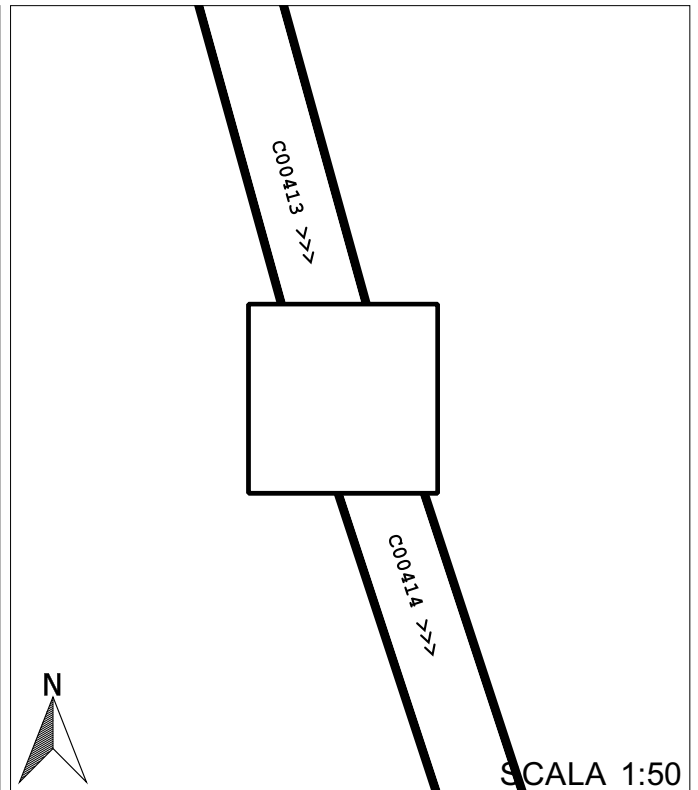
Data rilievo: 2017 05 04

Coordinata x: 1727426.233
Coordinata y: 5062647.559
Indirizzo: **Via Damini**
Comune: **Castelfranco Veneto**

Tipo: **pozzetto ispezione**
Rete: **bianca**
Forma: **rettangolare**

Quota piano strada: **43.66**
Quota cielo:
Quota fondo: **42.32**

Sedimenti: **0%**
Livello acqua stagnante: -

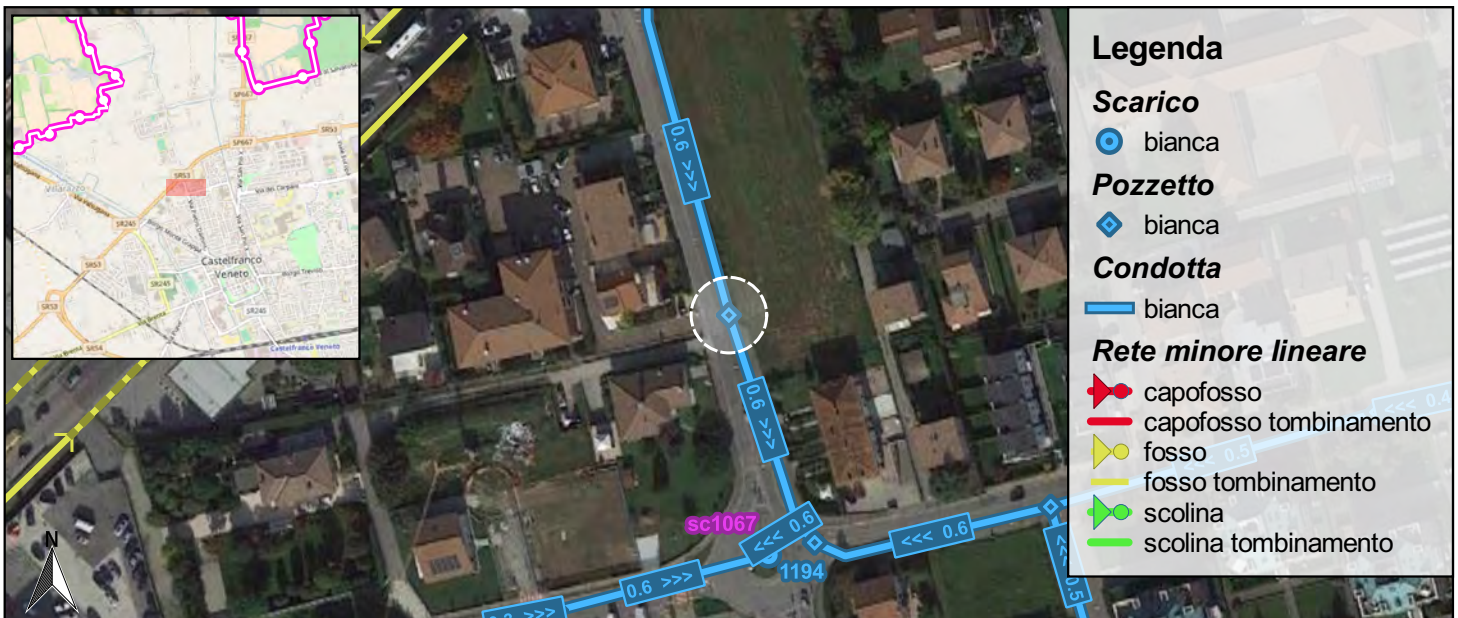


CONDOTTE USCITA

Codice	Materiale	Forma	Dimensioni (m)	Manutenzione	Quota scorrimento (m s.m.m.)
C00414	cem	circolare	0.6	buona	42.32

CONDOTTE ENTRATA

Codice	Materiale	Forma	Dimensioni (m)	Manutenzione	Quota scorrimento (m s.m.m.)
C00413	cem	circolare	0.6	buona	42.32



SCALA 1:2,000



Foto interno



Foto esterna